ANEXO III

FORMULÁRIOS

O presente anexo constitui a listagem ordenada dos formulários considerados no período de outubro de 2024 a setembro de 2025.

Os formulários apresentados correspondem aos formulários tal como submetidos. No posterior tratamento de dados, houve necessidade de pequenas correções, nomeadamente em termos de erros de inserção de coordenadas, os quais não estão aqui representados.

No cabeçalho dos formulários de situações com desenvolvimentos posteriores, é indicada a referência da respetiva sequência.

GOVERNO DOS AÇORES | Secretaria Regional do Ambiente e Ação Climática

Registo de ocorrências em ribeiras 2025

Referência	**RERA/2025/001**
Submetida	15-11-2024 14:25 por Naíde LI. Silva

1. IDENTIFICAÇÃO
Identificação do serviço e responsáveis pelo relatório da(s) ocorrência(s)

Tipo de registo	Vistoria pós-ocorrência
Serviço	Serviço de Ambiente e Alterações Climáticas de São Jorge

Identificação do(s) observador(es)

Nome	Categoria
Naíde Silva	Vigilante da Natureza
Clara Alberto	Vigilante da Natureza
Francisco Ávila	Vigilante da Natureza

2. LOCALIZAÇÃO

IDENTIFICAÇÃO DO LOCAL

Freguesia	Ribeira Seca
Concelho	Calheta de São Jorge
Ilha	São Jorge
Mapa	rera1.pdf
Nome(s) da ribeira	Ribeira Seca
Extensão da ribeira avaliada	Troço extenso (mais de 150 metros)
Data das ocorrências	2024-11-13
Coordenadas gerais do troço avaliado	
Coordenadas X/M - jusante	-27.98

Coordenadas Y/P - jusante	38.6239
Coordenadas X/M - montante	-27.97
Coordenadas Y/P - montante	38.6090

3. DESCRIÇÃO - Observações e propostas de resolução

ESTADO GERAL DE MANUTENÇÃO E ESCOAMENTO DA RIBEIRA

Existem ocorrências a relatar

OCORRÊNCIA 1

Coordenadas da ocorrência

Coordenadas X/M	-27
Coordenadas Y/P	38
Extensão afetada (metros)	1500m
Tipo de ocorrência relatada	Inundação
Descrição da ocorrência	Inundações em terrenos, via pública e moradias devido ao excesso de água no caudal da ribeira.
Gravidade	Muito Grave - Pessoas e bens afetados
Titularidade do(s) terreno(s)	

REGISTO FOTOGRÁFICO

IDENTIFICAÇÃO DAS CAUSAS E POSSÍVEIS SOLUÇÕES

CAUSAS

Descrição das possíveis causas das ocorrências	Forte precipitação.

SOLUÇÕES

Tipo de intervenção	Outras
Local a intervir	Margem direita Margem esquerda Leito
Descrição geral das propostas de intervenção	

Dimensões

Ação/intervenção	Comprimento (metros)	Largura (m)	Altura (m)	Área (m2)

Prioridade/Urgência	Urgente - Riscos a curto prazo

RESPONSABILIDADES

Tipo de entidade(s) responsável(eis)	
Responsáveis pela resolução	

ORÇAMENTO

Existe orçamento para a intervenção?	

GOVERNO DOS AÇORES | Secretaria Regional do Ambiente e Ação Climática

Registo de ocorrências em ribeiras 2025

Referência	**RERA/2025/002**
Submetida	18-11-2024 09:58 por Lídia JA. Nogueira

1. IDENTIFICAÇÃO
Identificação do serviço e responsáveis pelo relatório da(s) ocorrência(s)

Tipo de registo	Vistoria pós-ocorrência
Serviço	Serviço de Ambiente e Alterações Climáticas do Pico

Identificação do(s) observador(es)

Nome	Categoria
Lídia Nogueira	VN
Paulo Freitas	VN

2. LOCALIZAÇÃO

IDENTIFICAÇÃO DO LOCAL

Freguesia	São Roque do Pico
Concelho	São Roque do Pico
Ilha	Pico
Mapa	Caminho do ENGENHO.pdf
Nome(s) da ribeira	Ribeira sem nome_Nome popular Ribeira Seca ou Caminho do engenho
Extensão da ribeira avaliada	Ponto (extensão inferior a 30 metros)
Data das ocorrências	2024-11-04
Coordenadas gerais do troço avaliado	
Coordenadas X/M - jusante	386061
Coordenadas Y/P - jusante	4262545
Coordenadas X/M - montante	386057
Coordenadas Y/P - montante	4262542

3. DESCRIÇÃO - Observações e propostas de resolução

ESTADO GERAL DE MANUTENÇÃO E ESCOAMENTO DA RIBEIRA

Existem ocorrências a relatar

OCORRÊNCIA 1

Coordenadas da ocorrência

Coordenadas X/M	386057
Coordenadas Y/P	4262542
Extensão afetada (metros)	7
Tipo de ocorrência relatada	Instabilidade de infraestrutura
Descrição da ocorrência	Tudo Zincado que serve de canal de drenagem encontra-se dregadado em toda a sua extenção na parte inferior com maior expressão nas suas extremidaddes. Realça-se que na extremidade a montante existe uma escavação na parte exterior do tubo pressionando o mesmo para o seu interior deminuindo a cessão de vazão.
Gravidade	Grave - Pessoas e bens em risco iminente
Titularidade do(s) terreno(s)	Caminho dos Serviços Florestais

REGISTO FOTOGRÁFICO


N
E
S
W
26S 386057 4262542
9° N
Estrada Sem Nome
São Roque do Pico
Pico
Açores
Altitude:173.3m
Velocidade:1.5km/h
Número do índice: 257
Network: 04/11/2024 12:39:54 AZOT
Local: 04/11/2024 12:39:53 AZOT
Google


N
E
S
W
26S 386058 4262536
18° N
Estrada Sem Nome
São Roque do Pico
Pico
Açores
Altitude:173.5m
Velocidade:0.0km/h
Número do índice: 258
Network: 04/11/2024 12:40:01 AZOT
Local: 04/11/2024 12:40:00 AZOT
Google


S
M
E
N
26S 386061 4262545
201° S
Estrada Sem Nome
São Roque do Pico
Pico
Açores
Altitude:168.9m
Velocidade:0.0km/h
Número do índice: 254
Network: 04/11/2024 12:34:03 AZOT
Local: 04/11/2024 12:34:02 AZOT
Google


S
M
E
N
26S 386060 4262545
196° S
Estrada Sem Nome
São Roque do Pico
Pico
Açores
Altitude:168.7m
Velocidade:0.0km/h
Número do índice: 253
Network: 04/11/2024 12:33:45 AZOT
Local: 04/11/2024 12:33:45 AZOT
Google

IDENTIFICAÇÃO DAS CAUSAS E POSSÍVEIS SOLUÇÕES

CAUSAS

Descrição das possíveis causas das ocorrências	Degradação do tubo zincado, levando á diminuição da margem do caudal, fazendo com que o caudal extravase o leito

SOLUÇÕES

Tipo de intervenção	Outras
Local a intervir	Leito
Descrição geral das propostas de intervenção	Substituição do tubo Zincado na PH.

Dimensões

Ação/intervenção	Comprimento (metros)	Largura (m)	Altura (m)	Área (m2)
Substituição do tubo Zincado na PH.	7	1.50	1.20	

Prioridade/Urgência	Urgente - Riscos a curto prazo

RESPONSABILIDADES

Tipo de entidade(s) responsável(eis)	Rede viária
Responsáveis pela resolução	Serviços Florestais do Pico

ORÇAMENTO

Existe orçamento para a intervenção?	Não

GOVERNO DOS AÇORES | Secretaria Regional do Ambiente e Ação Climática

Registo de ocorrências em ribeiras 2025

Referência	**RERA/2025/003**
Submetida	18-11-2024 14:38 por Lídia JA. Nogueira

1. IDENTIFICAÇÃO
Identificação do serviço e responsáveis pelo relatório da(s) ocorrência(s)

Tipo de registo	Vistoria pós-ocorrência
Serviço	Serviço de Ambiente e Alterações Climáticas do Pico

Identificação do(s) observador(es)

Nome	Categoria
Lídia Nogueira	VN
Paulo Freitas	VN

2. LOCALIZAÇÃO

IDENTIFICAÇÃO DO LOCAL

Freguesia	São João
Concelho	Lajes do Pico
Ilha	Pico
Mapa	Mapas das Ocorrências Ribeira da Borda do Mistério.pdf
Nome(s) da ribeira	Ribeira da Borda do Mistério
Extensão da ribeira avaliada	Pequeno troço (entre 30 e 150 metros)
Data das ocorrências	2024-11-06
Coordenadas gerais do troço avaliado	
Coordenadas X/M - jusante	038139
Coordenadas Y/P - jusante	4254611
Coordenadas X/M - montante	038139
Coordenadas Y/P - montante	4254626

3. DESCRIÇÃO - Observações e propostas de resolução

ESTADO GERAL DE MANUTENÇÃO E ESCOAMENTO DA RIBEIRA

Existem ocorrências a relatar

OCORRÊNCIA 1

Coordenadas da ocorrência

Coordenadas X/M	038139
Coordenadas Y/P	4254611
Extensão afetada (metros)	7
Tipo de ocorrência relatada	Obras em leitos e margens Outros
Descrição da ocorrência	Destruição da margem direita sentido a jusante a montante.
Gravidade	Grave - Pessoas e bens em risco iminente
Titularidade do(s) terreno(s)	desconhecido

REGISTO FOTOGRÁFICO


06/11/2024 11:29:29
26S 381391 4254621
Estrada Sem Nome
São João
Pico
Açores



IDENTIFICAÇÃO DAS CAUSAS E POSSÍVEIS SOLUÇÕES

CAUSAS

Descrição das possíveis causas das ocorrências Caudal elevado

SOLUÇÕES

Tipo de intervenção Construção de muro

Local a intervir Margem direita

Descrição geral das propostas de intervenção Construção do muro com pedra e cimento .

Dimensões

Ação/intervenção	Comprimento (metros)	Largura (m)	Altura (m)	Área (m2)
Construção do muro	7	0.60	1	

Prioridade/Urgência Urgente - Riscos a curto prazo

RESPONSABILIDADES

Tipo de entidade(s) responsável(eis) SRAAC

Responsáveis pela resolução Serviços de Ambiente e Ação Climáticas da Ilha do Pico.

ORÇAMENTO

Existe orçamento para a intervenção? Não

OCORRÊNCIA 2

Coordenadas da ocorrência

Coordenadas X/M 038154

Coordenadas Y/P 4255643

Extensão afetada (metros) 25

Tipo de ocorrência relatada Obras em leitos e margens

Descrição da ocorrência Destruição da margem direita sentido a jusante a montante.

Gravidade Grave - Pessoas e bens em risco iminente

Titularidade do(s) terreno(s) privados

REGISTO FOTOGRÁFICO



IDENTIFICAÇÃO DAS CAUSAS E POSSÍVEIS SOLUÇÕES

CAUSAS

Descrição das possíveis causas das ocorrências
Caudal excessivo.

SOLUÇÕES

Tipo de intervenção
Construção de muro

Local a intervir
Margem direita
Leito

Descrição geral das propostas de intervenção
Construção de muro na margem com enroncamento de pedra e rebaixamento do lento (com auxílio de maquinaria uma Giratória). O Muro com enrrocamento de pedra vai ser proveniente do rebaixamento do leito.

Dimensões

Ação/intervenção	Comprimento (metros)	Largura (m)	Altura (m)	Área (m2)
Construção de muro da margem	25	0.70	1	
Rebaixamento do leito	7	4	1.20	

Prioridade/Urgência
Urgente - Riscos a curto prazo

RESPONSABILIDADES

Tipo de entidade(s) responsável(eis)
SRAAC

Responsáveis pela resolução
Serviço de Ambiente e Alterações Climáticas da Ilha do Pico

ORÇAMENTO

Existe orçamento para a intervenção?
Não

GOVERNO DOS AÇORES | Secretaria Regional do Ambiente e Ação Climática

Registo de ocorrências em ribeiras 2025

Referência	**RERA/2025/004**
Submetida	20-11-2024 09:45 por Lídia JA. Nogueira

1. IDENTIFICAÇÃO
Identificação do serviço e responsáveis pelo relatório da(s) ocorrência(s)

Tipo de registo	Vistoria pós-ocorrência
Serviço	Serviço de Ambiente e Alterações Climáticas do Pico

Identificação do(s) observador(es)

Nome	Categoria
Lídia Nogueira	VN
Paulo Freitas	VN

2. LOCALIZAÇÃO

IDENTIFICAÇÃO DO LOCAL

Freguesia	São João
Concelho	Lajes do Pico
Ilha	Pico
Mapa	Ribª da Borda do Mistério.jpg
Nome(s) da ribeira	Ribeira da Borda do Mistério
Extensão da ribeira avaliada	Ponto (extensão inferior a 30 metros)
Data das ocorrências	2024-11-19
Coordenadas gerais do troço avaliado	
Coordenadas X/M - jusante	381520
Coordenadas Y/P - jusante	4256967
Coordenadas X/M - montante	381502
Coordenadas Y/P - montante	4256974

3. DESCRIÇÃO - Observações e propostas de resolução

ESTADO GERAL DE MANUTENÇÃO E ESCOAMENTO DA RIBEIRA

Existem ocorrências a relatar

OCORRÊNCIA 1

Coordenadas da ocorrência

Coordenadas X/M	381502
Coordenadas Y/P	4256974
Extensão afetada (metros)	7
Tipo de ocorrência relatada	Assoreamento/Obstrução
Descrição da ocorrência	Assoramento de material lenhoso na PH Caminho florestal
Gravidade	Grave - Pessoas e bens em risco iminente
Titularidade do(s) terreno(s)	público

REGISTO FOTOGRÁFICO


26S 381520 4256967
312° NW
São João
Lajes do Pico
Açores
Altitude:795.8m
Velocidade:0.0km/h
Número do índice: 305
Network: 19/11/2024 15:51:08 AZOT
Local: 19/11/2024 15:51:07 AZOT
Pico da
Google


26S 381502 4256974
140° SE
Altitude:777.2m
Velocidade:0.0km/h
Número do índice: 303
Network: 19/11/2024 15:49:54 AZOT
Local: 19/11/2024 15:49:53 AZOT
Pico da
Google

IDENTIFICAÇÃO DAS CAUSAS E POSSÍVEIS SOLUÇÕES

CAUSAS

Descrição das possíveis causas das ocorrências Elevado caudal de água , acumulação de material lenhoso pela PH estar dividad com um pontão a meio, estreitando a sua passagem .

SOLUÇÕES

Tipo de intervenção Desassoreamento

Local a intervir Leito

Descrição geral das propostas de intervenção Limpeza da PH

Dimensões

Ação/intervenção	Comprimento (metros)	Largura (m)	Altura (m)	Área (m2)
Limpeza de Material Lenhoso				

Prioridade/Urgência Urgente - Riscos a curto prazo

RESPONSABILIDADES

Tipo de entidade(s) responsável(eis)

Responsáveis pela resolução Serviços Florestais do Pico

ORÇAMENTO

Existe orçamento para a intervenção? Não

GOVERNO DOS AÇORES | Secretaria Regional do Ambiente e Ação Climática

Registo de ocorrências em ribeiras 2025

Referência	**RERA/2025/005**
Submetida	13-12-2024 11:51 por António AN. Gomes

1. IDENTIFICAÇÃO
Identificação do serviço e responsáveis pelo relatório da(s) ocorrência(s)

Tipo de registo	Reclamação
Serviço	Serviço de Ambiente e Alterações Climáticas de São Miguel

Identificação do(s) observador(es)

Nome	Categoria
António Gomes	Vigilante da Natureza
Adelino Cabral	Vigilante da Natureza

2. LOCALIZAÇÃO

IDENTIFICAÇÃO DO LOCAL

Freguesia	Santa Bárbara
Concelho	Ponta Delgada
Ilha	São Miguel
Mapa	Ribeira Santa Bárbara.kmz
Nome(s) da ribeira	Por identificar
Extensão da ribeira avaliada	Troço extenso (mais de 150 metros)
Data das ocorrências	2024-12-11
Coordenadas gerais do troço avaliado	
Coordenadas X/M - jusante	612527
Coordenadas Y/P - jusante	4192685
Coordenadas X/M - montante	612296
Coordenadas Y/P - montante	4192459

3. DESCRIÇÃO - Observações e propostas de resolução

ESTADO GERAL DE MANUTENÇÃO E ESCOAMENTO DA RIBEIRA

Existem ocorrências a relatar

OCORRÊNCIA 1

Coordenadas da ocorrência

Coordenadas X/M	612365
Coordenadas Y/P	4192534
Extensão afetada (metros)	5
Tipo de ocorrência relatada	Depósito de resíduos
Descrição da ocorrência	Depósito de RSU's (monstros incluso).
Gravidade	Médio - Gravidade moderada, necessidade de ação preventiva
Titularidade do(s) terreno(s)	

REGISTO FOTOGRÁFICO



IDENTIFICAÇÃO DAS CAUSAS E POSSÍVEIS SOLUÇÕES

CAUSAS

Descrição das possíveis causas das ocorrências Proximidade ao ecoponto.

SOLUÇÕES

Tipo de intervenção Limpeza de resíduos

Local a intervir Margem esquerda

Descrição geral das propostas de intervenção Recolocação dos contentores noutra localização, distante da linha de água.

Dimensões

Ação/intervenção	Comprimento (metros)	Largura (m)	Altura (m)	Área (m2)
Remoção de resíduos	5	3	1	15

Prioridade/Urgência Urgente - Riscos a curto prazo

RESPONSABILIDADES

Tipo de entidade(s) responsável(eis) Município
Rede viária
SRAAC

Responsáveis pela resolução Município

ORÇAMENTO

Existe orçamento para a intervenção?

OCORRÊNCIA 2

Coordenadas da ocorrência

Coordenadas X/M 612296

Coordenadas Y/P 4192459

Extensão afetada (metros)

Tipo de ocorrência relatada Instabilidade de talude natural
Depósito de resíduos

Descrição da ocorrência Erosão do talude natural. Depósito de RSU's (monstros inclusive).

Gravidade Grave - Pessoas e bens em risco iminente

Titularidade do(s) terreno(s) SiRGIC Secção/Folha 008 n.º Prédio 11R

REGISTO FOTOGRÁFICO



IDENTIFICAÇÃO DAS CAUSAS E POSSÍVEIS SOLUÇÕES

CAUSAS

Descrição das possíveis causas das ocorrências Escoamento de águas pluviais provenientes da margem esquerda.

SOLUÇÕES

Tipo de intervenção Construção de muro

Local a intervir Margem esquerda

Descrição geral das propostas de intervenção «Lei n.º 58/2005 de 29 de Dezembro
artigo n.º 33.
Medida de conservação e reabilitação da rede hidrográfica:
Prevenção e proteção contra os efeitos da erosão de origem hídrica;»

Requalificação da ribeira.

Dimensões

Ação/intervenção	Comprimento (metros)	Largura (m)	Altura (m)	Área (m2)

Prioridade/Urgência Urgente - Riscos a curto prazo

RESPONSABILIDADES

Tipo de entidade(s) responsável(eis) Proprietários
Município
SRAAC

Responsáveis pela resolução Município - Sob orientação da SRAAC

ORÇAMENTO

Existe orçamento para a intervenção?

OCORRÊNCIA 3

Coordenadas da ocorrência

Coordenadas X/M 612296

Coordenadas Y/P 4192459

Extensão afetada (metros) Troço completo

Tipo de ocorrência relatada	Depósito de resíduos
Descrição da ocorrência	Depósito de RSU's na margem esquerda da ribeira (monstros inclusive). Situações pontuais de RSU's, depositados no leito, dispersos ao longo do troço realizado, alguns de grandes dimensões (ex. pneu).
Gravidade	Médio - Gravidade moderada, necessidade de ação preventiva
Titularidade do(s) terreno(s)	Domínio publico hídrico

REGISTO FOTOGRÁFICO



IDENTIFICAÇÃO DAS CAUSAS E POSSÍVEIS SOLUÇÕES

CAUSAS

Descrição das possíveis causas das ocorrências	Transporte em situação de caudal elevado.

SOLUÇÕES

Tipo de intervenção	Limpeza de resíduos
Local a intervir	Leito
Descrição geral das propostas de intervenção	Remoção dos resíduos.

Dimensões

Ação/intervenção	Comprimento (metros)	Largura (m)	Altura (m)	Área (m2)
Remoção dos resíduos	≈300	≈2		

Prioridade/Urgência	Médio - Gravidade moderada, resposta a médio prazo

RESPONSABILIDADES

Tipo de entidade(s) responsável(eis)	Município SRAAC
Responsáveis pela resolução	Município

ORÇAMENTO

Existe orçamento para a intervenção?	

GOVERNO DOS AÇORES | Secretaria Regional do Ambiente e Ação Climática

Registo de ocorrências em ribeiras 2025

Referência	**RERA/2025/006**
Submetida	03-01-2025 10:31 por Luis MS. Cravinho

1. IDENTIFICAÇÃO
Identificação do serviço e responsáveis pelo relatório da(s) ocorrência(s)

Tipo de registo	Reclamação
Serviço	Serviço de Ambiente e Alterações Climáticas das Flores

Identificação do(s) observador(es)

Nome	Categoria
Luís Cravinho	VN 1º
Osmar Medina	TS

2. LOCALIZAÇÃO

IDENTIFICAÇÃO DO LOCAL

Freguesia	Santa Cruz
Concelho	Santa Cruz das Flores
Ilha	Flores
Mapa	
Nome(s) da ribeira	
Extensão da ribeira avaliada	Ponto (extensão inferior a 30 metros)
Data das ocorrências	2025-01-02
Coordenadas gerais do troço avaliado	
Coordenadas X/M - jusante	658056
Coordenadas Y/P - jusante	4369275
Coordenadas X/M - montante	658056
Coordenadas Y/P - montante	4369275

3. DESCRIÇÃO - Observações e propostas de resolução

ESTADO GERAL DE MANUTENÇÃO E ESCOAMENTO DA RIBEIRA

Existem ocorrências a relatar

OCORRÊNCIA 1

Coordenadas da ocorrência

Coordenadas X/M	658056
Coordenadas Y/P	4369275
Extensão afetada (metros)	20
Tipo de ocorrência relatada	Derrocada Assoreamento/Obstrução Outros
Descrição da ocorrência	Ocorrência de derrocada de margem de linha de água, transporte de material lenhoso para leito, ficando a montante de ponte.
Gravidade	Médio - Gravidade moderada, necessidade de ação preventiva
Titularidade do(s) terreno(s)	

REGISTO FOTOGRÁFICO







IDENTIFICAÇÃO DAS CAUSAS E POSSÍVEIS SOLUÇÕES

CAUSAS

Descrição das possíveis causas das ocorrências declive do talude com arvores de grande porte

SOLUÇÕES

Tipo de intervenção Corte de material arbóreo

Local a intervir Margem direita
Leito

Descrição geral das propostas de intervenção corte e remoção de material lenhoso da linha de água

Dimensões

Ação/intervenção	Comprimento (metros)	Largura (m)	Altura (m)	Área (m2)
Corte de material arbóreo	20	6		

Prioridade/Urgência Médio - Gravidade moderada, resposta a médio prazo

RESPONSABILIDADES

Tipo de entidade(s) responsável(eis) SRAAC

Responsáveis pela resolução

ORÇAMENTO

Existe orçamento para a intervenção?

GOVERNO DOS AÇORES | Secretaria Regional do Ambiente e Ação Climática

Registo de ocorrências em ribeiras 2025

Referência	**RERA/2025/007**
Submetida	11-02-2025 13:54 por José AB. Silva

1. IDENTIFICAÇÃO

Identificação do serviço e responsáveis pelo relatório da(s) ocorrência(s)

Tipo de registo	Observação pontual
Serviço	Serviço de Ambiente e Ação Climática de São Jorge

Identificação do(s) observador(es)

Nome	Categoria
José Adriano Brasil da Silva	Vigilante da Natureza
Clara Sofia Leal Aberto	Vigilante da Natureza
Francisco da Silveira Ávila	Vigilante da Natureza

2. LOCALIZAÇÃO

IDENTIFICAÇÃO DO LOCAL

Freguesia	Ribeira Seca
Concelho	Calheta de São Jorge
Ilha	São Jorge
Mapa	Buraco Ribeira dos Vimes.jpeg
Nome(s) da ribeira	Ribeira dos Vimes
Extensão da ribeira avaliada	Ponto (extensão inferior a 30 metros)
Data das ocorrências	2025-01-22
Coordenadas gerais do troço avaliado	
Coordenadas X/M - jusante	418767
Coordenadas Y/P - jusante	4271016
Coordenadas X/M - montante	418799
Coordenadas Y/P - montante	4271062

3. DESCRIÇÃO - Observações e propostas de resolução

ESTADO GERAL DE MANUTENÇÃO E ESCOAMENTO DA RIBEIRA

Existem ocorrências a relatar

OCORRÊNCIA 1

Coordenadas da ocorrência

Coordenadas X/M	418782
Coordenadas Y/P	4271035
Extensão afetada (metros)	10
Tipo de ocorrência relatada	Outros
Descrição da ocorrência	Devido ao grande caudal que a ribeira do Vimes possui naquele local, várias entidades públicas, com o objetivo de prevenir a erosão das margens da ribeira, realizaram ao longo dos anos várias intervenções nesta zona, sendo que a última ocorreu há cerca de 5 anos. Recentemente, a força da água que passa naquele ponto da ribeira abriu um buraco no seu leito, que, se não for intervencionado poderá aumentar ao longo do tempo, criando instabilidade nas margens da mesma.
Gravidade	Médio - Gravidade moderada, necessidade de ação preventiva
Titularidade do(s) terreno(s)	Públicos

REGISTO FOTOGRÁFICO



IDENTIFICAÇÃO DAS CAUSAS E POSSÍVEIS SOLUÇÕES

CAUSAS

Descrição das possíveis causas das ocorrências	Força da água e falta de manutenção

SOLUÇÕES

Tipo de intervenção	Outras
Local a intervir	Leito
Descrição geral das propostas de intervenção	Com recurso a pedra e cimento, colmatar o buraco que surgiu no leito da ribeira.

Dimensões

Ação/intervenção	Comprimento (metros)	Largura (m)	Altura (m)	Área (m2)

Prioridade/Urgência	Médio - Gravidade moderada, resposta a médio prazo

RESPONSABILIDADES

Tipo de entidade(s) responsável(eis)	Município SRAAC
Responsáveis pela resolução	

ORÇAMENTO

Existe orçamento para a intervenção?	Não

GOVERNO DOS AÇORES | Secretaria Regional do Ambiente e Ação Climática

Registo de ocorrências em ribeiras 2025

Referência	**RERA/2025/008**
Submetida	12-02-2025 11:31 por Jose MA. Sequeira

1. IDENTIFICAÇÃO
Identificação do serviço e responsáveis pelo relatório da(s) ocorrência(s)

Tipo de registo	Observação pontual
Serviço	Direção Regional do Ambiente e Ação Climática

Identificação do(s) observador(es)

Nome	Categoria
José Maria Almeida Sequeira	Técnico Superior

2. LOCALIZAÇÃO

IDENTIFICAÇÃO DO LOCAL

Freguesia	Santa Bárbara
Concelho	Ponta Delgada
Ilha	São Miguel
Mapa	Mapa_1.jpg
Nome(s) da ribeira	Desconhecido
Extensão da ribeira avaliada	Ponto (extensão inferior a 30 metros)
Data das ocorrências	2025-02-11
Coordenadas gerais do troço avaliado	
Coordenadas X/M - jusante	611289
Coordenadas Y/P - jusante	4192015
Coordenadas X/M - montante	611301
Coordenadas Y/P - montante	4192059

3. DESCRIÇÃO - Observações e propostas de resolução

ESTADO GERAL DE MANUTENÇÃO E ESCOAMENTO DA RIBEIRA

Existem ocorrências a relatar

OCORRÊNCIA 1

Coordenadas da ocorrência

Coordenadas X/M	611299
Coordenadas Y/P	4192037
Extensão afetada (metros)	10
Tipo de ocorrência relatada	Assoreamento/Obstrução
Descrição da ocorrência	Madeira a obstruir a passagem hidraulica da Estrada Municipal Ramal do Jogo
Gravidade	Grave - Pessoas e bens em risco iminente
Titularidade do(s) terreno(s)	Câmara Municipal de Ponta Delgada

REGISTO FOTOGRÁFICO





IDENTIFICAÇÃO DAS CAUSAS E POSSÍVEIS SOLUÇÕES

CAUSAS

Descrição das possíveis causas das ocorrências Arrastamento de material vegetal.

SOLUÇÕES

Tipo de intervenção Limpeza de resíduos

Local a intervir Leito

Descrição geral das propostas de intervenção Remoção da obstrução á PH.

Dimensões

Ação/intervenção	Comprimento (metros)	Largura (m)	Altura (m)	Área (m2)
				20

Prioridade/Urgência Urgente - Riscos a curto prazo

RESPONSABILIDADES

Tipo de entidade(s) responsável(eis) Município

Responsáveis pela resolução Câmara Municipal de Ponta Delgada

ORÇAMENTO

Existe orçamento para a intervenção? Não

GOVERNO DOS AÇORES | Secretaria Regional do Ambiente e Ação Climática

Registo de ocorrências em ribeiras 2025

Referência	**RERA/2025/009**
Submetida	13-02-2025 14:43 por Lídia JA. Nogueira

1. IDENTIFICAÇÃO
Identificação do serviço e responsáveis pelo relatório da(s) ocorrência(s)

Tipo de registo	Vistoria pós-ocorrência
Serviço	Serviço de Ambiente e Ação Climática do Pico

Identificação do(s) observador(es)

Nome	Categoria
Lídia Nogueira	VN
Paulo Freitas	VN

2. LOCALIZAÇÃO

IDENTIFICAÇÃO DO LOCAL

Freguesia	São Caetano
Concelho	Madalena
Ilha	Pico
Mapa	grota s. caetano.pdf
Nome(s) da ribeira	Grota de São Caetano
Extensão da ribeira avaliada	Troço extenso (mais de 150 metros)
Data das ocorrências	2025-02-12
Coordenadas gerais do troço avaliado	
Coordenadas X/M - jusante	375945
Coordenadas Y/P - jusante	4254626
Coordenadas X/M - montante	375890
Coordenadas Y/P - montante	4255026

3. DESCRIÇÃO - Observações e propostas de resolução

ESTADO GERAL DE MANUTENÇÃO E ESCOAMENTO DA RIBEIRA

Existem ocorrências a relatar

OCORRÊNCIA 1

Coordenadas da ocorrência

Coordenadas X/M	375946
Coordenadas Y/P	4254624
Extensão afetada (metros)	150
Tipo de ocorrência relatada	Outros
Descrição da ocorrência	Destruição de muros e pavimento da via Municipal em terra batida.
Gravidade	Muito Grave - Pessoas e bens afetados
Titularidade do(s) terreno(s)	público

REGISTO FOTOGRÁFICO

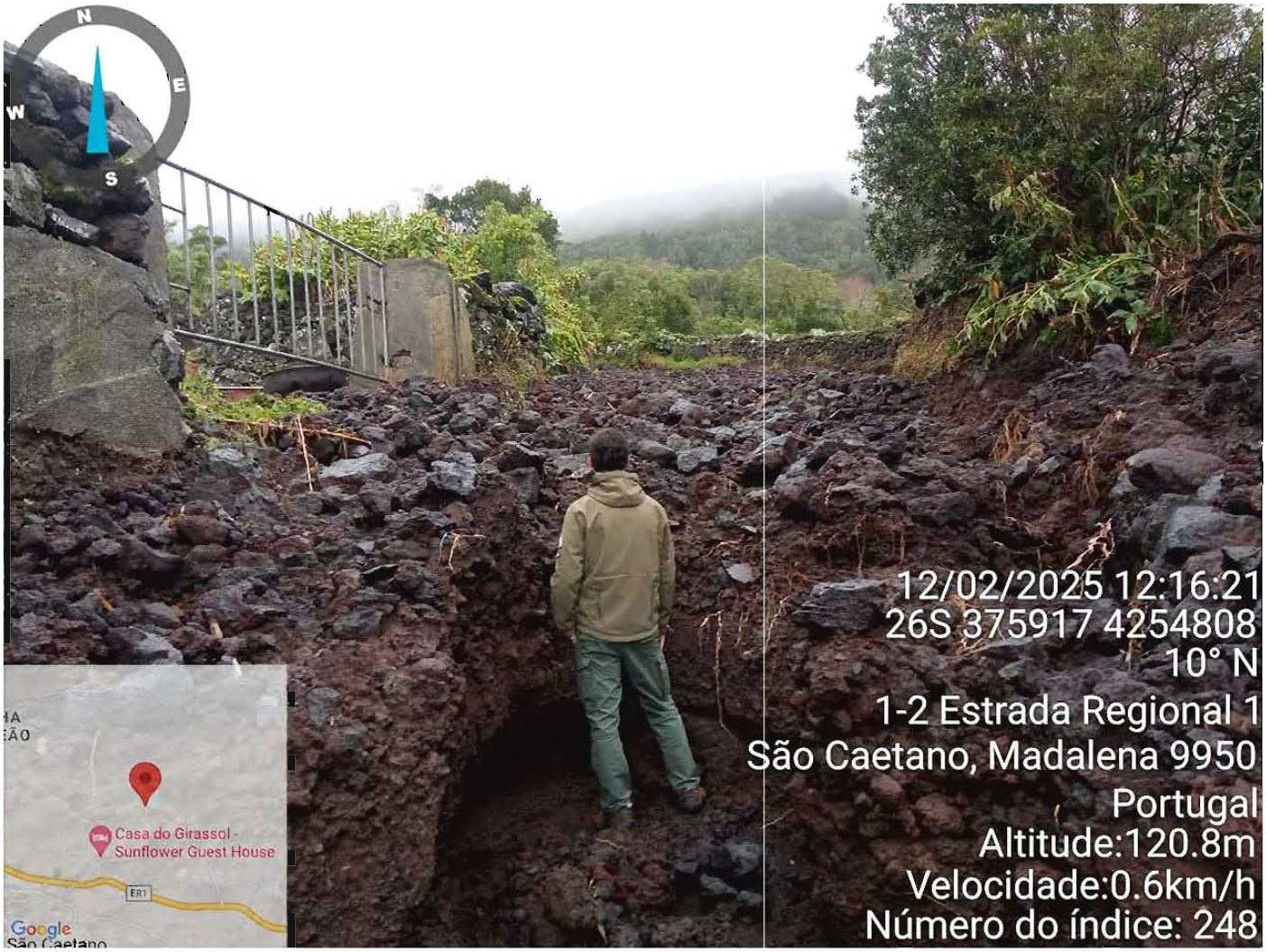
N
E
S
W
Casa do Girassol - Sunflower Guest House
ER1
Google
12/02/2025 12:16:21
26S 375917 4254808
10° N
1-2 Estrada Regional 1
São Caetano, Madalena 9950
Portugal
Altitude:120.8m
Velocidade:0.6km/h
Número do índice: 248


N
E
S
W
Casa do Girassol - Sunflower Guest House
ER1
Google
12/02/2025 12:26:13
26S 375913 4254852
341° N
Estrada Sem Nome
São Caetano, Pico 9950
Portugal
Altitude:125.1m
Velocidade:1.3km/h
Número do índice: 255


12/02/2025 12:27:54
26S 375906 4254863
337° NW
Estrada Sem Nome
São Caetano, Pico 9950
Portugal
Altitude:124.7m
Velocidade:1.7km/h
Número do índice: 258
Casa do Girassol - Sunflower Guest House
Google


12/02/2025 12:33:18
26S 375891 4254990
24° NE
Estrada Sem Nome
São Caetano, Madalena 9950
Portugal
Altitude:148.3m
Velocidade:2.4km/h
Número do índice: 260
Casa do Girassol - Sunflower Guest House
Google

IDENTIFICAÇÃO DAS CAUSAS E POSSÍVEIS SOLUÇÕES

CAUSAS

Descrição das possíveis causas das ocorrências A grota termina num terreno privado as águas do leito não tem seguimento até ao mar.

SOLUÇÕES

Tipo de intervenção Outras

Local a intervir

Descrição geral das propostas de intervenção Reposição do pavimento da via municipal; Reposição/reforço de muros.

Dimensões

Ação/intervenção	Comprimento (metros)	Largura (m)	Altura (m)	Área (m2)
Reposição do pavimento	150	4	1	
Reposição /reforço de muros	30	0.60	1	

Prioridade/Urgência Muito Urgente - Necessita de intervenção imediata

RESPONSABILIDADES

Tipo de entidade(s) responsável(eis) SRAAC

Responsáveis pela resolução Secretaria Regional do Ambiente e Ação Climática

ORÇAMENTO

Existe orçamento para a intervenção? Não

OCORRÊNCIA 2

Coordenadas da ocorrência

Coordenadas X/M 375917

Coordenadas Y/P 4254771

Extensão afetada (metros) 70

Tipo de ocorrência relatada Outros

Descrição da ocorrência Deposito de Inertes em terreno Privado.

Gravidade Muito Grave - Pessoas e bens afetados

Titularidade do(s) terreno(s) Privados

REGISTO FOTOGRÁFICO


12/02/2025 12:18:11
26S 375917 4254771
217° SW
Estrada Regional 1
São Caetano, Pico 9950
Portugal
Altitude:119.3m
Velocidade:1.6km/h
Número do índice: 250
Casa do Girassol - Sunflower Guest House
ER1
Google


12/02/2025 12:21:42
26S 375917 4254745
215° SW
Estrada Regional 1
São Caetano, Pico 9950
Portugal
Altitude:119.0m
Velocidade:0.4km/h
Número do índice: 251
Casa d'Avó Amélia - Rocha de Sal
Google

IDENTIFICAÇÃO DAS CAUSAS E POSSÍVEIS SOLUÇÕES

CAUSAS

Descrição das possíveis causas das ocorrências	A grota termina num terreno privado as águas do leito não tem seguimento até ao mar.

SOLUÇÕES

Tipo de intervenção	Outras
Local a intervir	
Descrição geral das propostas de intervenção	Remoção dos Inertes.

Dimensões

Ação/intervenção	Comprimento (metros)	Largura (m)	Altura (m)	Área (m2)
Remoção dos Inertes	70	30	0.5	

Prioridade/Urgência	Muito Urgente - Necessita de intervenção imediata

RESPONSABILIDADES

Tipo de entidade(s) responsável(eis)	SRAAC
Responsáveis pela resolução	Secretaria Regional do Ambiente e Ação Climática

ORÇAMENTO

Existe orçamento para a intervenção?	Não

OCORRÊNCIA 3

Coordenadas da ocorrência

Coordenadas X/M	375936
Coordenadas Y/P	4254792
Extensão afetada (metros)	20
Tipo de ocorrência relatada	Outros
Descrição da ocorrência	Deposição de inertes no terreno e reposição do muro.
Gravidade	Muito Grave - Pessoas e bens afetados
Titularidade do(s) terreno(s)	Privado

REGISTO FOTOGRÁFICO



IDENTIFICAÇÃO DAS CAUSAS E POSSÍVEIS SOLUÇÕES

CAUSAS

Descrição das possíveis causas das ocorrências	A grota termina num terreno privado as águas do leito não tem seguimento até ao mar.

SOLUÇÕES

Tipo de intervenção	Outras
Local a intervir	
Descrição geral das propostas de intervenção	Remoção dos Inertes e reposição do muro.

Dimensões

Ação/intervenção	Comprimento (metros)	Largura (m)	Altura (m)	Área (m2)
Remoção de Inertes	20	7	1	
Reposição do muro	20	0.60	1.5	

Prioridade/Urgência	Muito Urgente - Necessita de intervenção imediata

RESPONSABILIDADES

Tipo de entidade(s) responsável(eis)	SRAAC
Responsáveis pela resolução	Secretaria Regional do Ambiente e Ação Climática

ORÇAMENTO

Existe orçamento para a intervenção?	Não

GOVERNO DOS AÇORES | Secretaria Regional do Ambiente e Ação Climática

Registo de ocorrências em ribeiras 2025

Referência	**RERA/2025/010**
Submetida	13-02-2025 15:52 por Lídia JA. Nogueira

1. IDENTIFICAÇÃO
Identificação do serviço e responsáveis pelo relatório da(s) ocorrência(s)

Tipo de registo	Vistoria pós-ocorrência
Serviço	Serviço de Ambiente e Ação Climática do Pico

Identificação do(s) observador(es)

Nome	Categoria
Lídia Nogueira	VN
Paulo Freitas	VN

2. LOCALIZAÇÃO

IDENTIFICAÇÃO DO LOCAL

Freguesia	São Caetano
Concelho	Madalena
Ilha	Pico
Mapa	Mapa.png
Nome(s) da ribeira	Bacia 1 - Canal de Drenagem - Ribeira da Prainha
Extensão da ribeira avaliada	Ponto (extensão inferior a 30 metros)
Data das ocorrências	2025-02-12
Coordenadas gerais do troço avaliado	
Coordenadas X/M - jusante	375502
Coordenadas Y/P - jusante	4255369
Coordenadas X/M - montante	
Coordenadas Y/P - montante	

3. DESCRIÇÃO - Observações e propostas de resolução

ESTADO GERAL DE MANUTENÇÃO E ESCOAMENTO DA RIBEIRA

Existem ocorrências a relatar

OCORRÊNCIA 1

Coordenadas da ocorrência

Coordenadas X/M	375502
Coordenadas Y/P	4255369
Extensão afetada (metros)	20
Tipo de ocorrência relatada	Outros
Descrição da ocorrência	Acumulação de lama e Inertes. ps. é necessário abrir formulário de Erosão Hídrica para esta bacia.
Gravidade	Grave - Pessoas e bens em risco iminente
Titularidade do(s) terreno(s)	público

REGISTO FOTOGRÁFICO


12/02/2025 13:01:27
26S 375502 4255369
263° W
9950 Rua de São Caetano
São Caetano, Madalena 9950
Portugal
Altitude:216.9m
Velocidade:0.4km/h
Número do índice: 266
PRAINHA
DO GALEÃO
Google


12/02/2025 13:02:07
26S 375476 4255367
221° SW
Estrada Sem Nome
São Caetano, Madalena 9950
Portugal
Altitude:239.4m
Velocidade:0.0km/h
Número do índice: 268
PRAINHA
DO GALEÃO
Google



IDENTIFICAÇÃO DAS CAUSAS E POSSÍVEIS SOLUÇÕES

CAUSAS

Descrição das possíveis causas das ocorrências Arrastamento de Inertes das linhas de água da Montanha.

SOLUÇÕES

Tipo de intervenção Desassoreamento

Local a intervir

Descrição geral das propostas de intervenção Desassoreamento de material inerte e lamas.

Dimensões

Ação/intervenção	Comprimento (metros)	Largura (m)	Altura (m)	Área (m2)
Remoção de material inerte e lamas.	8	20		

Prioridade/Urgência Urgente - Riscos a curto prazo

RESPONSABILIDADES

Tipo de entidade(s) responsável(eis) SRAAC

Responsáveis pela resolução SRAAC_Proprietario

ORÇAMENTO

Existe orçamento para a intervenção? Não

GOVERNO DOS AÇORES | Secretaria Regional do Ambiente e Ação Climática

Registo de ocorrências em ribeiras 2025

Referência	**RERA/2025/011**
Submetida	28-02-2025 08:46 por Lídia JA. Nogueira

1. IDENTIFICAÇÃO
Identificação do serviço e responsáveis pelo relatório da(s) ocorrência(s)

Tipo de registo	Vistoria pós-ocorrência
Serviço	Serviço de Ambiente e Ação Climática do Pico

Identificação do(s) observador(es)

Nome	Categoria
Lídia Nogueira	VN
Paulo Freitas	VN

2. LOCALIZAÇÃO

IDENTIFICAÇÃO DO LOCAL

Freguesia	São Caetano
Concelho	Madalena
Ilha	Pico
Mapa	Bacia2.jpg
Nome(s) da ribeira	Ribeira Grande 2
Extensão da ribeira avaliada	Ponto (extensão inferior a 30 metros)
Data das ocorrências	2025-02-26
Coordenadas gerais do troço avaliado	
Coordenadas X/M - jusante	376636
Coordenadas Y/P - jusante	4254583
Coordenadas X/M - montante	376636
Coordenadas Y/P - montante	4254583

3. DESCRIÇÃO - Observações e propostas de resolução

ESTADO GERAL DE MANUTENÇÃO E ESCOAMENTO DA RIBEIRA

Existem ocorrências a relatar

OCORRÊNCIA 1

Coordenadas da ocorrência

Coordenadas X/M	376636
Coordenadas Y/P	4254583

Extensão afetada (metros)	2
Tipo de ocorrência relatada	Instabilidade de talude natural Instabilidade de infraestrutura
Descrição da ocorrência	Instabilidade do muro do Açude 2 da Ribeira Grande.
Gravidade	Grave - Pessoas e bens em risco iminente
Titularidade do(s) terreno(s)	público

REGISTO FOTOGRÁFICO


2025/2/10 09:30



IDENTIFICAÇÃO DAS CAUSAS E POSSÍVEIS SOLUÇÕES

CAUSAS

Descrição das possíveis causas das ocorrências	Arrastamento de material inerte com erosão da margem direita sentido a montante a jusante .

SOLUÇÕES

Tipo de intervenção	Reforço de muro
Local a intervir	Margem direita
Descrição geral das propostas de intervenção	Remoção de material Inerte; aplicação de betão ciclópico a reforçar o muro de suporte.

Dimensões

Ação/intervenção	Comprimento (metros)	Largura (m)	Altura (m)	Área (m2)

Ação/intervenção	Comprimento (metros)	Largura (m)	Altura (m)	Área (m2)
Remoção de material inerte	2	2	3	
betão ciclópico	2	0.50	4	

Prioridade/Urgência	Urgente - Riscos a curto prazo

RESPONSABILIDADES

Tipo de entidade(s) responsável(eis)	SRAAC
Responsáveis pela resolução	SRAAC_Proprietario

ORÇAMENTO

Existe orçamento para a intervenção?	Não

GOVERNO DOS AÇORES | Secretaria Regional do Ambiente e Ação Climática

Registo de ocorrências em ribeiras 2025

Referência	**RERA/2025/012**
Submetida	10-03-2025 11:00 por Jose MA. Sequeira

1. IDENTIFICAÇÃO
Identificação do serviço e responsáveis pelo relatório da(s) ocorrência(s)

Tipo de registo	Observação pontual
Serviço	Direção Regional do Ambiente e Ação Climática

Identificação do(s) observador(es)

Nome	Categoria
José Marai Almeida sequeira	Técnico Superior

2. LOCALIZAÇÃO

IDENTIFICAÇÃO DO LOCAL

Freguesia	Matriz (Ribeira Grande)
Concelho	Ribeira Grande
Ilha	São Miguel
Mapa	
Nome(s) da ribeira	Ribeira Grande
Extensão da ribeira avaliada	Ponto (extensão inferior a 30 metros)
Data das ocorrências	2025-03-10
Coordenadas gerais do troço avaliado	
Coordenadas X/M - jusante	632734
Coordenadas Y/P - jusante	4185837
Coordenadas X/M - montante	632734
Coordenadas Y/P - montante	4185837

3. DESCRIÇÃO - Observações e propostas de resolução

ESTADO GERAL DE MANUTENÇÃO E ESCOAMENTO DA RIBEIRA

Existem ocorrências a relatar

OCORRÊNCIA 1

Coordenadas da ocorrência

Coordenadas X/M	632734
Coordenadas Y/P	4185837
Extensão afetada (metros)	10
Tipo de ocorrência relatada	Assoreamento/Obstrução

Descrição da ocorrência	Obstrução por vegetação na PH.
Gravidade	Grave - Pessoas e bens em risco iminente
Titularidade do(s) terreno(s)	RAA

REGISTO FOTOGRÁFICO









IDENTIFICAÇÃO DAS CAUSAS E POSSÍVEIS SOLUÇÕES

CAUSAS

Descrição das possíveis causas das ocorrências	Vegetação invasora.

SOLUÇÕES

Tipo de intervenção	Limpeza de vegetação
Local a intervir	Margem direita Margem esquerda Leito
Descrição geral das propostas de intervenção	Limpeza e corte de vegetação.

Dimensões

Ação/intervenção	Comprimento (metros)	Largura (m)	Altura (m)	Área (m2)
Limpeza	10			

Prioridade/Urgência	Muito Urgente - Necessita de intervenção imediata

RESPONSABILIDADES

Tipo de entidade(s) responsável(eis)	SRAAC
Responsáveis pela resolução	DGRN

ORÇAMENTO

Existe orçamento para a intervenção?	Não

GOVERNO DOS AÇORES | Secretaria Regional do Ambiente e Ação Climática

Registo de ocorrências em ribeiras 2025

Referência	**RERA/2025/013**
Submetida	10-03-2025 11:05 por Jose MA. Sequeira

1. IDENTIFICAÇÃO
Identificação do serviço e responsáveis pelo relatório da(s) ocorrência(s)

Tipo de registo	Observação pontual
Serviço	Direção Regional do Ambiente e Ação Climática

Identificação do(s) observador(es)

Nome	Categoria
José Marai Almeida sequeira	Técnico Superior

2. LOCALIZAÇÃO

IDENTIFICAÇÃO DO LOCAL

Freguesia	Conceição (Ribeira Grande)
Concelho	Ribeira Grande
Ilha	São Miguel
Mapa	
Nome(s) da ribeira	Ribeira Grande
Extensão da ribeira avaliada	Pequeno troço (entre 30 e 150 metros)
Data das ocorrências	2025-03-10
Coordenadas gerais do troço avaliado	
Coordenadas X/M - jusante	631065
Coordenadas Y/P - jusante	4185966
Coordenadas X/M - montante	631065
Coordenadas Y/P - montante	4185966

3. DESCRIÇÃO - Observações e propostas de resolução

ESTADO GERAL DE MANUTENÇÃO E ESCOAMENTO DA RIBEIRA

Existem ocorrências a relatar

OCORRÊNCIA 1

Coordenadas da ocorrência

Coordenadas X/M	631065
Coordenadas Y/P	4185966
Extensão afetada (metros)	30
Tipo de ocorrência relatada	Assoreamento/Obstrução

Descrição da ocorrência	Obestrução por vegetação.
Gravidade	Grave - Pessoas e bens em risco iminente
Titularidade do(s) terreno(s)	RAA

REGISTO FOTOGRÁFICO







IDENTIFICAÇÃO DAS CAUSAS E POSSÍVEIS SOLUÇÕES

CAUSAS

Descrição das possíveis causas das ocorrências

Vegetação invasora.

SOLUÇÕES

Tipo de intervenção

Limpeza de vegetação

Local a intervir

Margem direita
Margem esquerda
Leito

Descrição geral das propostas de intervenção

Limpeza e corte de vegetação.

Dimensões

Ação/intervenção	Comprimento (metros)	Largura (m)	Altura (m)	Área (m2)
Limpeza	30			

Prioridade/Urgência

Muito Urgente - Necessita de intervenção imediata

RESPONSABILIDADES

Tipo de entidade(s) responsável(eis)

SRAAC

Responsáveis pela resolução

DGRN

ORÇAMENTO

Existe orçamento para a intervenção?

Não

GOVERNO DOS AÇORES | Secretaria Regional do Ambiente e Ação Climática

Registo de ocorrências em ribeiras 2025

Referência	**RERA/2025/014**
Submetida	17-03-2025 08:59 por João M. Sousa

1. IDENTIFICAÇÃO

Identificação do serviço e responsáveis pelo relatório da(s) ocorrência(s)

Tipo de registo	Vistoria periódica
Serviço	Serviço de Ambiente e Ação Climática de São Miguel

Identificação do(s) observador(es)

Nome	Categoria
João Sousa	VN
Hildeberto Ferreira	VN

2. LOCALIZAÇÃO

IDENTIFICAÇÃO DO LOCAL

Freguesia	Água Retorta
Concelho	Povoação
Ilha	São Miguel
Mapa	27. Grota da Criação.jpg
Nome(s) da ribeira	Grota da Criação
Extensão da ribeira avaliada	Troço extenso (mais de 150 metros)
Data das ocorrências	2025-03-14
Coordenadas gerais do troço avaliado	
Coordenadas X/M - jusante	661736
Coordenadas Y/P - jusante	4181168

Coordenadas X/M - montante	661396
Coordenadas Y/P - montante	4181754

3. DESCRIÇÃO - Observações e propostas de resolução

ESTADO GERAL DE MANUTENÇÃO E ESCOAMENTO DA RIBEIRA

Não foram detetadas ocorrências

GOVERNO DOS AÇORES | Secretaria Regional do Ambiente e Ação Climática

Registo de ocorrências em ribeiras 2025

Referência	**RERA/2025/015**
Submetida	17-03-2025 10:38 por Lídia JA. Nogueira

1. IDENTIFICAÇÃO
Identificação do serviço e responsáveis pelo relatório da(s) ocorrência(s)

Tipo de registo	Vistoria pós-ocorrência
Serviço	Serviço de Ambiente e Ação Climática do Pico

Identificação do(s) observador(es)

Nome	Categoria
Lídia Nogueira	VN
Paulo Freitas	VN

2. LOCALIZAÇÃO

IDENTIFICAÇÃO DO LOCAL

Freguesia	Lajes do Pico
Concelho	Lajes do Pico
Ilha	Pico
Mapa	Mapa Ribeira do Carvalhal.jpg
Nome(s) da ribeira	Ribeira do Carvalhal
Extensão da ribeira avaliada	Pequeno troço (entre 30 e 150 metros)
Data das ocorrências	2025-02-18
Coordenadas gerais do troço avaliado	
Coordenadas X/M - jusante	388679
Coordenadas Y/P - jusante	4252816
Coordenadas X/M - montante	388688
Coordenadas Y/P - montante	4252822

3. DESCRIÇÃO - Observações e propostas de resolução

ESTADO GERAL DE MANUTENÇÃO E ESCOAMENTO DA RIBEIRA

Existem ocorrências a relatar

OCORRÊNCIA 1

Coordenadas da ocorrência

Coordenadas X/M	388688
Coordenadas Y/P	4252822
Extensão afetada (metros)	12.5
Tipo de ocorrência relatada	Assoreamento/Obstrução
Descrição da ocorrência	Obstrução do leito da ribeira originada pela queda de vegetação arborea.
Gravidade	Grave - Pessoas e bens em risco iminente
Titularidade do(s) terreno(s)	privados, terrenos abandonados com proprietários desconhecidos.

REGISTO FOTOGRÁFICO


18/02/2025 10:14:06
26S 388685 4252824
25° NE
1-2 Estrada Regional 1
Lajes do Pico, Lajes do Pico 9930
Portugal
Altitude:59.5m
Velocidade:0.0km/h
Número do índice: 302
Silveira
ER1
EN2
Google


18/02/2025 10:13:09
26S 388687 4252823
30° NE
1-2 Estrada Regional 1
Lajes do Pico, Lajes do Pico 9930
Portugal
Altitude:60.1m
Velocidade:0.0km/h
Número do índice: 300
Silveira
ER1
EN2
Google



IDENTIFICAÇÃO DAS CAUSAS E POSSÍVEIS SOLUÇÕES

CAUSAS

Descrição das possíveis causas das ocorrências	As condições metereológicas (vento forte)

SOLUÇÕES

Tipo de intervenção	Corte de material arbóreo
Local a intervir	Leito
Descrição geral das propostas de intervenção	Corte e remoção de material arbóreo.

Dimensões

Ação/intervenção	Comprimento (metros)	Largura (m)	Altura (m)	Área (m2)
Corte e remoção de material arbóreo.	12.5	4	4	

Prioridade/Urgência	Urgente - Riscos a curto prazo

RESPONSABILIDADES

Tipo de entidade(s) responsável(eis)	SRAAC
Responsáveis pela resolução	SRAAC

ORÇAMENTO

Existe orçamento para a intervenção?	Não

OCORRÊNCIA 2

Coordenadas da ocorrência

Coordenadas X/M	388670

Coordenadas Y/P	4252804
Extensão afetada (metros)	16
Tipo de ocorrência relatada	Instabilidade de infraestrutura
Descrição da ocorrência	O muro da margem direita sentido a montante a jusante foi destruido.
Gravidade	Grave - Pessoas e bens em risco iminente
Titularidade do(s) terreno(s)	privados, terrenos abandonados com proprietários desconhecidos.

REGISTO FOTOGRÁFICO



IDENTIFICAÇÃO DAS CAUSAS E POSSÍVEIS SOLUÇÕES

CAUSAS

Descrição das possíveis causas das ocorrências	Instabilidade da infraestrutura devido ao caudal elevado.

SOLUÇÕES

Tipo de intervenção	Construção de muro
Local a intervir	Margem direita
Descrição geral das propostas de intervenção	Ampliação em altura do muro existente.

Dimensões

Ação/intervenção	Comprimento (metros)	Largura (m)	Altura (m)	Área (m2)
Ampliação em altura do muro existente.	16	0.60	1.50	

Prioridade/Urgência	Urgente - Riscos a curto prazo

RESPONSABILIDADES

Tipo de entidade(s) responsável(eis)	SRAAC
Responsáveis pela resolução	SRAAC

ORÇAMENTO

Existe orçamento para a intervenção?	Não

GOVERNO DOS AÇORES | Secretaria Regional do Ambiente e Ação Climática

Registo de ocorrências em ribeiras 2025

Referência	**RERA/2025/016**
Submetida	17-03-2025 14:06 por Utilizador

1. IDENTIFICAÇÃO
Identificação do serviço e responsáveis pelo relatório da(s) ocorrência(s)

Tipo de registo	Vistoria pós-ocorrência
Serviço	Serviço de Ambiente e Ação Climática do Pico

Identificação do(s) observador(es)

Nome	Categoria
Lídia Nogueira	VN
Paulo Freitas	VN

2. LOCALIZAÇÃO

IDENTIFICAÇÃO DO LOCAL

Freguesia	São Roque do Pico
Concelho	São Roque do Pico
Ilha	Pico
Mapa	Ribeira da Lima-MAPA.jpg
Nome(s) da ribeira	Ribeira da Lima
Extensão da ribeira avaliada	Pequeno troço (entre 30 e 150 metros)
Data das ocorrências	2025-03-17
Coordenadas gerais do troço avaliado	
Coordenadas X/M - jusante	388428
Coordenadas Y/P - jusante	4261220
Coordenadas X/M - montante	388409
Coordenadas Y/P - montante	4261159

3. DESCRIÇÃO - Observações e propostas de resolução

ESTADO GERAL DE MANUTENÇÃO E ESCOAMENTO DA RIBEIRA

Existem ocorrências a relatar

OCORRÊNCIA 1

Coordenadas da ocorrência

Coordenadas X/M	388409
Coordenadas Y/P	4261159
Extensão afetada (metros)	65
Tipo de ocorrência relatada	Outros
Descrição da ocorrência	Aus~encia da margem direita sentido a montante a jusante.
Gravidade	Médio - Gravidade moderada, necessidade de ação preventiva
Titularidade do(s) terreno(s)	privados

REGISTO FOTOGRÁFICO







IDENTIFICAÇÃO DAS CAUSAS E POSSÍVEIS SOLUÇÕES

CAUSAS

Descrição das possíveis causas das ocorrências Elevado caudal.

SOLUÇÕES

Tipo de intervenção Construção de muro

Local a intervir Margem direita

Descrição geral das propostas de intervenção Construção de muro para redefinição de margem, com pedra e betão.

Dimensões

Ação/intervenção	Comprimento (metros)	Largura (m)	Altura (m)	Área (m2)
Reconstrução da margem direita	65	0.30	0.60	

Prioridade/Urgência Médio - Gravidade moderada, resposta a médio prazo

RESPONSABILIDADES

Tipo de entidade(s) responsável(eis) SRAAC

Responsáveis pela resolução SRAAC

ORÇAMENTO

Existe orçamento para a intervenção? Não

GOVERNO DOS AÇORES | Secretaria Regional do Ambiente e Ação Climática

Registo de ocorrências em ribeiras 2025

Referência	**RERA/2025/017**
Submetida	17-03-2025 14:19 por Pedro DS. Aguiar

1. IDENTIFICAÇÃO

Identificação do serviço e responsáveis pelo relatório da(s) ocorrência(s)

Tipo de registo	Vistoria pós-ocorrência
Serviço	Serviço de Ambiente e Ação Climática da Terceira

Identificação do(s) observador(es)

Nome	Categoria
Pedro DS. Aguiar	Técnico Superior
José HSM. Teixeira	Encarregado Operativo
José GG. Oliveira	Assistente Operacional

2. LOCALIZAÇÃO

IDENTIFICAÇÃO DO LOCAL

Freguesia	Agualva
Concelho	Praia da Vitória
Ilha	Terceira
Mapa	Ribeira da Agualva - Queda de árvores 2025.png
Nome(s) da ribeira	Ribeira da Agualva
Extensão da ribeira avaliada	Ponto (extensão inferior a 30 metros)
Data das ocorrências	2025-03-13
Coordenadas gerais do troço avaliado	
Coordenadas X/M - jusante	485042
Coordenadas Y/P - jusante	4291906
Coordenadas X/M - montante	

Coordenadas Y/P - montante	

3. DESCRIÇÃO - Observações e propostas de resolução

ESTADO GERAL DE MANUTENÇÃO E ESCOAMENTO DA RIBEIRA

Existem ocorrências a relatar

OCORRÊNCIA 1

Coordenadas da ocorrência

Coordenadas X/M	485042
Coordenadas Y/P	4291906
Extensão afetada (metros)	10
Tipo de ocorrência relatada	Derrocada Instabilidade de talude natural
Descrição da ocorrência	Queda de material arbóreo no leito.
Gravidade	Grave - Pessoas e bens em risco iminente
Titularidade do(s) terreno(s)	Privados e SRAAC

REGISTO FOTOGRÁFICO


2025. 3/13 10:43


2025/3/13 10:28


2025/3/13 10:28



IDENTIFICAÇÃO DAS CAUSAS E POSSÍVEIS SOLUÇÕES

CAUSAS

Descrição das possíveis causas das ocorrências	Instabilidade de talude natural provocado pelo peso das árvores de grande porte presentes.

SOLUÇÕES

Tipo de intervenção	Corte de material arbóreo
Local a intervir	Margem direita Margem esquerda Leito
Descrição geral das propostas de intervenção	Corte e remoção de material arbóreo presente no leito. Não se consegue operacionalizar por falta de questões de segurança.

Dimensões

Ação/intervenção	Comprimento (metros)	Largura (m)	Altura (m)	Área (m2)

Prioridade/Urgência	Urgente - Riscos a curto prazo

RESPONSABILIDADES

Tipo de entidade(s) responsável(eis)	Proprietários SRAAC
Responsáveis pela resolução	Privados ; SRAAC

ORÇAMENTO

Existe orçamento para a intervenção?	Não

GOVERNO DOS AÇORES | Secretaria Regional do Ambiente e Ação Climática

Registo de ocorrências em ribeiras 2025

Referência	**RERA/2025/018**
Submetida	17-03-2025 14:28 por Lídia JA. Nogueira

1. IDENTIFICAÇÃO
Identificação do serviço e responsáveis pelo relatório da(s) ocorrência(s)

Tipo de registo	Vistoria pós-ocorrência
Serviço	Serviço de Ambiente e Ação Climática do Pico

Identificação do(s) observador(es)

Nome	Categoria
Lídia Nogueira	VN
Paulo Freitas	VN

2. LOCALIZAÇÃO

IDENTIFICAÇÃO DO LOCAL

Freguesia	São Roque do Pico
Concelho	São Roque do Pico
Ilha	Pico
Mapa	Mapa Ribeira sem nome_São Roque.jpg
Nome(s) da ribeira	Ribeira s/nome
Extensão da ribeira avaliada	Pequeno troço (entre 30 e 150 metros)
Data das ocorrências	2025-01-21
Coordenadas gerais do troço avaliado	
Coordenadas X/M - jusante	386097
Coordenadas Y/P - jusante	4262328
Coordenadas X/M - montante	386169
Coordenadas Y/P - montante	4262311

3. DESCRIÇÃO - Observações e propostas de resolução

ESTADO GERAL DE MANUTENÇÃO E ESCOAMENTO DA RIBEIRA

Existem ocorrências a relatar

OCORRÊNCIA 1

Coordenadas da ocorrência

Coordenadas X/M	386169
Coordenadas Y/P	4262311
Extensão afetada (metros)	25
Tipo de ocorrência relatada	Obras em leitos e margens
Descrição da ocorrência	Devido ao aumento do caudal o muro da margem direita sentido a montante a jusante não é suficiente. Também é necessário efetuar a limpeza e desassoreamento do leito da Ribeira. (ps. em anos transatos a margem em questão foi efetuada pelo SAACIP.)
Gravidade	Médio - Gravidade moderada, necessidade de ação preventiva
Titularidade do(s) terreno(s)	privados

REGISTO FOTOGRÁFICO


N
W
E
S
26S 386097 4262327
358° N
Estrada Sem Nome
São Roque do Pico
Pico
Açores
Altitude:211.5m
Velocidade:0.0km/h
Número do índice: 503
Network: 21/01/2025 14:17:42 AZOT
Local: 21/01/2025 14:17:41 AZOT
Google


S
E
W
N
26S 386107 4262311
175° S
Estrada Sem Nome
São Roque do Pico
Pico
Açores
Altitude:212.9m
Velocidade:0.0km/h
Número do índice: 498
Network: 21/01/2025 14:15:34 AZOT
Local: 21/01/2025 14:15:33 AZOT
Google

IDENTIFICAÇÃO DAS CAUSAS E POSSÍVEIS SOLUÇÕES

CAUSAS

Descrição das possíveis causas das ocorrências Elevado caudal.

SOLUÇÕES

Tipo de intervenção Outras

Local a intervir Margem direita
Leito

Descrição geral das propostas de intervenção Ampliação da margem e aumento da sua altura bem como a limpeza e desassoreamento do leito.

Dimensões

Ação/intervenção	Comprimento (metros)	Largura (m)	Altura (m)	Área (m2)
Ampliação e aumento da sua altura	25	0.60	0.60	

Prioridade/Urgência Médio - Gravidade moderada, resposta a médio prazo

RESPONSABILIDADES

Tipo de entidade(s) responsável(eis) SRAAC

Responsáveis pela resolução SRAAC

ORÇAMENTO

Existe orçamento para a intervenção? Não

GOVERNO DOS AÇORES | Secretaria Regional do Ambiente e Ação Climática

Registo de ocorrências em ribeiras 2025

Referência	**RERA/2025/019**
Submetida	17-03-2025 15:07 por Lídia JA. Nogueira

1. IDENTIFICAÇÃO
Identificação do serviço e responsáveis pelo relatório da(s) ocorrência(s)

Tipo de registo	Vistoria pós-ocorrência
Serviço	Serviço de Ambiente e Ação Climática do Pico

Identificação do(s) observador(es)

Nome	Categoria
Lídia Nogueira	VN
Paulo Freitas	VN

2. LOCALIZAÇÃO

IDENTIFICAÇÃO DO LOCAL

Freguesia	Santo Amaro
Concelho	São Roque do Pico
Ilha	Pico
Mapa	Mapa Grota sem nome_Santo Amaro.jpg
Nome(s) da ribeira	Grota sem nome
Extensão da ribeira avaliada	Pequeno troço (entre 30 e 150 metros)
Data das ocorrências	2025-01-22
Coordenadas gerais do troço avaliado	
Coordenadas X/M - jusante	399644
Coordenadas Y/P - jusante	4256937
Coordenadas X/M - montante	399623
Coordenadas Y/P - montante	4256893

3. DESCRIÇÃO - Observações e propostas de resolução

ESTADO GERAL DE MANUTENÇÃO E ESCOAMENTO DA RIBEIRA

Existem ocorrências a relatar

OCORRÊNCIA 1

Coordenadas da ocorrência

Coordenadas X/M	399623
Coordenadas Y/P	4256893
Extensão afetada (metros)	32.5
Tipo de ocorrência relatada	Obras em leitos e margens
Descrição da ocorrência	As margens foram destruidas.
Gravidade	Médio - Gravidade moderada, necessidade de ação preventiva
Titularidade do(s) terreno(s)	privados

REGISTO FOTOGRÁFICO


S
E
M
N
Zona Balnear do Caisin
Adega do Caisinho
Casas Goulart - Adega do Canto
Terra Alta
do Silvério
Google
26S 399594 4256890
176° S
Prainha
São Roque do Pico
Açores
Altitude:13.1m
Velocidade:0.7km/h
Número do índice: 512
Network: 22/01/2025 09:39:31 AZOT
Local: 22/01/2025 09:39:29 AZOT


S
E
M
N
Zona Balnear do Caisin
Adega do Caisinho
Casas Goulart - Adega do Canto
Terra Alta
do Silvério
Google
26S 399594 4256890
176° S
Prainha
São Roque do Pico
Açores
Altitude:13.1m
Velocidade:0.7km/h
Número do índice: 512
Network: 22/01/2025 09:39:31 AZOT
Local: 22/01/2025 09:39:29 AZOT

IDENTIFICAÇÃO DAS CAUSAS E POSSÍVEIS SOLUÇÕES

CAUSAS

Descrição das possíveis causas das ocorrências	Elevado caudal.

SOLUÇÕES

Tipo de intervenção	Construção de muro
Local a intervir	Margem direita Margem esquerda
Descrição geral das propostas de intervenção	Reconstrução das margens a montante da estrada municipal em pedra e betão.

Dimensões

Ação/intervenção	Comprimento (metros)	Largura (m)	Altura (m)	Área (m2)
Reconstrução das margens	32.5	0.60	1.5	

Prioridade/Urgência	Médio - Gravidade moderada, resposta a médio prazo

RESPONSABILIDADES

Tipo de entidade(s) responsável(eis)	SRAAC
Responsáveis pela resolução	SRAAC

ORÇAMENTO

Existe orçamento para a intervenção?	

OCORRÊNCIA 2

Coordenadas da ocorrência

Coordenadas X/M	399630
Coordenadas Y/P	4256899
Extensão afetada (metros)	36.5
Tipo de ocorrência relatada	Obras em leitos e margens
Descrição da ocorrência	Devido ao muro da margem ser um muro singélo em pedra seca a aágau inflitra-se entre as pedras, levando ao arrastamento do solo na propriedade confinante na margem direita a montante a jusante.
Gravidade	Médio - Gravidade moderada, necessidade de ação preventiva
Titularidade do(s) terreno(s)	privados

REGISTO FOTOGRÁFICO


N
E
S
W
Zona Balnear do Caisinho
Casas Goulart - Adega do Canto
Terra Alta
Silvério
Google
26S 399630 4256899
30° NE
Rua do Canto
Terra Alta
São Roque do Pico
Açores
Altitude:0.8m
Velocidade:2.7km/h
Número do índice: 518
Network: 22/01/2025 09:51:25 AZOT
Local: 22/01/2025 09:51:24 AZOT


S
N
E
N
Zona Balnear do Caisinho
Casas Goulart - Adega do Canto
Terra Alta
Silvério
Google
26S 399644 4256937
194° S
Rua do Canto
Terra Alta
São Roque do Pico
Açores
Altitude:10.7m
Velocidade:0.8km/h
Número do índice: 517
Network: 22/01/2025 09:49:32 AZOT
Local: 22/01/2025 09:49:30 AZOT

IDENTIFICAÇÃO DAS CAUSAS E POSSÍVEIS SOLUÇÕES

CAUSAS

Descrição das possíveis causas das ocorrências	Elevado caudal.

SOLUÇÕES

Tipo de intervenção	Reforço de muro
Local a intervir	Margem direita
Descrição geral das propostas de intervenção	Preencher os vãos entre as pedras com betão.

Dimensões

Ação/intervenção	Comprimento (metros)	Largura (m)	Altura (m)	Área (m2)
Preencher os vãos entre as pedras com betão.	36.5	0.60	1.5	

Prioridade/Urgência	Médio - Gravidade moderada, resposta a médio prazo

RESPONSABILIDADES

Tipo de entidade(s) responsável(eis)	SRAAC
Responsáveis pela resolução	SRAAC

ORÇAMENTO

Existe orçamento para a intervenção?	Não

GOVERNO DOS AÇORES | Secretaria Regional do Ambiente e Ação Climática

Registo de ocorrências em ribeiras 2025

Referência	**RERA/2025/020**
Submetida	17-03-2025 15:32 por Lídia JA. Nogueira

1. IDENTIFICAÇÃO
Identificação do serviço e responsáveis pelo relatório da(s) ocorrência(s)

Tipo de registo	Vistoria pós-ocorrência
Serviço	Serviço de Ambiente e Ação Climática do Pico

Identificação do(s) observador(es)

Nome	Categoria
Lídia Nogueira	VN
Paulo Freitas	VN

2. LOCALIZAÇÃO

IDENTIFICAÇÃO DO LOCAL

Freguesia	Prainha
Concelho	São Roque do Pico
Ilha	Pico
Mapa	Ribeira s_nome (Junto á Pizzaria).png
Nome(s) da ribeira	Ribeira s/nome (Pizzaria - Canto da Areia)
Extensão da ribeira avaliada	Ponto (extensão inferior a 30 metros)
Data das ocorrências	2024-11-04
Coordenadas gerais do troço avaliado	
Coordenadas X/M - jusante	396024
Coordenadas Y/P - jusante	4257542
Coordenadas X/M - montante	
Coordenadas Y/P - montante	

3. DESCRIÇÃO - Observações e propostas de resolução

ESTADO GERAL DE MANUTENÇÃO E ESCOAMENTO DA RIBEIRA

Existem ocorrências a relatar

OCORRÊNCIA 1

Coordenadas da ocorrência	
Coordenadas X/M	396024
Coordenadas Y/P	4257542
Extensão afetada (metros)	8
Tipo de ocorrência relatada	Outros
Descrição da ocorrência	Obra executada pela SRAAC não selecionou parte do problema existente, ou seja, leva ao desvio de parte do caudal para terrenos privados e provoca assoreamento do leito.
Gravidade	Grave - Pessoas e bens em risco iminente
Titularidade do(s) terreno(s)	privados

REGISTO FOTOGRÁFICO


W
N
S
E
Praia do Canto da
nha Apartments
ER1
Canto da Areia
ER1
Google
26S 396026 4257540
320° NW
Canto da Areia
São Roque do Pico
Açores
Altitude:19.7m
Velocidade:0.4km/h
Número do índice: 261
Network: 04/11/2024 14:15:37 AZOT
Local: 04/11/2024 14:15:37 AZOT


W
N
S
E
Praia do Canto da
nha Apartments
ER1
Canto da Areia
ER1
Google
26S 396021 4257543
283° W
Canto da Areia
São Roque do Pico
Açores
Altitude:25.2m
Velocidade:2.2km/h
Número do índice: 262
Network: 04/11/2024 14:15:51 AZOT
Local: 04/11/2024 14:15:51 AZOT


26S 396020 4257546
84° E
Canto da Areia
São Roque do Pico
Açores
Altitude:18.7m
Velocidade:0.0km/h
Número do índice: 264
Network: 04/11/2024 14:17:05 AZOT
Local: 04/11/2024 14:17:04 AZOT
Praia do Canto da
Canto da Areia
Google


26S 396029 4257545
280° W
Canto da Areia
São Roque do Pico
Açores
Altitude:21.9m
Velocidade:0.5km/h
Número do índice: 265
Network: 04/11/2024 14:21:51 AZOT
Local: 04/11/2024 14:21:50 AZOT
Praia do Canto da
Canto da Areia
Google

IDENTIFICAÇÃO DAS CAUSAS E POSSÍVEIS SOLUÇÕES

CAUSAS

Descrição das possíveis causas das ocorrências Obra executada pela SRAAC não selecionou parte do problema existente.

SOLUÇÕES

Tipo de intervenção Construção de Passagem Hidráulica

Local a intervir Leito

Descrição geral das propostas de intervenção Estrutura metálica que servirá de passagem Hidráulica e acesso a maquinas agricolas para terrenos agricolas.

Dimensões

Ação/intervenção	Comprimento (metros)	Largura (m)	Altura (m)	Área (m2)
Construção passagem Hidráulica(estrutura metálica)	8	5	1.20	

Prioridade/Urgência Urgente - Riscos a curto prazo

RESPONSABILIDADES

Tipo de entidade(s) responsável(eis) SRAAC

Responsáveis pela resolução SRAAC

ORÇAMENTO

Existe orçamento para a intervenção? Não

GOVERNO DOS AÇORES | Secretaria Regional do Ambiente e Ação Climática

Registo de ocorrências em ribeiras 2025

Referência	**RERA/2025/021**
Submetida	18-03-2025 15:33 por João M. Sousa

1. IDENTIFICAÇÃO
Identificação do serviço e responsáveis pelo relatório da(s) ocorrência(s)

Tipo de registo	Vistoria periódica
Serviço	Serviço de Ambiente e Ação Climática de São Miguel

Identificação do(s) observador(es)

Nome	Categoria
João Sousa	VN
Hildeberto Ferreira	VN

2. LOCALIZAÇÃO

IDENTIFICAÇÃO DO LOCAL

Freguesia	Remédios
Concelho	Povoação
Ilha	São Miguel
Mapa	Grota do Pé do Salto.jpg
Nome(s) da ribeira	Grota do Pé do Salto
Extensão da ribeira avaliada	Troço extenso (mais de 150 metros)
Data das ocorrências	2025-03-18
Coordenadas gerais do troço avaliado	
Coordenadas X/M - jusante	654857
Coordenadas Y/P - jusante	4179445

Coordenadas X/M - montante	656145
Coordenadas Y/P - montante	4179797

3. DESCRIÇÃO - Observações e propostas de resolução

ESTADO GERAL DE MANUTENÇÃO E ESCOAMENTO DA RIBEIRA

Não foram detetadas ocorrências

GOVERNO DOS AÇORES | Secretaria Regional do Ambiente e Ação Climática

Registo de ocorrências em ribeiras 2025

Referência	**RERA/2025/022**
Submetida	19-03-2025 12:35 por João PSM. Pereira

1. IDENTIFICAÇÃO
Identificação do serviço e responsáveis pelo relatório da(s) ocorrência(s)

Tipo de registo	Reclamação
Serviço	Serviço de Ambiente e Ação Climática do Faial

Identificação do(s) observador(es)

Nome	Categoria
João Pereira	Vigilante da Natureza

2. LOCALIZAÇÃO

IDENTIFICAÇÃO DO LOCAL

Freguesia	Castelo Branco
Concelho	Horta
Ilha	Faial
Mapa	santa catarina - ponto.png
Nome(s) da ribeira	Santa Catarina
Extensão da ribeira avaliada	Pequeno troço (entre 30 e 150 metros)
Data das ocorrências	2025-02-07
Coordenadas gerais do troço avaliado	
Coordenadas X/M - jusante	0
Coordenadas Y/P - jusante	0
Coordenadas X/M - montante	38.527
Coordenadas Y/P - montante	-28.736

3. DESCRIÇÃO - Observações e propostas de resolução

ESTADO GERAL DE MANUTENÇÃO E ESCOAMENTO DA RIBEIRA

Existem ocorrências a relatar

OCORRÊNCIA 1

Coordenadas da ocorrência	
Coordenadas X/M	38.527
Coordenadas Y/P	-28.736
Extensão afetada (metros)	
Tipo de ocorrência relatada	Derrocada Assoreamento/Obstrução Outros
Descrição da ocorrência	Queda de árvore de grandes dimensões no leito da ribeira.
Gravidade	Grave - Pessoas e bens em risco iminente
Titularidade do(s) terreno(s)	

REGISTO FOTOGRÁFICO









IDENTIFICAÇÃO DAS CAUSAS E POSSÍVEIS SOLUÇÕES

CAUSAS

Descrição das possíveis causas das ocorrências	Queda de árvore de grandes dimensões no leito da ribeira devido a condições meteorológicas adversas nos dias anteriores. Pelos sinais da queda, a mesma já aparentava não estar muito segura.

SOLUÇÕES

Tipo de intervenção	Outras
Local a intervir	Leito
Descrição geral das propostas de intervenção	Remoção da árvore do leito da ribeira.

Dimensões

Ação/intervenção	Comprimento (metros)	Largura (m)	Altura (m)	Área (m2)

Prioridade/Urgência	Urgente - Riscos a curto prazo

RESPONSABILIDADES

Tipo de entidade(s) responsável(eis)	SRAAC
Responsáveis pela resolução	

ORÇAMENTO

Existe orçamento para a intervenção?	Sim
Valor orçamentado	232,00
Fornecedor	
Inserir documento (se aplicável)	FP 2025_1.pdf

GOVERNO DOS AÇORES | Secretaria Regional do Ambiente e Ação Climática

Registo de ocorrências em ribeiras 2025

Referência	**RERA/2025/023**
Submetida	19-03-2025 14:29 por João PSM. Pereira

1. IDENTIFICAÇÃO

Identificação do serviço e responsáveis pelo relatório da(s) ocorrência(s)

Tipo de registo	Reclamação
Serviço	Serviço de Ambiente e Ação Climática do Faial

Identificação do(s) observador(es)

Nome	Categoria
João Pereira	Vigilante da Natureza

2. LOCALIZAÇÃO

IDENTIFICAÇÃO DO LOCAL

Freguesia	Praia do Almoxarife
Concelho	Horta
Ilha	Faial
Mapa	Ribeira da Praia do Almoxarife I.jpeg
Nome(s) da ribeira	Ribeira da Praia do Almoxarife
Extensão da ribeira avaliada	Pequeno troço (entre 30 e 150 metros)
Data das ocorrências	2025-03-17

Coordenadas gerais do troço avaliado

Coordenadas X/M - jusante	38.557
Coordenadas Y/P - jusante	-28.627
Coordenadas X/M - montante	
Coordenadas Y/P - montante	

3. DESCRIÇÃO - Observações e propostas de resolução

ESTADO GERAL DE MANUTENÇÃO E ESCOAMENTO DA RIBEIRA

Existem ocorrências a relatar

OCORRÊNCIA 1

Coordenadas da ocorrência

Coordenadas X/M	38.526
Coordenadas Y/P	-28.627

Extensão afetada (metros)	
Tipo de ocorrência relatada	Outros
Descrição da ocorrência	Queda de árvore da margem para o leito da ribeira.
Gravidade	Médio - Gravidade moderada, necessidade de ação preventiva
Titularidade do(s) terreno(s)	

REGISTO FOTOGRÁFICO



IDENTIFICAÇÃO DAS CAUSAS E POSSÍVEIS SOLUÇÕES

CAUSAS

Descrição das possíveis causas das ocorrências	Condições meteorológicas adversas (ventos fortes) levaram à queda da árvore.

SOLUÇÕES

Tipo de intervenção	Outras
Local a intervir	Leito
Descrição geral das propostas de intervenção	Remoção da árvore da ribeira.

Dimensões

Ação/intervenção	Comprimento (metros)	Largura (m)	Altura (m)	Área (m2)

Prioridade/Urgência	Médio - Gravidade moderada, resposta a médio prazo

RESPONSABILIDADES

Tipo de entidade(s) responsável(eis)	SRAAC
Responsáveis pela resolução	SRAAC com o apoio dos Serviços Florestais

ORÇAMENTO

Existe orçamento para a intervenção?	Não

GOVERNO DOS AÇORES | Secretaria Regional do Ambiente e Ação Climática

Registo de ocorrências em ribeiras 2025

Referência	**RERA/2025/024**
Submetida	19-03-2025 15:48 por João PSM. Pereira

1. IDENTIFICAÇÃO
Identificação do serviço e responsáveis pelo relatório da(s) ocorrência(s)

Tipo de registo	Reclamação
Serviço	Serviço de Ambiente e Ação Climática do Faial

Identificação do(s) observador(es)

Nome	Categoria
João Pereira	Vigilante da Natureza

2. LOCALIZAÇÃO

IDENTIFICAÇÃO DO LOCAL

Freguesia	Praia do Almoxarife
Concelho	Horta
Ilha	Faial
Mapa	Ribeira da Praia do Almoxarife II.jpeg
Nome(s) da ribeira	Ribeira da Praia do Almoxarife
Extensão da ribeira avaliada	Pequeno troço (entre 30 e 150 metros)
Data das ocorrências	2025-03-17
Coordenadas gerais do troço avaliado	
Coordenadas X/M - jusante	38.552
Coordenadas Y/P - jusante	-28.615
Coordenadas X/M - montante	
Coordenadas Y/P - montante	

3. DESCRIÇÃO - Observações e propostas de resolução

ESTADO GERAL DE MANUTENÇÃO E ESCOAMENTO DA RIBEIRA

Existem ocorrências a relatar

OCORRÊNCIA 1

Coordenadas da ocorrência

Coordenadas X/M	38.552
Coordenadas Y/P	-28.615
Extensão afetada (metros)	
Tipo de ocorrência relatada	Outros
Descrição da ocorrência	Queda de árvore para o leito da ribeira.
Gravidade	Médio - Gravidade moderada, necessidade de ação preventiva
Titularidade do(s) terreno(s)	

REGISTO FOTOGRÁFICO









IDENTIFICAÇÃO DAS CAUSAS E POSSÍVEIS SOLUÇÕES

CAUSAS

Descrição das possíveis causas das ocorrências	Queda de árvore devido a condições meteorológicas adversas (ventos fortes).

SOLUÇÕES

Tipo de intervenção	Outras
Local a intervir	Leito
Descrição geral das propostas de intervenção	Remoção da árvore da ribeira.

Dimensões

Ação/intervenção	Comprimento (metros)	Largura (m)	Altura (m)	Área (m2)

Prioridade/Urgência	Médio - Gravidade moderada, resposta a médio prazo

RESPONSABILIDADES

Tipo de entidade(s) responsável(eis)	SRAAC
Responsáveis pela resolução	SRAAC com o apoio dos Serviços Florestais

ORÇAMENTO

Existe orçamento para a intervenção?	Não

GOVERNO DOS AÇORES | Secretaria Regional do Ambiente e Ação Climática

Registo de ocorrências em ribeiras 2025

Referência	**RERA/2025/025**
Submetida	20-03-2025 15:43 por João M. Sousa

1. IDENTIFICAÇÃO
Identificação do serviço e responsáveis pelo relatório da(s) ocorrência(s)

Tipo de registo	Vistoria periódica
Serviço	Serviço de Ambiente e Ação Climática de São Miguel

Identificação do(s) observador(es)

Nome	Categoria
João Sousa	VN
Hildeberto Ferreira	VN

2. LOCALIZAÇÃO

IDENTIFICAÇÃO DO LOCAL

Freguesia	Faial da Terra
Concelho	Povoação
Ilha	São Miguel
Mapa	28. Grota da Lapa.jpg
Nome(s) da ribeira	Grota da Lapa
Extensão da ribeira avaliada	Troço extenso (mais de 150 metros)
Data das ocorrências	2025-03-20
Coordenadas gerais do troço avaliado	
Coordenadas X/M - jusante	658975
Coordenadas Y/P - jusante	4178997
Coordenadas X/M - montante	659263
Coordenadas Y/P - montante	4179321

3. DESCRIÇÃO - Observações e propostas de resolução

ESTADO GERAL DE MANUTENÇÃO E ESCOAMENTO DA RIBEIRA

Existem ocorrências a relatar

OCORRÊNCIA 1

Coordenadas da ocorrência	
Coordenadas X/M	659003
Coordenadas Y/P	4179031
Extensão afetada (metros)	40m a 60m
Tipo de ocorrência relatada	Assoreamento/Obstrução
Descrição da ocorrência	Na coordenada verificou-se assoreamentos nas margens direita e esquerda da linha de água, resultado da deposição de material ao longo dos anos. (1 m de altura - 1 m de largura - cerca de 15 m de comprimento) - Causa a erosão na margem oposta desta deposição. - Situação que se repete a montante deste local, a cerca de 50m. - Ocorre dentro da zona urbana
Gravidade	Médio - Gravidade moderada, necessidade de ação preventiva
Titularidade do(s) terreno(s)	

REGISTO FOTOGRÁFICO







IDENTIFICAÇÃO DAS CAUSAS E POSSÍVEIS SOLUÇÕES

CAUSAS

Descrição das possíveis causas das ocorrências	Causado pela deposição do material arrastado pelo caudal da linha de água

SOLUÇÕES

Tipo de intervenção	Desassoreamento
Local a intervir	Margem direita Margem esquerda
Descrição geral das propostas de intervenção	Desassoreamento das margens da linha de água, com regularização do leito da mesma.

Dimensões

Acção/intervenção	Comprimento (metros)	Largura (m)	Altura (m)	Área (m2)

Prioridade/Urgência	Pouco urgente - Risco menor, sem necessidade de resposta imediata

RESPONSABILIDADES

Tipo de entidade(s) responsável(eis)	Município
Responsáveis pela resolução	CM da Povoação

ORÇAMENTO

Existe orçamento para a intervenção?	Não

GOVERNO DOS AÇORES | Secretaria Regional do Ambiente e Ação Climática

Registo de ocorrências em ribeiras 2025

Referência	**RERA/2025/026**
Submetida	21-03-2025 12:08 por João M. Sousa

1. IDENTIFICAÇÃO
Identificação do serviço e responsáveis pelo relatório da(s) ocorrência(s)

Tipo de registo	Vistoria periódica
Serviço	Serviço de Ambiente e Ação Climática de São Miguel

Identificação do(s) observador(es)

Nome	Categoria
João Sousa	VN
Hildeberto Ferreira	VN

2. LOCALIZAÇÃO

IDENTIFICAÇÃO DO LOCAL

Freguesia	Faial da Terra
Concelho	Povoação
Ilha	São Miguel
Mapa	29. Ribeira do Faial da Terra.jpg
Nome(s) da ribeira	Ribeira do Faial da Terra
Extensão da ribeira avaliada	Troço extenso (mais de 150 metros)
Data das ocorrências	2025-03-21
Coordenadas gerais do troço avaliado	
Coordenadas X/M - jusante	659124
Coordenadas Y/P - jusante	4178711
Coordenadas X/M - montante	658534
Coordenadas Y/P - montante	4180229

3. DESCRIÇÃO - Observações e propostas de resolução

ESTADO GERAL DE MANUTENÇÃO E ESCOAMENTO DA RIBEIRA

Existem ocorrências a relatar

OCORRÊNCIA 1

Coordenadas da ocorrência

Coordenadas X/M	659926
Coordenadas Y/P	4181905
Extensão afetada (metros)	
Tipo de ocorrência relatada	Assoreamento/Obstrução
Descrição da ocorrência	Material lenhoso caído no leito da linha de água
Gravidade	Pouco grave - Situação pontual, sem riscos imediatos
Titularidade do(s) terreno(s)	

REGISTO FOTOGRÁFICO





IDENTIFICAÇÃO DAS CAUSAS E POSSÍVEIS SOLUÇÕES

CAUSAS

Descrição das possíveis causas das ocorrências	Causado pelos intemperes ocorridos

SOLUÇÕES

Tipo de intervenção	Corte de material arbóreo
Local a intervir	Leito
Descrição geral das propostas de intervenção	Corte e remoção do material lenhoso do leito da linha de água.

Dimensões

Açãointervenção	Comprimento (metros)	Largura (m)	Altura (m)	Área (m2)

Prioridade/Urgência	Pouco urgente - Risco menor, sem necessidade de resposta imediata

RESPONSABILIDADES

Tipo de entidade(s) responsável(eis)	SRAAC
Responsáveis pela resolução	DPRH

ORÇAMENTO

Existe orçamento para a intervenção?	Não

GOVERNO DOS AÇORES | Secretaria Regional do Ambiente e Ação Climática

Registo de ocorrências em ribeiras 2025

Referência	**RERA/2025/027**
Submetida	25-03-2025 13:30 por João M. Sousa

1. IDENTIFICAÇÃO
Identificação do serviço e responsáveis pelo relatório da(s) ocorrência(s)

Tipo de registo	Vistoria periódica
Serviço	Serviço de Ambiente e Ação Climática de São Miguel

Identificação do(s) observador(es)

Nome	Categoria
João Sousa	VN
Hildeberto Ferreira	VN

2. LOCALIZAÇÃO

IDENTIFICAÇÃO DO LOCAL

Freguesia	Furnas
Concelho	Povoação
Ilha	São Miguel
Mapa	Grota das Queimadas.jpeg
Nome(s) da ribeira	Grota das Queimadas
Extensão da ribeira avaliada	Troço extenso (mais de 150 metros)
Data das ocorrências	2025-03-24
Coordenadas gerais do troço avaliado	
Coordenadas X/M - jusante	649474
Coordenadas Y/P - jusante	4181096
Coordenadas X/M - montante	649176
Coordenadas Y/P - montante	4181663

3. DESCRIÇÃO - Observações e propostas de resolução

ESTADO GERAL DE MANUTENÇÃO E ESCOAMENTO DA RIBEIRA

Existem ocorrências a relatar

OCORRÊNCIA 1

Coordenadas da ocorrência

Coordenadas X/M	649314
Coordenadas Y/P	4181105
Extensão afetada (metros)	50m
Tipo de ocorrência relatada	Assoreamento/Obstrução
Descrição da ocorrência	No local, foi verificada a presença de material lenhoso no leito da linha de água. Devido à alta densidade da vegetação (conteira e incensos), não é possível a passagem no interior da linha de água desde a coordenada da ocorrência até montante.
Gravidade	Pouco grave - Situação pontual, sem riscos imediatos
Titularidade do(s) terreno(s)	

REGISTO FOTOGRÁFICO



IDENTIFICAÇÃO DAS CAUSAS E POSSÍVEIS SOLUÇÕES

CAUSAS

Descrição das possíveis causas das ocorrências	Tempestades ou ventos fortes podem ter causado a queda de árvores ou galhos, acumulando material lenhoso no leito da linha de água.

SOLUÇÕES

Tipo de intervenção	Corte de material arbóreo
Local a intervir	Leito
Descrição geral das	Corte e remoção do material lenhoso bem como a limpeza da vegetação.

propostas de intervenção	

Dimensões

Ação/intervenção	Comprimento (metros)	Largura (m)	Altura (m)	Area (m2)

Prioridade/Urgência	Pouco urgente - Risco menor, sem necessidade de resposta imediata

RESPONSABILIDADES

Tipo de entidade(s) responsável(eis)	SRAAC
Responsáveis pela resolução	DPRH

ORÇAMENTO

Existe orçamento para a intervenção?	Não

GOVERNO DOS AÇORES | Secretaria Regional do Ambiente e Ação Climática

Registo de ocorrências em ribeiras 2025

Referência	**RERA/2025/028**
Submetida	25-03-2025 13:56 por João M. Sousa

1. IDENTIFICAÇÃO
Identificação do serviço e responsáveis pelo relatório da(s) ocorrência(s)

Tipo de registo	Vistoria periódica
Serviço	Serviço de Ambiente e Ação Climática de São Miguel

Identificação do(s) observador(es)

Nome	Categoria
João Sousa	VN
Hildeberto Ferreira	VN

2. LOCALIZAÇÃO

IDENTIFICAÇÃO DO LOCAL

Freguesia	Furnas
Concelho	Povoação
Ilha	São Miguel
Mapa	Grota das Caldeiras.jpg
Nome(s) da ribeira	Grota das Caldeira
Extensão da ribeira avaliada	Troço extenso (mais de 150 metros)
Data das ocorrências	2025-03-25
Coordenadas gerais do troço avaliado	
Coordenadas X/M - jusante	649578
Coordenadas Y/P - jusante	4182029
Coordenadas X/M - montante	648976
Coordenadas Y/P - montante	4182452

3. DESCRIÇÃO - Observações e propostas de resolução

ESTADO GERAL DE MANUTENÇÃO E ESCOAMENTO DA RIBEIRA

Existem ocorrências a relatar

OCORRÊNCIA 1

Coordenadas da ocorrência

Coordenadas X/M	649325
Coordenadas Y/P	4182086
Extensão afetada (metros)	cerca de 100m
Tipo de ocorrência relatada	Instabilidade de infraestrutura
Descrição da ocorrência	Dentro da zona urbana, numa extensão de cerca de 100m a montante da coordenada da ocorrência, foram verificadas algumas fundações de muros de proteção erodidas, o que pode comprometer a estabilidade dos mesmos e aumentar o risco de colapso, com potencial impacto no leito da linha de água.
Gravidade	Pouco grave - Situação pontual, sem riscos imediatos
Titularidade do(s) terreno(s)	

REGISTO FOTOGRÁFICO





IDENTIFICAÇÃO DAS CAUSAS E POSSÍVEIS SOLUÇÕES

CAUSAS

Descrição das possíveis causas das ocorrências Causado devido ao arrastamento do material sólido pelo caudal que provoca a erosão das bases das fundações dos muros.

SOLUÇÕES

Tipo de intervenção Reforço de muro

Local a intervir Margem esquerda

Descrição geral das propostas de intervenção Julga-se que deva ser implementados estruturas transversais para a retenção de sedimentos a montante dos mesmos, de forma a diminuir a erosão das fundações. À semelhança que outras estruturas que já existem na mesma linha de água.

Dimensões

Acção/intervenção	Comprimento (metros)	Largura (m)	Altura (m)	Área (m2)

Prioridade/Urgência Pouco urgente - Risco menor, sem necessidade de resposta imediata

RESPONSABILIDADES

Tipo de entidade(s) responsável(eis) Município

Responsáveis pela resolução CM da Povoação

ORÇAMENTO

Existe orçamento para a intervenção? Não

OCORRÊNCIA 2

Coordenadas da ocorrência

Coordenadas X/M 649189

Coordenadas Y/P 4182300

Extensão afetada (metros)

Tipo de ocorrência relatada Instabilidade de talude natural
Assoreamento/Obstrução

Descrição da ocorrência Na coordenada indicada foi verificada a presença de vegetação densa bem como algum material lenhoso no leito da linha de água. Sendo também verificado um pequeno deslizamento de uma talude natural com as raízes de conteiras que causa uma obstrução parcial numa zona mais estreita da linha de água.

Gravidade Pouco grave - Situação pontual, sem riscos imediatos

Titularidade do(s) terreno(s)

REGISTO FOTOGRÁFICO







IDENTIFICAÇÃO DAS CAUSAS E POSSÍVEIS SOLUÇÕES

CAUSAS

Descrição das possíveis causas das ocorrências As situações foram caudas devido à ocorrências dos últimos intemperies

SOLUÇÕES

Tipo de intervenção Corte de material arbóreo

Local a intervir Leito

Descrição geral das propostas de intervenção Deve ser feita o corte e remoção do material lenhoso e vegetal do leito da linha de água, bem como a limpeza da pequena obstrução da linha de água.

Dimensões

Açfo/intervenção	Comprimento (metros)	Largura (m)	Altura (m)	Área (m2)

Prioridade/Urgência Pouco urgente - Risco menor, sem necessidade de resposta imediata

RESPONSABILIDADES

Tipo de entidade(s) responsável(eis) SRAAC

Responsáveis pela resolução DPRH

ORÇAMENTO

Existe orçamento para a intervenção? Não

GOVERNO DOS AÇORES | Secretaria Regional do Ambiente e Ação Climática

Registo de ocorrências em ribeiras 2025

Referência	**RERA/2025/029**
Submetida	26-03-2025 14:51 por Adelino S. Cabral

1. IDENTIFICAÇÃO
Identificação do serviço e responsáveis pelo relatório da(s) ocorrência(s)

Tipo de registo	Vistoria periódica
Serviço	Serviço de Ambiente e Ação Climática de São Miguel

Identificação do(s) observador(es)

Nome	Categoria
Adelino Cabral	Vigilante da Natureza

2. LOCALIZAÇÃO

IDENTIFICAÇÃO DO LOCAL

Freguesia	Pilar da Bretanha
Concelho	Ponta Delgada
Ilha	São Miguel
Mapa	grota das patas.jpg
Nome(s) da ribeira	Grota das Patas
Extensão da ribeira avaliada	Pequeno troço (entre 30 e 150 metros)
Data das ocorrências	2025-03-25
Coordenadas gerais do troço avaliado	
Coordenadas X/M - jusante	606478
Coordenadas Y/P - jusante	4195243
Coordenadas X/M - montante	606895
Coordenadas Y/P - montante	4194272

3. DESCRIÇÃO - Observações e propostas de resolução

ESTADO GERAL DE MANUTENÇÃO E ESCOAMENTO DA RIBEIRA

Existem ocorrências a relatar

OCORRÊNCIA 1

Coordenadas da ocorrência

Coordenadas X/M	606647
Coordenadas Y/P	4194508
Extensão afetada (metros)	
Tipo de ocorrência relatada	Assoreamento/Obstrução
Descrição da ocorrência	Arvore no leito
Gravidade	Pouco grave - Situação pontual, sem riscos imediatos
Titularidade do(s) terreno(s)	DSRHOT

REGISTO FOTOGRÁFICO



IDENTIFICAÇÃO DAS CAUSAS E POSSÍVEIS SOLUÇÕES

CAUSAS

Descrição das possíveis causas das ocorrências Causas naturais

SOLUÇÕES

Tipo de intervenção Corte de material arbóreo

Local a intervir Leito

Descrição geral das propostas de intervenção

Dimensões

Ação/intervenção	Comprimento (metros)	Largura (m)	Altura (m)	Área (m2)

Prioridade/Urgência Pouco urgente - Risco menor, sem necessidade de resposta imediata

RESPONSABILIDADES

Tipo de entidade(s) responsável(eis) SRAAC

Responsáveis pela resolução

ORÇAMENTO

Existe orçamento para a intervenção?

OCORRÊNCIA 2

Coordenadas da ocorrência

Coordenadas X/M 606895

Coordenadas Y/P 4194272

Extensão afetada (metros)

Tipo de ocorrência relatada Assoreamento/Obstrução

Descrição da ocorrência Vegetação

Gravidade Pouco grave - Situação pontual, sem riscos imediatos

Titularidade do(s) terreno(s) DSRHOT

REGISTO FOTOGRÁFICO



IDENTIFICAÇÃO DAS CAUSAS E POSSÍVEIS SOLUÇÕES

CAUSAS

Descrição das possíveis causas das ocorrências Causas naturais

SOLUÇÕES

Tipo de intervenção Limpeza de vegetação

Local a intervir Margem direita
Margem esquerda

Descrição geral das propostas de intervenção

Dimensões

Ação/intervenção	Comprimento (metros)	Largura (m)	Altura (m)	Área (m2)

Prioridade/Urgência Pouco urgente - Risco menor, sem necessidade de resposta imediata

RESPONSABILIDADES

Tipo de entidade(s) responsável(eis) SRAAC

Responsáveis pela resolução

ORÇAMENTO

Existe orçamento para a intervenção?

GOVERNO DOS AÇORES | Secretaria Regional do Ambiente e Ação Climática

Registo de ocorrências em ribeiras 2025

Referência	**RERA/2025/030**
Submetida	31-03-2025 13:11 por Adelino S. Cabral

1. IDENTIFICAÇÃO
Identificação do serviço e responsáveis pelo relatório da(s) ocorrência(s)

Tipo de registo	Vistoria periódica
Serviço	Serviço de Ambiente e Ação Climática de São Miguel

Identificação do(s) observador(es)

Nome	Categoria
Adelino Cabral	Vigilante da Natureza

2. LOCALIZAÇÃO

IDENTIFICAÇÃO DO LOCAL

Freguesia	Pilar da Bretanha
Concelho	Ponta Delgada
Ilha	São Miguel
Mapa	grota da areia.jpg
Nome(s) da ribeira	Ribeira da Areia
Extensão da ribeira avaliada	Troço extenso (mais de 150 metros)
Data das ocorrências	2025-03-26
Coordenadas gerais do troço avaliado	
Coordenadas X/M - jusante	606516
Coordenadas Y/P - jusante	4195484
Coordenadas X/M - montante	606973
Coordenadas Y/P - montante	4194642

3. DESCRIÇÃO - Observações e propostas de resolução

ESTADO GERAL DE MANUTENÇÃO E ESCOAMENTO DA RIBEIRA

Existem ocorrências a relatar

OCORRÊNCIA 1

Coordenadas da ocorrência

Coordenadas X/M	606506
Coordenadas Y/P	4195202
Extensão afetada (metros)	
Tipo de ocorrência relatada	Assoreamento/Obstrução
Descrição da ocorrência	Obstrução de Vegetação
Gravidade	Médio - Gravidade moderada, necessidade de ação preventiva
Titularidade do(s) terreno(s)	

REGISTO FOTOGRÁFICO



IDENTIFICAÇÃO DAS CAUSAS E POSSÍVEIS SOLUÇÕES

CAUSAS

Descrição das possíveis causas das ocorrências	Causas naturais

SOLUÇÕES

Tipo de intervenção	Limpeza de vegetação
Local a intervir	Margem direita Margem esquerda Leito

Descrição geral das propostas de intervenção	

Dimensões

Ação/intervenção	Comprimento (metros)	Largura (m)	Altura (m)	Área (m2)

Prioridade/Urgência	Médio - Gravidade moderada, resposta a médio prazo

RESPONSABILIDADES

Tipo de entidade(s) responsável(eis)	SRAAC
Responsáveis pela resolução	

ORÇAMENTO

Existe orçamento para a intervenção?	

GOVERNO DOS AÇORES | Secretaria Regional do Ambiente e Ação Climática

Registo de ocorrências em ribeiras 2025

Referência	**RERA/2025/031**
Submetida	28-03-2025 08:49 por João M. Sousa

1. IDENTIFICAÇÃO

Identificação do serviço e responsáveis pelo relatório da(s) ocorrência(s)

Tipo de registo	Vistoria periódica
Serviço	Serviço de Ambiente e Ação Climática de São Miguel

Identificação do(s) observador(es)

Nome	Categoria
João Sousa	VN
Hildeberto Ferreira	VN

2. LOCALIZAÇÃO

IDENTIFICAÇÃO DO LOCAL

Freguesia	Ribeira das Tainhas
Concelho	Vila Franca do Campo
Ilha	São Miguel
Mapa	20. Grota da Igreja ou da Galega.jpg
Nome(s) da ribeira	Grota da Igreja ou da Galega
Extensão da ribeira avaliada	Troço extenso (mais de 150 metros)
Data das ocorrências	2025-03-27
Coordenadas gerais do troço avaliado	
Coordenadas X/M - jusante	640114
Coordenadas Y/P - jusante	4175817

Coordenadas X/M - montante	640643
Coordenadas Y/P - montante	4176555

3. DESCRIÇÃO - Observações e propostas de resolução

ESTADO GERAL DE MANUTENÇÃO E ESCOAMENTO DA RIBEIRA

Não foram detetadas ocorrências

GOVERNO DOS AÇORES | Secretaria Regional do Ambiente e Ação Climática

Registo de ocorrências em ribeiras 2025

Referência	**RERA/2025/032**
Submetida	28-03-2025 11:08 por Raul MP. Amaral

1. IDENTIFICAÇÃO

Identificação do serviço e responsáveis pelo relatório da(s) ocorrência(s)

Tipo de registo	Vistoria periódica
Serviço	Serviço de Ambiente e Ação Climática de São Miguel

Identificação do(s) observador(es)

Nome	Categoria
Raúl Amaral	
Devid Teves	

2. LOCALIZAÇÃO

IDENTIFICAÇÃO DO LOCAL

Freguesia	Nordeste
Concelho	Nordeste
Ilha	São Miguel
Mapa	rib loural.jpg
Nome(s) da ribeira	Ribeira do Loural
Extensão da ribeira avaliada	Troço extenso (mais de 150 metros)
Data das ocorrências	2025-03-28
Coordenadas gerais do troço avaliado	
Coordenadas X/M - jusante	663461
Coordenadas Y/P - jusante	4186074

Coordenadas X/M - montante	662436
Coordenadas Y/P - montante	4185307

3. DESCRIÇÃO - Observações e propostas de resolução

ESTADO GERAL DE MANUTENÇÃO E ESCOAMENTO DA RIBEIRA

Não foram detetadas ocorrências

GOVERNO DOS AÇORES | Secretaria Regional do Ambiente e Ação Climática

Registo de ocorrências em ribeiras 2025

Referência	**RERA/2025/033**
Submetida	28-03-2025 11:58 por Raul MP. Amaral

1. IDENTIFICAÇÃO

Identificação do serviço e responsáveis pelo relatório da(s) ocorrência(s)

Tipo de registo	Vistoria periódica
Serviço	Serviço de Ambiente e Ação Climática de São Miguel

Identificação do(s) observador(es)

Nome	Categoria
Raúl Amaral	
David Teves	

2. LOCALIZAÇÃO

IDENTIFICAÇÃO DO LOCAL

Freguesia	Nordeste
Concelho	Nordeste
Ilha	São Miguel
Mapa	ribeira cinzeiro.jpg
Nome(s) da ribeira	Ribeira do Cinzeiro
Extensão da ribeira avaliada	Troço extenso (mais de 150 metros)
Data das ocorrências	2025-03-28
Coordenadas gerais do troço avaliado	
Coordenadas X/M - jusante	663550
Coordenadas Y/P - jusante	4186306

Coordenadas X/M - montante	663145
Coordenadas Y/P - montante	4186287

3. DESCRIÇÃO - Observações e propostas de resolução

ESTADO GERAL DE MANUTENÇÃO E ESCOAMENTO DA RIBEIRA

Não foram detetadas ocorrências

GOVERNO DOS AÇORES | Secretaria Regional do Ambiente e Ação Climática

Registo de ocorrências em ribeiras 2025

Referência	**RERA/2025/034**
Submetida	28-03-2025 14:24 por Miguel V. Medeiros

1. IDENTIFICAÇÃO
Identificação do serviço e responsáveis pelo relatório da(s) ocorrência(s)

Tipo de registo	Observação pontual
Serviço	Serviço de Ambiente e Ação Climática de São Miguel

Identificação do(s) observador(es)

Nome	Categoria
Kenny Alves	Vigilante
Miguel Medeiros	Vigilante

2. LOCALIZAÇÃO

IDENTIFICAÇÃO DO LOCAL

Freguesia	Vila das Capelas
Concelho	Ponta Delgada
Ilha	São Miguel
Mapa	R. cadima.jpg
Nome(s) da ribeira	Cadima
Extensão da ribeira avaliada	Troço extenso (mais de 150 metros)
Data das ocorrências	2025-03-27
Coordenadas gerais do troço avaliado	
Coordenadas X/M - jusante	616097
Coordenadas Y/P - jusante	4188341
Coordenadas X/M - montante	613916
Coordenadas Y/P - montante	4185803

3. DESCRIÇÃO - Observações e propostas de resolução

ESTADO GERAL DE MANUTENÇÃO E ESCOAMENTO DA RIBEIRA

Existem ocorrências a relatar

OCORRÊNCIA 1

Coordenadas da ocorrência	
Coordenadas X/M	614473
Coordenadas Y/P	4185398
Extensão afetada (metros)	
Tipo de ocorrência relatada	Depósito de resíduos
Descrição da ocorrência	Resíduos
Gravidade	Pouco grave - Situação pontual, sem riscos imediatos
Titularidade do(s) terreno(s)	DSRHOT

REGISTO FOTOGRÁFICO







IDENTIFICAÇÃO DAS CAUSAS E POSSÍVEIS SOLUÇÕES

CAUSAS

Descrição das possíveis causas das ocorrências

SOLUÇÕES

Tipo de intervenção Limpeza de resíduos

Local a intervir
Margem direita
Margem esquerda
Leito

Descrição geral das propostas de intervenção

Dimensões

Ação/intervenção	Comprimento (metros)	Largura (m)	Altura (m)	Área (m2)

Prioridade/Urgência

RESPONSABILIDADES

Tipo de entidade(s) responsável(eis) SRAAC

Responsáveis pela resolução

ORÇAMENTO

Existe orçamento para a intervenção?

GOVERNO DOS AÇORES | Secretaria Regional do Ambiente e Ação Climática

Registo de ocorrências em ribeiras 2025

Referência	**RERA/2025/035**
Submetida	31-03-2025 13:55 por Kenny F. Alves

1. IDENTIFICAÇÃO
Identificação do serviço e responsáveis pelo relatório da(s) ocorrência(s)

Tipo de registo	Observação pontual
Serviço	Serviço de Ambiente e Ação Climática de São Miguel

Identificação do(s) observador(es)

Nome	Categoria
Kenny Alves	VN
Miguel Medeiros	VN

2. LOCALIZAÇÃO

IDENTIFICAÇÃO DO LOCAL

Freguesia	São Brás
Concelho	Ribeira Grande
Ilha	São Miguel
Mapa	R. picheleiro.jpg
Nome(s) da ribeira	Picheleiro
Extensão da ribeira avaliada	Troço extenso (mais de 150 metros)
Data das ocorrências	2025-03-31
Coordenadas gerais do troço avaliado	
Coordenadas X/M - jusante	639857
Coordenadas Y/P - jusante	4187575
Coordenadas X/M - montante	640129
Coordenadas Y/P - montante	4186334

3. DESCRIÇÃO - Observações e propostas de resolução

ESTADO GERAL DE MANUTENÇÃO E ESCOAMENTO DA RIBEIRA

Existem ocorrências a relatar

OCORRÊNCIA 1

Coordenadas da ocorrência	
Coordenadas X/M	639976
Coordenadas Y/P	4186404
Extensão afetada (metros)	junto à ponte
Tipo de ocorrência relatada	Depósito de resíduos
Descrição da ocorrência	Sacas de Plástico no leito da linha de água,
Gravidade	Médio - Gravidade moderada, necessidade de ação preventiva
Titularidade do(s) terreno(s)	

REGISTO FOTOGRÁFICO



IDENTIFICAÇÃO DAS CAUSAS E POSSÍVEIS SOLUÇÕES

CAUSAS

Descrição das possíveis causas das ocorrências	Abandono junto à passagem hidráulica, provavelmente através de viatura.

SOLUÇÕES

Tipo de intervenção	Limpeza de resíduos
Local a intervir	Leito
Descrição geral das propostas de intervenção	Remoção dos resíduos, de modo a que os mesmos não vaiam para o Mar.

Dimensões

Ação/intervenção	Comprimento (metros)	Largura (m)	Altura (m)	Área (m2)

Prioridade/Urgência	Urgente - Riscos a curto prazo

RESPONSABILIDADES

Tipo de entidade(s) responsável(eis)	Rede viária
Responsáveis pela resolução	Serviços Florestais

ORÇAMENTO

Existe orçamento para a intervenção?	Não

GOVERNO DOS AÇORES | Secretaria Regional do Ambiente e Ação Climática

Registo de ocorrências em ribeiras 2025

Referência	**RERA/2025/036**
Submetida	31-03-2025 14:31 por David MD. Teves

1. IDENTIFICAÇÃO
Identificação do serviço e responsáveis pelo relatório da(s) ocorrência(s)

Tipo de registo	Vistoria periódica
Serviço	Serviço de Ambiente e Ação Climática de São Miguel

Identificação do(s) observador(es)

Nome	Categoria
David Teves	VN
Raúl Amaral	VN

2. LOCALIZAÇÃO

IDENTIFICAÇÃO DO LOCAL

Freguesia	Nordeste
Concelho	Nordeste
Ilha	São Miguel
Mapa	ribeira da ponte.jpg
Nome(s) da ribeira	Ribeira da Ponte
Extensão da ribeira avaliada	Troço extenso (mais de 150 metros)
Data das ocorrências	2025-03-28
Coordenadas gerais do troço avaliado	
Coordenadas X/M - jusante	663440
Coordenadas Y/P - jusante	4187470
Coordenadas X/M - montante	662761
Coordenadas Y/P - montante	4186656

3. DESCRIÇÃO - Observações e propostas de resolução

ESTADO GERAL DE MANUTENÇÃO E ESCOAMENTO DA RIBEIRA

Existem ocorrências a relatar

OCORRÊNCIA 1

Coordenadas da ocorrência	
Coordenadas X/M	663137
Coordenadas Y/P	4187136
Extensão afetada (metros)	10
Tipo de ocorrência relatada	Derrocada
Descrição da ocorrência	Criptoméria caída no leito da linha de água.
Gravidade	Pouco grave - Situação pontual, sem riscos imediatos
Titularidade do(s) terreno(s)	

REGISTO FOTOGRÁFICO



IDENTIFICAÇÃO DAS CAUSAS E POSSÍVEIS SOLUÇÕES

CAUSAS

Descrição das possíveis causas das ocorrências Causas naturais

SOLUÇÕES

Tipo de intervenção Corte de material arbóreo

Local a intervir Leito

Descrição geral das propostas de intervenção

Dimensões

Ação/intervenção	Comprimento (metros)	Largura (m)	Altura (m)	Área (m2)

Prioridade/Urgência Pouco urgente - Risco menor, sem necessidade de resposta imediata

RESPONSABILIDADES

Tipo de entidade(s) responsável(eis) SRAAC

Responsáveis pela resolução

ORÇAMENTO

Existe orçamento para a intervenção? Não

OCORRÊNCIA 2

Coordenadas da ocorrência

Coordenadas X/M 663058

Coordenadas Y/P 4186921

Extensão afetada (metros) 10

Tipo de ocorrência relatada Derrocada

Descrição da ocorrência Acácia caída no leito da linha de água

Gravidade Pouco grave - Situação pontual, sem riscos imediatos

Titularidade do(s) terreno(s)

REGISTO FOTOGRÁFICO



IDENTIFICAÇÃO DAS CAUSAS E POSSÍVEIS SOLUÇÕES

CAUSAS

Descrição das possíveis causas das ocorrências Causas naturais

SOLUÇÕES

Tipo de intervenção Corte de material arbóreo

Local a intervir Leito

Descrição geral das propostas de intervenção

Dimensões

Ação/intervenção	Comprimento (metros)	Largura (m)	Altura (m)	Área (m2)

Prioridade/Urgência Pouco urgente - Risco menor, sem necessidade de resposta imediata

RESPONSABILIDADES

Tipo de entidade(s) responsável(eis) SRAAC

Responsáveis pela resolução

ORÇAMENTO

Existe orçamento para a intervenção? Não

GOVERNO DOS AÇORES | Secretaria Regional do Ambiente e Ação Climática

Registo de ocorrências em ribeiras 2025

Referência	**RERA/2025/037**
Submetida	31-03-2025 14:43 por Adelino S. Cabral

1. IDENTIFICAÇÃO
Identificação do serviço e responsáveis pelo relatório da(s) ocorrência(s)

Tipo de registo	Vistoria periódica
Serviço	Serviço de Ambiente e Ação Climática de São Miguel

Identificação do(s) observador(es)

Nome	Categoria
Adelino Cabral	Vigilante da Natureza

2. LOCALIZAÇÃO

IDENTIFICAÇÃO DO LOCAL

Freguesia	Pilar da Bretanha
Concelho	Ponta Delgada
Ilha	São Miguel
Mapa	grota de água.jpg
Nome(s) da ribeira	Ribeira de Água
Extensão da ribeira avaliada	Troço extenso (mais de 150 metros)
Data das ocorrências	2025-03-31
Coordenadas gerais do troço avaliado	
Coordenadas X/M - jusante	607848
Coordenadas Y/P - jusante	4195957
Coordenadas X/M - montante	607404
Coordenadas Y/P - montante	4194347

3. DESCRIÇÃO - Observações e propostas de resolução

ESTADO GERAL DE MANUTENÇÃO E ESCOAMENTO DA RIBEIRA

Existem ocorrências a relatar

OCORRÊNCIA 1

Coordenadas da ocorrência

Coordenadas X/M	607741
Coordenadas Y/P	4194304
Extensão afetada (metros)	
Tipo de ocorrência relatada	Assoreamento/Obstrução
Descrição da ocorrência	Árvores caídas no leito.
Gravidade	Médio - Gravidade moderada, necessidade de ação preventiva
Titularidade do(s) terreno(s)	DSRHOT

REGISTO FOTOGRÁFICO





IDENTIFICAÇÃO DAS CAUSAS E POSSÍVEIS SOLUÇÕES

CAUSAS

Descrição das possíveis causas das ocorrências Naturais.

SOLUÇÕES

Tipo de intervenção Corte de material arbóreo

Local a intervir Leito

Descrição geral das propostas de intervenção

Dimensões

Acção/intervenção	Comprimento (metros)	Largura (m)	Altura (m)	Área (m2)

Prioridade/Urgência Médio - Gravidade moderada, resposta a médio prazo

RESPONSABILIDADES

Tipo de entidade(s) responsável(eis) SRAAC

Responsáveis pela resolução

ORÇAMENTO

Existe orçamento para a intervenção?

GOVERNO DOS AÇORES | Secretaria Regional do Ambiente e Ação Climática

Registo de ocorrências em ribeiras 2025

Referência	**RERA/2025/038**
Submetida	31-03-2025 14:57 por David MD. Teves

1. IDENTIFICAÇÃO
Identificação do serviço e responsáveis pelo relatório da(s) ocorrência(s)

Tipo de registo	Vistoria periódica
Serviço	Serviço de Ambiente e Ação Climática de São Miguel

Identificação do(s) observador(es)

Nome	Categoria
David Teves	VN
Raúl Amaral	VN

2. LOCALIZAÇÃO

IDENTIFICAÇÃO DO LOCAL

Freguesia	Nordeste
Concelho	Nordeste
Ilha	São Miguel
Mapa	grota dos pelames.jpg
Nome(s) da ribeira	Grota dos Pelames
Extensão da ribeira avaliada	Troço extenso (mais de 150 metros)
Data das ocorrências	2025-03-28
Coordenadas gerais do troço avaliado	
Coordenadas X/M - jusante	663051
Coordenadas Y/P - jusante	4188850
Coordenadas X/M - montante	662543
Coordenadas Y/P - montante	4187847

3. DESCRIÇÃO - Observações e propostas de resolução

ESTADO GERAL DE MANUTENÇÃO E ESCOAMENTO DA RIBEIRA

Existem ocorrências a relatar

OCORRÊNCIA 1

Coordenadas da ocorrência	
Coordenadas X/M	662491
Coordenadas Y/P	4188102
Extensão afetada (metros)	
Tipo de ocorrência relatada	Outros
Descrição da ocorrência	Berma necessita de Limpeza
Gravidade	Pouco grave - Situação pontual, sem riscos imediatos
Titularidade do(s) terreno(s)	

REGISTO FOTOGRÁFICO



IDENTIFICAÇÃO DAS CAUSAS E POSSÍVEIS SOLUÇÕES

CAUSAS

Descrição das possíveis causas das ocorrências	Falta de manutenção

SOLUÇÕES

Tipo de intervenção	Limpeza de vegetação
Local a intervir	Margem direita Margem esquerda
Descrição geral das propostas de intervenção	

Dimensões

Ação/intervenção	Comprimento (metros)	Largura (m)	Altura (m)	Área (m2)

Prioridade/Urgência	Pouco urgente - Risco menor, sem necessidade de resposta imediata

RESPONSABILIDADES

Tipo de entidade(s) responsável(eis)	SRAAC
Responsáveis pela resolução	

ORÇAMENTO

Existe orçamento para a intervenção?	Não

OCORRÊNCIA 2

Coordenadas da ocorrência

Coordenadas X/M	662502
Coordenadas Y/P	4188181
Extensão afetada (metros)	
Tipo de ocorrência relatada	Outros
Descrição da ocorrência	Criptoméria caída no leito da linha de água
Gravidade	Pouco grave - Situação pontual, sem riscos imediatos
Titularidade do(s) terreno(s)	

REGISTO FOTOGRÁFICO



IDENTIFICAÇÃO DAS CAUSAS E POSSÍVEIS SOLUÇÕES

CAUSAS

Descrição das possíveis causas das ocorrências Causas naturais

SOLUÇÕES

Tipo de intervenção Corte de material arbóreo

Local a intervir Leito

Descrição geral das propostas de intervenção

Dimensões

Ação/intervenção	Comprimento (metros)	Largura (m)	Altura (m)	Área (m2)

Prioridade/Urgência Pouco urgente - Risco menor, sem necessidade de resposta imediata

RESPONSABILIDADES

Tipo de entidade(s) responsável(eis) SRAAC

Responsáveis pela resolução

ORÇAMENTO

Existe orçamento para a intervenção? Não

OCORRÊNCIA 3

Coordenadas da ocorrência

Coordenadas X/M 662525

Coordenadas Y/P 4188212

Extensão afetada (metros)

Tipo de ocorrência relatada Outros

Descrição da ocorrência Diverso material arbóreo de grandes dimensões no leito da linha da água

Gravidade Pouco grave - Situação pontual, sem riscos imediatos

Titularidade do(s) terreno(s)

REGISTO FOTOGRÁFICO





IDENTIFICAÇÃO DAS CAUSAS E POSSÍVEIS SOLUÇÕES

CAUSAS

Descrição das possíveis causas das ocorrências Causas naturais

SOLUÇÕES

Tipo de intervenção Corte de material arbóreo

Local a intervir Leito

Descrição geral das propostas de intervenção

Dimensões

Ação/intervenção	Comprimento (metros)	Largura (m)	Altura (m)	Área (m2)

Prioridade/Urgência Pouco urgente - Risco menor, sem necessidade de resposta imediata

RESPONSABILIDADES

Tipo de entidade(s) responsável(eis) SRAAC

Responsáveis pela resolução

ORÇAMENTO

Existe orçamento para a intervenção? Não

GOVERNO DOS AÇORES | Secretaria Regional do Ambiente e Ação Climática

Registo de ocorrências em ribeiras 2025

Referência	**RERA/2025/039**
Submetida	31-03-2025 15:14 por David MD. Teves

1. IDENTIFICAÇÃO
Identificação do serviço e responsáveis pelo relatório da(s) ocorrência(s)

Tipo de registo	Vistoria periódica
Serviço	Serviço de Ambiente e Ação Climática de São Miguel

Identificação do(s) observador(es)

Nome	Categoria
David Teves	VN
Raúl Amaral	VN

2. LOCALIZAÇÃO

IDENTIFICAÇÃO DO LOCAL

Freguesia	Lomba da Fazenda
Concelho	Nordeste
Ilha	São Miguel
Mapa	grota cavaleiro.jpg
Nome(s) da ribeira	Grota do Cavaleiro
Extensão da ribeira avaliada	Troço extenso (mais de 150 metros)
Data das ocorrências	2025-03-28
Coordenadas gerais do troço avaliado	
Coordenadas X/M - jusante	662265
Coordenadas Y/P - jusante	4190099
Coordenadas X/M - montante	661457
Coordenadas Y/P - montante	4189033

3. DESCRIÇÃO - Observações e propostas de resolução

ESTADO GERAL DE MANUTENÇÃO E ESCOAMENTO DA RIBEIRA

Existem ocorrências a relatar

OCORRÊNCIA 1

Coordenadas da ocorrência	
Coordenadas X/M	661920
Coordenadas Y/P	4189704
Extensão afetada (metros)	
Tipo de ocorrência relatada	Outros
Descrição da ocorrência	Arvore caída no leito da linha de água
Gravidade	Pouco grave - Situação pontual, sem riscos imediatos
Titularidade do(s) terreno(s)	

REGISTO FOTOGRÁFICO



IDENTIFICAÇÃO DAS CAUSAS E POSSÍVEIS SOLUÇÕES

CAUSAS

Descrição das possíveis causas das ocorrências Causas naturais

SOLUÇÕES

Tipo de intervenção Corte de material arbóreo

Local a intervir Leito

Descrição geral das propostas de intervenção

Dimensões

Ação/intervenção	Comprimento (metros)	Largura (m)	Altura (m)	Área (m2)

Prioridade/Urgência Pouco urgente - Risco menor, sem necessidade de resposta imediata

RESPONSABILIDADES

Tipo de entidade(s) responsável(eis) SRAAC

Responsáveis pela resolução

ORÇAMENTO

Existe orçamento para a intervenção? Não

OCORRÊNCIA 2

Coordenadas da ocorrência

Coordenadas X/M 661840

Coordenadas Y/P 4189523

Extensão afetada (metros)

Tipo de ocorrência relatada Outros

Descrição da ocorrência Berma da linha de água a necessitar de limpeza

Gravidade Pouco grave - Situação pontual, sem riscos imediatos

Titularidade do(s) terreno(s)

REGISTO FOTOGRÁFICO





IDENTIFICAÇÃO DAS CAUSAS E POSSÍVEIS SOLUÇÕES

CAUSAS

Descrição das possíveis causas das ocorrências
Causas naturais

SOLUÇÕES

Tipo de intervenção
Limpeza de vegetação

Local a intervir
Margem direita
Margem esquerda

Descrição geral das propostas de intervenção

Dimensões

Ação/intervenção	Comprimento (metros)	Largura (m)	Altura (m)	Área (m2)

Prioridade/Urgência
Pouco urgente - Risco menor, sem necessidade de resposta imediata

RESPONSABILIDADES

Tipo de entidade(s) responsável(eis)
SRAAC

Responsáveis pela resolução

ORÇAMENTO

Existe orçamento para a intervenção?

GOVERNO DOS AÇORES | Secretaria Regional do Ambiente e Ação Climática

Registo de ocorrências em ribeiras 2025

Referência	**RERA/2025/040**
Submetida	31-03-2025 15:34 por David MD. Teves

1. IDENTIFICAÇÃO
Identificação do serviço e responsáveis pelo relatório da(s) ocorrência(s)

Tipo de registo	Vistoria periódica
Serviço	Serviço de Ambiente e Ação Climática de São Miguel

Identificação do(s) observador(es)

Nome	Categoria
David Teves	VN
Raúl Amaral	VN

2. LOCALIZAÇÃO

IDENTIFICAÇÃO DO LOCAL

Freguesia	Lomba da Fazenda
Concelho	Nordeste
Ilha	São Miguel
Mapa	grota da figueira.jpg
Nome(s) da ribeira	Grota da Figueira
Extensão da ribeira avaliada	Troço extenso (mais de 150 metros)
Data das ocorrências	2025-03-28
Coordenadas gerais do troço avaliado	
Coordenadas X/M - jusante	661457
Coordenadas Y/P - jusante	4190292
Coordenadas X/M - montante	660848
Coordenadas Y/P - montante	4189371

3. DESCRIÇÃO - Observações e propostas de resolução

ESTADO GERAL DE MANUTENÇÃO E ESCOAMENTO DA RIBEIRA

Existem ocorrências a relatar

OCORRÊNCIA 1

Coordenadas da ocorrência	
Coordenadas X/M	660796
Coordenadas Y/P	4189618
Extensão afetada (metros)	
Tipo de ocorrência relatada	Outros
Descrição da ocorrência	Arvore caída no leito da linha de água
Gravidade	Pouco grave - Situação pontual, sem riscos imediatos
Titularidade do(s) terreno(s)	

REGISTO FOTOGRÁFICO



IDENTIFICAÇÃO DAS CAUSAS E POSSÍVEIS SOLUÇÕES

CAUSAS

Descrição das possíveis causas das ocorrências Causas naturais

SOLUÇÕES

Tipo de intervenção Corte de material arbóreo

Local a intervir Leito

Descrição geral das propostas de intervenção

Dimensões

Ação/intervenção	Comprimento (metros)	Largura (m)	Altura (m)	Área (m2)

Prioridade/Urgência Pouco urgente - Risco menor, sem necessidade de resposta imediata

RESPONSABILIDADES

Tipo de entidade(s) responsável(eis) SRAAC

Responsáveis pela resolução

ORÇAMENTO

Existe orçamento para a intervenção? Não

OCORRÊNCIA 2

Coordenadas da ocorrência

Coordenadas X/M 660832

Coordenadas Y/P 4189676

Extensão afetada (metros)

Tipo de ocorrência relatada Outros

Descrição da ocorrência Margens a necessitar de limpeza

Gravidade Pouco grave - Situação pontual, sem riscos imediatos

Titularidade do(s) terreno(s)

REGISTO FOTOGRÁFICO



IDENTIFICAÇÃO DAS CAUSAS E POSSÍVEIS SOLUÇÕES

CAUSAS

Descrição das possíveis causas das ocorrências	Causas naturais

SOLUÇÕES

Tipo de intervenção	Limpeza de vegetação
Local a intervir	Margem direita Margem esquerda
Descrição geral das propostas de intervenção	

Dimensões

Ação/intervenção	Comprimento (metros)	Largura (m)	Altura (m)	Área (m2)

Prioridade/Urgência	Pouco urgente - Risco menor, sem necessidade de resposta imediata

RESPONSABILIDADES

Tipo de entidade(s) responsável(eis)	SRAAC
Responsáveis pela resolução	

ORÇAMENTO

Existe orçamento para a intervenção?	Não

OCORRÊNCIA 3

Coordenadas da ocorrência

Coordenadas X/M	660923
Coordenadas Y/P	4189801
Extensão afetada (metros)	
Tipo de ocorrência relatada	Outros
Descrição da ocorrência	Margens a necessitar de limpeza
Gravidade	Pouco grave - Situação pontual, sem riscos imediatos
Titularidade do(s) terreno(s)	

REGISTO FOTOGRÁFICO



IDENTIFICAÇÃO DAS CAUSAS E POSSÍVEIS SOLUÇÕES

CAUSAS

Descrição das possíveis causas das ocorrências Causas naturais

SOLUÇÕES

Tipo de intervenção Limpeza de vegetação

Local a intervir Margem direita
Margem esquerda

Descrição geral das propostas de intervenção

Dimensões

Ação/intervenção	Comprimento (metros)	Largura (m)	Altura (m)	Área (m2)

Prioridade/Urgência Pouco urgente - Risco menor, sem necessidade de resposta imediata

RESPONSABILIDADES

Tipo de entidade(s) responsável(eis) SRAAC

Responsáveis pela resolução

ORÇAMENTO

Existe orçamento para a intervenção? Não

OCORRÊNCIA 4

Coordenadas da ocorrência

Coordenadas X/M 661127

Coordenadas Y/P 4190123

Extensão afetada (metros)

Tipo de ocorrência relatada Outros

Descrição da ocorrência Margens a necessitar de limpeza

Gravidade Pouco grave - Situação pontual, sem riscos imediatos

Titularidade do(s) terreno(s)

REGISTO FOTOGRÁFICO



IDENTIFICAÇÃO DAS CAUSAS E POSSÍVEIS SOLUÇÕES

CAUSAS

Descrição das possíveis causas das ocorrências Causas naturais

SOLUÇÕES

Tipo de intervenção Limpeza de vegetação

Local a intervir Margem direita
Margem esquerda

Descrição geral das propostas de intervenção

Dimensões

Ação/intervenção	Comprimento (metros)	Largura (m)	Altura (m)	Área (m2)

Prioridade/Urgência Pouco urgente - Risco menor, sem necessidade de resposta imediata

RESPONSABILIDADES

Tipo de entidade(s) responsável(eis) SRAAC

Responsáveis pela resolução

ORÇAMENTO

Existe orçamento para a intervenção? Não

GOVERNO DOS AÇORES | Secretaria Regional do Ambiente e Ação Climática

Registo de ocorrências em ribeiras 2025

Referência	**RERA/2025/041**
Submetida	01-04-2025 09:27 por Miguel V. Medeiros

1. IDENTIFICAÇÃO

Identificação do serviço e responsáveis pelo relatório da(s) ocorrência(s)

Tipo de registo	Observação pontual
Serviço	Serviço de Ambiente e Ação Climática de São Miguel

Identificação do(s) observador(es)

Nome	Categoria
Miguel Medeiros	Vigilante
Kenny Alves	Vigilante

2. LOCALIZAÇÃO

IDENTIFICAÇÃO DO LOCAL

Freguesia	São Brás
Concelho	Ribeira Grande
Ilha	São Miguel
Mapa	mapa.jpg
Nome(s) da ribeira	Ribeira das Fontes
Extensão da ribeira avaliada	Troço extenso (mais de 150 metros)
Data das ocorrências	2025-04-01
Coordenadas gerais do troço avaliado	
Coordenadas X/M - jusante	638777
Coordenadas Y/P - jusante	4187435

Coordenadas X/M - montante	639651
Coordenadas Y/P - montante	4186612

3. DESCRIÇÃO - Observações e propostas de resolução

ESTADO GERAL DE MANUTENÇÃO E ESCOAMENTO DA RIBEIRA

Não foram detetadas ocorrências

GOVERNO DOS AÇORES | Secretaria Regional do Ambiente e Ação Climática

Registo de ocorrências em ribeiras 2025

Referência	**RERA/2025/042**
Submetida	01-04-2025 10:57 por João PSM. Pereira

1. IDENTIFICAÇÃO
Identificação do serviço e responsáveis pelo relatório da(s) ocorrência(s)

Tipo de registo	Reclamação
Serviço	Serviço de Ambiente e Ação Climática do Faial

Identificação do(s) observador(es)

Nome	Categoria
João Pereira	Vigilante da Natureza

2. LOCALIZAÇÃO

IDENTIFICAÇÃO DO LOCAL

Freguesia	Conceição (Horta)
Concelho	Horta
Ilha	Faial
Mapa	Captura de ecrã 2025-03-28 145822.png
Nome(s) da ribeira	Ribeira da Conceição
Extensão da ribeira avaliada	Pequeno troço (entre 30 e 150 metros)
Data das ocorrências	2025-03-21
Coordenadas gerais do troço avaliado	
Coordenadas X/M - jusante	38.543
Coordenadas Y/P - jusante	-28.627
Coordenadas X/M - montante	
Coordenadas Y/P - montante	

3. DESCRIÇÃO - Observações e propostas de resolução

ESTADO GERAL DE MANUTENÇÃO E ESCOAMENTO DA RIBEIRA

Existem ocorrências a relatar

OCORRÊNCIA 1

Coordenadas da ocorrência

Coordenadas X/M	38.543
Coordenadas Y/P	-28627

Extensão afetada (metros)	
Tipo de ocorrência relatada	Derrocada Instabilidade de infraestrutura Assoreamento/Obstrução
Descrição da ocorrência	Derrocada levou à queda de muro e árvore.
Gravidade	Médio - Gravidade moderada, necessidade de ação preventiva
Titularidade do(s) terreno(s)	

REGISTO FOTOGRÁFICO







IDENTIFICAÇÃO DAS CAUSAS E POSSÍVEIS SOLUÇÕES

CAUSAS

Descrição das possíveis causas das ocorrências	Instabilidade da margem levou à queda de um muro

SOLUÇÕES

Tipo de intervenção	Outras
Local a intervir	Margem direita
Descrição geral das propostas de intervenção	Remoção da árvore e limpeza do talude. Fortificação da área da derrocada.

Dimensões

Ação/intervenção	Comprimento (metros)	Largura (m)	Altura (m)	Área (m2)

Prioridade/Urgência	Médio - Gravidade moderada, resposta a médio prazo

RESPONSABILIDADES

Tipo de entidade(s) responsável(eis)	Município
Responsáveis pela resolução	A situação foi encaminhada para a entidade competente. SGC0100 - Distribuição SGC0100/2025/6492

ORÇAMENTO

Existe orçamento para a intervenção?	

GOVERNO DOS AÇORES | Secretaria Regional do Ambiente e Ação Climática

Registo de ocorrências em ribeiras 2025

Referência	**RERA/2025/043**
Submetida	01-04-2025 11:33 por Lídia JA. Nogueira

1. IDENTIFICAÇÃO
Identificação do serviço e responsáveis pelo relatório da(s) ocorrência(s)

Tipo de registo	Vistoria pós-ocorrência
Serviço	Serviço de Ambiente e Ação Climática do Pico

Identificação do(s) observador(es)

Nome	Categoria
Lídia Nogueira	VN
Paulo Freitas	VN

2. LOCALIZAÇÃO

IDENTIFICAÇÃO DO LOCAL

Freguesia	Ribeiras
Concelho	Lajes do Pico
Ilha	Pico
Mapa	Mapa Ribeira das Cidreiras _Freguesia das Ribeiras.jpg
Nome(s) da ribeira	Ribeira das Cidreiras
Extensão da ribeira avaliada	Pequeno troço (entre 30 e 150 metros)
Data das ocorrências	2024-11-11
Coordenadas gerais do troço avaliado	
Coordenadas X/M - jusante	395934
Coordenadas Y/P - jusante	4251499
Coordenadas X/M - montante	395896
Coordenadas Y/P - montante	4251489

3. DESCRIÇÃO - Observações e propostas de resolução

ESTADO GERAL DE MANUTENÇÃO E ESCOAMENTO DA RIBEIRA

Existem ocorrências a relatar

OCORRÊNCIA 1

Coordenadas da ocorrência

Coordenadas X/M	395896
Coordenadas Y/P	4251489
Extensão afetada (metros)	50
Tipo de ocorrência relatada	Obras em leitos e margens
Descrição da ocorrência	O muro da Margem direita sentido montante a jusante não tem altura suficiente para suster o caudal em periodos de maior precipitação.
Gravidade	Muito Grave - Pessoas e bens afetados
Titularidade do(s) terreno(s)	privados

REGISTO FOTOGRÁFICO


26S 395924 4251508
239° SW
71 Rua de Jesus
Ribeiras
Lajes do Pico
Açores
Altitude:23.4m
Velocidade:0.9km/h
Número do índice: 277
Network: 11/11/2024 11:48:12 AZOT
Local: 11/11/2024 11:48:11 AZOT
ER1
ER1
Ribeiras
Casa da Roseira
Google Lodging
R. de Jesus


26S 395935 4251499
307° NW
71 Rua de Jesus
Ribeiras
Lajes do Pico
Açores
Altitude:22.3m
Velocidade:1.1km/h
Número do índice: 278
Network: 11/11/2024 11:48:20 AZOT
Local: 11/11/2024 11:48:20 AZOT
ER1
ER1
Ribeiras
Casa da Roseira
Google Lodging
R. de Jesus



IDENTIFICAÇÃO DAS CAUSAS E POSSÍVEIS SOLUÇÕES

CAUSAS

Descrição das possíveis causas das ocorrências	Caudal elevado.

SOLUÇÕES

Tipo de intervenção	Reforço de muro
Local a intervir	Margem direita
Descrição geral das propostas de intervenção	Reforço; ampliação e impremibilização do muro da margem.

Dimensões

Ação/intervenção	Comprimento (metros)	Largura (m)	Altura (m)	Área (m2)
Reforço; ampliação e impremibilização do muro da margem.	50	0.60	1.30	

Prioridade/Urgência	Muito Urgente - Necessita de intervenção imediata

RESPONSABILIDADES

Tipo de entidade(s) responsável(eis)	SRAAC
Responsáveis pela resolução	SRAAC

ORÇAMENTO

Existe orçamento para a intervenção?	Não

OCORRÊNCIA 2

Coordenadas da ocorrência

Coordenadas X/M	395886

Coordenadas Y/P	4251493
Extensão afetada (metros)	20
Tipo de ocorrência relatada	Assoreamento/Obstrução Outros
Descrição da ocorrência	Obstrução provocada por Corte e queda de árvores no leito.
Gravidade	Muito Grave - Pessoas e bens afetados
Titularidade do(s) terreno(s)	privados e publico

REGISTO FOTOGRÁFICO





IDENTIFICAÇÃO DAS CAUSAS E POSSÍVEIS SOLUÇÕES

CAUSAS

Descrição das possíveis causas das ocorrências Corte das Açácias que tudo indica ter sido realizado pela empresa que faz a limpeza das linhas elétricas de média tensão.

SOLUÇÕES

Tipo de intervenção Limpeza de vegetação

Local a intervir Leito

Descrição geral das propostas de intervenção Remoção das árvores derrobadas.

Dimensões

Ação/intervenção	Comprimento (metros)	Largura (m)	Altura (m)	Área (m2)
Remoção das árvores derrobadas.	20	5		

Prioridade/Urgência Muito Urgente - Necessita de intervenção imediata

RESPONSABILIDADES

Tipo de entidade(s) responsável(eis)

Responsáveis pela resolução EDA

ORÇAMENTO

Existe orçamento para a intervenção? Não

GOVERNO DOS AÇORES | Secretaria Regional do Ambiente e Ação Climática

Registo de ocorrências em ribeiras 2025

Referência	**RERA/2025/044**
Submetida	01-04-2025 14:55 por David MD. Teves

1. IDENTIFICAÇÃO
Identificação do serviço e responsáveis pelo relatório da(s) ocorrência(s)

Tipo de registo	Vistoria periódica
Serviço	Serviço de Ambiente e Ação Climática de São Miguel

Identificação do(s) observador(es)

Nome	Categoria
David Teves	VN
Raúl Amaral	VN

2. LOCALIZAÇÃO

IDENTIFICAÇÃO DO LOCAL

Freguesia	Lomba da Fazenda
Concelho	Nordeste
Ilha	São Miguel
Mapa	rib arraiado.jpg
Nome(s) da ribeira	Ribeira do Arraiado
Extensão da ribeira avaliada	Troço extenso (mais de 150 metros)
Data das ocorrências	2025-04-01
Coordenadas gerais do troço avaliado	
Coordenadas X/M - jusante	661542
Coordenadas Y/P - jusante	4190187
Coordenadas X/M - montante	660904
Coordenadas Y/P - montante	4188997

3. DESCRIÇÃO - Observações e propostas de resolução

ESTADO GERAL DE MANUTENÇÃO E ESCOAMENTO DA RIBEIRA

Existem ocorrências a relatar

OCORRÊNCIA 1

Coordenadas da ocorrência	
Coordenadas X/M	660798
Coordenadas Y/P	4188852
Extensão afetada (metros)	
Tipo de ocorrência relatada	Derrocada
Descrição da ocorrência	Arvore caída no leito da ribeira.
Gravidade	Pouco grave - Situação pontual, sem riscos imediatos
Titularidade do(s) terreno(s)	

REGISTO FOTOGRÁFICO



IDENTIFICAÇÃO DAS CAUSAS E POSSÍVEIS SOLUÇÕES

CAUSAS

Descrição das possíveis causas das ocorrências Causas naturais

SOLUÇÕES

Tipo de intervenção Corte de material arbóreo

Local a intervir Leito

Descrição geral das propostas de intervenção

Dimensões

Ação/intervenção	Comprimento (metros)	Largura (m)	Altura (m)	Área (m2)

Prioridade/Urgência Pouco urgente - Risco menor, sem necessidade de resposta imediata

RESPONSABILIDADES

Tipo de entidade(s) responsável(eis) SRAAC

Responsáveis pela resolução

ORÇAMENTO

Existe orçamento para a intervenção? Não

OCORRÊNCIA 2

Coordenadas da ocorrência

Coordenadas X/M 661302

Coordenadas Y/P 4189523

Extensão afetada (metros)

Tipo de ocorrência relatada Derrocada

Descrição da ocorrência Árvore caída no leito da linha de água

Gravidade Pouco grave - Situação pontual, sem riscos imediatos

Titularidade do(s) terreno(s)

REGISTO FOTOGRÁFICO



IDENTIFICAÇÃO DAS CAUSAS E POSSÍVEIS SOLUÇÕES

CAUSAS

Descrição das possíveis causas das ocorrências Causas naturais

SOLUÇÕES

Tipo de intervenção Corte de material arbóreo

Local a intervir Leito

Descrição geral das propostas de intervenção

Dimensões

Ação/intervenção	Comprimento (metros)	Largura (m)	Altura (m)	Área (m2)

Prioridade/Urgência Pouco urgente - Risco menor, sem necessidade de resposta imediata

RESPONSABILIDADES

Tipo de entidade(s) responsável(eis) SRAAC

Responsáveis pela resolução

ORÇAMENTO

Existe orçamento para a intervenção? Não

GOVERNO DOS AÇORES | Secretaria Regional do Ambiente e Ação Climática

Registo de ocorrências em ribeiras 2025

Referência	**RERA/2025/045**
Submetida	01-04-2025 15:09 por David MD. Teves

1. IDENTIFICAÇÃO
Identificação do serviço e responsáveis pelo relatório da(s) ocorrência(s)

Tipo de registo	Vistoria periódica
Serviço	Serviço de Ambiente e Ação Climática de São Miguel

Identificação do(s) observador(es)

Nome	Categoria
David Teves	VN
Raúl Amaral	VN

2. LOCALIZAÇÃO

IDENTIFICAÇÃO DO LOCAL

Freguesia	Lomba da Fazenda
Concelho	Nordeste
Ilha	São Miguel
Mapa	grota do engenho - Fazenda.jpg
Nome(s) da ribeira	Grota do Engenho
Extensão da ribeira avaliada	Troço extenso (mais de 150 metros)
Data das ocorrências	2025-04-01
Coordenadas gerais do troço avaliado	
Coordenadas X/M - jusante	661015
Coordenadas Y/P - jusante	4190767
Coordenadas X/M - montante	660431
Coordenadas Y/P - montante	4189806

3. DESCRIÇÃO - Observações e propostas de resolução

ESTADO GERAL DE MANUTENÇÃO E ESCOAMENTO DA RIBEIRA

Existem ocorrências a relatar

OCORRÊNCIA 1

Coordenadas da ocorrência	
Coordenadas X/M	660498
Coordenadas Y/P	4189884
Extensão afetada (metros)	
Tipo de ocorrência relatada	Outros
Descrição da ocorrência	Necessita de limpeza
Gravidade	Pouco grave - Situação pontual, sem riscos imediatos
Titularidade do(s) terreno(s)	

REGISTO FOTOGRÁFICO



IDENTIFICAÇÃO DAS CAUSAS E POSSÍVEIS SOLUÇÕES

CAUSAS

Descrição das possíveis causas das ocorrências Causas naturais

SOLUÇÕES

Tipo de intervenção Limpeza de vegetação

Local a intervir Margem direita
Margem esquerda

Descrição geral das propostas de intervenção

Dimensões

Ação/intervenção	Comprimento (metros)	Largura (m)	Altura (m)	Área (m2)

Prioridade/Urgência Pouco urgente - Risco menor, sem necessidade de resposta imediata

RESPONSABILIDADES

Tipo de entidade(s) responsável(eis) Proprietários
SRAAC

Responsáveis pela resolução

ORÇAMENTO

Existe orçamento para a intervenção? Não

OCORRÊNCIA 2

Coordenadas da ocorrência

Coordenadas X/M 660587

Coordenadas Y/P 4189963

Extensão afetada (metros)

Tipo de ocorrência relatada Outros

Descrição da ocorrência Necessita de limpeza

Gravidade Pouco grave - Situação pontual, sem riscos imediatos

Titularidade do(s) terreno(s)

REGISTO FOTOGRÁFICO



IDENTIFICAÇÃO DAS CAUSAS E POSSÍVEIS SOLUÇÕES

CAUSAS

Descrição das possíveis causas das ocorrências Causas naturais

SOLUÇÕES

Tipo de intervenção Limpeza de vegetação

Local a intervir Margem direita
Margem esquerda

Descrição geral das propostas de intervenção

Dimensões

Ação/intervenção	Comprimento (metros)	Largura (m)	Altura (m)	Área (m2)

Prioridade/Urgência Pouco urgente - Risco menor, sem necessidade de resposta imediata

RESPONSABILIDADES

Tipo de entidade(s) responsável(eis) Proprietários
SRAAC

Responsáveis pela resolução

ORÇAMENTO

Existe orçamento para a intervenção? Não

OCORRÊNCIA 3

Coordenadas da ocorrência

Coordenadas X/M 660712

Coordenadas Y/P 4190264

Extensão afetada (metros)

Tipo de ocorrência relatada Outros

Descrição da ocorrência Necessita de Limpeza

Gravidade Pouco grave - Situação pontual, sem riscos imediatos

Titularidade do(s) terreno(s)

REGISTO FOTOGRÁFICO



IDENTIFICAÇÃO DAS CAUSAS E POSSÍVEIS SOLUÇÕES

CAUSAS

Descrição das possíveis causas das ocorrências Causas naturais

SOLUÇÕES

Tipo de intervenção Limpeza de vegetação

Local a intervir Margem direita
Margem esquerda

Descrição geral das propostas de intervenção

Dimensões

Ação/intervenção	Comprimento (metros)	Largura (m)	Altura (m)	Área (m2)

Prioridade/Urgência Pouco urgente - Risco menor, sem necessidade de resposta imediata

RESPONSABILIDADES

Tipo de entidade(s) responsável(eis) Proprietários
SRAAC

Responsáveis pela resolução

ORÇAMENTO

Existe orçamento para a intervenção? Não

GOVERNO DOS AÇORES | Secretaria Regional do Ambiente e Ação Climática

Registo de ocorrências em ribeiras 2025

Referência	**RERA/2025/046**
Submetida	01-04-2025 15:22 por David MD. Teves

1. IDENTIFICAÇÃO
Identificação do serviço e responsáveis pelo relatório da(s) ocorrência(s)

Tipo de registo	Vistoria periódica
Serviço	Serviço de Ambiente e Ação Climática de São Miguel

Identificação do(s) observador(es)

Nome	Categoria
David Teves	VN
Raúl Amaral	VN

2. LOCALIZAÇÃO

IDENTIFICAÇÃO DO LOCAL

Freguesia	São Pedro de Nordestinho
Concelho	Nordeste
Ilha	São Miguel
Mapa	grota lazeira.jpg
Nome(s) da ribeira	Grota da Lazeira
Extensão da ribeira avaliada	Troço extenso (mais de 150 metros)
Data das ocorrências	2025-04-01
Coordenadas gerais do troço avaliado	
Coordenadas X/M - jusante	669580
Coordenadas Y/P - jusante	4190686
Coordenadas X/M - montante	659426
Coordenadas Y/P - montante	4190064

3. DESCRIÇÃO - Observações e propostas de resolução

ESTADO GERAL DE MANUTENÇÃO E ESCOAMENTO DA RIBEIRA

Existem ocorrências a relatar

OCORRÊNCIA 1

Coordenadas da ocorrência

Coordenadas X/M	659542
Coordenadas Y/P	4190662
Extensão afetada (metros)	
Tipo de ocorrência relatada	Outros
Descrição da ocorrência	Necessita da limpeza
Gravidade	Pouco grave - Situação pontual, sem riscos imediatos
Titularidade do(s) terreno(s)	

REGISTO FOTOGRÁFICO



IDENTIFICAÇÃO DAS CAUSAS E POSSÍVEIS SOLUÇÕES

CAUSAS

Descrição das possíveis causas das ocorrências Causas naturais

SOLUÇÕES

Tipo de intervenção Limpeza de vegetação

Local a intervir Margem direita
Margem esquerda

Descrição geral das propostas de intervenção

Dimensões

Ação/intervenção	Comprimento (metros)	Largura (m)	Altura (m)	Área (m2)

Prioridade/Urgência Pouco urgente - Risco menor, sem necessidade de resposta imediata

RESPONSABILIDADES

Tipo de entidade(s) responsável(eis) Proprietários
SRAAC

Responsáveis pela resolução

ORÇAMENTO

Existe orçamento para a intervenção? Não

OCORRÊNCIA 2

Coordenadas da ocorrência

Coordenadas X/M 659517

Coordenadas Y/P 4190526

Extensão afetada (metros)

Tipo de ocorrência relatada Outros

Descrição da ocorrência Necessita de limpeza

Gravidade Pouco grave - Situação pontual, sem riscos imediatos

Titularidade do(s) terreno(s)

REGISTO FOTOGRÁFICO



IDENTIFICAÇÃO DAS CAUSAS E POSSÍVEIS SOLUÇÕES

CAUSAS

Descrição das possíveis causas das ocorrências Causas naturais

SOLUÇÕES

Tipo de intervenção Limpeza de vegetação

Local a intervir Margem direita
Margem esquerda

Descrição geral das propostas de intervenção

Dimensões

Ação/intervenção	Comprimento (metros)	Largura (m)	Altura (m)	Área (m2)

Prioridade/Urgência Pouco urgente - Risco menor, sem necessidade de resposta imediata

RESPONSABILIDADES

Tipo de entidade(s) responsável(eis) Proprietários
SRAAC

Responsáveis pela resolução

ORÇAMENTO

Existe orçamento para a intervenção? Não

OCORRÊNCIA 3

Coordenadas da ocorrência

Coordenadas X/M 659472

Coordenadas Y/P 4190355

Extensão afetada (metros)

Tipo de ocorrência relatada Outros

Descrição da ocorrência Necessita de Limpeza

Gravidade Pouco grave - Situação pontual, sem riscos imediatos

Titularidade do(s) terreno(s)

REGISTO FOTOGRÁFICO



IDENTIFICAÇÃO DAS CAUSAS E POSSÍVEIS SOLUÇÕES

CAUSAS

Descrição das possíveis causas das ocorrências Causas naturais

SOLUÇÕES

Tipo de intervenção Limpeza de vegetação

Local a intervir Margem direita
Margem esquerda

Descrição geral das propostas de intervenção

Dimensões

Ação/intervenção	Comprimento (metros)	Largura (m)	Altura (m)	Área (m2)

Prioridade/Urgência Pouco urgente - Risco menor, sem necessidade de resposta imediata

RESPONSABILIDADES

Tipo de entidade(s) responsável(eis) Proprietários
SRAAC

Responsáveis pela resolução

ORÇAMENTO

Existe orçamento para a intervenção? Não

GOVERNO DOS AÇORES | Secretaria Regional do Ambiente e Ação Climática

Registo de ocorrências em ribeiras 2025

Referência	**RERA/2025/047**
Submetida	01-04-2025 15:34 por David MD. Teves

1. IDENTIFICAÇÃO
Identificação do serviço e responsáveis pelo relatório da(s) ocorrência(s)

Tipo de registo	Vistoria periódica
Serviço	Serviço de Ambiente e Ação Climática de São Miguel

Identificação do(s) observador(es)

Nome	Categoria
David Teves	VN
Raúl Amaral	VN

2. LOCALIZAÇÃO

IDENTIFICAÇÃO DO LOCAL

Freguesia	Lomba da Fazenda
Concelho	Nordeste
Ilha	São Miguel
Mapa	rib baieta.jpg
Nome(s) da ribeira	Ribeira da Baieta
Extensão da ribeira avaliada	Troço extenso (mais de 150 metros)
Data das ocorrências	2025-04-01
Coordenadas gerais do troço avaliado	
Coordenadas X/M - jusante	660077
Coordenadas Y/P - jusante	4190598
Coordenadas X/M - montante	659800
Coordenadas Y/P - montante	4189696

3. DESCRIÇÃO - Observações e propostas de resolução

ESTADO GERAL DE MANUTENÇÃO E ESCOAMENTO DA RIBEIRA

Existem ocorrências a relatar

OCORRÊNCIA 1

Coordenadas da ocorrência	
Coordenadas X/M	659806
Coordenadas Y/P	4189650
Extensão afetada (metros)	
Tipo de ocorrência relatada	Outros
Descrição da ocorrência	Árvore caída no leito da linha de água
Gravidade	Pouco grave - Situação pontual, sem riscos imediatos
Titularidade do(s) terreno(s)	

REGISTO FOTOGRÁFICO



IDENTIFICAÇÃO DAS CAUSAS E POSSÍVEIS SOLUÇÕES

CAUSAS

Descrição das possíveis causas das ocorrências Causas naturais

SOLUÇÕES

Tipo de intervenção Corte de material arbóreo

Local a intervir Leito

Descrição geral das propostas de intervenção

Dimensões

Ação/intervenção	Comprimento (metros)	Largura (m)	Altura (m)	Área (m2)

Prioridade/Urgência Pouco urgente - Risco menor, sem necessidade de resposta imediata

RESPONSABILIDADES

Tipo de entidade(s) responsável(eis) SRAAC

Responsáveis pela resolução

ORÇAMENTO

Existe orçamento para a intervenção? Não

OCORRÊNCIA 2

Coordenadas da ocorrência

Coordenadas X/M 659829

Coordenadas Y/P 4190017

Extensão afetada (metros)

Tipo de ocorrência relatada Derrocada

Descrição da ocorrência Árvore caída no leito da linha de água

Gravidade Pouco grave - Situação pontual, sem riscos imediatos

Titularidade do(s) terreno(s)

REGISTO FOTOGRÁFICO



IDENTIFICAÇÃO DAS CAUSAS E POSSÍVEIS SOLUÇÕES

CAUSAS

Descrição das possíveis causas das ocorrências Causas naturais

SOLUÇÕES

Tipo de intervenção Corte de material arbóreo

Local a intervir Leito

Descrição geral das propostas de intervenção

Dimensões

Ação/intervenção	Comprimento (metros)	Largura (m)	Altura (m)	Área (m2)

Prioridade/Urgência Pouco urgente - Risco menor, sem necessidade de resposta imediata

RESPONSABILIDADES

Tipo de entidade(s) responsável(eis) SRAAC

Responsáveis pela resolução

ORÇAMENTO

Existe orçamento para a intervenção? Não

GOVERNO DOS AÇORES | Secretaria Regional do Ambiente e Ação Climática

Registo de ocorrências em ribeiras 2025

Referência	**RERA/2025/048**
Submetida	01-04-2025 15:44 por David MD. Teves

1. IDENTIFICAÇÃO
Identificação do serviço e responsáveis pelo relatório da(s) ocorrência(s)

Tipo de registo	Vistoria periódica
Serviço	Serviço de Ambiente e Ação Climática de São Miguel

Identificação do(s) observador(es)

Nome	Categoria
David Teves	VN
Raúl Amaral	VN

2. LOCALIZAÇÃO

IDENTIFICAÇÃO DO LOCAL

Freguesia	São Pedro de Nordestinho
Concelho	Nordeste
Ilha	São Miguel
Mapa	grota do burguete.jpg
Nome(s) da ribeira	Grota do Burguete
Extensão da ribeira avaliada	Troço extenso (mais de 150 metros)
Data das ocorrências	2025-04-01
Coordenadas gerais do troço avaliado	
Coordenadas X/M - jusante	658294
Coordenadas Y/P - jusante	4190824
Coordenadas X/M - montante	658520
Coordenadas Y/P - montante	4189911

3. DESCRIÇÃO - Observações e propostas de resolução

ESTADO GERAL DE MANUTENÇÃO E ESCOAMENTO DA RIBEIRA

Existem ocorrências a relatar

OCORRÊNCIA 1

Coordenadas da ocorrência

Coordenadas X/M	658437
Coordenadas Y/P	4190323
Extensão afetada (metros)	
Tipo de ocorrência relatada	Outros
Descrição da ocorrência	Necessita de limpeza
Gravidade	Pouco grave - Situação pontual, sem riscos imediatos
Titularidade do(s) terreno(s)	

REGISTO FOTOGRÁFICO



IDENTIFICAÇÃO DAS CAUSAS E POSSÍVEIS SOLUÇÕES

CAUSAS

Descrição das possíveis causas das ocorrências Causas naturais

SOLUÇÕES

Tipo de intervenção Limpeza de vegetação

Local a intervir Margem direita
Margem esquerda

Descrição geral das propostas de intervenção

Dimensões

Ação/intervenção	Comprimento (metros)	Largura (m)	Altura (m)	Área (m2)

Prioridade/Urgência Pouco urgente - Risco menor, sem necessidade de resposta imediata

RESPONSABILIDADES

Tipo de entidade(s) responsável(eis) Proprietários
SRAAC

Responsáveis pela resolução

ORÇAMENTO

Existe orçamento para a intervenção? Não

OCORRÊNCIA 2

Coordenadas da ocorrência

Coordenadas X/M 658517

Coordenadas Y/P 4190007

Extensão afetada (metros)

Tipo de ocorrência relatada Outros

Descrição da ocorrência Necessita de limpeza

Gravidade Pouco grave - Situação pontual, sem riscos imediatos

Titularidade do(s) terreno(s)

REGISTO FOTOGRÁFICO



IDENTIFICAÇÃO DAS CAUSAS E POSSÍVEIS SOLUÇÕES

CAUSAS

Descrição das possíveis causas das ocorrências Causas naturais

SOLUÇÕES

Tipo de intervenção Limpeza de vegetação

Local a intervir Margem direita
Margem esquerda

Descrição geral das propostas de intervenção

Dimensões

Ação/intervenção	Comprimento (metros)	Largura (m)	Altura (m)	Área (m2)

Prioridade/Urgência Pouco urgente - Risco menor, sem necessidade de resposta imediata

RESPONSABILIDADES

Tipo de entidade(s) responsável(eis) Proprietários
SRAAC

Responsáveis pela resolução

ORÇAMENTO

Existe orçamento para a intervenção? Não

GOVERNO DOS AÇORES | Secretaria Regional do Ambiente e Ação Climática

Registo de ocorrências em ribeiras 2025

Referência	**RERA/2025/049**
Submetida	02-04-2025 08:45 por João PSM. Pereira

1. IDENTIFICAÇÃO

Identificação do serviço e responsáveis pelo relatório da(s) ocorrência(s)

Tipo de registo	Vistoria periódica
Serviço	Serviço de Ambiente e Ação Climática do Faial

Identificação do(s) observador(es)

Nome	Categoria
João Pereira	Vigilante da Natureza

2. LOCALIZAÇÃO

IDENTIFICAÇÃO DO LOCAL

Freguesia	Castelo Branco
Concelho	Horta
Ilha	Faial
Mapa	Mapa.png
Nome(s) da ribeira	Calço do ferreiro
Extensão da ribeira avaliada	Pequeno troço (entre 30 e 150 metros)
Data das ocorrências	
Coordenadas gerais do troço avaliado	
Coordenadas X/M - jusante	
Coordenadas Y/P - jusante	
Coordenadas X/M - montante	
Coordenadas Y/P - montante	

3. DESCRIÇÃO - Observações e propostas de resolução

ESTADO GERAL DE MANUTENÇÃO E ESCOAMENTO DA RIBEIRA

Existem ocorrências a relatar

OCORRÊNCIA 1

Coordenadas da ocorrência

Coordenadas X/M	38.535
Coordenadas Y/P	-28.738

Extensão afetada (metros)	
Tipo de ocorrência relatada	Derrocada Instabilidade de talude natural Assoreamento/Obstrução
Descrição da ocorrência	Derrocada
Gravidade	Médio - Gravidade moderada, necessidade de ação preventiva
Titularidade do(s) terreno(s)	

REGISTO FOTOGRÁFICO





IDENTIFICAÇÃO DAS CAUSAS E POSSÍVEIS SOLUÇÕES

CAUSAS

Descrição das possíveis causas das ocorrências	

SOLUÇÕES

Tipo de intervenção	Outras
Local a intervir	Margem esquerda Leito
Descrição geral das propostas de intervenção	Limpeza do leito e fortificação da parede da ribeira

Dimensões

Ação/intervenção	Comprimento (metros)	Largura (m)	Altura (m)	Área (m2)

Prioridade/Urgência	Médio - Gravidade moderada, resposta a médio prazo

RESPONSABILIDADES

Tipo de entidade(s) responsável(eis)	SRAAC
Responsáveis pela resolução	

ORÇAMENTO

Existe orçamento para a intervenção?	

GOVERNO DOS AÇORES | Secretaria Regional do Ambiente e Ação Climática

Registo de ocorrências em ribeiras 2025

Referência	**RERA/2025/050**
Submetida	02-04-2025 14:08 por João M. Sousa

1. IDENTIFICAÇÃO
Identificação do serviço e responsáveis pelo relatório da(s) ocorrência(s)

Tipo de registo	Vistoria periódica
Serviço	Serviço de Ambiente e Ação Climática de São Miguel

Identificação do(s) observador(es)

Nome	Categoria
João Sousa	VN
Hildeberto Ferreira	VN

2. LOCALIZAÇÃO

IDENTIFICAÇÃO DO LOCAL

Freguesia	Furnas
Concelho	Povoação
Ilha	São Miguel
Mapa	39. Ribeira das Funduras.jpg
Nome(s) da ribeira	Ribeira das Funduras
Extensão da ribeira avaliada	Troço extenso (mais de 150 metros)
Data das ocorrências	2025-04-01
Coordenadas gerais do troço avaliado	
Coordenadas X/M - jusante	650306
Coordenadas Y/P - jusante	4181627
Coordenadas X/M - montante	650496
Coordenadas Y/P - montante	4181809

3. DESCRIÇÃO - Observações e propostas de resolução

ESTADO GERAL DE MANUTENÇÃO E ESCOAMENTO DA RIBEIRA

Existem ocorrências a relatar

OCORRÊNCIA 1

Coordenadas da ocorrência

Coordenadas X/M	650466
Coordenadas Y/P	4181768
Extensão afetada (metros)	
Tipo de ocorrência relatada	Assoreamento/Obstrução
Descrição da ocorrência	Árvore caída sobre o leito da linha de água a causar a parcial obstrução. Acrescenta-se a dificuldade de passagem na linha de água devido à falta de manutenção da vegetação muito densa.
Gravidade	Pouco grave - Situação pontual, sem riscos imediatos
Titularidade do(s) terreno(s)	

REGISTO FOTOGRÁFICO









IDENTIFICAÇÃO DAS CAUSAS E POSSÍVEIS SOLUÇÕES

CAUSAS

Descrição das possíveis causas das ocorrências Devido à falta de manutenção e intemperes ocorridos.

SOLUÇÕES

Tipo de intervenção Corte de material arbóreo

Local a intervir Leito

Descrição geral das propostas de intervenção Corte e remoção do material lenhoso do leito da linha de água. Corte da vegetação da época

Dimensões

Ação/intervenção	Comprimento (metros)	Largura (m)	Altura (m)	Área (m2)

Prioridade/Urgência Pouco urgente - Risco menor, sem necessidade de resposta imediata

RESPONSABILIDADES

Tipo de entidade(s) responsável(eis) SRAAC

Responsáveis pela resolução DPRH

ORÇAMENTO

Existe orçamento para a intervenção?

GOVERNO DOS AÇORES | Secretaria Regional do Ambiente e Ação Climática

Registo de ocorrências em ribeiras 2025

Referência	**RERA/2025/051**
Submetida	02-04-2025 14:19 por Utilizador

1. IDENTIFICAÇÃO
Identificação do serviço e responsáveis pelo relatório da(s) ocorrência(s)

Tipo de registo	Reclamação
Serviço	Serviço de Ambiente e Ação Climática do Faial

Identificação do(s) observador(es)

Nome	Categoria
João Pereira	Vigilante da Natureza

2. LOCALIZAÇÃO

IDENTIFICAÇÃO DO LOCAL

Freguesia	Ribeirinha
Concelho	Horta
Ilha	Faial
Mapa	Ponto Ribeirinha.png
Nome(s) da ribeira	Ribeirinha
Extensão da ribeira avaliada	Pequeno troço (entre 30 e 150 metros)
Data das ocorrências	2025-04-02
Coordenadas gerais do troço avaliado	
Coordenadas X/M - jusante	38.602
Coordenadas Y/P - jusante	-28.629
Coordenadas X/M - montante	
Coordenadas Y/P - montante	

3. DESCRIÇÃO - Observações e propostas de resolução

ESTADO GERAL DE MANUTENÇÃO E ESCOAMENTO DA RIBEIRA

Existem ocorrências a relatar

OCORRÊNCIA 1

Coordenadas da ocorrência

Coordenadas X/M	38.602
Coordenadas Y/P	-28.629
Extensão afetada (metros)	
Tipo de ocorrência relatada	Outros
Descrição da ocorrência	Queda de árvore no leito da ribeira.
Gravidade	Médio - Gravidade moderada, necessidade de ação preventiva
Titularidade do(s) terreno(s)	

REGISTO FOTOGRÁFICO



IDENTIFICAÇÃO DAS CAUSAS E POSSÍVEIS SOLUÇÕES

CAUSAS

Descrição das possíveis causas das ocorrências Condições meteorológicas adversas (ventos fortes), levaram à queda da árvore.

SOLUÇÕES

Tipo de intervenção Corte de material arbóreo

Local a intervir Leito

Descrição geral das propostas de intervenção Remoção da árvore do leito da ribeira através de corte.

Dimensões

Ação/intervenção	Comprimento (metros)	Largura (m)	Altura (m)	Área (m2)

Prioridade/Urgência Médio - Gravidade moderada, resposta a médio prazo

RESPONSABILIDADES

Tipo de entidade(s) responsável(eis) SRAAC

Responsáveis pela resolução

ORÇAMENTO

Existe orçamento para a intervenção?

GOVERNO DOS AÇORES | Secretaria Regional do Ambiente e Ação Climática

Registo de ocorrências em ribeiras 2025

Referência	**RERA/2025/052**
Submetida	02-04-2025 14:43 por João PSM. Pereira

1. IDENTIFICAÇÃO
Identificação do serviço e responsáveis pelo relatório da(s) ocorrência(s)

Tipo de registo	Reclamação
Serviço	Serviço de Ambiente e Ação Climática do Faial

Identificação do(s) observador(es)

Nome	Categoria
João Pereira	Vigilante da Natureza

2. LOCALIZAÇÃO

IDENTIFICAÇÃO DO LOCAL

Freguesia	Ribeirinha
Concelho	Horta
Ilha	Faial
Mapa	Ponto Ribeirinha.png
Nome(s) da ribeira	Ribeirinha
Extensão da ribeira avaliada	Pequeno troço (entre 30 e 150 metros)
Data das ocorrências	2025-04-02
Coordenadas gerais do troço avaliado	
Coordenadas X/M - jusante	38.602
Coordenadas Y/P - jusante	-28.629
Coordenadas X/M - montante	
Coordenadas Y/P - montante	

3. DESCRIÇÃO - Observações e propostas de resolução

ESTADO GERAL DE MANUTENÇÃO E ESCOAMENTO DA RIBEIRA

Existem ocorrências a relatar

OCORRÊNCIA 1

Coordenadas da ocorrência

Coordenadas X/M	38.602
Coordenadas Y/P	-28.629
Extensão afetada (metros)	
Tipo de ocorrência relatada	Outros
Descrição da ocorrência	Queda de árvore no leito da ribeira.
Gravidade	Médio - Gravidade moderada, necessidade de ação preventiva
Titularidade do(s) terreno(s)	

REGISTO FOTOGRÁFICO



IDENTIFICAÇÃO DAS CAUSAS E POSSÍVEIS SOLUÇÕES

CAUSAS

Descrição das possíveis causas das ocorrências	Condições meteorológicas adversas (ventos fortes), levaram à queda da árvore.

SOLUÇÕES

Tipo de intervenção	Outras
Local a intervir	Leito
Descrição geral das propostas de intervenção	Remoção da árvore do leito da ribeira através de corte.

Dimensões

Ação/intervenção	Comprimento (metros)	Largura (m)	Altura (m)	Área (m2)

Prioridade/Urgência	Médio - Gravidade moderada, resposta a médio prazo

RESPONSABILIDADES

Tipo de entidade(s) responsável(eis)	SRAAC
Responsáveis pela resolução	

ORÇAMENTO

Existe orçamento para a intervenção?	

GOVERNO DOS AÇORES | Secretaria Regional do Ambiente e Ação Climática

Registo de ocorrências em ribeiras 2025

Referência	**RERA/2025/053**
Submetida	03-04-2025 14:58 por David MD. Teves

1. IDENTIFICAÇÃO
Identificação do serviço e responsáveis pelo relatório da(s) ocorrência(s)

Tipo de registo	Vistoria periódica
Serviço	Serviço de Ambiente e Ação Climática de São Miguel

Identificação do(s) observador(es)

Nome	Categoria
David Teves	VN
Raúl Amaral	VN

2. LOCALIZAÇÃO

IDENTIFICAÇÃO DO LOCAL

Freguesia	São Pedro de Nordestinho
Concelho	Nordeste
Ilha	São Miguel
Mapa	sao pedro nordestinho.jpg
Nome(s) da ribeira	Ribeira de São Pedro Nordestinho
Extensão da ribeira avaliada	Troço extenso (mais de 150 metros)
Data das ocorrências	2025-04-01
Coordenadas gerais do troço avaliado	
Coordenadas X/M - jusante	658115
Coordenadas Y/P - jusante	4190580
Coordenadas X/M - montante	658092
Coordenadas Y/P - montante	4189941

3. DESCRIÇÃO - Observações e propostas de resolução

ESTADO GERAL DE MANUTENÇÃO E ESCOAMENTO DA RIBEIRA

Existem ocorrências a relatar

OCORRÊNCIA 1

Coordenadas da ocorrência	
Coordenadas X/M	658051
Coordenadas Y/P	4190138
Extensão afetada (metros)	
Tipo de ocorrência relatada	Derrocada
Descrição da ocorrência	Árvore caída no leito da linha de água.
Gravidade	Pouco grave - Situação pontual, sem riscos imediatos
Titularidade do(s) terreno(s)	

REGISTO FOTOGRÁFICO



IDENTIFICAÇÃO DAS CAUSAS E POSSÍVEIS SOLUÇÕES

CAUSAS

Descrição das possíveis causas das ocorrências Causas naturais

SOLUÇÕES

Tipo de intervenção Corte de material arbóreo

Local a intervir Leito

Descrição geral das propostas de intervenção

Dimensões

Ação/intervenção	Comprimento (metros)	Largura (m)	Altura (m)	Área (m2)

Prioridade/Urgência Pouco urgente - Risco menor, sem necessidade de resposta imediata

RESPONSABILIDADES

Tipo de entidade(s) responsável(eis) SRAAC

Responsáveis pela resolução

ORÇAMENTO

Existe orçamento para a intervenção? Não

OCORRÊNCIA 2

Coordenadas da ocorrência

Coordenadas X/M 658081

Coordenadas Y/P 4189997

Extensão afetada (metros)

Tipo de ocorrência relatada Derrocada

Descrição da ocorrência Árvore caída no leito da linha água.

Gravidade Pouco grave - Situação pontual, sem riscos imediatos

Titularidade do(s) terreno(s)

REGISTO FOTOGRÁFICO



IDENTIFICAÇÃO DAS CAUSAS E POSSÍVEIS SOLUÇÕES

CAUSAS

Descrição das possíveis causas das ocorrências Causas naturais

SOLUÇÕES

Tipo de intervenção Corte de material arbóreo

Local a intervir Leito

Descrição geral das propostas de intervenção

Dimensões

Ação/intervenção	Comprimento (metros)	Largura (m)	Altura (m)	Área (m2)

Prioridade/Urgência Pouco urgente - Risco menor, sem necessidade de resposta imediata

RESPONSABILIDADES

Tipo de entidade(s) responsável(eis) SRAAC

Responsáveis pela resolução

ORÇAMENTO

Existe orçamento para a intervenção? Não

OCORRÊNCIA 3

Coordenadas da ocorrência

Coordenadas X/M 658117

Coordenadas Y/P 4189921

Extensão afetada (metros)

Tipo de ocorrência relatada Derrocada

Descrição da ocorrência Árvore caída no leito da linha água.

Gravidade Pouco grave - Situação pontual, sem riscos imediatos

Titularidade do(s) terreno(s)

REGISTO FOTOGRÁFICO



IDENTIFICAÇÃO DAS CAUSAS E POSSÍVEIS SOLUÇÕES

CAUSAS

Descrição das possíveis causas das ocorrências Causas naturais

SOLUÇÕES

Tipo de intervenção Corte de material arbóreo

Local a intervir Leito

Descrição geral das propostas de intervenção

Dimensões

Ação/intervenção	Comprimento (metros)	Largura (m)	Altura (m)	Área (m2)

Prioridade/Urgência Pouco urgente - Risco menor, sem necessidade de resposta imediata

RESPONSABILIDADES

Tipo de entidade(s) responsável(eis) SRAAC

Responsáveis pela resolução

ORÇAMENTO

Existe orçamento para a intervenção? Não

GOVERNO DOS AÇORES | Secretaria Regional do Ambiente e Ação Climática

Registo de ocorrências em ribeiras 2025

Referência	**RERA/2025/054**
Submetida	03-04-2025 15:08 por David MD. Teves

1. IDENTIFICAÇÃO
Identificação do serviço e responsáveis pelo relatório da(s) ocorrência(s)

Tipo de registo	Vistoria periódica
Serviço	Serviço de Ambiente e Ação Climática de São Miguel

Identificação do(s) observador(es)

Nome	Categoria
David Teves	VN
Raúl Amaral	VN

2. LOCALIZAÇÃO

IDENTIFICAÇÃO DO LOCAL

Freguesia	São Pedro de Nordestinho
Concelho	Nordeste
Ilha	São Miguel
Mapa	grota da bica.jpg
Nome(s) da ribeira	Grota da Bica
Extensão da ribeira avaliada	Troço extenso (mais de 150 metros)
Data das ocorrências	2025-04-01
Coordenadas gerais do troço avaliado	
Coordenadas X/M - jusante	658566
Coordenadas Y/P - jusante	4190845
Coordenadas X/M - montante	658621
Coordenadas Y/P - montante	4189931

3. DESCRIÇÃO - Observações e propostas de resolução

ESTADO GERAL DE MANUTENÇÃO E ESCOAMENTO DA RIBEIRA

Existem ocorrências a relatar

OCORRÊNCIA 1

Coordenadas da ocorrência	
Coordenadas X/M	658625
Coordenadas Y/P	4189978
Extensão afetada (metros)	
Tipo de ocorrência relatada	Outros
Descrição da ocorrência	Necessita de limpeza
Gravidade	Pouco grave - Situação pontual, sem riscos imediatos
Titularidade do(s) terreno(s)	

REGISTO FOTOGRÁFICO



IDENTIFICAÇÃO DAS CAUSAS E POSSÍVEIS SOLUÇÕES

CAUSAS

Descrição das possíveis causas das ocorrências Causas naturais

SOLUÇÕES

Tipo de intervenção Limpeza de vegetação

Local a intervir Margem direita
Margem esquerda

Descrição geral das propostas de intervenção

Dimensões

Ação/intervenção	Comprimento (metros)	Largura (m)	Altura (m)	Área (m2)

Prioridade/Urgência Pouco urgente - Risco menor, sem necessidade de resposta imediata

RESPONSABILIDADES

Tipo de entidade(s) responsável(eis) Proprietários
SRAAC

Responsáveis pela resolução

ORÇAMENTO

Existe orçamento para a intervenção? Não

OCORRÊNCIA 2

Coordenadas da ocorrência

Coordenadas X/M 658598

Coordenadas Y/P 4190178

Extensão afetada (metros)

Tipo de ocorrência relatada Outros

Descrição da ocorrência Necessita da limpeza

Gravidade Pouco grave - Situação pontual, sem riscos imediatos

Titularidade do(s) terreno(s)

REGISTO FOTOGRÁFICO



IDENTIFICAÇÃO DAS CAUSAS E POSSÍVEIS SOLUÇÕES

CAUSAS

Descrição das possíveis causas das ocorrências Causas naturais

SOLUÇÕES

Tipo de intervenção Limpeza de vegetação

Local a intervir Margem direita
Margem esquerda

Descrição geral das propostas de intervenção

Dimensões

Ação/intervenção	Comprimento (metros)	Largura (m)	Altura (m)	Área (m2)

Prioridade/Urgência Pouco urgente - Risco menor, sem necessidade de resposta imediata

RESPONSABILIDADES

Tipo de entidade(s) responsável(eis) Proprietários
SRAAC

Responsáveis pela resolução

ORÇAMENTO

Existe orçamento para a intervenção? Não

GOVERNO DOS AÇORES | Secretaria Regional do Ambiente e Ação Climática

Registo de ocorrências em ribeiras 2025

Referência	**RERA/2025/055**
Submetida	03-04-2025 15:21 por David MD. Teves

1. IDENTIFICAÇÃO
Identificação do serviço e responsáveis pelo relatório da(s) ocorrência(s)

Tipo de registo	Vistoria periódica
Serviço	Serviço de Ambiente e Ação Climática de São Miguel

Identificação do(s) observador(es)

Nome	Categoria
David Teves	VN
Raúl Amaral	VN

2. LOCALIZAÇÃO

IDENTIFICAÇÃO DO LOCAL

Freguesia	Santo António de Nordestinho
Concelho	Nordeste
Ilha	São Miguel
Mapa	grota calvo.jpg
Nome(s) da ribeira	Grota do Calvo
Extensão da ribeira avaliada	Troço extenso (mais de 150 metros)
Data das ocorrências	2025-04-03
Coordenadas gerais do troço avaliado	
Coordenadas X/M - jusante	656970
Coordenadas Y/P - jusante	4191060
Coordenadas X/M - montante	657031
Coordenadas Y/P - montante	4190347

3. DESCRIÇÃO - Observações e propostas de resolução

ESTADO GERAL DE MANUTENÇÃO E ESCOAMENTO DA RIBEIRA

Existem ocorrências a relatar

OCORRÊNCIA 1

Coordenadas da ocorrência

Coordenadas X/M	656956
Coordenadas Y/P	4190858
Extensão afetada (metros)	50
Tipo de ocorrência relatada	Derrocada
Descrição da ocorrência	Cerca de 6 árvores caídas no leito da linha de água
Gravidade	Pouco grave - Situação pontual, sem riscos imediatos
Titularidade do(s) terreno(s)	

REGISTO FOTOGRÁFICO





IDENTIFICAÇÃO DAS CAUSAS E POSSÍVEIS SOLUÇÕES

CAUSAS

Descrição das possíveis causas das ocorrências Causas naturais

SOLUÇÕES

Tipo de intervenção Corte de material arbóreo

Local a intervir Margem direita
Margem esquerda
Leito

Descrição geral das propostas de intervenção

Dimensões

Ação/intervenção	Comprimento (metros)	Largura (m)	Altura (m)	Área (m2)

Prioridade/Urgência Pouco urgente - Risco menor, sem necessidade de resposta imediata

RESPONSABILIDADES

Tipo de entidade(s) responsável(eis)	Proprietários SRAAC
Responsáveis pela resolução	

ORÇAMENTO

Existe orçamento para a intervenção?	Não

GOVERNO DOS AÇORES | Secretaria Regional do Ambiente e Ação Climática

Registo de ocorrências em ribeiras 2025

Referência	**RERA/2025/056**
Submetida	03-04-2025 15:26 por David MD. Teves

1. IDENTIFICAÇÃO
Identificação do serviço e responsáveis pelo relatório da(s) ocorrência(s)

Tipo de registo	Vistoria periódica
Serviço	Serviço de Ambiente e Ação Climática de São Miguel

Identificação do(s) observador(es)

Nome	Categoria
David Teves	VN
Raúl Amaral	VN

2. LOCALIZAÇÃO

IDENTIFICAÇÃO DO LOCAL

Freguesia	Algarvia
Concelho	Nordeste
Ilha	São Miguel
Mapa	grota da quinta.jpg
Nome(s) da ribeira	Grota da Quinta
Extensão da ribeira avaliada	Troço extenso (mais de 150 metros)
Data das ocorrências	2025-04-03
Coordenadas gerais do troço avaliado	
Coordenadas X/M - jusante	655881
Coordenadas Y/P - jusante	4190515
Coordenadas X/M - montante	655876
Coordenadas Y/P - montante	4190176

3. DESCRIÇÃO - Observações e propostas de resolução

ESTADO GERAL DE MANUTENÇÃO E ESCOAMENTO DA RIBEIRA

Existem ocorrências a relatar

OCORRÊNCIA 1

Coordenadas da ocorrência

Coordenadas X/M	655905
Coordenadas Y/P	4190286
Extensão afetada (metros)	
Tipo de ocorrência relatada	Outros
Descrição da ocorrência	Necessita de limpeza
Gravidade	Pouco grave - Situação pontual, sem riscos imediatos
Titularidade do(s) terreno(s)	

REGISTO FOTOGRÁFICO





IDENTIFICAÇÃO DAS CAUSAS E POSSÍVEIS SOLUÇÕES

CAUSAS

Descrição das possíveis causas das ocorrências Causas naturais

SOLUÇÕES

Tipo de intervenção Limpeza de vegetação

Local a intervir Margem direita
Margem esquerda

Descrição geral das propostas de intervenção

Dimensões

Ação/intervenção	Comprimento (metros)	Largura (m)	Altura (m)	Área (m2)

Prioridade/Urgência Pouco urgente - Risco menor, sem necessidade de resposta imediata

RESPONSABILIDADES

Tipo de entidade(s) responsável(eis)	Proprietários SRAAC
Responsáveis pela resolução	

ORÇAMENTO

Existe orçamento para a intervenção?	Não

GOVERNO DOS AÇORES | Secretaria Regional do Ambiente e Ação Climática

Registo de ocorrências em ribeiras 2025

Referência	**RERA/2025/057**
Submetida	03-04-2025 15:31 por David MD. Teves

1. IDENTIFICAÇÃO
Identificação do serviço e responsáveis pelo relatório da(s) ocorrência(s)

Tipo de registo	Vistoria periódica
Serviço	Serviço de Ambiente e Ação Climática de São Miguel

Identificação do(s) observador(es)

Nome	Categoria
David Teves	VN
Raúl Amaral	VN

2. LOCALIZAÇÃO

IDENTIFICAÇÃO DO LOCAL

Freguesia	Algarvia
Concelho	Nordeste
Ilha	São Miguel
Mapa	Grota da Fonte Velha - Algravia.jpg
Nome(s) da ribeira	Grota da Fonte Velha
Extensão da ribeira avaliada	Troço extenso (mais de 150 metros)
Data das ocorrências	2025-04-03
Coordenadas gerais do troço avaliado	
Coordenadas X/M - jusante	655313
Coordenadas Y/P - jusante	4190468

Coordenadas X/M - montante	655654
Coordenadas Y/P - montante	4189655

3. DESCRIÇÃO - Observações e propostas de resolução

ESTADO GERAL DE MANUTENÇÃO E ESCOAMENTO DA RIBEIRA

Não foram detetadas ocorrências

GOVERNO DOS AÇORES | Secretaria Regional do Ambiente e Ação Climática

Registo de ocorrências em ribeiras 2025

Referência	**RERA/2025/058**
Submetida	03-04-2025 15:32 por David MD. Teves

1. IDENTIFICAÇÃO
Identificação do serviço e responsáveis pelo relatório da(s) ocorrência(s)

Tipo de registo	Vistoria periódica
Serviço	Serviço de Ambiente e Ação Climática de São Miguel

Identificação do(s) observador(es)

Nome	Categoria
David Teves	VN
Raúl Amaral	VN

2. LOCALIZAÇÃO

IDENTIFICAÇÃO DO LOCAL

Freguesia	Santana
Concelho	Nordeste
Ilha	São Miguel
Mapa	grota das freiras.jpg
Nome(s) da ribeira	Grota das Freiras
Extensão da ribeira avaliada	Troço extenso (mais de 150 metros)
Data das ocorrências	2025-04-03
Coordenadas gerais do troço avaliado	
Coordenadas X/M - jusante	654061
Coordenadas Y/P - jusante	4190838

Coordenadas X/M - montante	654191
Coordenadas Y/P - montante	4190438

3. DESCRIÇÃO - Observações e propostas de resolução

ESTADO GERAL DE MANUTENÇÃO E ESCOAMENTO DA RIBEIRA

Não foram detetadas ocorrências

GOVERNO DOS AÇORES | Secretaria Regional do Ambiente e Ação Climática

Registo de ocorrências em ribeiras 2025

Referência	**RERA/2025/059**
Submetida	03-04-2025 15:42 por Utilizador

1. IDENTIFICAÇÃO
Identificação do serviço e responsáveis pelo relatório da(s) ocorrência(s)

Tipo de registo	Vistoria periódica
Serviço	Serviço de Ambiente e Ação Climática de São Miguel

Identificação do(s) observador(es)

Nome	Categoria
David Teves	VN
Raúl Amaral	VN

2. LOCALIZAÇÃO

IDENTIFICAÇÃO DO LOCAL

Freguesia	Santana
Concelho	Nordeste
Ilha	São Miguel
Mapa	grota do engenhos - Santana.jpg
Nome(s) da ribeira	Grota do engenho
Extensão da ribeira avaliada	Troço extenso (mais de 150 metros)
Data das ocorrências	2025-04-03
Coordenadas gerais do troço avaliado	
Coordenadas X/M - jusante	653368
Coordenadas Y/P - jusante	4191085

Coordenadas X/M - montante	653510
Coordenadas Y/P - montante	4190603

3. DESCRIÇÃO - Observações e propostas de resolução

ESTADO GERAL DE MANUTENÇÃO E ESCOAMENTO DA RIBEIRA

Não foram detetadas ocorrências

GOVERNO DOS AÇORES | Secretaria Regional do Ambiente e Ação Climática

Registo de ocorrências em ribeiras 2025

Referência	**RERA/2025/060**
Submetida	04-04-2025 12:40 por Utilizador

1. IDENTIFICAÇÃO
Identificação do serviço e responsáveis pelo relatório da(s) ocorrência(s)

Tipo de registo	Vistoria periódica
Serviço	Serviço de Ambiente e Ação Climática de São Miguel

Identificação do(s) observador(es)

Nome	Categoria
João Sousa	VN
Hildeberto Ferreira	VN

2. LOCALIZAÇÃO

IDENTIFICAÇÃO DO LOCAL

Freguesia	Furnas
Concelho	Povoação
Ilha	São Miguel
Mapa	Ribeira Amarela ou Tambores ou Águas Quentes.png
Nome(s) da ribeira	Ribeira das Águas Quentes/Tambores/Amarela
Extensão da ribeira avaliada	Troço extenso (mais de 150 metros)
Data das ocorrências	2025-04-04
Coordenadas gerais do troço avaliado	
Coordenadas X/M - jusante	650112
Coordenadas Y/P - jusante	4181901

Coordenadas X/M - montante	647876
Coordenadas Y/P - montante	4181221

3. DESCRIÇÃO - Observações e propostas de resolução

ESTADO GERAL DE MANUTENÇÃO E ESCOAMENTO DA RIBEIRA

Não foram detetadas ocorrências

GOVERNO DOS AÇORES | Secretaria Regional do Ambiente e Ação Climática

Registo de ocorrências em ribeiras 2025

Referência	**RERA/2025/061**
Submetida	04-04-2025 12:53 por Utilizador

1. IDENTIFICAÇÃO
Identificação do serviço e responsáveis pelo relatório da(s) ocorrência(s)

Tipo de registo	Vistoria periódica
Serviço	Serviço de Ambiente e Ação Climática de São Miguel

Identificação do(s) observador(es)

Nome	Categoria
Hildeberto Ferreira	VN
João Sousa	VN

2. LOCALIZAÇÃO

IDENTIFICAÇÃO DO LOCAL

Freguesia	Furnas
Concelho	Povoação
Ilha	São Miguel
Mapa	Ribeira das Furnas ou da Alegria.png
Nome(s) da ribeira	Ribeira da Alegria/Furnas
Extensão da ribeira avaliada	Troço extenso (mais de 150 metros)
Data das ocorrências	2025-04-04
Coordenadas gerais do troço avaliado	
Coordenadas X/M - jusante	650036
Coordenadas Y/P - jusante	4182033
Coordenadas X/M - montante	648649
Coordenadas Y/P - montante	4183219

3. DESCRIÇÃO - Observações e propostas de resolução

ESTADO GERAL DE MANUTENÇÃO E ESCOAMENTO DA RIBEIRA

Existem ocorrências a relatar

OCORRÊNCIA 1

Coordenadas da ocorrência

Coordenadas X/M	649588
Coordenadas Y/P	4182975
Extensão afetada (metros)	
Tipo de ocorrência relatada	Assoreamento/Obstrução
Descrição da ocorrência	Material lenhoso caído sobre o leito da linha de água
Gravidade	Pouco grave - Situação pontual, sem riscos imediatos
Titularidade do(s) terreno(s)	

REGISTO FOTOGRÁFICO







IDENTIFICAÇÃO DAS CAUSAS E POSSÍVEIS SOLUÇÕES

CAUSAS

Descrição das possíveis causas das ocorrências Causado pelos intempéries

SOLUÇÕES

Tipo de intervenção Corte de material arbóreo

Local a intervir Leito

Descrição geral das propostas de intervenção Corte e remoção do material lenhoso do leito

Dimensões

Ação/intervenção	Comprimento (metros)	Largura (m)	Altura (m)	Área (m2)

Prioridade/Urgência Pouco urgente - Risco menor, sem necessidade de resposta imediata

RESPONSABILIDADES

Tipo de entidade(s) responsável(eis) SRAAC

Responsáveis pela resolução DPRH

ORÇAMENTO

Existe orçamento para a intervenção? Não

OCORRÊNCIA 2

Coordenadas da ocorrência	
Coordenadas X/M	650047
Coordenadas Y/P	4182324
Extensão afetada (metros)	
Tipo de ocorrência relatada	Assoreamento/Obstrução
Descrição da ocorrência	Material lenhoso caído sobre o leito da linha de água No local também foi verificado que numa passagem hidráulica está a ocorrer assoreamento a montante.
Gravidade	Médio - Gravidade moderada, necessidade de ação preventiva
Titularidade do(s) terreno(s)	

REGISTO FOTOGRÁFICO







IDENTIFICAÇÃO DAS CAUSAS E POSSÍVEIS SOLUÇÕES

CAUSAS

Descrição das possíveis causas das ocorrências Causado pelos intempéries

SOLUÇÕES

Tipo de intervenção Corte de material arbóreo

Local a intervir Leito

Descrição geral das propostas de intervenção Corte e remoção do material lenhoso do leito
Desassoreamento a montante da passagem hidráulica

Dimensões

Açfo/intervenção	Comprimento (metros)	Largura (m)	Altura (m)	Área (m2)

Prioridade/Urgência Pouco urgente - Risco menor, sem necessidade de resposta imediata

RESPONSABILIDADES

Tipo de entidade(s) responsável(eis) SRAAC

Responsáveis pela resolução DPRH

ORÇAMENTO

Existe orçamento para a intervenção?

GOVERNO DOS AÇORES | Secretaria Regional do Ambiente e Ação Climática

Registo de ocorrências em ribeiras 2025

Referência	**RERA/2025/062**
Submetida	04-04-2025 14:43 por Utilizador

1. IDENTIFICAÇÃO
Identificação do serviço e responsáveis pelo relatório da(s) ocorrência(s)

Tipo de registo	Observação pontual
Serviço	Serviço de Ambiente e Ação Climática do Faial

Identificação do(s) observador(es)

Nome	Categoria
João Pereira	Vigilante da Natureza

2. LOCALIZAÇÃO

IDENTIFICAÇÃO DO LOCAL

Freguesia	Ribeirinha
Concelho	Horta
Ilha	Faial
Mapa	Ponto Ribeirinha I.jpeg
Nome(s) da ribeira	Ribeirinha
Extensão da ribeira avaliada	Pequeno troço (entre 30 e 150 metros)
Data das ocorrências	
Coordenadas gerais do troço avaliado	
Coordenadas X/M - jusante	38.601
Coordenadas Y/P - jusante	-28.625
Coordenadas X/M - montante	
Coordenadas Y/P - montante	

3. DESCRIÇÃO - Observações e propostas de resolução

ESTADO GERAL DE MANUTENÇÃO E ESCOAMENTO DA RIBEIRA

Existem ocorrências a relatar

OCORRÊNCIA 1

Coordenadas da ocorrência

Coordenadas X/M	38.601
Coordenadas Y/P	-28.625
Extensão afetada (metros)	
Tipo de ocorrência relatada	Outros
Descrição da ocorrência	Várias árvores caídas no leito da ribeira. A queda não obstruiu por completo o leito, mas pode levar a situações de bloqueio por resíduos e/ou detritos se não resolvido.
Gravidade	Médio - Gravidade moderada, necessidade de ação preventiva
Titularidade do(s) terreno(s)	

REGISTO FOTOGRÁFICO



IDENTIFICAÇÃO DAS CAUSAS E POSSÍVEIS SOLUÇÕES

CAUSAS

Descrição das possíveis causas das ocorrências

SOLUÇÕES

Tipo de intervenção Outras

Local a intervir Leito

Descrição geral das propostas de intervenção Remoção das árvores.

Dimensões

Ação/intervenção	Comprimento (metros)	Largura (m)	Altura (m)	Área (m2)

Prioridade/Urgência Médio - Gravidade moderada, resposta a médio prazo

RESPONSABILIDADES

Tipo de entidade(s) responsável(eis) SRAAC

Responsáveis pela resolução

ORÇAMENTO

Existe orçamento para a intervenção?

GOVERNO DOS AÇORES | Secretaria Regional do Ambiente e Ação Climática

Registo de ocorrências em ribeiras 2025

Referência	**RERA/2025/063**
Submetida	04-04-2025 15:30 por David MD. Teves

1. IDENTIFICAÇÃO

Identificação do serviço e responsáveis pelo relatório da(s) ocorrência(s)

Tipo de registo	Vistoria periódica
Serviço	Serviço de Ambiente e Ação Climática de São Miguel

Identificação do(s) observador(es)

Nome	Categoria
David Teves	VN
Raúl Amaral	VN

2. LOCALIZAÇÃO

IDENTIFICAÇÃO DO LOCAL

Freguesia	Santana
Concelho	Nordeste
Ilha	São Miguel
Mapa	grota do engenhos - Santana.jpg
Nome(s) da ribeira	Grota do Engenho
Extensão da ribeira avaliada	Troço extenso (mais de 150 metros)
Data das ocorrências	2025-04-03
Coordenadas gerais do troço avaliado	
Coordenadas X/M - jusante	653368
Coordenadas Y/P - jusante	4191085

Coordenadas X/M - montante	653510
Coordenadas Y/P - montante	4190603

3. DESCRIÇÃO - Observações e propostas de resolução

ESTADO GERAL DE MANUTENÇÃO E ESCOAMENTO DA RIBEIRA

Não foram detetadas ocorrências

GOVERNO DOS AÇORES | Secretaria Regional do Ambiente e Ação Climática

Registo de ocorrências em ribeiras 2025

Referência	**RERA/2025/064**
Submetida	04-04-2025 15:32 por David MD. Teves

1. IDENTIFICAÇÃO
Identificação do serviço e responsáveis pelo relatório da(s) ocorrência(s)

Tipo de registo	Vistoria periódica
Serviço	Serviço de Ambiente e Ação Climática de São Miguel

Identificação do(s) observador(es)

Nome	Categoria
David Teves	VN
Raúl Amaral	VN

2. LOCALIZAÇÃO

IDENTIFICAÇÃO DO LOCAL

Freguesia	Achada
Concelho	Nordeste
Ilha	São Miguel
Mapa	grota do piquinho.jpg
Nome(s) da ribeira	
Extensão da ribeira avaliada	Troço extenso (mais de 150 metros)
Data das ocorrências	2025-04-03
Coordenadas gerais do troço avaliado	
Coordenadas X/M - jusante	652491
Coordenadas Y/P - jusante	4190447

Coordenadas X/M - montante	652946
Coordenadas Y/P - montante	4189821

3. DESCRIÇÃO - Observações e propostas de resolução

ESTADO GERAL DE MANUTENÇÃO E ESCOAMENTO DA RIBEIRA

Não foram detetadas ocorrências

GOVERNO DOS AÇORES | Secretaria Regional do Ambiente e Ação Climática

Registo de ocorrências em ribeiras 2025

Referência	**RERA/2025/065**
Submetida	04-04-2025 15:40 por David MD. Teves

1. IDENTIFICAÇÃO
Identificação do serviço e responsáveis pelo relatório da(s) ocorrência(s)

Tipo de registo	Vistoria periódica
Serviço	Serviço de Ambiente e Ação Climática de São Miguel

Identificação do(s) observador(es)

Nome	Categoria
David Teves	VN
Raúl Amaral	VN

2. LOCALIZAÇÃO

IDENTIFICAÇÃO DO LOCAL

Freguesia	Achada
Concelho	Nordeste
Ilha	São Miguel
Mapa	grota cova do cavalo.jpg
Nome(s) da ribeira	Grota da Cova do Cavalo
Extensão da ribeira avaliada	Troço extenso (mais de 150 metros)
Data das ocorrências	2025-04-03
Coordenadas gerais do troço avaliado	
Coordenadas X/M - jusante	652408
Coordenadas Y/P - jusante	4190536
Coordenadas X/M - montante	652922
Coordenadas Y/P - montante	4189563

3. DESCRIÇÃO - Observações e propostas de resolução

ESTADO GERAL DE MANUTENÇÃO E ESCOAMENTO DA RIBEIRA

Existem ocorrências a relatar

OCORRÊNCIA 1

Coordenadas da ocorrência

Coordenadas X/M	652862
Coordenadas Y/P	4189707
Extensão afetada (metros)	
Tipo de ocorrência relatada	Outros
Descrição da ocorrência	Duas árvores caídas no leito da linha de água.
Gravidade	Pouco grave - Situação pontual, sem riscos imediatos
Titularidade do(s) terreno(s)	

REGISTO FOTOGRÁFICO





IDENTIFICAÇÃO DAS CAUSAS E POSSÍVEIS SOLUÇÕES

CAUSAS

Descrição das possíveis causas das ocorrências Causas naturais.

SOLUÇÕES

Tipo de intervenção Corte de material arbóreo

Local a intervir Leito

Descrição geral das propostas de intervenção

Dimensões

Ação/intervenção	Comprimento (metros)	Largura (m)	Altura (m)	Área (m2)

Prioridade/Urgência Pouco urgente - Risco menor, sem necessidade de resposta imediata

RESPONSABILIDADES

Tipo de entidade(s) responsável(eis)

Responsáveis pela resolução	Junta de Freguesia é que tem efetuado a limpeza desta linha de água.

ORÇAMENTO

Existe orçamento para a intervenção?	Não

GOVERNO DOS AÇORES | Secretaria Regional do Ambiente e Ação Climática

Registo de ocorrências em ribeiras 2025

Referência	**RERA/2025/066**
Submetida	04-04-2025 15:43 por David MD. Teves

1. IDENTIFICAÇÃO

Identificação do serviço e responsáveis pelo relatório da(s) ocorrência(s)

Tipo de registo	Vistoria periódica
Serviço	Serviço de Ambiente e Ação Climática de São Miguel

Identificação do(s) observador(es)

Nome	Categoria
David Teves	VN
Raúl Amaral	VN

2. LOCALIZAÇÃO

IDENTIFICAÇÃO DO LOCAL

Freguesia	Achadinha
Concelho	Nordeste
Ilha	São Miguel
Mapa	grota fonte velha ACHADINHA.jpg
Nome(s) da ribeira	Grota da Fonte Velha
Extensão da ribeira avaliada	Troço extenso (mais de 150 metros)
Data das ocorrências	2025-04-03
Coordenadas gerais do troço avaliado	
Coordenadas X/M - jusante	651321
Coordenadas Y/P - jusante	4191046

Coordenadas X/M - montante	650976
Coordenadas Y/P - montante	4189693

3. DESCRIÇÃO - Observações e propostas de resolução

ESTADO GERAL DE MANUTENÇÃO E ESCOAMENTO DA RIBEIRA

Não foram detetadas ocorrências

GOVERNO DOS AÇORES | Secretaria Regional do Ambiente e Ação Climática

Registo de ocorrências em ribeiras 2025

Referência	**RERA/2025/067**
Submetida	04-04-2025 15:45 por David MD. Teves

1. IDENTIFICAÇÃO

Identificação do serviço e responsáveis pelo relatório da(s) ocorrência(s)

Tipo de registo	Vistoria periódica
Serviço	Serviço de Ambiente e Ação Climática de São Miguel

Identificação do(s) observador(es)

Nome	Categoria
David Teves	VN
Raúl Amaral	VN

2. LOCALIZAÇÃO

IDENTIFICAÇÃO DO LOCAL

Freguesia	Achadinha
Concelho	Nordeste
Ilha	São Miguel
Mapa	grota do areeiro.jpg
Nome(s) da ribeira	Grota do Areeiro
Extensão da ribeira avaliada	Troço extenso (mais de 150 metros)
Data das ocorrências	2025-04-03
Coordenadas gerais do troço avaliado	
Coordenadas X/M - jusante	650658
Coordenadas Y/P - jusante	4190491

Coordenadas X/M - montante	650830
Coordenadas Y/P - montante	4190003

3. DESCRIÇÃO - Observações e propostas de resolução

ESTADO GERAL DE MANUTENÇÃO E ESCOAMENTO DA RIBEIRA

Não foram detetadas ocorrências

GOVERNO DOS AÇORES | Secretaria Regional do Ambiente e Ação Climática

Registo de ocorrências em ribeiras 2025

Referência	**RERA/2025/068**
Submetida	07-04-2025 08:44 por João PSM. Pereira

1. IDENTIFICAÇÃO
Identificação do serviço e responsáveis pelo relatório da(s) ocorrência(s)

Tipo de registo	Observação pontual
Serviço	Serviço de Ambiente e Ação Climática do Faial

Identificação do(s) observador(es)

Nome	Categoria
João Pereira	Vigilante da Natureza

2. LOCALIZAÇÃO

IDENTIFICAÇÃO DO LOCAL

Freguesia	Ribeirinha
Concelho	Horta
Ilha	Faial
Mapa	Ponto Ribeirinha I.jpeg
Nome(s) da ribeira	Ribeirinha
Extensão da ribeira avaliada	Pequeno troço (entre 30 e 150 metros)
Data das ocorrências	2025-04-04
Coordenadas gerais do troço avaliado	
Coordenadas X/M - jusante	38.601
Coordenadas Y/P - jusante	-28.625
Coordenadas X/M - montante	
Coordenadas Y/P - montante	

3. DESCRIÇÃO - Observações e propostas de resolução

ESTADO GERAL DE MANUTENÇÃO E ESCOAMENTO DA RIBEIRA

Existem ocorrências a relatar

OCORRÊNCIA 1

Coordenadas da ocorrência

Coordenadas X/M	38.601
Coordenadas Y/P	-28.625
Extensão afetada (metros)	
Tipo de ocorrência relatada	Outros
Descrição da ocorrência	Várias árvores caídas no leito da ribeira. A queda não obstruiu por completo o leito, mas pode levar a situações de bloqueio por resíduos e/ou detritos no local se não resolvido.
Gravidade	Médio - Gravidade moderada, necessidade de ação preventiva
Titularidade do(s) terreno(s)	

REGISTO FOTOGRÁFICO



IDENTIFICAÇÃO DAS CAUSAS E POSSÍVEIS SOLUÇÕES

CAUSAS

Descrição das possíveis causas das ocorrências

SOLUÇÕES

Tipo de intervenção Corte de material arbóreo

Local a intervir Leito

Descrição geral das propostas de intervenção Remoção das árvores.

Dimensões

Ação/intervenção	Comprimento (metros)	Largura (m)	Altura (m)	Área (m2)

Prioridade/Urgência Médio - Gravidade moderada, resposta a médio prazo

RESPONSABILIDADES

Tipo de entidade(s) responsável(eis) SRAAC

Responsáveis pela resolução

ORÇAMENTO

Existe orçamento para a intervenção?

GOVERNO DOS AÇORES | Secretaria Regional do Ambiente e Ação Climática

Registo de ocorrências em ribeiras 2025

Referência	**RERA/2025/069**
Submetida	07-04-2025 15:57 por David MD. Teves

1. IDENTIFICAÇÃO
Identificação do serviço e responsáveis pelo relatório da(s) ocorrência(s)

Tipo de registo	Vistoria periódica
Serviço	Serviço de Ambiente e Ação Climática de São Miguel

Identificação do(s) observador(es)

Nome	Categoria
David Teves	VN
Raúl Amaral	VN

2. LOCALIZAÇÃO

IDENTIFICAÇÃO DO LOCAL

Freguesia	São Pedro de Nordestinho
Concelho	Nordeste
Ilha	São Miguel
Mapa	ribeira de água.jpg
Nome(s) da ribeira	Ribeira de Água
Extensão da ribeira avaliada	Troço extenso (mais de 150 metros)
Data das ocorrências	2025-04-04
Coordenadas gerais do troço avaliado	
Coordenadas X/M - jusante	659160
Coordenadas Y/P - jusante	4190435
Coordenadas X/M - montante	659030
Coordenadas Y/P - montante	4189432

3. DESCRIÇÃO - Observações e propostas de resolução

ESTADO GERAL DE MANUTENÇÃO E ESCOAMENTO DA RIBEIRA

Existem ocorrências a relatar

OCORRÊNCIA 1

Coordenadas da ocorrência

Coordenadas X/M	659074
Coordenadas Y/P	4189826
Extensão afetada (metros)	
Tipo de ocorrência relatada	Derrocada
Descrição da ocorrência	Árvore caída no leito da linha de água.
Gravidade	Pouco grave - Situação pontual, sem riscos imediatos
Titularidade do(s) terreno(s)	

REGISTO FOTOGRÁFICO



IDENTIFICAÇÃO DAS CAUSAS E POSSÍVEIS SOLUÇÕES

CAUSAS

Descrição das possíveis causas das ocorrências Causas naturais

SOLUÇÕES

Tipo de intervenção Corte de material arbóreo

Local a intervir Leito

Descrição geral das propostas de intervenção

Dimensões

Ação/intervenção	Comprimento (metros)	Largura (m)	Altura (m)	Área (m2)

Prioridade/Urgência Pouco urgente - Risco menor, sem necessidade de resposta imediata

RESPONSABILIDADES

Tipo de entidade(s) SRAAC

responsável(eis)	
Responsáveis pela resolução	

ORÇAMENTO

Existe orçamento para a intervenção?	Não

OCORRÊNCIA 2

Coordenadas da ocorrência

Coordenadas X/M	658989
Coordenadas Y/P	4189682
Extensão afetada (metros)	
Tipo de ocorrência relatada	Derrocada
Descrição da ocorrência	Duas árvores de grandes dimensões caídas no leito da linha de água.
Gravidade	Pouco grave - Situação pontual, sem riscos imediatos
Titularidade do(s) terreno(s)	

REGISTO FOTOGRÁFICO



IDENTIFICAÇÃO DAS CAUSAS E POSSÍVEIS SOLUÇÕES

CAUSAS

Descrição das possíveis causas das ocorrências Causas naturais

SOLUÇÕES

Tipo de intervenção Corte de material arbóreo

Local a intervir Leito

Descrição geral das propostas de intervenção

Dimensões

Ação/intervenção	Comprimento (metros)	Largura (m)	Altura (m)	Área (m2)

Prioridade/Urgência Pouco urgente - Risco menor, sem necessidade de resposta imediata

RESPONSABILIDADES

Tipo de entidade(s) SRAAC

responsável(eis)	
Responsáveis pela resolução	

ORÇAMENTO

Existe orçamento para a intervenção?	Não

GOVERNO DOS AÇORES | Secretaria Regional do Ambiente e Ação Climática

Registo de ocorrências em ribeiras 2025

Referência	**RERA/2025/070**
Submetida	07-04-2025 16:06 por David MD. Teves

1. IDENTIFICAÇÃO
Identificação do serviço e responsáveis pelo relatório da(s) ocorrência(s)

Tipo de registo	Vistoria periódica
Serviço	Serviço de Ambiente e Ação Climática de São Miguel

Identificação do(s) observador(es)

Nome	Categoria
David Teves	VN
Raúl Amaral	VN

2. LOCALIZAÇÃO

IDENTIFICAÇÃO DO LOCAL

Freguesia	Santo António de Nordestinho
Concelho	Nordeste
Ilha	São Miguel
Mapa	Rib Espigão.jpg
Nome(s) da ribeira	Ribeira do Espigão
Extensão da ribeira avaliada	Troço extenso (mais de 150 metros)
Data das ocorrências	2025-04-04
Coordenadas gerais do troço avaliado	
Coordenadas X/M - jusante	657780
Coordenadas Y/P - jusante	4190719
Coordenadas X/M - montante	657029
Coordenadas Y/P - montante	4188956

3. DESCRIÇÃO - Observações e propostas de resolução

ESTADO GERAL DE MANUTENÇÃO E ESCOAMENTO DA RIBEIRA

Existem ocorrências a relatar

OCORRÊNCIA 1

Coordenadas da ocorrência

Coordenadas X/M	657706
Coordenadas Y/P	4190543
Extensão afetada (metros)	
Tipo de ocorrência relatada	Derrocada
Descrição da ocorrência	Árvore caída na linha de água
Gravidade	Pouco grave - Situação pontual, sem riscos imediatos
Titularidade do(s) terreno(s)	

REGISTO FOTOGRÁFICO



IDENTIFICAÇÃO DAS CAUSAS E POSSÍVEIS SOLUÇÕES

CAUSAS

Descrição das possíveis causas das ocorrências Causas naturais

SOLUÇÕES

Tipo de intervenção Corte de material arbóreo

Local a intervir Leito

Descrição geral das propostas de intervenção

Dimensões

Ação/intervenção	Comprimento (metros)	Largura (m)	Altura (m)	Área (m2)

Prioridade/Urgência Pouco urgente - Risco menor, sem necessidade de resposta imediata

RESPONSABILIDADES

Tipo de entidade(s) SRAAC

responsável(eis)	
Responsáveis pela resolução	

ORÇAMENTO

Existe orçamento para a intervenção?	Não

OCORRÊNCIA 2

Coordenadas da ocorrência

Coordenadas X/M	657619
Coordenadas Y/P	4190497
Extensão afetada (metros)	
Tipo de ocorrência relatada	Derrocada
Descrição da ocorrência	Árvore caída no leito da linha de água
Gravidade	Pouco grave - Situação pontual, sem riscos imediatos
Titularidade do(s) terreno(s)	

REGISTO FOTOGRÁFICO





IDENTIFICAÇÃO DAS CAUSAS E POSSÍVEIS SOLUÇÕES

CAUSAS

Descrição das possíveis causas das ocorrências Causas naturais

SOLUÇÕES

Tipo de intervenção Corte de material arbóreo

Local a intervir Leito

Descrição geral das propostas de intervenção

Dimensões

Ação/intervenção	Comprimento (metros)	Largura (m)	Altura (m)	Área (m2)

Prioridade/Urgência Pouco urgente - Risco menor, sem necessidade de resposta imediata

RESPONSABILIDADES

Tipo de entidade(s) responsável(eis) SRAAC

Responsáveis pela resolução	

ORÇAMENTO

Existe orçamento para a intervenção?	Não

GOVERNO DOS AÇORES | Secretaria Regional do Ambiente e Ação Climática

Registo de ocorrências em ribeiras 2025

Referência	**RERA/2025/071**
Submetida	07-04-2025 16:19 por David MD. Teves

1. IDENTIFICAÇÃO
Identificação do serviço e responsáveis pelo relatório da(s) ocorrência(s)

Tipo de registo	Vistoria periódica
Serviço	Serviço de Ambiente e Ação Climática de São Miguel

Identificação do(s) observador(es)

Nome	Categoria
David Teves	VN
Raúl Amaral	VN

2. LOCALIZAÇÃO

IDENTIFICAÇÃO DO LOCAL

Freguesia	Santo António de Nordestinho
Concelho	Nordeste
Ilha	São Miguel
Mapa	rib despe te que suas.jpg
Nome(s) da ribeira	Ribeira Despe-te que Suas
Extensão da ribeira avaliada	Troço extenso (mais de 150 metros)
Data das ocorrências	2025-04-04
Coordenadas gerais do troço avaliado	
Coordenadas X/M - jusante	656365
Coordenadas Y/P - jusante	4190381
Coordenadas X/M - montante	656277
Coordenadas Y/P - montante	4190005

3. DESCRIÇÃO - Observações e propostas de resolução

ESTADO GERAL DE MANUTENÇÃO E ESCOAMENTO DA RIBEIRA

Existem ocorrências a relatar

OCORRÊNCIA 1

Coordenadas da ocorrência

Coordenadas X/M	656216
Coordenadas Y/P	4189929
Extensão afetada (metros)	
Tipo de ocorrência relatada	Derrocada
Descrição da ocorrência	Árvores caídas no leito da linha de água. Existem várias ocorrências a escassos metros umas das outras, entre a coordenada acima referida e a que segue abaixo. 656044 - 4189609
Gravidade	Pouco grave - Situação pontual, sem riscos imediatos
Titularidade do(s) terreno(s)	

REGISTO FOTOGRÁFICO







IDENTIFICAÇÃO DAS CAUSAS E POSSÍVEIS SOLUÇÕES

CAUSAS

Descrição das possíveis causas das ocorrências Causas naturais

SOLUÇÕES

Tipo de intervenção Corte de material arbóreo

Local a intervir Leito

Descrição geral das propostas de intervenção

Dimensões

Ação/intervenção	Comprimento (metros)	Largura (m)	Altura (m)	Área (m2)

Prioridade/Urgência Pouco urgente - Risco menor, sem necessidade de resposta imediata

RESPONSABILIDADES

Tipo de entidade(s) responsável(eis) SRAAC

Responsáveis pela resolução	

ORÇAMENTO

Existe orçamento para a intervenção?	Não

GOVERNO DOS AÇORES | Secretaria Regional do Ambiente e Ação Climática

Registo de ocorrências em ribeiras 2025

Referência	**RERA/2025/072**
Submetida	07-04-2025 16:33 por David MD. Teves

1. IDENTIFICAÇÃO
Identificação do serviço e responsáveis pelo relatório da(s) ocorrência(s)

Tipo de registo	Vistoria periódica
Serviço	Serviço de Ambiente e Ação Climática de São Miguel

Identificação do(s) observador(es)

Nome	Categoria
David Teves	VN
Raúl Amaral	VN

2. LOCALIZAÇÃO

IDENTIFICAÇÃO DO LOCAL

Freguesia	Algarvia
Concelho	Nordeste
Ilha	São Miguel
Mapa	ribeira da mulher.jpg
Nome(s) da ribeira	Ribeira da Mulher
Extensão da ribeira avaliada	Troço extenso (mais de 150 metros)
Data das ocorrências	2025-04-04
Coordenadas gerais do troço avaliado	
Coordenadas X/M - jusante	655069
Coordenadas Y/P - jusante	4190123
Coordenadas X/M - montante	655291
Coordenadas Y/P - montante	4189901

3. DESCRIÇÃO - Observações e propostas de resolução

ESTADO GERAL DE MANUTENÇÃO E ESCOAMENTO DA RIBEIRA

Existem ocorrências a relatar

OCORRÊNCIA 1

Coordenadas da ocorrência

Coordenadas X/M	655159
Coordenadas Y/P	4189246
Extensão afetada (metros)	
Tipo de ocorrência relatada	Derrocada
Descrição da ocorrência	Árvore caída no leito da linha de água.
Gravidade	Pouco grave - Situação pontual, sem riscos imediatos
Titularidade do(s) terreno(s)	

REGISTO FOTOGRÁFICO



IDENTIFICAÇÃO DAS CAUSAS E POSSÍVEIS SOLUÇÕES

CAUSAS

Descrição das possíveis causas das ocorrências Causas naturais

SOLUÇÕES

Tipo de intervenção Corte de material arbóreo

Local a intervir Leito

Descrição geral das propostas de intervenção

Dimensões

Ação/intervenção	Comprimento (metros)	Largura (m)	Altura (m)	Área (m2)

Prioridade/Urgência Pouco urgente - Risco menor, sem necessidade de resposta imediata

RESPONSABILIDADES

Tipo de entidade(s) SRAAC

responsável(eis)	
Responsáveis pela resolução	

ORÇAMENTO

Existe orçamento para a intervenção?	Não

OCORRÊNCIA 2

Coordenadas da ocorrência

Coordenadas X/M	655279
Coordenadas Y/P	4189105
Extensão afetada (metros)	
Tipo de ocorrência relatada	Derrocada
Descrição da ocorrência	Árvores caídas no leito da linha água a causar bastante obstrução.
Gravidade	Pouco grave - Situação pontual, sem riscos imediatos
Titularidade do(s) terreno(s)	

REGISTO FOTOGRÁFICO





IDENTIFICAÇÃO DAS CAUSAS E POSSÍVEIS SOLUÇÕES

CAUSAS

Descrição das possíveis causas das ocorrências Causas naturais

SOLUÇÕES

Tipo de intervenção Corte de material arbóreo

Local a intervir Leito

Descrição geral das propostas de intervenção

Dimensões

Ação/intervenção	Comprimento (metros)	Largura (m)	Altura (m)	Área (m2)

Prioridade/Urgência Pouco urgente - Risco menor, sem necessidade de resposta imediata

RESPONSABILIDADES

Tipo de entidade(s) responsável(eis) SRAAC

Responsáveis pela resolução	

ORÇAMENTO

Existe orçamento para a intervenção?	Não

OCORRÊNCIA 3

Coordenadas da ocorrência

Coordenadas X/M	655293
Coordenadas Y/P	4189032
Extensão afetada (metros)	
Tipo de ocorrência relatada	Derrocada
Descrição da ocorrência	Árvore caída no leito da linha de água.
Gravidade	Pouco grave - Situação pontual, sem riscos imediatos
Titularidade do(s) terreno(s)	

REGISTO FOTOGRÁFICO



IDENTIFICAÇÃO DAS CAUSAS E POSSÍVEIS SOLUÇÕES

CAUSAS

Descrição das possíveis causas das ocorrências Causas naturais.

SOLUÇÕES

Tipo de intervenção Corte de material arbóreo

Local a intervir Leito

Descrição geral das propostas de intervenção

Dimensões

Ação/intervenção	Comprimento (metros)	Largura (m)	Altura (m)	Área (m2)

Prioridade/Urgência Pouco urgente - Risco menor, sem necessidade de resposta imediata

RESPONSABILIDADES

Tipo de entidade(s) responsável(eis) SRAAC

Responsáveis pela resolução

ORÇAMENTO

Existe orçamento para a intervenção? Não

GOVERNO DOS AÇORES | Secretaria Regional do Ambiente e Ação Climática

Registo de ocorrências em ribeiras 2025

Referência	**RERA/2025/073**
Submetida	09-04-2025 15:08 por Jose MA. Sequeira

1. IDENTIFICAÇÃO
Identificação do serviço e responsáveis pelo relatório da(s) ocorrência(s)

Tipo de registo	Observação pontual
Serviço	Direção Regional do Ambiente e Ação Climática

Identificação do(s) observador(es)

Nome	Categoria
José Maria Almeida Sequeira	Tecnico Superior

2. LOCALIZAÇÃO

IDENTIFICAÇÃO DO LOCAL

Freguesia	Remédios
Concelho	Povoação
Ilha	São Miguel
Mapa	Mapa 10.jpg
Nome(s) da ribeira	Ribeira da Lomba Grande
Extensão da ribeira avaliada	Ponto (extensão inferior a 30 metros)
Data das ocorrências	2025-04-09
Coordenadas gerais do troço avaliado	
Coordenadas X/M - jusante	655209
Coordenadas Y/P - jusante	4179310

Coordenadas X/M - montante	655209
Coordenadas Y/P - montante	4179310

3. DESCRIÇÃO - Observações e propostas de resolução

ESTADO GERAL DE MANUTENÇÃO E ESCOAMENTO DA RIBEIRA

Existem ocorrências a relatar

OCORRÊNCIA 1

Coordenadas da ocorrência

Coordenadas X/M	655209
Coordenadas Y/P	4179310
Extensão afetada (metros)	10
Tipo de ocorrência relatada	Assoreamento/Obstrução
Descrição da ocorrência	
Gravidade	Médio - Gravidade moderada, necessidade de ação preventiva
Titularidade do(s) terreno(s)	

REGISTO FOTOGRÁFICO







IDENTIFICAÇÃO DAS CAUSAS E POSSÍVEIS SOLUÇÕES

CAUSAS

Descrição das possíveis causas das ocorrências

SOLUÇÕES

Tipo de intervenção	Limpeza de vegetação
Local a intervir	Margem direita Margem esquerda Leito
Descrição geral das propostas de intervenção	Limpeza de vegetação

Dimensões

Ação/intervenção	Comprimento (metros)	Largura (m)	Altura (m)	Área (m2)

Prioridade/Urgência	Médio - Gravidade moderada, resposta a médio prazo

RESPONSABILIDADES

Tipo de entidade(s) responsável(eis)	SRAAC
Responsáveis pela resolução	

ORÇAMENTO

Existe orçamento para a intervenção?	Não

GOVERNO DOS AÇORES | Secretaria Regional do Ambiente e Ação Climática

Registo de ocorrências em ribeiras 2025

Referência	**RERA/2025/074**
Submetida	09-04-2025 15:14 por Jose MA. Sequeira

1. IDENTIFICAÇÃO
Identificação do serviço e responsáveis pelo relatório da(s) ocorrência(s)

Tipo de registo	Observação pontual
Serviço	Direção Regional do Ambiente e Ação Climática

Identificação do(s) observador(es)

Nome	Categoria
José Maria Almeida Sequeira	Tecnico Superior

2. LOCALIZAÇÃO

IDENTIFICAÇÃO DO LOCAL

Freguesia	Remédios
Concelho	Povoação
Ilha	São Miguel
Mapa	Mapa 11.jpg
Nome(s) da ribeira	Ribeira da Lomba Grande
Extensão da ribeira avaliada	Pequeno troço (entre 30 e 150 metros)
Data das ocorrências	2025-04-09
Coordenadas gerais do troço avaliado	
Coordenadas X/M - jusante	655091
Coordenadas Y/P - jusante	4179538

Coordenadas X/M - montante	655091
Coordenadas Y/P - montante	4179538

3. DESCRIÇÃO - Observações e propostas de resolução

ESTADO GERAL DE MANUTENÇÃO E ESCOAMENTO DA RIBEIRA

Existem ocorrências a relatar

OCORRÊNCIA 1

Coordenadas da ocorrência

Coordenadas X/M	655091
Coordenadas Y/P	4179538
Extensão afetada (metros)	10
Tipo de ocorrência relatada	Assoreamento/Obstrução
Descrição da ocorrência	Vegetação
Gravidade	Médio - Gravidade moderada, necessidade de ação preventiva
Titularidade do(s) terreno(s)	

REGISTO FOTOGRÁFICO



IDENTIFICAÇÃO DAS CAUSAS E POSSÍVEIS SOLUÇÕES

CAUSAS

Descrição das possíveis causas das ocorrências

SOLUÇÕES

Tipo de intervenção	Limpeza de vegetação
Local a intervir	Margem direita Margem esquerda Leito
Descrição geral das propostas de intervenção	

Dimensões

Ação/intervenção	Comprimento (metros)	Largura (m)	Altura (m)	Área (m2)

Prioridade/Urgência	Médio - Gravidade moderada, resposta a médio prazo

RESPONSABILIDADES

Tipo de entidade(s) responsável(eis)	SRAAC
Responsáveis pela resolução	

ORÇAMENTO

Existe orçamento para a intervenção?	Não

GOVERNO DOS AÇORES | Secretaria Regional do Ambiente e Ação Climática

Registo de ocorrências em ribeiras 2025

Referência	**RERA/2025/075**
Submetida	09-04-2025 15:23 por Jose MA. Sequeira

1. IDENTIFICAÇÃO
Identificação do serviço e responsáveis pelo relatório da(s) ocorrência(s)

Tipo de registo	Observação pontual
Serviço	Direção Regional do Ambiente e Ação Climática

Identificação do(s) observador(es)

Nome	Categoria
José Maria Almeida Sequeira	Tecnico Superior

2. LOCALIZAÇÃO

IDENTIFICAÇÃO DO LOCAL

Freguesia	Remédios
Concelho	Povoação
Ilha	São Miguel
Mapa	Mapa 16.jpg
Nome(s) da ribeira	Ribeira da Lomba Grande
Extensão da ribeira avaliada	Pequeno troço (entre 30 e 150 metros)
Data das ocorrências	2025-04-09
Coordenadas gerais do troço avaliado	
Coordenadas X/M - jusante	656089
Coordenadas Y/P - jusante	4179616

Coordenadas X/M - montante	655209
Coordenadas Y/P - montante	417916

3. DESCRIÇÃO - Observações e propostas de resolução

ESTADO GERAL DE MANUTENÇÃO E ESCOAMENTO DA RIBEIRA

Existem ocorrências a relatar

OCORRÊNCIA 1

Coordenadas da ocorrência

Coordenadas X/M	656089
Coordenadas Y/P	4179616
Extensão afetada (metros)	10
Tipo de ocorrência relatada	Assoreamento/Obstrução
Descrição da ocorrência	Vegetação
Gravidade	Médio - Gravidade moderada, necessidade de ação preventiva
Titularidade do(s) terreno(s)	

REGISTO FOTOGRÁFICO



IDENTIFICAÇÃO DAS CAUSAS E POSSÍVEIS SOLUÇÕES

CAUSAS

Descrição das possíveis causas das ocorrências

SOLUÇÕES

Tipo de intervenção Limpeza de vegetação

Local a intervir
Margem direita
Margem esquerda
Leito

Descrição geral das propostas de intervenção

Dimensões

Ação/intervenção	Comprimento (metros)	Largura (m)	Altura (m)	Área (m2)

Prioridade/Urgência

RESPONSABILIDADES

Tipo de entidade(s) responsável(eis)	SRAAC
Responsáveis pela resolução	

ORÇAMENTO

Existe orçamento para a intervenção?	Não

GOVERNO DOS AÇORES | Secretaria Regional do Ambiente e Ação Climática

Registo de ocorrências em ribeiras 2025

Referência	**RERA/2025/076**
Submetida	09-04-2025 15:28 por Jose MA. Sequeira

1. IDENTIFICAÇÃO
Identificação do serviço e responsáveis pelo relatório da(s) ocorrência(s)

Tipo de registo	Observação pontual
Serviço	Direção Regional do Ambiente e Ação Climática

Identificação do(s) observador(es)

Nome	Categoria
José Maria Almeida Sequeira	Tecnico Superior

2. LOCALIZAÇÃO

IDENTIFICAÇÃO DO LOCAL

Freguesia	Remédios
Concelho	Povoação
Ilha	São Miguel
Mapa	Mapa 15.jpg
Nome(s) da ribeira	Ribeira da Lomba Grande
Extensão da ribeira avaliada	Pequeno troço (entre 30 e 150 metros)
Data das ocorrências	2025-04-09
Coordenadas gerais do troço avaliado	
Coordenadas X/M - jusante	655536
Coordenadas Y/P - jusante	417673
Coordenadas X/M - montante	655536
Coordenadas Y/P - montante	417673

3. DESCRIÇÃO - Observações e propostas de resolução

ESTADO GERAL DE MANUTENÇÃO E ESCOAMENTO DA RIBEIRA

Existem ocorrências a relatar

OCORRÊNCIA 1

Coordenadas da ocorrência

Coordenadas X/M	655536
Coordenadas Y/P	417673
Extensão afetada (metros)	10
Tipo de ocorrência relatada	Assoreamento/Obstrução
Descrição da ocorrência	Vegetação
Gravidade	Médio - Gravidade moderada, necessidade de ação preventiva

Titularidade do(s) terreno(s)

REGISTO FOTOGRÁFICO





IDENTIFICAÇÃO DAS CAUSAS E POSSÍVEIS SOLUÇÕES

CAUSAS

Descrição das possíveis causas das ocorrências

SOLUÇÕES

Tipo de intervenção Limpeza de vegetação

Local a intervir
Margem direita
Margem esquerda
Leito

Descrição geral das propostas de intervenção

Dimensões

Ação/intervenção	Comprimento (metros)	Largura (m)	Altura (m)	Área (m2)

Prioridade/Urgência

RESPONSABILIDADES

Tipo de entidade(s) responsável(eis)	SRAAC
Responsáveis pela resolução	

ORÇAMENTO

Existe orçamento para a intervenção?	Não

GOVERNO DOS AÇORES | Secretaria Regional do Ambiente e Ação Climática

Registo de ocorrências em ribeiras 2025

Referência	**RERA/2025/077**
Submetida	09-04-2025 15:32 por Jose MA. Sequeira

1. IDENTIFICAÇÃO
Identificação do serviço e responsáveis pelo relatório da(s) ocorrência(s)

Tipo de registo	Observação pontual
Serviço	Direção Regional do Ambiente e Ação Climática

Identificação do(s) observador(es)

Nome	Categoria
José Maria Almeida Sequeira	Tecnico Superior

2. LOCALIZAÇÃO

IDENTIFICAÇÃO DO LOCAL

Freguesia	Remédios
Concelho	Povoação
Ilha	São Miguel
Mapa	Mapa 17.jpg
Nome(s) da ribeira	Ribeira da Lomba Grande
Extensão da ribeira avaliada	Ponto (extensão inferior a 30 metros)
Data das ocorrências	2025-04-09
Coordenadas gerais do troço avaliado	
Coordenadas X/M - jusante	655613
Coordenadas Y/P - jusante	4179798

Coordenadas X/M - montante	656137
Coordenadas Y/P - montante	4179798

3. DESCRIÇÃO - Observações e propostas de resolução

ESTADO GERAL DE MANUTENÇÃO E ESCOAMENTO DA RIBEIRA

Existem ocorrências a relatar

OCORRÊNCIA 1

Coordenadas da ocorrência

Coordenadas X/M	656137
Coordenadas Y/P	4179798
Extensão afetada (metros)	10
Tipo de ocorrência relatada	Assoreamento/Obstrução
Descrição da ocorrência	Vegetação
Gravidade	
Titularidade do(s) terreno(s)	

REGISTO FOTOGRÁFICO



IDENTIFICAÇÃO DAS CAUSAS E POSSÍVEIS SOLUÇÕES

CAUSAS

Descrição das possíveis causas das ocorrências

Vegetação

SOLUÇÕES

Tipo de intervenção

Limpeza de vegetação

Local a intervir

Margem direita
Margem esquerda
Leito

Descrição geral das propostas de intervenção

Dimensões

Ação/intervenção	Comprimento (metros)	Largura (m)	Altura (m)	Área (m2)

Prioridade/Urgência

RESPONSABILIDADES

Tipo de entidade(s) responsável(eis)	SRAAC
Responsáveis pela resolução	

ORÇAMENTO

Existe orçamento para a intervenção?	Não

GOVERNO DOS AÇORES | Secretaria Regional do Ambiente e Ação Climática

Registo de ocorrências em ribeiras 2025

Referência	**RERA/2025/078**
Submetida	09-04-2025 15:37 por Jose MA. Sequeira

1. IDENTIFICAÇÃO

Identificação do serviço e responsáveis pelo relatório da(s) ocorrência(s)

Tipo de registo	Observação pontual
Serviço	Direção Regional do Ambiente e Ação Climática

Identificação do(s) observador(es)

Nome	Categoria
José Maria Almeida Sequeira	Tecnico Superior

2. LOCALIZAÇÃO

IDENTIFICAÇÃO DO LOCAL

Freguesia	Remédios
Concelho	Povoação
Ilha	São Miguel
Mapa	Mapa 18.jpg
Nome(s) da ribeira	Ribeira da Lomba Grande
Extensão da ribeira avaliada	Ponto (extensão inferior a 30 metros)
Data das ocorrências	2025-04-09

Coordenadas gerais do troço avaliado

Coordenadas X/M - jusante	656039
Coordenadas Y/P - jusante	4180140
Coordenadas X/M - montante	656039
Coordenadas Y/P - montante	4180140

3. DESCRIÇÃO - Observações e propostas de resolução

ESTADO GERAL DE MANUTENÇÃO E ESCOAMENTO DA RIBEIRA

Existem ocorrências a relatar

OCORRÊNCIA 1

Coordenadas da ocorrência

Coordenadas X/M	656039
Coordenadas Y/P	4180410
Extensão afetada (metros)	10
Tipo de ocorrência relatada	Assoreamento/Obstrução
Descrição da ocorrência	Vegetação
Gravidade	Médio - Gravidade moderada, necessidade de ação preventiva
Titularidade do(s) terreno(s)	

REGISTO FOTOGRÁFICO



IDENTIFICAÇÃO DAS CAUSAS E POSSÍVEIS SOLUÇÕES

CAUSAS

Descrição das possíveis causas das ocorrências	

SOLUÇÕES

Tipo de intervenção	Limpeza de vegetação
Local a intervir	Margem direita Margem esquerda Leito

Descrição geral das propostas de intervenção	

Dimensões

Ação/intervenção	Comprimento (metros)	Largura (m)	Altura (m)	Área (m2)

Prioridade/Urgência	

RESPONSABILIDADES

Tipo de entidade(s) responsável(eis)	SRAAC
Responsáveis pela resolução	

ORÇAMENTO

Existe orçamento para a intervenção?	Não

GOVERNO DOS AÇORES | Secretaria Regional do Ambiente e Ação Climática

Registo de ocorrências em ribeiras 2025

Referência	**RERA/2025/079**
Submetida	09-04-2025 15:40 por Jose MA. Sequeira

1. IDENTIFICAÇÃO
Identificação do serviço e responsáveis pelo relatório da(s) ocorrência(s)

Tipo de registo	Observação pontual
Serviço	Direção Regional do Ambiente e Ação Climática

Identificação do(s) observador(es)

Nome	Categoria
José Maria Almeida Sequeira	Tecnico Superior

2. LOCALIZAÇÃO

IDENTIFICAÇÃO DO LOCAL

Freguesia	Remédios
Concelho	Povoação
Ilha	São Miguel
Mapa	Mapa 28.jpg
Nome(s) da ribeira	Ribeira da Lomba Grande
Extensão da ribeira avaliada	Ponto (extensão inferior a 30 metros)
Data das ocorrências	2025-04-09
Coordenadas gerais do troço avaliado	
Coordenadas X/M - jusante	656839
Coordenadas Y/P - jusante	4181546

Coordenadas X/M - montante	656839
Coordenadas Y/P - montante	4181546

3. DESCRIÇÃO - Observações e propostas de resolução

ESTADO GERAL DE MANUTENÇÃO E ESCOAMENTO DA RIBEIRA

Existem ocorrências a relatar

OCORRÊNCIA 1

Coordenadas da ocorrência

Coordenadas X/M	656839
Coordenadas Y/P	4181546
Extensão afetada (metros)	10
Tipo de ocorrência relatada	Assoreamento/Obstrução
Descrição da ocorrência	Vegetação
Gravidade	Médio - Gravidade moderada, necessidade de ação preventiva
Titularidade do(s) terreno(s)	

REGISTO FOTOGRÁFICO







IDENTIFICAÇÃO DAS CAUSAS E POSSÍVEIS SOLUÇÕES

CAUSAS

Descrição das possíveis causas das ocorrências

SOLUÇÕES

Tipo de intervenção	Limpeza de vegetação
Local a intervir	Margem direita Margem esquerda Leito

Descrição geral das propostas de intervenção	

Dimensões

Ação/intervenção	Comprimento (metros)	Largura (m)	Altura (m)	Área (m2)

Prioridade/Urgência	

RESPONSABILIDADES

Tipo de entidade(s) responsável(eis)	SRAAC
Responsáveis pela resolução	

ORÇAMENTO

Existe orçamento para a intervenção?	Não

GOVERNO DOS AÇORES | Secretaria Regional do Ambiente e Ação Climática

Registo de ocorrências em ribeiras 2025

Referência	**RERA/2025/080**
Submetida	09-04-2025 15:49 por Jose MA. Sequeira

1. IDENTIFICAÇÃO
Identificação do serviço e responsáveis pelo relatório da(s) ocorrência(s)

Tipo de registo	Observação pontual
Serviço	Direção Regional do Ambiente e Ação Climática

Identificação do(s) observador(es)

Nome	Categoria
José Maria Almeida Sequeira	Tecnico Superior

2. LOCALIZAÇÃO

IDENTIFICAÇÃO DO LOCAL

Freguesia	Remédios
Concelho	Povoação
Ilha	São Miguel
Mapa	Mapa 29.jpg
Nome(s) da ribeira	Ribeira da Lomba Grande
Extensão da ribeira avaliada	Ponto (extensão inferior a 30 metros)
Data das ocorrências	2025-04-09
Coordenadas gerais do troço avaliado	
Coordenadas X/M - jusante	656680
Coordenadas Y/P - jusante	4181646

Coordenadas X/M - montante	656680
Coordenadas Y/P - montante	4181646

3. DESCRIÇÃO - Observações e propostas de resolução

ESTADO GERAL DE MANUTENÇÃO E ESCOAMENTO DA RIBEIRA

Existem ocorrências a relatar

OCORRÊNCIA 1

Coordenadas da ocorrência

Coordenadas X/M	656680
Coordenadas Y/P	4181646
Extensão afetada (metros)	10
Tipo de ocorrência relatada	Assoreamento/Obstrução
Descrição da ocorrência	Vegetação
Gravidade	Médio - Gravidade moderada, necessidade de ação preventiva
Titularidade do(s) terreno(s)	

REGISTO FOTOGRÁFICO





IDENTIFICAÇÃO DAS CAUSAS E POSSÍVEIS SOLUÇÕES

CAUSAS

Descrição das possíveis causas das ocorrências

SOLUÇÕES

Tipo de intervenção

Local a intervir

Margem direita
Margem esquerda
Leito

Descrição geral das propostas de intervenção

Dimensões

Ação/intervenção	Comprimento (metros)	Largura (m)	Altura (m)	Área (m2)

Prioridade/Urgência

RESPONSABILIDADES

Tipo de entidade(s) responsável(eis)

SRAAC

Responsáveis pela resolução

ORÇAMENTO

Existe orçamento para a intervenção?	Não

GOVERNO DOS AÇORES | Secretaria Regional do Ambiente e Ação Climática

Registo de ocorrências em ribeiras 2025

Referência	**RERA/2025/081**
Submetida	09-04-2025 15:52 por Jose MA. Sequeira

1. IDENTIFICAÇÃO
Identificação do serviço e responsáveis pelo relatório da(s) ocorrência(s)

Tipo de registo	Observação pontual
Serviço	Direção Regional do Ambiente e Ação Climática

Identificação do(s) observador(es)

Nome	Categoria
José Maria Almeida Sequeira	Tecnico Superior

2. LOCALIZAÇÃO

IDENTIFICAÇÃO DO LOCAL

Freguesia	Remédios
Concelho	Povoação
Ilha	São Miguel
Mapa	Mapa 35.jpg
Nome(s) da ribeira	Ribeira do Purgar
Extensão da ribeira avaliada	Pequeno troço (entre 30 e 150 metros)
Data das ocorrências	2025-04-09
Coordenadas gerais do troço avaliado	
Coordenadas X/M - jusante	655592
Coordenadas Y/P - jusante	4181733

Coordenadas X/M - montante	655592
Coordenadas Y/P - montante	4181733

3. DESCRIÇÃO - Observações e propostas de resolução

ESTADO GERAL DE MANUTENÇÃO E ESCOAMENTO DA RIBEIRA

Existem ocorrências a relatar

OCORRÊNCIA 1

Coordenadas da ocorrência

Coordenadas X/M	655924
Coordenadas Y/P	4181733
Extensão afetada (metros)	10
Tipo de ocorrência relatada	Assoreamento/Obstrução
Descrição da ocorrência	Vegetação
Gravidade	Médio - Gravidade moderada, necessidade de ação preventiva
Titularidade do(s) terreno(s)	

REGISTO FOTOGRÁFICO



IDENTIFICAÇÃO DAS CAUSAS E POSSÍVEIS SOLUÇÕES

CAUSAS

Descrição das possíveis causas das ocorrências

SOLUÇÕES

Tipo de intervenção Limpeza de vegetação

Local a intervir

Margem direita
Margem esquerda
Leito

Descrição geral das propostas de intervenção

Dimensões

Ação/intervenção	Comprimento (metros)	Largura (m)	Altura (m)	Área (m2)

Prioridade/Urgência

RESPONSABILIDADES

Tipo de entidade(s) responsável(eis)	SRAAC
Responsáveis pela resolução	

ORÇAMENTO

Existe orçamento para a intervenção?	Não

GOVERNO DOS AÇORES | Secretaria Regional do Ambiente e Ação Climática

Registo de ocorrências em ribeiras 2025

Referência	**RERA/2025/082**
Submetida	09-04-2025 15:56 por Jose MA. Sequeira

1. IDENTIFICAÇÃO
Identificação do serviço e responsáveis pelo relatório da(s) ocorrência(s)

Tipo de registo	Observação pontual
Serviço	Direção Regional do Ambiente e Ação Climática

Identificação do(s) observador(es)

Nome	Categoria
José Maria Almeida Sequeira	Tecnico Superior

2. LOCALIZAÇÃO

IDENTIFICAÇÃO DO LOCAL

Freguesia	Remédios
Concelho	Povoação
Ilha	São Miguel
Mapa	Mapa 39.jpg
Nome(s) da ribeira	Ribeira do Purgar
Extensão da ribeira avaliada	Ponto (extensão inferior a 30 metros)
Data das ocorrências	2025-04-09
Coordenadas gerais do troço avaliado	
Coordenadas X/M - jusante	655679
Coordenadas Y/P - jusante	4182118

Coordenadas X/M - montante	655679
Coordenadas Y/P - montante	4182118

3. DESCRIÇÃO - Observações e propostas de resolução

ESTADO GERAL DE MANUTENÇÃO E ESCOAMENTO DA RIBEIRA

Existem ocorrências a relatar

OCORRÊNCIA 1

Coordenadas da ocorrência

Coordenadas X/M	655679
Coordenadas Y/P	4182118
Extensão afetada (metros)	10
Tipo de ocorrência relatada	Assoreamento/Obstrução
Descrição da ocorrência	Vegetação
Gravidade	Médio - Gravidade moderada, necessidade de ação preventiva
Titularidade do(s) terreno(s)	

REGISTO FOTOGRÁFICO





IDENTIFICAÇÃO DAS CAUSAS E POSSÍVEIS SOLUÇÕES

CAUSAS

Descrição das possíveis causas das ocorrências

SOLUÇÕES

Tipo de intervenção Limpeza de vegetação

Local a intervir Margem direita
Margem esquerda
Leito

Descrição geral das propostas de intervenção

Dimensões

Ação/intervenção	Comprimento (metros)	Largura (m)	Altura (m)	Área (m2)

Prioridade/Urgência Médio - Gravidade moderada, resposta a médio prazo

RESPONSABILIDADES

Tipo de entidade(s) responsável(eis) SRAAC

Responsáveis pela resolução

ORÇAMENTO

Existe orçamento para a intervenção?	Não

GOVERNO DOS AÇORES | Secretaria Regional do Ambiente e Ação Climática

Registo de ocorrências em ribeiras 2025

Referência	**RERA/2025/083**
Submetida	09-04-2025 16:01 por Jose MA. Sequeira

1. IDENTIFICAÇÃO
Identificação do serviço e responsáveis pelo relatório da(s) ocorrência(s)

Tipo de registo	Observação pontual
Serviço	Direção Regional do Ambiente e Ação Climática

Identificação do(s) observador(es)

Nome	Categoria
José Maria Almeida Sequeira	Tecnico Superior

2. LOCALIZAÇÃO

IDENTIFICAÇÃO DO LOCAL

Freguesia	Remédios
Concelho	Povoação
Ilha	São Miguel
Mapa	Mapa 44.jpg
Nome(s) da ribeira	Ribeira do Purgar
Extensão da ribeira avaliada	Ponto (extensão inferior a 30 metros)
Data das ocorrências	2025-04-09
Coordenadas gerais do troço avaliado	
Coordenadas X/M - jusante	654681
Coordenadas Y/P - jusante	4183082

Coordenadas X/M - montante	654681
Coordenadas Y/P - montante	4183082

3. DESCRIÇÃO - Observações e propostas de resolução

ESTADO GERAL DE MANUTENÇÃO E ESCOAMENTO DA RIBEIRA

Existem ocorrências a relatar

OCORRÊNCIA 1

Coordenadas da ocorrência

Coordenadas X/M	654681
Coordenadas Y/P	4183082
Extensão afetada (metros)	10
Tipo de ocorrência relatada	Assoreamento/Obstrução
Descrição da ocorrência	Vegetação
Gravidade	Médio - Gravidade moderada, necessidade de ação preventiva
Titularidade do(s) terreno(s)	

REGISTO FOTOGRÁFICO





IDENTIFICAÇÃO DAS CAUSAS E POSSÍVEIS SOLUÇÕES

CAUSAS

Descrição das possíveis causas das ocorrências

SOLUÇÕES

Tipo de intervenção	Limpeza de vegetação
Local a intervir	Margem direita Margem esquerda Leito
Descrição geral das propostas de intervenção	

Dimensões

Ação/intervenção	Comprimento (metros)	Largura (m)	Altura (m)	Área (m2)

Prioridade/Urgência	Médio - Gravidade moderada, resposta a médio prazo

RESPONSABILIDADES

Tipo de entidade(s) responsável(eis)	SRAAC
Responsáveis pela resolução	

ORÇAMENTO

Existe orçamento para a intervenção?	Não

GOVERNO DOS AÇORES | Secretaria Regional do Ambiente e Ação Climática

Registo de ocorrências em ribeiras 2025

Referência	**RERA/2025/084**
Submetida	09-04-2025 16:07 por Jose MA. Sequeira

1. IDENTIFICAÇÃO
Identificação do serviço e responsáveis pelo relatório da(s) ocorrência(s)

Tipo de registo	Observação pontual
Serviço	Direção Regional do Ambiente e Ação Climática

Identificação do(s) observador(es)

Nome	Categoria
José Maria Almeida Sequeira	Tecnico Superior

2. LOCALIZAÇÃO

IDENTIFICAÇÃO DO LOCAL

Freguesia	Remédios
Concelho	Povoação
Ilha	São Miguel
Mapa	Mapa 52.jpg
Nome(s) da ribeira	Ribeira dos Lagos
Extensão da ribeira avaliada	Ponto (extensão inferior a 30 metros)
Data das ocorrências	2025-04-09
Coordenadas gerais do troço avaliado	
Coordenadas X/M - jusante	653922
Coordenadas Y/P - jusante	4181895

Coordenadas X/M - montante	653922
Coordenadas Y/P - montante	4181895

3. DESCRIÇÃO - Observações e propostas de resolução

ESTADO GERAL DE MANUTENÇÃO E ESCOAMENTO DA RIBEIRA

Existem ocorrências a relatar

OCORRÊNCIA 1

Coordenadas da ocorrência

Coordenadas X/M	653922
Coordenadas Y/P	4181895
Extensão afetada (metros)	
Tipo de ocorrência relatada	Assoreamento/Obstrução
Descrição da ocorrência	Vegetação
Gravidade	Médio - Gravidade moderada, necessidade de ação preventiva
Titularidade do(s) terreno(s)	

REGISTO FOTOGRÁFICO





IDENTIFICAÇÃO DAS CAUSAS E POSSÍVEIS SOLUÇÕES

CAUSAS

Descrição das possíveis causas das ocorrências	Vegetação

SOLUÇÕES

Tipo de intervenção	Limpeza de vegetação

Local a intervir	Margem direita Margem esquerda Leito

Descrição geral das propostas de intervenção

Dimensões

Ação/intervenção	Comprimento (metros)	Largura (m)	Altura (m)	Área (m2)

Prioridade/Urgência

RESPONSABILIDADES

Tipo de entidade(s) responsável(eis)	SRAAC

Responsáveis pela resolução

ORÇAMENTO

Existe orçamento para a intervenção?	Não

GOVERNO DOS AÇORES | Secretaria Regional do Ambiente e Ação Climática

Registo de ocorrências em ribeiras 2025

Referência	**RERA/2025/085**
Submetida	09-04-2025 16:11 por Jose MA. Sequeira

1. IDENTIFICAÇÃO
Identificação do serviço e responsáveis pelo relatório da(s) ocorrência(s)

Tipo de registo	Observação pontual
Serviço	Direção Regional do Ambiente e Ação Climática

Identificação do(s) observador(es)

Nome	Categoria
José Maria Almeida Sequeira	Tecnico Superior

2. LOCALIZAÇÃO

IDENTIFICAÇÃO DO LOCAL

Freguesia	Remédios
Concelho	Povoação
Ilha	São Miguel
Mapa	Mapa 56.jpg
Nome(s) da ribeira	Ribeira dos Lagos
Extensão da ribeira avaliada	Ponto (extensão inferior a 30 metros)
Data das ocorrências	2025-04-09
Coordenadas gerais do troço avaliado	
Coordenadas X/M - jusante	652529
Coordenadas Y/P - jusante	4182403

Coordenadas X/M - montante	652529
Coordenadas Y/P - montante	4182403

3. DESCRIÇÃO - Observações e propostas de resolução

ESTADO GERAL DE MANUTENÇÃO E ESCOAMENTO DA RIBEIRA

Existem ocorrências a relatar

OCORRÊNCIA 1

Coordenadas da ocorrência

Coordenadas X/M	652529
Coordenadas Y/P	4182403
Extensão afetada (metros)	
Tipo de ocorrência relatada	Assoreamento/Obstrução
Descrição da ocorrência	Vegetação
Gravidade	Médio - Gravidade moderada, necessidade de ação preventiva
Titularidade do(s) terreno(s)	

REGISTO FOTOGRÁFICO





IDENTIFICAÇÃO DAS CAUSAS E POSSÍVEIS SOLUÇÕES

CAUSAS

Descrição das possíveis causas das ocorrências	

SOLUÇÕES

Tipo de intervenção	Limpeza de vegetação
Local a intervir	Margem direita Margem esquerda Leito
Descrição geral das propostas de intervenção	

Dimensões

Ação/intervenção	Comprimento (metros)	Largura (m)	Altura (m)	Área (m2)

Prioridade/Urgência	Médio - Gravidade moderada, resposta a médio prazo

RESPONSABILIDADES

Tipo de entidade(s) responsável(eis)	SRAAC
Responsáveis pela resolução	

ORÇAMENTO

Existe orçamento para a intervenção?	Não

GOVERNO DOS AÇORES | Secretaria Regional do Ambiente e Ação Climática

Registo de ocorrências em ribeiras 2025

Referência	**RERA/2025/086**
Submetida	09-04-2025 16:14 por Jose MA. Sequeira

1. IDENTIFICAÇÃO
Identificação do serviço e responsáveis pelo relatório da(s) ocorrência(s)

Tipo de registo	Observação pontual
Serviço	Direção Regional do Ambiente e Ação Climática

Identificação do(s) observador(es)

Nome	Categoria
José Maria Almeida Sequeira	Tecnico Superior

2. LOCALIZAÇÃO

IDENTIFICAÇÃO DO LOCAL

Freguesia	Remédios
Concelho	Povoação
Ilha	São Miguel
Mapa	Mapa 60.jpg
Nome(s) da ribeira	Ribeira dos Lagos
Extensão da ribeira avaliada	Ponto (extensão inferior a 30 metros)
Data das ocorrências	2025-04-09
Coordenadas gerais do troço avaliado	
Coordenadas X/M - jusante	653005
Coordenadas Y/P - jusante	4182386

Coordenadas X/M - montante	653005
Coordenadas Y/P - montante	4182486

3. DESCRIÇÃO - Observações e propostas de resolução

ESTADO GERAL DE MANUTENÇÃO E ESCOAMENTO DA RIBEIRA

Existem ocorrências a relatar

OCORRÊNCIA 1

Coordenadas da ocorrência

Coordenadas X/M	653005
Coordenadas Y/P	4182386
Extensão afetada (metros)	10
Tipo de ocorrência relatada	Assoreamento/Obstrução
Descrição da ocorrência	Vegetação
Gravidade	Médio - Gravidade moderada, necessidade de ação preventiva
Titularidade do(s) terreno(s)	

REGISTO FOTOGRÁFICO







IDENTIFICAÇÃO DAS CAUSAS E POSSÍVEIS SOLUÇÕES

CAUSAS

Descrição das possíveis causas das ocorrências

SOLUÇÕES

Tipo de intervenção Limpeza de vegetação

Local a intervir
Margem direita
Margem esquerda
Leito

Descrição geral das propostas de intervenção

Dimensões

Ação/intervenção	Comprimento (metros)	Largura (m)	Altura (m)	Área (m2)

Prioridade/Urgência Médio - Gravidade moderada, resposta a médio prazo

RESPONSABILIDADES

Tipo de entidade(s) responsável(eis) SRAAC

Responsáveis pela resolução	

ORÇAMENTO

Existe orçamento para a intervenção?	Não

GOVERNO DOS AÇORES | Secretaria Regional do Ambiente e Ação Climática

Registo de ocorrências em ribeiras 2025

Referência	**RERA/2025/087**
Submetida	09-04-2025 16:17 por Jose MA. Sequeira

1. IDENTIFICAÇÃO
Identificação do serviço e responsáveis pelo relatório da(s) ocorrência(s)

Tipo de registo	Observação pontual
Serviço	Direção Regional do Ambiente e Ação Climática

Identificação do(s) observador(es)

Nome	Categoria
José Maria Almeida Sequeira	Tecnico Superior

2. LOCALIZAÇÃO

IDENTIFICAÇÃO DO LOCAL

Freguesia	Remédios
Concelho	Povoação
Ilha	São Miguel
Mapa	Mapa 61.jpg
Nome(s) da ribeira	Ribeira dos Lagos
Extensão da ribeira avaliada	Ponto (extensão inferior a 30 metros)
Data das ocorrências	2025-04-09
Coordenadas gerais do troço avaliado	
Coordenadas X/M - jusante	652951
Coordenadas Y/P - jusante	4182375

Coordenadas X/M - montante	652951
Coordenadas Y/P - montante	4182375

3. DESCRIÇÃO - Observações e propostas de resolução

ESTADO GERAL DE MANUTENÇÃO E ESCOAMENTO DA RIBEIRA

Existem ocorrências a relatar

OCORRÊNCIA 1

Coordenadas da ocorrência

Coordenadas X/M	652951
Coordenadas Y/P	4182375
Extensão afetada (metros)	10
Tipo de ocorrência relatada	Assoreamento/Obstrução
Descrição da ocorrência	Vegetação
Gravidade	Médio - Gravidade moderada, necessidade de ação preventiva
Titularidade do(s) terreno(s)	

REGISTO FOTOGRÁFICO





IDENTIFICAÇÃO DAS CAUSAS E POSSÍVEIS SOLUÇÕES

CAUSAS

Descrição das possíveis causas das ocorrências

SOLUÇÕES

Tipo de intervenção	Limpeza de vegetação
Local a intervir	Margem direita Margem esquerda

	Leito
Descrição geral das propostas de intervenção	

Dimensões

Ação/intervenção	Comprimento (metros)	Largura (m)	Altura (m)	Área (m2)

Prioridade/Urgência	Médio - Gravidade moderada, resposta a médio prazo

RESPONSABILIDADES

Tipo de entidade(s) responsável(eis)	SRAAC
Responsáveis pela resolução	

ORÇAMENTO

Existe orçamento para a intervenção?	Não

GOVERNO DOS AÇORES | Secretaria Regional do Ambiente e Ação Climática

Registo de ocorrências em ribeiras 2025

Referência	**RERA/2025/088**
Submetida	09-04-2025 16:21 por Jose MA. Sequeira

1. IDENTIFICAÇÃO
Identificação do serviço e responsáveis pelo relatório da(s) ocorrência(s)

Tipo de registo	Observação pontual
Serviço	Direção Regional do Ambiente e Ação Climática

Identificação do(s) observador(es)

Nome	Categoria
José Maria Almeida Sequeira	Tecnico Superior

2. LOCALIZAÇÃO

IDENTIFICAÇÃO DO LOCAL

Freguesia	Remédios
Concelho	Povoação
Ilha	São Miguel
Mapa	Mapa 62.jpg
Nome(s) da ribeira	Ribeira dos Lagos
Extensão da ribeira avaliada	Ponto (extensão inferior a 30 metros)
Data das ocorrências	2025-04-09
Coordenadas gerais do troço avaliado	
Coordenadas X/M - jusante	653693
Coordenadas Y/P - jusante	4182004

Coordenadas X/M - montante	653693
Coordenadas Y/P - montante	4182004

3. DESCRIÇÃO - Observações e propostas de resolução

ESTADO GERAL DE MANUTENÇÃO E ESCOAMENTO DA RIBEIRA

Existem ocorrências a relatar

OCORRÊNCIA 1

Coordenadas da ocorrência

Coordenadas X/M	653693
Coordenadas Y/P	4182004
Extensão afetada (metros)	10
Tipo de ocorrência relatada	Assoreamento/Obstrução
Descrição da ocorrência	Vegetação
Gravidade	Médio - Gravidade moderada, necessidade de ação preventiva
Titularidade do(s) terreno(s)	

REGISTO FOTOGRÁFICO





IDENTIFICAÇÃO DAS CAUSAS E POSSÍVEIS SOLUÇÕES

CAUSAS

Descrição das possíveis causas das ocorrências

SOLUÇÕES

Tipo de intervenção	Limpeza de vegetação
Local a intervir	Margem direita Margem esquerda Leito
Descrição geral das propostas de intervenção	

Dimensões

Ação/intervenção	Comprimento (metros)	Largura (m)	Altura (m)	Área (m2)

Prioridade/Urgência	Médio - Gravidade moderada, resposta a médio prazo

RESPONSABILIDADES

Tipo de entidade(s) responsável(eis)	SRAAC
Responsáveis pela resolução	

ORÇAMENTO

Existe orçamento para a intervenção?	Não

GOVERNO DOS AÇORES | Secretaria Regional do Ambiente e Ação Climática

Registo de ocorrências em ribeiras 2025

Referência	**RERA/2025/089**
Submetida	10-04-2025 11:40 por João M. Sousa

1. IDENTIFICAÇÃO
Identificação do serviço e responsáveis pelo relatório da(s) ocorrência(s)

Tipo de registo	Vistoria periódica
Serviço	Serviço de Ambiente e Ação Climática de São Miguel

Identificação do(s) observador(es)

Nome	Categoria
Hildeberto Ferreira	VN
João Sousa	VN

2. LOCALIZAÇÃO

IDENTIFICAÇÃO DO LOCAL

Freguesia	Ponta Garça
Concelho	Vila Franca do Campo
Ilha	São Miguel
Mapa	10. Grota da Demanda.jpg
Nome(s) da ribeira	Grota da Demanda
Extensão da ribeira avaliada	Troço extenso (mais de 150 metros)
Data das ocorrências	2025-04-07
Coordenadas gerais do troço avaliado	
Coordenadas X/M - jusante	643463
Coordenadas Y/P - jusante	4175522
Coordenadas X/M - montante	643469
Coordenadas Y/P - montante	4176288

3. DESCRIÇÃO - Observações e propostas de resolução

ESTADO GERAL DE MANUTENÇÃO E ESCOAMENTO DA RIBEIRA

Existem ocorrências a relatar

OCORRÊNCIA 1

Coordenadas da ocorrência

Coordenadas X/M	643495
Coordenadas Y/P	4175568
Extensão afetada (metros)	
Tipo de ocorrência relatada	Instabilidade de infraestrutura
Descrição da ocorrência	Foi registado a erosão das funções dos paredões existentes da margem esquerda (EBI de Ponta Garça) e da margem direita (privado), na zona de proteção da descarga de um pequeno travessão de retenção de sedimentos .
Gravidade	Médio - Gravidade moderada, necessidade de ação preventiva
Titularidade do(s) terreno(s)	

REGISTO FOTOGRÁFICO





IDENTIFICAÇÃO DAS CAUSAS E POSSÍVEIS SOLUÇÕES

CAUSAS

Descrição das possíveis causas das ocorrências Caudal e falta de manutenção.

SOLUÇÕES

Tipo de intervenção Reforço de muro

Local a intervir Margem direita
Margem esquerda

Descrição geral das propostas de intervenção Reforço das fundações dos muros

Dimensões

Ação/intervenção	Comprimento (metros)	Largura (m)	Altura (m)	Área (m2)

Prioridade/Urgência Médio - Gravidade moderada, resposta a médio prazo

RESPONSABILIDADES

Tipo de entidade(s) responsável(eis) Município

Responsáveis pela resolução CM de VFC

ORÇAMENTO

Existe orçamento para a intervenção? Não

OCORRÊNCIA 2

Coordenadas da ocorrência

Coordenadas X/M 643524

Coordenadas Y/P 4175635

Extensão afetada (metros)

Tipo de ocorrência relatada Assoreamento/Obstrução

Descrição da ocorrência Vegetação densa (cana vieira) dificulta a passagem para fiscalização e pode vir a obstruir o caudal retendo material arrastado vindo de montante (como resíduos ou outro material vegetal)

Gravidade Pouco grave - Situação pontual, sem riscos imediatos

Titularidade do(s) terreno(s)

REGISTO FOTOGRÁFICO





IDENTIFICAÇÃO DAS CAUSAS E POSSÍVEIS SOLUÇÕES

CAUSAS

Descrição das possíveis causas das ocorrências	Falta de manutenção.

SOLUÇÕES

Tipo de intervenção	Limpeza de vegetação
Local a intervir	Leito
Descrição geral das propostas de intervenção	Corte e remoção da vegetação

Dimensões

Ação/intervenção	Comprimento (metros)	Largura (m)	Altura (m)	Area (m2)

Prioridade/Urgência	Pouco urgente - Risco menor, sem necessidade de resposta imediata

RESPONSABILIDADES

Tipo de entidade(s) responsável(eis)	SRAAC
Responsáveis pela resolução	DPRH

ORÇAMENTO

Existe orçamento para a intervenção?	Não

OCORRÊNCIA 3

Coordenadas da ocorrência	
Coordenadas X/M	643469
Coordenadas Y/P	4176288
Extensão afetada (metros)	
Tipo de ocorrência relatada	Obras em leitos e margens
Descrição da ocorrência	Foi verificado uma pequena construção em madeira e plástico por parte dos operativos dos RH na margem direita da L.A. . Situação esta que pode vir a dar origem a obras semelhantes por parte de outros particulares visto que a mesma não tem identificação e confronta com propriedades privadas.
Gravidade	
Titularidade do(s) terreno(s)	

REGISTO FOTOGRÁFICO





IDENTIFICAÇÃO DAS CAUSAS E POSSÍVEIS SOLUÇÕES

CAUSAS

Descrição das possíveis causas das ocorrências

SOLUÇÕES

Tipo de intervenção	
Local a intervir	Margem direita
Descrição geral das propostas de intervenção	

Dimensões

Ação/intervenção	Comprimento (metros)	Largura (m)	Altura (m)	Área (m2)

Prioridade/Urgência

RESPONSABILIDADES

Tipo de entidade(s) responsável(eis)	SRAAC
Responsáveis pela resolução	DPRH

ORÇAMENTO

Existe orçamento para a intervenção?

GOVERNO DOS AÇORES | Secretaria Regional do Ambiente e Ação Climática

Registo de ocorrências em ribeiras 2025

Referência	**RERA/2025/090**
Submetida	10-04-2025 11:45 por João M. Sousa

1. IDENTIFICAÇÃO
Identificação do serviço e responsáveis pelo relatório da(s) ocorrência(s)

Tipo de registo	Vistoria periódica
Serviço	Serviço de Ambiente e Ação Climática de São Miguel

Identificação do(s) observador(es)

Nome	Categoria
João Sousa	VN
Hildeberto Ferreira	VN

2. LOCALIZAÇÃO

IDENTIFICAÇÃO DO LOCAL

Freguesia	Ponta Garça
Concelho	Vila Franca do Campo
Ilha	São Miguel
Mapa	11. Grota da Marcelina.jpg
Nome(s) da ribeira	Grota da Marcelina
Extensão da ribeira avaliada	Troço extenso (mais de 150 metros)
Data das ocorrências	2025-04-07
Coordenadas gerais do troço avaliado	
Coordenadas X/M - jusante	643420
Coordenadas Y/P - jusante	4175515
Coordenadas X/M - montante	643309
Coordenadas Y/P - montante	4175791

3. DESCRIÇÃO - Observações e propostas de resolução

ESTADO GERAL DE MANUTENÇÃO E ESCOAMENTO DA RIBEIRA

Existem ocorrências a relatar

OCORRÊNCIA 1

Coordenadas da ocorrência

Coordenadas X/M	643395
Coordenadas Y/P	4175592
Extensão afetada (metros)	
Tipo de ocorrência relatada	Assoreamento/Obstrução
Descrição da ocorrência	Vegetação densa (cana vieira) dificulta a passagem para fiscalização e pode vir a obstruir o caudal retendo material arrastado vindo de montante (como resíduos ou outro material vegetal)
Gravidade	Pouco grave - Situação pontual, sem riscos imediatos
Titularidade do(s) terreno(s)	

REGISTO FOTOGRÁFICO



IDENTIFICAÇÃO DAS CAUSAS E POSSÍVEIS SOLUÇÕES

CAUSAS

Descrição das possíveis causas das ocorrências	Falta de manutenção

SOLUÇÕES

Tipo de intervenção	Limpeza de vegetação
Local a intervir	Margem direita Margem esquerda Leito

Descrição geral das propostas de intervenção	Corte e remoção d avegetação.

Dimensões

Ação/intervenção	Comprimento (metros)	Largura (m)	Altura (m)	Área (m2)

Prioridade/Urgência	Pouco urgente - Risco menor, sem necessidade de resposta imediata

RESPONSABILIDADES

Tipo de entidade(s) responsável(eis)	SRAAC
Responsáveis pela resolução	DPRH

ORÇAMENTO

Existe orçamento para a intervenção?	Não

GOVERNO DOS AÇORES | Secretaria Regional do Ambiente e Ação Climática

Registo de ocorrências em ribeiras 2025

Referência	**RERA/2025/091**
Submetida	10-04-2025 11:48 por João M. Sousa

1. IDENTIFICAÇÃO
Identificação do serviço e responsáveis pelo relatório da(s) ocorrência(s)

Tipo de registo	Vistoria periódica
Serviço	Serviço de Ambiente e Ação Climática de São Miguel

Identificação do(s) observador(es)

Nome	Categoria
João Sousa	VN
Hildeberto Ferreira	VN

2. LOCALIZAÇÃO

IDENTIFICAÇÃO DO LOCAL

Freguesia	Ponta Garça
Concelho	Vila Franca do Campo
Ilha	São Miguel
Mapa	8. Grota do Caminho Novo.jpg
Nome(s) da ribeira	Grota do Caminho Novo
Extensão da ribeira avaliada	Troço extenso (mais de 150 metros)
Data das ocorrências	2025-04-09
Coordenadas gerais do troço avaliado	
Coordenadas X/M - jusante	644043
Coordenadas Y/P - jusante	4176017

Coordenadas X/M - montante	643404
Coordenadas Y/P - montante	4177394

3. DESCRIÇÃO - Observações e propostas de resolução

ESTADO GERAL DE MANUTENÇÃO E ESCOAMENTO DA RIBEIRA

Não foram detetadas ocorrências

GOVERNO DOS AÇORES | Secretaria Regional do Ambiente e Ação Climática

Registo de ocorrências em ribeiras 2025

Referência	**RERA/2025/092**
Submetida	10-04-2025 11:50 por João M. Sousa

1. IDENTIFICAÇÃO
Identificação do serviço e responsáveis pelo relatório da(s) ocorrência(s)

Tipo de registo	Vistoria periódica
Serviço	Serviço de Ambiente e Ação Climática de São Miguel

Identificação do(s) observador(es)

Nome	Categoria
João Sousa	VN
Hildeberto Ferreira	VN

2. LOCALIZAÇÃO

IDENTIFICAÇÃO DO LOCAL

Freguesia	Ponta Garça
Concelho	Vila Franca do Campo
Ilha	São Miguel
Mapa	9. Grota do Calvário.jpg
Nome(s) da ribeira	Grota do Calvário
Extensão da ribeira avaliada	Troço extenso (mais de 150 metros)
Data das ocorrências	2025-04-10
Coordenadas gerais do troço avaliado	
Coordenadas X/M - jusante	643837
Coordenadas Y/P - jusante	4175468

Coordenadas X/M - montante	643641
Coordenadas Y/P - montante	4176300

3. DESCRIÇÃO - Observações e propostas de resolução

ESTADO GERAL DE MANUTENÇÃO E ESCOAMENTO DA RIBEIRA

Não foram detetadas ocorrências

GOVERNO DOS AÇORES | Secretaria Regional do Ambiente e Ação Climática

Registo de ocorrências em ribeiras 2025

Referência	**RERA/2025/093**
Submetida	11-04-2025 09:04 por David MD. Teves

1. IDENTIFICAÇÃO

Identificação do serviço e responsáveis pelo relatório da(s) ocorrência(s)

Tipo de registo	Vistoria periódica
Serviço	Serviço de Ambiente e Ação Climática de São Miguel

Identificação do(s) observador(es)

Nome	Categoria
David Teves	VN
Raúl Amaral	VN

2. LOCALIZAÇÃO

IDENTIFICAÇÃO DO LOCAL

Freguesia	Achada
Concelho	Nordeste
Ilha	São Miguel
Mapa	rib do machado.jpg
Nome(s) da ribeira	Ribeira do Machado
Extensão da ribeira avaliada	Troço extenso (mais de 150 metros)
Data das ocorrências	2025-04-08
Coordenadas gerais do troço avaliado	
Coordenadas X/M - jusante	653386
Coordenadas Y/P - jusante	4189826

Coordenadas X/M - montante	653490
Coordenadas Y/P - montante	4189318

3. DESCRIÇÃO - Observações e propostas de resolução

ESTADO GERAL DE MANUTENÇÃO E ESCOAMENTO DA RIBEIRA

Não foram detetadas ocorrências

GOVERNO DOS AÇORES | Secretaria Regional do Ambiente e Ação Climática

Registo de ocorrências em ribeiras 2025

Referência	**RERA/2025/094**
Submetida	11-04-2025 09:34 por David MD. Teves

1. IDENTIFICAÇÃO
Identificação do serviço e responsáveis pelo relatório da(s) ocorrência(s)

Tipo de registo	Vistoria periódica
Serviço	Serviço de Ambiente e Ação Climática de São Miguel

Identificação do(s) observador(es)

Nome	Categoria
David Teves	VN
Raúl Amaral	VN

2. LOCALIZAÇÃO

IDENTIFICAÇÃO DO LOCAL

Freguesia	Lomba da Maia
Concelho	Ribeira Grande
Ilha	São Miguel
Mapa	rib do preto.jpg
Nome(s) da ribeira	Ribeira do Preto
Extensão da ribeira avaliada	Troço extenso (mais de 150 metros)
Data das ocorrências	2025-04-08
Coordenadas gerais do troço avaliado	
Coordenadas X/M - jusante	644876
Coordenadas Y/P - jusante	4188139
Coordenadas X/M - montante	645633
Coordenadas Y/P - montante	4187522

3. DESCRIÇÃO - Observações e propostas de resolução

ESTADO GERAL DE MANUTENÇÃO E ESCOAMENTO DA RIBEIRA

Existem ocorrências a relatar

OCORRÊNCIA 1

Coordenadas da ocorrência

Coordenadas X/M	645524
Coordenadas Y/P	4187610
Extensão afetada (metros)	
Tipo de ocorrência relatada	Outros
Descrição da ocorrência	Árvore caída no leito da linha de água.
Gravidade	Pouco grave - Situação pontual, sem riscos imediatos
Titularidade do(s) terreno(s)	

REGISTO FOTOGRÁFICO







IDENTIFICAÇÃO DAS CAUSAS E POSSÍVEIS SOLUÇÕES

CAUSAS

Descrição das possíveis causas das ocorrências Causas naturais.

SOLUÇÕES

Tipo de intervenção Corte de material arbóreo

Local a intervir Leito

Descrição geral das propostas de intervenção Até esta coordenada (645324; 4187750) existem mais duas ocorrências a partir da coordenada acima referida. Ilustradas pelas fotos 2 e 3.

Dimensões

Ação/intervenção	Comprimento (metros)	Largura (m)	Altura (m)	Área (m2)

Prioridade/Urgência Pouco urgente - Risco menor, sem necessidade de resposta imediata

RESPONSABILIDADES

Tipo de entidade(s) responsável(eis) SRAAC

Responsáveis pela resolução	

ORÇAMENTO

Existe orçamento para a intervenção?	Não

GOVERNO DOS AÇORES | Secretaria Regional do Ambiente e Ação Climática

Registo de ocorrências em ribeiras 2025

Referência	**RERA/2025/095**
Submetida	11-04-2025 09:50 por David MD. Teves

1. IDENTIFICAÇÃO
Identificação do serviço e responsáveis pelo relatório da(s) ocorrência(s)

Tipo de registo	Vistoria periódica
Serviço	Serviço de Ambiente e Ação Climática de São Miguel

Identificação do(s) observador(es)

Nome	Categoria
David Teves	VN
Raúl Amaral	VN

2. LOCALIZAÇÃO

IDENTIFICAÇÃO DO LOCAL

Freguesia	Lomba da Maia
Concelho	Ribeira Grande
Ilha	São Miguel
Mapa	rib da Tranca.jpg
Nome(s) da ribeira	Ribeira da Tranca
Extensão da ribeira avaliada	Troço extenso (mais de 150 metros)
Data das ocorrências	2025-04-08
Coordenadas gerais do troço avaliado	
Coordenadas X/M - jusante	643445
Coordenadas Y/P - jusante	4188276
Coordenadas X/M - montante	643943
Coordenadas Y/P - montante	4186032

3. DESCRIÇÃO - Observações e propostas de resolução

ESTADO GERAL DE MANUTENÇÃO E ESCOAMENTO DA RIBEIRA

Existem ocorrências a relatar

OCORRÊNCIA 1

Coordenadas da ocorrência

Coordenadas X/M	643915
Coordenadas Y/P	4186590
Extensão afetada (metros)	
Tipo de ocorrência relatada	Outros
Descrição da ocorrência	Árvore caída no leito da linha de água.
Gravidade	Pouco grave - Situação pontual, sem riscos imediatos
Titularidade do(s) terreno(s)	

REGISTO FOTOGRÁFICO





IDENTIFICAÇÃO DAS CAUSAS E POSSÍVEIS SOLUÇÕES

CAUSAS

Descrição das possíveis causas das ocorrências Causas naturais

SOLUÇÕES

Tipo de intervenção Corte de material arbóreo

Local a intervir Leito

Descrição geral das propostas de intervenção

Dimensões

Ação/intervenção	Comprimento (metros)	Largura (m)	Altura (m)	Área (m2)

Prioridade/Urgência Pouco urgente - Risco menor, sem necessidade de resposta imediata

RESPONSABILIDADES

Tipo de entidade(s) responsável(eis) SRAAC

Responsáveis pela resolução	

ORÇAMENTO

Existe orçamento para a intervenção?	Não

GOVERNO DOS AÇORES | Secretaria Regional do Ambiente e Ação Climática

Registo de ocorrências em ribeiras 2025

Referência	**RERA/2025/096**
Submetida	11-04-2025 09:57 por David MD. Teves

1. IDENTIFICAÇÃO
Identificação do serviço e responsáveis pelo relatório da(s) ocorrência(s)

Tipo de registo	Vistoria periódica
Serviço	Serviço de Ambiente e Ação Climática de São Miguel

Identificação do(s) observador(es)

Nome	Categoria
David Teves	VN
Raúl Amaral	VN

2. LOCALIZAÇÃO

IDENTIFICAÇÃO DO LOCAL

Freguesia	Fenais da Ajuda
Concelho	Ribeira Grande
Ilha	São Miguel
Mapa	grota dos lagos.jpg
Nome(s) da ribeira	Grota dos Lagos
Extensão da ribeira avaliada	Troço extenso (mais de 150 metros)
Data das ocorrências	2025-04-08
Coordenadas gerais do troço avaliado	
Coordenadas X/M - jusante	647291
Coordenadas Y/P - jusante	4190794

Coordenadas X/M - montante	647461
Coordenadas Y/P - montante	4189692

3. DESCRIÇÃO - Observações e propostas de resolução

ESTADO GERAL DE MANUTENÇÃO E ESCOAMENTO DA RIBEIRA

Não foram detetadas ocorrências

GOVERNO DOS AÇORES | Secretaria Regional do Ambiente e Ação Climática

Registo de ocorrências em ribeiras 2025

Referência	**RERA/2025/097**
Submetida	11-04-2025 10:13 por David MD. Teves

1. IDENTIFICAÇÃO
Identificação do serviço e responsáveis pelo relatório da(s) ocorrência(s)

Tipo de registo	Vistoria periódica
Serviço	Serviço de Ambiente e Ação Climática de São Miguel

Identificação do(s) observador(es)

Nome	Categoria
David Teves	VN
Raúl Amaral	VN

2. LOCALIZAÇÃO

IDENTIFICAÇÃO DO LOCAL

Freguesia	Fenais da Ajuda
Concelho	Ribeira Grande
Ilha	São Miguel
Mapa	rib ponte nova.jpg
Nome(s) da ribeira	Ribeira da Ponte Nova
Extensão da ribeira avaliada	Troço extenso (mais de 150 metros)
Data das ocorrências	2025-04-08
Coordenadas gerais do troço avaliado	
Coordenadas X/M - jusante	648082
Coordenadas Y/P - jusante	4189780
Coordenadas X/M - montante	648107
Coordenadas Y/P - montante	4189230

3. DESCRIÇÃO - Observações e propostas de resolução

ESTADO GERAL DE MANUTENÇÃO E ESCOAMENTO DA RIBEIRA

Existem ocorrências a relatar

OCORRÊNCIA 1

Coordenadas da ocorrência	
Coordenadas X/M	647999
Coordenadas Y/P	4189488
Extensão afetada (metros)	
Tipo de ocorrência relatada	Outros
Descrição da ocorrência	Árvore caída no leito da linha de água.
Gravidade	Pouco grave - Situação pontual, sem riscos imediatos
Titularidade do(s) terreno(s)	

REGISTO FOTOGRÁFICO



IDENTIFICAÇÃO DAS CAUSAS E POSSÍVEIS SOLUÇÕES

CAUSAS

Descrição das possíveis causas das ocorrências Causas naturais.

SOLUÇÕES

Tipo de intervenção Corte de material arbóreo

Local a intervir Leito

Descrição geral das propostas de intervenção

Dimensões

Ação/intervenção	Comprimento (metros)	Largura (m)	Altura (m)	Área (m2)

Prioridade/Urgência Pouco urgente - Risco menor, sem necessidade de resposta imediata

RESPONSABILIDADES

Tipo de entidade(s) responsável(eis) SRAAC

Responsáveis pela resolução

ORÇAMENTO

Existe orçamento para a intervenção? Não

OCORRÊNCIA 2

Coordenadas da ocorrência

Coordenadas X/M 648076

Coordenadas Y/P 4189808

Extensão afetada (metros)

Tipo de ocorrência relatada Outros

Descrição da ocorrência Árvore caída no leito da linha de água.

Gravidade Pouco grave - Situação pontual, sem riscos imediatos

Titularidade do(s) terreno(s)

REGISTO FOTOGRÁFICO



IDENTIFICAÇÃO DAS CAUSAS E POSSÍVEIS SOLUÇÕES

CAUSAS

Descrição das possíveis causas das ocorrências Causas naturais.

SOLUÇÕES

Tipo de intervenção Corte de material arbóreo

Local a intervir Leito

Descrição geral das propostas de intervenção

Dimensões

Ação/intervenção	Comprimento (metros)	Largura (m)	Altura (m)	Área (m2)

Prioridade/Urgência Pouco urgente - Risco menor, sem necessidade de resposta imediata

RESPONSABILIDADES

Tipo de entidade(s) responsável(eis) SRAAC

Responsáveis pela resolução

ORÇAMENTO

Existe orçamento para a intervenção? Não

OCORRÊNCIA 3

Coordenadas da ocorrência

Coordenadas X/M 648104

Coordenadas Y/P 4190038

Extensão afetada (metros)

Tipo de ocorrência relatada Outros

Descrição da ocorrência Árvore caída no leito da linha de água.

Gravidade Pouco grave - Situação pontual, sem riscos imediatos

Titularidade do(s) terreno(s)

REGISTO FOTOGRÁFICO



IDENTIFICAÇÃO DAS CAUSAS E POSSÍVEIS SOLUÇÕES

CAUSAS

Descrição das possíveis causas das ocorrências Causas naturais.

SOLUÇÕES

Tipo de intervenção Corte de material arbóreo

Local a intervir Leito

Descrição geral das propostas de intervenção

Dimensões

Ação/intervenção	Comprimento (metros)	Largura (m)	Altura (m)	Área (m2)

Prioridade/Urgência Pouco urgente - Risco menor, sem necessidade de resposta imediata

RESPONSABILIDADES

Tipo de entidade(s) responsável(eis) SRAAC

Responsáveis pela resolução

ORÇAMENTO

Existe orçamento para a intervenção? Não

GOVERNO DOS AÇORES | Secretaria Regional do Ambiente e Ação Climática

Registo de ocorrências em ribeiras 2025

Referência	**RERA/2025/098**
Submetida	11-04-2025 10:28 por David MD. Teves

1. IDENTIFICAÇÃO
Identificação do serviço e responsáveis pelo relatório da(s) ocorrência(s)

Tipo de registo	Vistoria periódica
Serviço	Serviço de Ambiente e Ação Climática de São Miguel

Identificação do(s) observador(es)

Nome	Categoria
David Teves	VN
Raúl Amaral	VN

2. LOCALIZAÇÃO

IDENTIFICAÇÃO DO LOCAL

Freguesia	Lomba de São Pedro
Concelho	Ribeira Grande
Ilha	São Miguel
Mapa	grota do calço.jpg
Nome(s) da ribeira	Grota do Calço
Extensão da ribeira avaliada	Troço extenso (mais de 150 metros)
Data das ocorrências	2025-04-09
Coordenadas gerais do troço avaliado	
Coordenadas X/M - jusante	648740
Coordenadas Y/P - jusante	4190575
Coordenadas X/M - montante	648790
Coordenadas Y/P - montante	4189227

3. DESCRIÇÃO - Observações e propostas de resolução

ESTADO GERAL DE MANUTENÇÃO E ESCOAMENTO DA RIBEIRA

Existem ocorrências a relatar

OCORRÊNCIA 1

Coordenadas da ocorrência

Coordenadas X/M	648778
Coordenadas Y/P	4190375
Extensão afetada (metros)	
Tipo de ocorrência relatada	Derrocada Outros
Descrição da ocorrência	Árvores caídas no leito da linha de água.
Gravidade	Pouco grave - Situação pontual, sem riscos imediatos
Titularidade do(s) terreno(s)	

REGISTO FOTOGRÁFICO







IDENTIFICAÇÃO DAS CAUSAS E POSSÍVEIS SOLUÇÕES

CAUSAS

Descrição das possíveis causas das ocorrências	Causas naturais.

SOLUÇÕES

Tipo de intervenção	Corte de material arbóreo
Local a intervir	Leito
Descrição geral das propostas de intervenção	As 3 ocorrências ilustradas nas fotos encontram-se entre a coordenada acima referida e esta 648806; 4190254

Dimensões

Ação/intervenção	Comprimento (metros)	Largura (m)	Altura (m)	Área (m2)

Prioridade/Urgência	Pouco urgente - Risco menor, sem necessidade de resposta imediata

RESPONSABILIDADES

Tipo de entidade(s) responsável(eis)	SRAAC

Responsáveis pela resolução	

ORÇAMENTO

Existe orçamento para a intervenção?	Não

GOVERNO DOS AÇORES | Secretaria Regional do Ambiente e Ação Climática

Registo de ocorrências em ribeiras 2025

Referência	**RERA/2025/099**
Submetida	11-04-2025 15:54 por Utilizador

1. IDENTIFICAÇÃO
Identificação do serviço e responsáveis pelo relatório da(s) ocorrência(s)

Tipo de registo	Vistoria periódica
Serviço	Serviço de Ambiente e Ação Climática de São Miguel

Identificação do(s) observador(es)

Nome	Categoria
David Teves	VN
Raúl Amaral	VN

2. LOCALIZAÇÃO

IDENTIFICAÇÃO DO LOCAL

Freguesia	Lomba de São Pedro
Concelho	Ribeira Grande
Ilha	São Miguel
Mapa	grota pertestantes.jpg
Nome(s) da ribeira	Grota dos Protestantes
Extensão da ribeira avaliada	Troço extenso (mais de 150 metros)
Data das ocorrências	2025-04-09
Coordenadas gerais do troço avaliado	
Coordenadas X/M - jusante	648084
Coordenadas Y/P - jusante	4190602
Coordenadas X/M - montante	648531
Coordenadas Y/P - montante	4189214

3. DESCRIÇÃO - Observações e propostas de resolução

ESTADO GERAL DE MANUTENÇÃO E ESCOAMENTO DA RIBEIRA

Existem ocorrências a relatar

OCORRÊNCIA 1

Coordenadas da ocorrência

Coordenadas X/M	648256
Coordenadas Y/P	4190325
Extensão afetada (metros)	
Tipo de ocorrência relatada	Outros
Descrição da ocorrência	Árvore caída no leite da linha de água.
Gravidade	Pouco grave - Situação pontual, sem riscos imediatos
Titularidade do(s) terreno(s)	

REGISTO FOTOGRÁFICO



IDENTIFICAÇÃO DAS CAUSAS E POSSÍVEIS SOLUÇÕES

CAUSAS

Descrição das possíveis causas das ocorrências Causas naturais.

SOLUÇÕES

Tipo de intervenção Corte de material arbóreo

Local a intervir Leito

Descrição geral das propostas de intervenção

Dimensões

Ação/intervenção	Comprimento (metros)	Largura (m)	Altura (m)	Área (m2)

Prioridade/Urgência Pouco urgente - Risco menor, sem necessidade de resposta imediata

RESPONSABILIDADES

Tipo de entidade(s) SRAAC

responsável(eis)	
Responsáveis pela resolução	

ORÇAMENTO

Existe orçamento para a intervenção?	Não

OCORRÊNCIA 2

Coordenadas da ocorrência

Coordenadas X/M	648161
Coordenadas Y/P	4190458
Extensão afetada (metros)	
Tipo de ocorrência relatada	Outros
Descrição da ocorrência	Necessita de limpeza. Vegetação demasiado densa
Gravidade	Pouco grave - Situação pontual, sem riscos imediatos
Titularidade do(s) terreno(s)	

REGISTO FOTOGRÁFICO



IDENTIFICAÇÃO DAS CAUSAS E POSSÍVEIS SOLUÇÕES

CAUSAS

Descrição das possíveis causas das ocorrências Causas naturais.

SOLUÇÕES

Tipo de intervenção Limpeza de vegetação

Local a intervir Margem direita
Margem esquerda

Descrição geral das propostas de intervenção

Dimensões

Ação/intervenção	Comprimento (metros)	Largura (m)	Altura (m)	Área (m2)

Prioridade/Urgência Pouco urgente - Risco menor, sem necessidade de resposta imediata

RESPONSABILIDADES

Tipo de entidade(s) responsável(eis)	SRAAC
Responsáveis pela resolução	

ORÇAMENTO

Existe orçamento para a intervenção?	Não

OCORRÊNCIA 3

Coordenadas da ocorrência

Coordenadas X/M	648159
Coordenadas Y/P	4190524
Extensão afetada (metros)	
Tipo de ocorrência relatada	Derrocada Outros
Descrição da ocorrência	Árvores caídas no leito da linha de água.
Gravidade	Pouco grave - Situação pontual, sem riscos imediatos
Titularidade do(s) terreno(s)	

REGISTO FOTOGRÁFICO





IDENTIFICAÇÃO DAS CAUSAS E POSSÍVEIS SOLUÇÕES

CAUSAS

Descrição das possíveis causas das ocorrências Causas naturais.

SOLUÇÕES

Tipo de intervenção Corte de material arbóreo

Local a intervir Leito

Descrição geral das propostas de intervenção

Dimensões

Ação/intervenção	Comprimento (metros)	Largura (m)	Altura (m)	Área (m2)

Prioridade/Urgência Pouco urgente - Risco menor, sem necessidade de resposta imediata

RESPONSABILIDADES

Tipo de entidade(s) responsável(eis) SRAAC

Responsáveis pela resolução	

ORÇAMENTO

Existe orçamento para a intervenção?	Não

GOVERNO DOS AÇORES | Secretaria Regional do Ambiente e Ação Climática

Registo de ocorrências em ribeiras 2025

Referência	**RERA/2025/100**
Submetida	11-04-2025 16:16 por Utilizador

1. IDENTIFICAÇÃO
Identificação do serviço e responsáveis pelo relatório da(s) ocorrência(s)

Tipo de registo	Vistoria periódica
Serviço	Serviço de Ambiente e Ação Climática de São Miguel

Identificação do(s) observador(es)

Nome	Categoria
David Teves	VN
Raúl Amaral	VN

2. LOCALIZAÇÃO

IDENTIFICAÇÃO DO LOCAL

Freguesia	Lomba da Maia
Concelho	Ribeira Grande
Ilha	São Miguel
Mapa	rib da faia.jpg
Nome(s) da ribeira	Ribeira da Faia
Extensão da ribeira avaliada	Troço extenso (mais de 150 metros)
Data das ocorrências	2025-04-09
Coordenadas gerais do troço avaliado	
Coordenadas X/M - jusante	643473
Coordenadas Y/P - jusante	4188217
Coordenadas X/M - montante	644442
Coordenadas Y/P - montante	4186522

3. DESCRIÇÃO - Observações e propostas de resolução

ESTADO GERAL DE MANUTENÇÃO E ESCOAMENTO DA RIBEIRA

Existem ocorrências a relatar

OCORRÊNCIA 1

Coordenadas da ocorrência

Coordenadas X/M	643574
Coordenadas Y/P	4188131
Extensão afetada (metros)	
Tipo de ocorrência relatada	Derrocada Outros
Descrição da ocorrência	Árvores caídas no leito da linha de água.
Gravidade	Pouco grave - Situação pontual, sem riscos imediatos
Titularidade do(s) terreno(s)	

REGISTO FOTOGRÁFICO



IDENTIFICAÇÃO DAS CAUSAS E POSSÍVEIS SOLUÇÕES

CAUSAS

Descrição das possíveis causas das ocorrências Causas naturais.

SOLUÇÕES

Tipo de intervenção Corte de material arbóreo

Local a intervir Leito

Descrição geral das propostas de intervenção

Dimensões

Ação/intervenção	Comprimento (metros)	Largura (m)	Altura (m)	Área (m2)

Prioridade/Urgência Pouco urgente - Risco menor, sem necessidade de resposta imediata

RESPONSABILIDADES

Tipo de entidade(s) SRAAC

responsável(eis)	
Responsáveis pela resolução	

ORÇAMENTO

Existe orçamento para a intervenção?	Não

OCORRÊNCIA 2

Coordenadas da ocorrência

Coordenadas X/M	644170
Coordenadas Y/P	4187314
Extensão afetada (metros)	
Tipo de ocorrência relatada	Derrocada Outros
Descrição da ocorrência	Árvores caídas no leito da linha de água.
Gravidade	Pouco grave - Situação pontual, sem riscos imediatos
Titularidade do(s) terreno(s)	

REGISTO FOTOGRÁFICO



IDENTIFICAÇÃO DAS CAUSAS E POSSÍVEIS SOLUÇÕES

CAUSAS

Descrição das possíveis causas das ocorrências Causas naturais.

SOLUÇÕES

Tipo de intervenção Corte de material arbóreo

Local a intervir Leito

Descrição geral das propostas de intervenção

Dimensões

Ação/intervenção	Comprimento (metros)	Largura (m)	Altura (m)	Área (m2)

Prioridade/Urgência Pouco urgente - Risco menor, sem necessidade de resposta imediata

RESPONSABILIDADES

Tipo de entidade(s) SRAAC

responsável(eis)	
Responsáveis pela resolução	

ORÇAMENTO

Existe orçamento para a intervenção?	Não

OCORRÊNCIA 3

Coordenadas da ocorrência

Coordenadas X/M	644177
Coordenadas Y/P	4186989
Extensão afetada (metros)	
Tipo de ocorrência relatada	Outros
Descrição da ocorrência	Árvores caídas no leito da linha água.
Gravidade	Pouco grave - Situação pontual, sem riscos imediatos
Titularidade do(s) terreno(s)	

REGISTO FOTOGRÁFICO





IDENTIFICAÇÃO DAS CAUSAS E POSSÍVEIS SOLUÇÕES

CAUSAS

Descrição das possíveis causas das ocorrências Causas naturais.

SOLUÇÕES

Tipo de intervenção Corte de material arbóreo

Local a intervir Leito

Descrição geral das propostas de intervenção

Dimensões

Ação/intervenção	Comprimento (metros)	Largura (m)	Altura (m)	Área (m2)

Prioridade/Urgência Pouco urgente - Risco menor, sem necessidade de resposta imediata

RESPONSABILIDADES

Tipo de entidade(s) responsável(eis) SRAAC

Responsáveis pela resolução	

ORÇAMENTO

Existe orçamento para a intervenção?	Não

GOVERNO DOS AÇORES | Secretaria Regional do Ambiente e Ação Climática

Registo de ocorrências em ribeiras 2025

Referência	**RERA/2025/101**
Submetida	11-04-2025 16:30 por Utilizador

1. IDENTIFICAÇÃO
Identificação do serviço e responsáveis pelo relatório da(s) ocorrência(s)

Tipo de registo	Vistoria periódica
Serviço	Serviço de Ambiente e Ação Climática de São Miguel

Identificação do(s) observador(es)

Nome	Categoria
David Teves	VN
Raúl Amaral	VN

2. LOCALIZAÇÃO

IDENTIFICAÇÃO DO LOCAL

Freguesia	Maia
Concelho	Ribeira Grande
Ilha	São Miguel
Mapa	rib pedra queimada.jpg
Nome(s) da ribeira	Grota da Pedra Queimada
Extensão da ribeira avaliada	Troço extenso (mais de 150 metros)
Data das ocorrências	2025-04-09
Coordenadas gerais do troço avaliado	
Coordenadas X/M - jusante	641754
Coordenadas Y/P - jusante	4188300
Coordenadas X/M - montante	642108
Coordenadas Y/P - montante	4187127

3. DESCRIÇÃO - Observações e propostas de resolução

ESTADO GERAL DE MANUTENÇÃO E ESCOAMENTO DA RIBEIRA

Existem ocorrências a relatar

OCORRÊNCIA 1

Coordenadas da ocorrência

Coordenadas X/M	641940
Coordenadas Y/P	4187509
Extensão afetada (metros)	200
Tipo de ocorrência relatada	Outros
Descrição da ocorrência	Toda a linha de água necessita de limpeza em ambas as margens. Desde a estrada regional até ao ponto acima referido.
Gravidade	Pouco grave - Situação pontual, sem riscos imediatos
Titularidade do(s) terreno(s)	

REGISTO FOTOGRÁFICO









IDENTIFICAÇÃO DAS CAUSAS E POSSÍVEIS SOLUÇÕES

CAUSAS

Descrição das possíveis causas das ocorrências Causas naturais.

SOLUÇÕES

Tipo de intervenção Limpeza de vegetação

Local a intervir Margem direita
Margem esquerda
Leito

Descrição geral das propostas de intervenção

Dimensões

Ação/intervenção	Comprimento (metros)	Largura (m)	Altura (m)	Área (m2)

Prioridade/Urgência Pouco urgente - Risco menor, sem necessidade de resposta imediata

RESPONSABILIDADES

Tipo de entidade(s) responsável(eis) Proprietários
SRAAC

Responsáveis pela resolução	

ORÇAMENTO

Existe orçamento para a intervenção?	Não

GOVERNO DOS AÇORES | Secretaria Regional do Ambiente e Ação Climática

Registo de ocorrências em ribeiras 2025

Referência	**RERA/2025/102**
Submetida	11-04-2025 16:55 por Utilizador

1. IDENTIFICAÇÃO
Identificação do serviço e responsáveis pelo relatório da(s) ocorrência(s)

Tipo de registo	Vistoria periódica
Serviço	Serviço de Ambiente e Ação Climática de São Miguel

Identificação do(s) observador(es)

Nome	Categoria
David Teves	VN
Raúl Amaral	VN

2. LOCALIZAÇÃO

IDENTIFICAÇÃO DO LOCAL

Freguesia	Maia
Concelho	Ribeira Grande
Ilha	São Miguel
Mapa	ribdo foleiro.jpg
Nome(s) da ribeira	Ribeira da Faleira
Extensão da ribeira avaliada	Troço extenso (mais de 150 metros)
Data das ocorrências	2025-04-10
Coordenadas gerais do troço avaliado	
Coordenadas X/M - jusante	643001
Coordenadas Y/P - jusante	4187965
Coordenadas X/M - montante	642637
Coordenadas Y/P - montante	4185264

3. DESCRIÇÃO - Observações e propostas de resolução

ESTADO GERAL DE MANUTENÇÃO E ESCOAMENTO DA RIBEIRA

Existem ocorrências a relatar

OCORRÊNCIA 1

Coordenadas da ocorrência

Coordenadas X/M	643013
Coordenadas Y/P	4187556
Extensão afetada (metros)	
Tipo de ocorrência relatada	Derrocada Outros
Descrição da ocorrência	Árvores caídas no leito da linha de água.
Gravidade	Pouco grave - Situação pontual, sem riscos imediatos
Titularidade do(s) terreno(s)	

REGISTO FOTOGRÁFICO



IDENTIFICAÇÃO DAS CAUSAS E POSSÍVEIS SOLUÇÕES

CAUSAS

Descrição das possíveis causas das ocorrências Causas naturais

SOLUÇÕES

Tipo de intervenção Corte de material arbóreo

Local a intervir Leito

Descrição geral das propostas de intervenção

Dimensões

Ação/intervenção	Comprimento (metros)	Largura (m)	Altura (m)	Área (m2)

Prioridade/Urgência Pouco urgente - Risco menor, sem necessidade de resposta imediata

RESPONSABILIDADES

Tipo de entidade(s) SRAAC

responsável(eis)	
Responsáveis pela resolução	

ORÇAMENTO

Existe orçamento para a intervenção?	Não

OCORRÊNCIA 2

Coordenadas da ocorrência

Coordenadas X/M	643051
Coordenadas Y/P	4187348
Extensão afetada (metros)	
Tipo de ocorrência relatada	Derrocada Outros
Descrição da ocorrência	Árvores caídas no leito da linha de água.
Gravidade	Pouco grave - Situação pontual, sem riscos imediatos
Titularidade do(s) terreno(s)	

REGISTO FOTOGRÁFICO





IDENTIFICAÇÃO DAS CAUSAS E POSSÍVEIS SOLUÇÕES

CAUSAS

Descrição das possíveis causas das ocorrências Causas naturais

SOLUÇÕES

Tipo de intervenção Corte de material arbóreo

Local a intervir Leito

Descrição geral das propostas de intervenção

Dimensões

Ação/intervenção	Comprimento (metros)	Largura (m)	Altura (m)	Área (m2)

Prioridade/Urgência Pouco urgente - Risco menor, sem necessidade de resposta imediata

RESPONSABILIDADES

Tipo de entidade(s) responsável(eis) SRAAC

Responsáveis pela resolução	

ORÇAMENTO

Existe orçamento para a intervenção?	Não

OCORRÊNCIA 3

Coordenadas da ocorrência

Coordenadas X/M	642756
Coordenadas Y/P	4186816
Extensão afetada (metros)	
Tipo de ocorrência relatada	Derrocada Outros
Descrição da ocorrência	Árvores caídas no leito da linha de água.
Gravidade	Pouco grave - Situação pontual, sem riscos imediatos
Titularidade do(s) terreno(s)	

REGISTO FOTOGRÁFICO



IDENTIFICAÇÃO DAS CAUSAS E POSSÍVEIS SOLUÇÕES

CAUSAS

Descrição das possíveis causas das ocorrências Causas naturais

SOLUÇÕES

Tipo de intervenção Corte de material arbóreo

Local a intervir Leito

Descrição geral das propostas de intervenção

Dimensões

Ação/intervenção	Comprimento (metros)	Largura (m)	Altura (m)	Área (m2)

Prioridade/Urgência Pouco urgente - Risco menor, sem necessidade de resposta imediata

RESPONSABILIDADES

Tipo de entidade(s) responsável(eis) SRAAC

Responsáveis pela resolução

ORÇAMENTO

Existe orçamento para a intervenção? Não

OCORRÊNCIA 4

Coordenadas da ocorrência

Coordenadas X/M 642778

Coordenadas Y/P 4186705

Extensão afetada (metros)

Tipo de ocorrência relatada Derrocada
Outros

Descrição da ocorrência Árvore caída no leito da linha de água

Gravidade Pouco grave - Situação pontual, sem riscos imediatos

Titularidade do(s) terreno(s)

REGISTO FOTOGRÁFICO



IDENTIFICAÇÃO DAS CAUSAS E POSSÍVEIS SOLUÇÕES

CAUSAS

Descrição das possíveis causas das ocorrências Causas naturais

SOLUÇÕES

Tipo de intervenção Corte de material arbóreo

Local a intervir Leito

Descrição geral das propostas de intervenção

Dimensões

Ação/intervenção	Comprimento (metros)	Largura (m)	Altura (m)	Área (m2)

Prioridade/Urgência Pouco urgente - Risco menor, sem necessidade de resposta imediata

RESPONSABILIDADES

Tipo de entidade(s) SRAAC

responsável(eis)	
Responsáveis pela resolução	

ORÇAMENTO

Existe orçamento para a intervenção?	Não

GOVERNO DOS AÇORES | Secretaria Regional do Ambiente e Ação Climática

Registo de ocorrências em ribeiras 2025

Referência	**RERA/2025/103**
Submetida	15-04-2025 09:18 por David MD. Teves

1. IDENTIFICAÇÃO
Identificação do serviço e responsáveis pelo relatório da(s) ocorrência(s)

Tipo de registo	Vistoria periódica
Serviço	Serviço de Ambiente e Ação Climática de São Miguel

Identificação do(s) observador(es)

Nome	Categoria
David Teves	VN
Raúl Amaral	VN

2. LOCALIZAÇÃO

IDENTIFICAÇÃO DO LOCAL

Freguesia	Maia
Concelho	Ribeira Grande
Ilha	São Miguel
Mapa	Grota de sao pedro - Maia.jpg
Nome(s) da ribeira	Grota de São Pedro
Extensão da ribeira avaliada	Troço extenso (mais de 150 metros)
Data das ocorrências	2025-04-10
Coordenadas gerais do troço avaliado	
Coordenadas X/M - jusante	641260
Coordenadas Y/P - jusante	4188072
Coordenadas X/M - montante	641153
Coordenadas Y/P - montante	4187546

3. DESCRIÇÃO - Observações e propostas de resolução

ESTADO GERAL DE MANUTENÇÃO E ESCOAMENTO DA RIBEIRA

Existem ocorrências a relatar

OCORRÊNCIA 1

Coordenadas da ocorrência

Coordenadas X/M	641222
Coordenadas Y/P	4188004
Extensão afetada (metros)	
Tipo de ocorrência relatada	Outros
Descrição da ocorrência	A linha de água necessita de limpeza de vegetação em quase toda a sua extensão.
Gravidade	Pouco grave - Situação pontual, sem riscos imediatos
Titularidade do(s) terreno(s)	

REGISTO FOTOGRÁFICO





IDENTIFICAÇÃO DAS CAUSAS E POSSÍVEIS SOLUÇÕES

CAUSAS

Descrição das possíveis causas das ocorrências Causas naturais

SOLUÇÕES

Tipo de intervenção Limpeza de vegetação

Local a intervir Margem direita
Margem esquerda

Descrição geral das propostas de intervenção

Dimensões

Ação/intervenção	Comprimento (metros)	Largura (m)	Altura (m)	Área (m2)

Prioridade/Urgência Pouco urgente - Risco menor, sem necessidade de resposta imediata

RESPONSABILIDADES

Tipo de entidade(s) responsável(eis)	Proprietários SRAAC
Responsáveis pela resolução	

ORÇAMENTO

Existe orçamento para a intervenção?	Não

GOVERNO DOS AÇORES | Secretaria Regional do Ambiente e Ação Climática

Registo de ocorrências em ribeiras 2025

Referência	**RERA/2025/104**
Submetida	15-04-2025 12:08 por Luis MS. Cravinho

1. IDENTIFICAÇÃO
Identificação do serviço e responsáveis pelo relatório da(s) ocorrência(s)

Tipo de registo	Reclamação
Serviço	Serviço de Ambiente e Ação Climática das Flores

Identificação do(s) observador(es)

Nome	Categoria
Luís Cravinho	VN
Catia Estacio	VN

2. LOCALIZAÇÃO

IDENTIFICAÇÃO DO LOCAL

Freguesia	Fazenda
Concelho	Lajes das Flores
Ilha	Flores
Mapa	Captura de ecrã 2025-04-15 114830.png
Nome(s) da ribeira	Ribeira da Chamorra
Extensão da ribeira avaliada	Pequeno troço (entre 30 e 150 metros)
Data das ocorrências	2025-04-11
Coordenadas gerais do troço avaliado	
Coordenadas X/M - jusante	658154
Coordenadas Y/P - jusante	4361907
Coordenadas X/M - montante	658069
Coordenadas Y/P - montante	4362044

3. DESCRIÇÃO - Observações e propostas de resolução

ESTADO GERAL DE MANUTENÇÃO E ESCOAMENTO DA RIBEIRA

Existem ocorrências a relatar

OCORRÊNCIA 1

Coordenadas da ocorrência

Coordenadas X/M	658 12
Coordenadas Y/P	4 361 9
Extensão afetada (metros)	20
Tipo de ocorrência relatada	Instabilidade de talude natural Instabilidade de infraestrutura Assoreamento/Obstrução
Descrição da ocorrência	Com o aumento do caudal da ribeira, após a passagem hidráulica, ocorreu a erosão das pedras do leito e do muro da margem.
Gravidade	Grave - Pessoas e bens em risco iminente
Titularidade do(s) terreno(s)	Município, proprietários

REGISTO FOTOGRÁFICO









IDENTIFICAÇÃO DAS CAUSAS E POSSÍVEIS SOLUÇÕES

CAUSAS

Descrição das possíveis causas das ocorrências	erosão continua do leito e margens irregular

SOLUÇÕES

Tipo de intervenção	Reforço de muro
Local a intervir	Margem direita Margem esquerda Leito

Descrição geral das propostas de intervenção	Reforço do muros em pedra seca com betão, bem como betonagem no leito

Dimensões

Ação/intervenção	Comprimento (metros)	Largura (m)	Altura (m)	Área (m2)

Prioridade/Urgência	Médio - Gravidade moderada, resposta a médio prazo

RESPONSABILIDADES

Tipo de entidade(s) responsável(eis)	Proprietários Município Rede viária
Responsáveis pela resolução	Município

ORÇAMENTO

Existe orçamento para a intervenção?	Não

OCORRÊNCIA 2

Coordenadas da ocorrência

Coordenadas X/M	658105
Coordenadas Y/P	4361972
Extensão afetada (metros)	150
Tipo de ocorrência relatada	Instabilidade de talude natural Outros
Descrição da ocorrência	falta de limpeza de vegetação, melhoramento da estrutura(leito e margens) de ribeira,
Gravidade	Médio - Gravidade moderada, necessidade de ação preventiva
Titularidade do(s) terreno(s)	Município, proprietários

REGISTO FOTOGRÁFICO









IDENTIFICAÇÃO DAS CAUSAS E POSSÍVEIS SOLUÇÕES

CAUSAS

Descrição das possíveis causas das ocorrências

Falta de limpeza de vegetação

SOLUÇÕES

Tipo de intervenção

Limpeza de vegetação

Local a intervir

Margem direita
Margem esquerda
Leito

Descrição geral das propostas de intervenção

corte e limpeza de vegetação, reforço dos estruturar do ribeira, leito e margens e pedras seca

Dimensões

Ação/intervenção	Comprimento (metros)	Largura (m)	Altura (m)	Área (m2)

Prioridade/Urgência

Médio - Gravidade moderada, resposta a médio prazo

RESPONSABILIDADES

Tipo de entidade(s) responsável(eis)

Proprietários
Município

Responsáveis pela resolução

Município

ORÇAMENTO

Existe orçamento para a intervenção?

Não

GOVERNO DOS AÇORES | Secretaria Regional do Ambiente e Ação Climática

Registo de ocorrências em ribeiras 2025

Referência	**RERA/2025/105**
Submetida	15-04-2025 15:21 por David MD. Teves

1. IDENTIFICAÇÃO
Identificação do serviço e responsáveis pelo relatório da(s) ocorrência(s)

Tipo de registo	Vistoria periódica
Serviço	Serviço de Ambiente e Ação Climática de São Miguel

Identificação do(s) observador(es)

Nome	Categoria
David Teves	VN
Raúl Amaral	VN

2. LOCALIZAÇÃO

IDENTIFICAÇÃO DO LOCAL

Freguesia	Maia
Concelho	Ribeira Grande
Ilha	São Miguel
Mapa	Ribeira da cruz.jpg
Nome(s) da ribeira	Ribeira da Cruz
Extensão da ribeira avaliada	Troço extenso (mais de 150 metros)
Data das ocorrências	2025-04-10
Coordenadas gerais do troço avaliado	
Coordenadas X/M - jusante	640946
Coordenadas Y/P - jusante	4187886
Coordenadas X/M - montante	641952
Coordenadas Y/P - montante	4186501

3. DESCRIÇÃO - Observações e propostas de resolução

ESTADO GERAL DE MANUTENÇÃO E ESCOAMENTO DA RIBEIRA

Existem ocorrências a relatar

OCORRÊNCIA 1

Coordenadas da ocorrência

Coordenadas X/M	641662
Coordenadas Y/P	4186890
Extensão afetada (metros)	
Tipo de ocorrência relatada	Outros
Descrição da ocorrência	Árvore caída no leito da linha de água
Gravidade	Pouco grave - Situação pontual, sem riscos imediatos
Titularidade do(s) terreno(s)	

REGISTO FOTOGRÁFICO





IDENTIFICAÇÃO DAS CAUSAS E POSSÍVEIS SOLUÇÕES

CAUSAS

Descrição das possíveis causas das ocorrências Causas naturais

SOLUÇÕES

Tipo de intervenção Corte de material arbóreo

Local a intervir Leito

Descrição geral das propostas de intervenção

Dimensões

Ação/intervenção	Comprimento (metros)	Largura (m)	Altura (m)	Área (m2)

Prioridade/Urgência Pouco urgente - Risco menor, sem necessidade de resposta imediata

RESPONSABILIDADES

Tipo de entidade(s) responsável(eis) SRAAC

Responsáveis pela resolução	

ORÇAMENTO

Existe orçamento para a intervenção?	

OCORRÊNCIA 2

Coordenadas da ocorrência

Coordenadas X/M	641784
Coordenadas Y/P	4186667
Extensão afetada (metros)	
Tipo de ocorrência relatada	Derrocada
Descrição da ocorrência	Árvore caída no leito da linha de água
Gravidade	Pouco grave - Situação pontual, sem riscos imediatos
Titularidade do(s) terreno(s)	

REGISTO FOTOGRÁFICO



IDENTIFICAÇÃO DAS CAUSAS E POSSÍVEIS SOLUÇÕES

CAUSAS

Descrição das possíveis causas das ocorrências Causas naturais

SOLUÇÕES

Tipo de intervenção

Local a intervir Leito

Descrição geral das propostas de intervenção

Dimensões

Ação/intervenção	Comprimento (metros)	Largura (m)	Altura (m)	Área (m2)

Prioridade/Urgência Pouco urgente - Risco menor, sem necessidade de resposta imediata

RESPONSABILIDADES

Tipo de entidade(s) responsável(eis) SRAAC

Responsáveis pela resolução

ORÇAMENTO

Existe orçamento para a intervenção? Não

GOVERNO DOS AÇORES | Secretaria Regional do Ambiente e Ação Climática

Registo de ocorrências em ribeiras 2025

Referência	**RERA/2025/106**
Submetida	15-04-2025 15:25 por David MD. Teves

1. IDENTIFICAÇÃO
Identificação do serviço e responsáveis pelo relatório da(s) ocorrência(s)

Tipo de registo	Vistoria periódica
Serviço	Serviço de Ambiente e Ação Climática de São Miguel

Identificação do(s) observador(es)

Nome	Categoria
David Teves	VN
Raúl Amaral	VN

2. LOCALIZAÇÃO

IDENTIFICAÇÃO DO LOCAL

Freguesia	Maia
Concelho	Ribeira Grande
Ilha	São Miguel
Mapa	ribe cafua.jpg
Nome(s) da ribeira	Ribeira da Cafua
Extensão da ribeira avaliada	Troço extenso (mais de 150 metros)
Data das ocorrências	2025-04-10
Coordenadas gerais do troço avaliado	
Coordenadas X/M - jusante	640776
Coordenadas Y/P - jusante	4187852
Coordenadas X/M - montante	641105
Coordenadas Y/P - montante	4186247

3. DESCRIÇÃO - Observações e propostas de resolução

ESTADO GERAL DE MANUTENÇÃO E ESCOAMENTO DA RIBEIRA

Existem ocorrências a relatar

OCORRÊNCIA 1

Coordenadas da ocorrência

Coordenadas X/M	640804
Coordenadas Y/P	4186648
Extensão afetada (metros)	
Tipo de ocorrência relatada	Outros
Descrição da ocorrência	Árvore cáida no leito da linha de água.
Gravidade	Pouco grave - Situação pontual, sem riscos imediatos
Titularidade do(s) terreno(s)	

REGISTO FOTOGRÁFICO



IDENTIFICAÇÃO DAS CAUSAS E POSSÍVEIS SOLUÇÕES

CAUSAS

Descrição das possíveis causas das ocorrências Causas naturais

SOLUÇÕES

Tipo de intervenção Corte de material arbóreo

Local a intervir Leito

Descrição geral das propostas de intervenção

Dimensões

Ação/intervenção	Comprimento (metros)	Largura (m)	Altura (m)	Área (m2)

Prioridade/Urgência Pouco urgente - Risco menor, sem necessidade de resposta imediata

RESPONSABILIDADES

Tipo de entidade(s) SRAAC

responsável(eis)	
Responsáveis pela resolução	

ORÇAMENTO

Existe orçamento para a intervenção?	Não

GOVERNO DOS AÇORES | Secretaria Regional do Ambiente e Ação Climática

Registo de ocorrências em ribeiras 2025

Referência	**RERA/2025/107**
Submetida	15-04-2025 15:37 por David MD. Teves

1. IDENTIFICAÇÃO
Identificação do serviço e responsáveis pelo relatório da(s) ocorrência(s)

Tipo de registo	Vistoria periódica
Serviço	Serviço de Ambiente e Ação Climática de São Miguel

Identificação do(s) observador(es)

Nome	Categoria
David Teves	VN
Raúl Amaral	VN

2. LOCALIZAÇÃO

IDENTIFICAÇÃO DO LOCAL

Freguesia	Maia
Concelho	Ribeira Grande
Ilha	São Miguel
Mapa	grota Santo António.jpg
Nome(s) da ribeira	Grota de Santo António
Extensão da ribeira avaliada	Troço extenso (mais de 150 metros)
Data das ocorrências	2025-04-14
Coordenadas gerais do troço avaliado	
Coordenadas X/M - jusante	641768
Coordenadas Y/P - jusante	4188309
Coordenadas X/M - montante	642249
Coordenadas Y/P - montante	4187530

3. DESCRIÇÃO - Observações e propostas de resolução

ESTADO GERAL DE MANUTENÇÃO E ESCOAMENTO DA RIBEIRA

Existem ocorrências a relatar

OCORRÊNCIA 1

Coordenadas da ocorrência

Coordenadas X/M	642228
Coordenadas Y/P	4187570
Extensão afetada (metros)	
Tipo de ocorrência relatada	Outros
Descrição da ocorrência	A linha de água necessita de limpeza em toda a sua extensão desde a coordenada acima referida até á coordenada 641942 ; 4188054
Gravidade	Pouco grave - Situação pontual, sem riscos imediatos
Titularidade do(s) terreno(s)	

REGISTO FOTOGRÁFICO









IDENTIFICAÇÃO DAS CAUSAS E POSSÍVEIS SOLUÇÕES

CAUSAS

Descrição das possíveis causas das ocorrências
Causas naturais

SOLUÇÕES

Tipo de intervenção
Limpeza de vegetação

Local a intervir
Margem direita
Margem esquerda

Descrição geral das propostas de intervenção

Dimensões

Ação/intervenção	Comprimento (metros)	Largura (m)	Altura (m)	Área (m2)

Prioridade/Urgência
Pouco urgente - Risco menor, sem necessidade de resposta imediata

RESPONSABILIDADES

Tipo de entidade(s) responsável(eis)
Proprietários
SRAAC

Responsáveis pela resolução	

ORÇAMENTO

Existe orçamento para a intervenção?	Não

GOVERNO DOS AÇORES | Secretaria Regional do Ambiente e Ação Climática

Registo de ocorrências em ribeiras 2025

Referência	**RERA/2025/108**
Submetida	15-04-2025 15:44 por David MD. Teves

1. IDENTIFICAÇÃO
Identificação do serviço e responsáveis pelo relatório da(s) ocorrência(s)

Tipo de registo	Vistoria periódica
Serviço	Serviço de Ambiente e Ação Climática de São Miguel

Identificação do(s) observador(es)

Nome	Categoria
David Teves	VN
Raúl Amaral	VN

2. LOCALIZAÇÃO

IDENTIFICAÇÃO DO LOCAL

Freguesia	Maia
Concelho	Ribeira Grande
Ilha	São Miguel
Mapa	rib da laginha.jpg
Nome(s) da ribeira	Grota da Laginha
Extensão da ribeira avaliada	Troço extenso (mais de 150 metros)
Data das ocorrências	2025-04-14
Coordenadas gerais do troço avaliado	
Coordenadas X/M - jusante	642041
Coordenadas Y/P - jusante	4188376
Coordenadas X/M - montante	642411
Coordenadas Y/P - montante	4187507

3. DESCRIÇÃO - Observações e propostas de resolução

ESTADO GERAL DE MANUTENÇÃO E ESCOAMENTO DA RIBEIRA

Existem ocorrências a relatar

OCORRÊNCIA 1

Coordenadas da ocorrência

Coordenadas X/M	642347
Coordenadas Y/P	4187690
Extensão afetada (metros)	
Tipo de ocorrência relatada	Outros
Descrição da ocorrência	Necessita de limpeza em toda a sua extensão. Sendo que as coordenadas acima indicadas são referentes á primeira imagem.
Gravidade	Pouco grave - Situação pontual, sem riscos imediatos
Titularidade do(s) terreno(s)	

REGISTO FOTOGRÁFICO







IDENTIFICAÇÃO DAS CAUSAS E POSSÍVEIS SOLUÇÕES

CAUSAS

Descrição das possíveis causas das ocorrências

Causas naturais

SOLUÇÕES

Tipo de intervenção

Limpeza de vegetação

Local a intervir

Margem direita
Margem esquerda
Leito

Descrição geral das propostas de intervenção

Dimensões

Ação/intervenção	Comprimento (metros)	Largura (m)	Altura (m)	Área (m2)

Prioridade/Urgência

Pouco urgente - Risco menor, sem necessidade de resposta imediata

RESPONSABILIDADES

Tipo de entidade(s) responsável(eis)	Proprietários SRAAC
Responsáveis pela resolução	

ORÇAMENTO

Existe orçamento para a intervenção?	Não

GOVERNO DOS AÇORES | Secretaria Regional do Ambiente e Ação Climática

Registo de ocorrências em ribeiras 2025

Referência	**RERA/2025/109**
Submetida	16-04-2025 15:09 por David MD. Teves

1. IDENTIFICAÇÃO
Identificação do serviço e responsáveis pelo relatório da(s) ocorrência(s)

Tipo de registo	Vistoria periódica
Serviço	Serviço de Ambiente e Ação Climática de São Miguel

Identificação do(s) observador(es)

Nome	Categoria
David Teves	VN
Raúl Amaral	VN

2. LOCALIZAÇÃO

IDENTIFICAÇÃO DO LOCAL

Freguesia	Lomba da Maia
Concelho	Ribeira Grande
Ilha	São Miguel
Mapa	rib do salto.jpg
Nome(s) da ribeira	Ribeira do Salto
Extensão da ribeira avaliada	Troço extenso (mais de 150 metros)
Data das ocorrências	2025-04-14
Coordenadas gerais do troço avaliado	
Coordenadas X/M - jusante	644482
Coordenadas Y/P - jusante	4188027
Coordenadas X/M - montante	645126
Coordenadas Y/P - montante	4187007

3. DESCRIÇÃO - Observações e propostas de resolução

ESTADO GERAL DE MANUTENÇÃO E ESCOAMENTO DA RIBEIRA

Existem ocorrências a relatar

OCORRÊNCIA 1

Coordenadas da ocorrência

Coordenadas X/M	645125
Coordenadas Y/P	4187021
Extensão afetada (metros)	
Tipo de ocorrência relatada	Derrocada Outros
Descrição da ocorrência	Árvores caídas no leito da linha de água.
Gravidade	Pouco grave - Situação pontual, sem riscos imediatos
Titularidade do(s) terreno(s)	

REGISTO FOTOGRÁFICO



IDENTIFICAÇÃO DAS CAUSAS E POSSÍVEIS SOLUÇÕES

CAUSAS

Descrição das possíveis causas das ocorrências Causas naturais.

SOLUÇÕES

Tipo de intervenção Corte de material arbóreo

Local a intervir Leito

Descrição geral das propostas de intervenção

Dimensões

Ação/intervenção	Comprimento (metros)	Largura (m)	Altura (m)	Área (m2)

Prioridade/Urgência Pouco urgente - Risco menor, sem necessidade de resposta imediata

RESPONSABILIDADES

Tipo de entidade(s) SRAAC

responsável(eis)	
Responsáveis pela resolução	

ORÇAMENTO

Existe orçamento para a intervenção?	Não

OCORRÊNCIA 2

Coordenadas da ocorrência

Coordenadas X/M	645054
Coordenadas Y/P	4187133
Extensão afetada (metros)	
Tipo de ocorrência relatada	Derrocada Outros
Descrição da ocorrência	Árvore caída no leito da linha de água.
Gravidade	Pouco grave - Situação pontual, sem riscos imediatos
Titularidade do(s) terreno(s)	

REGISTO FOTOGRÁFICO



IDENTIFICAÇÃO DAS CAUSAS E POSSÍVEIS SOLUÇÕES

CAUSAS

Descrição das possíveis causas das ocorrências Causas naturais

SOLUÇÕES

Tipo de intervenção Corte de material arbóreo

Local a intervir Leito

Descrição geral das propostas de intervenção

Dimensões

Ação/intervenção	Comprimento (metros)	Largura (m)	Altura (m)	Área (m2)

Prioridade/Urgência Pouco urgente - Risco menor, sem necessidade de resposta imediata

RESPONSABILIDADES

Tipo de entidade(s) SRAAC

responsável(eis)	
Responsáveis pela resolução	

ORÇAMENTO

Existe orçamento para a intervenção?	Não

OCORRÊNCIA 3

Coordenadas da ocorrência

Coordenadas X/M	644832
Coordenadas Y/P	4187368
Extensão afetada (metros)	
Tipo de ocorrência relatada	Derrocada Outros
Descrição da ocorrência	Árvore caída no leito da linha de água.
Gravidade	Pouco grave - Situação pontual, sem riscos imediatos
Titularidade do(s) terreno(s)	

REGISTO FOTOGRÁFICO



IDENTIFICAÇÃO DAS CAUSAS E POSSÍVEIS SOLUÇÕES

CAUSAS

Descrição das possíveis causas das ocorrências Causas naturais

SOLUÇÕES

Tipo de intervenção Corte de material arbóreo

Local a intervir Leito

Descrição geral das propostas de intervenção

Dimensões

Ação/intervenção	Comprimento (metros)	Largura (m)	Altura (m)	Área (m2)

Prioridade/Urgência Pouco urgente - Risco menor, sem necessidade de resposta imediata

RESPONSABILIDADES

Tipo de entidade(s) SRAAC

responsável(eis)	
Responsáveis pela resolução	

ORÇAMENTO

Existe orçamento para a intervenção?	Não

GOVERNO DOS AÇORES | Secretaria Regional do Ambiente e Ação Climática

Registo de ocorrências em ribeiras 2025

Referência	**RERA/2025/110**
Submetida	16-04-2025 15:24 por David MD. Teves

1. IDENTIFICAÇÃO
Identificação do serviço e responsáveis pelo relatório da(s) ocorrência(s)

Tipo de registo	Vistoria periódica
Serviço	Serviço de Ambiente e Ação Climática de São Miguel

Identificação do(s) observador(es)

Nome	Categoria
David Teves	VN
Raúl Amaral	VN

2. LOCALIZAÇÃO

IDENTIFICAÇÃO DO LOCAL

Freguesia	Lomba da Maia
Concelho	Ribeira Grande
Ilha	São Miguel
Mapa	rib carneiros.jpg
Nome(s) da ribeira	Ribeira dos Carneiros
Extensão da ribeira avaliada	Troço extenso (mais de 150 metros)
Data das ocorrências	2025-04-14
Coordenadas gerais do troço avaliado	
Coordenadas X/M - jusante	645605
Coordenadas Y/P - jusante	4188236
Coordenadas X/M - montante	645914
Coordenadas Y/P - montante	4187805

3. DESCRIÇÃO - Observações e propostas de resolução

ESTADO GERAL DE MANUTENÇÃO E ESCOAMENTO DA RIBEIRA

Existem ocorrências a relatar

OCORRÊNCIA 1

Coordenadas da ocorrência

Coordenadas X/M	645619
Coordenadas Y/P	4188237
Extensão afetada (metros)	
Tipo de ocorrência relatada	Derrocada Outros
Descrição da ocorrência	Árvore caída no leito da linha de água.
Gravidade	Pouco grave - Situação pontual, sem riscos imediatos
Titularidade do(s) terreno(s)	

REGISTO FOTOGRÁFICO



IDENTIFICAÇÃO DAS CAUSAS E POSSÍVEIS SOLUÇÕES

CAUSAS

Descrição das possíveis causas das ocorrências Causas naturais

SOLUÇÕES

Tipo de intervenção Corte de material arbóreo

Local a intervir Leito

Descrição geral das propostas de intervenção

Dimensões

Ação/intervenção	Comprimento (metros)	Largura (m)	Altura (m)	Área (m2)

Prioridade/Urgência Pouco urgente - Risco menor, sem necessidade de resposta imediata

RESPONSABILIDADES

Tipo de entidade(s) SRAAC

responsável(eis)	
Responsáveis pela resolução	

ORÇAMENTO

Existe orçamento para a intervenção?	Não

OCORRÊNCIA 2

Coordenadas da ocorrência

Coordenadas X/M	645684
Coordenadas Y/P	4188174
Extensão afetada (metros)	
Tipo de ocorrência relatada	Derrocada Outros
Descrição da ocorrência	Árvore caída no leito da linha água.
Gravidade	Pouco grave - Situação pontual, sem riscos imediatos
Titularidade do(s) terreno(s)	

REGISTO FOTOGRÁFICO



IDENTIFICAÇÃO DAS CAUSAS E POSSÍVEIS SOLUÇÕES

CAUSAS

Descrição das possíveis causas das ocorrências Causas naturais

SOLUÇÕES

Tipo de intervenção Corte de material arbóreo

Local a intervir Leito

Descrição geral das propostas de intervenção

Dimensões

Ação/intervenção	Comprimento (metros)	Largura (m)	Altura (m)	Área (m2)

Prioridade/Urgência Pouco urgente - Risco menor, sem necessidade de resposta imediata

RESPONSABILIDADES

Tipo de entidade(s) SRAAC

responsável(eis)	
Responsáveis pela resolução	

ORÇAMENTO

Existe orçamento para a intervenção?	Não

OCORRÊNCIA 3

Coordenadas da ocorrência

Coordenadas X/M	645746
Coordenadas Y/P	4188056
Extensão afetada (metros)	
Tipo de ocorrência relatada	Assoreamento/Obstrução
Descrição da ocorrência	Árvores caídas no leito da linha de água.
Gravidade	Pouco grave - Situação pontual, sem riscos imediatos
Titularidade do(s) terreno(s)	

REGISTO FOTOGRÁFICO



IDENTIFICAÇÃO DAS CAUSAS E POSSÍVEIS SOLUÇÕES

CAUSAS

Descrição das possíveis causas das ocorrências Causas naturais.

SOLUÇÕES

Tipo de intervenção Corte de material arbóreo

Local a intervir Leito

Descrição geral das propostas de intervenção

Dimensões

Ação/intervenção	Comprimento (metros)	Largura (m)	Altura (m)	Área (m2)

Prioridade/Urgência Pouco urgente - Risco menor, sem necessidade de resposta imediata

RESPONSABILIDADES

Tipo de entidade(s) SRAAC

responsável(eis)	
Responsáveis pela resolução	

ORÇAMENTO

Existe orçamento para a intervenção?	Não

OCORRÊNCIA 4

Coordenadas da ocorrência

Coordenadas X/M	645774
Coordenadas Y/P	4187922
Extensão afetada (metros)	
Tipo de ocorrência relatada	Assoreamento/Obstrução
Descrição da ocorrência	Árvores caídas no leito da linha de água.
Gravidade	Pouco grave - Situação pontual, sem riscos imediatos
Titularidade do(s) terreno(s)	

REGISTO FOTOGRÁFICO





IDENTIFICAÇÃO DAS CAUSAS E POSSÍVEIS SOLUÇÕES

CAUSAS

Descrição das possíveis causas das ocorrências Causas naturais.

SOLUÇÕES

Tipo de intervenção Corte de material arbóreo

Local a intervir Leito

Descrição geral das propostas de intervenção

Dimensões

Ação/intervenção	Comprimento (metros)	Largura (m)	Altura (m)	Área (m2)

Prioridade/Urgência Pouco urgente - Risco menor, sem necessidade de resposta imediata

RESPONSABILIDADES

Tipo de entidade(s) responsável(eis) SRAAC

Responsáveis pela resolução	

ORÇAMENTO

Existe orçamento para a intervenção?	Não

GOVERNO DOS AÇORES | Secretaria Regional do Ambiente e Ação Climática

Registo de ocorrências em ribeiras 2025

Referência	**RERA/2025/111**
Submetida	16-04-2025 15:37 por David MD. Teves

1. IDENTIFICAÇÃO
Identificação do serviço e responsáveis pelo relatório da(s) ocorrência(s)

Tipo de registo	Vistoria periódica
Serviço	Serviço de Ambiente e Ação Climática de São Miguel

Identificação do(s) observador(es)

Nome	Categoria
David Teves	VN
Raúl Amaral	VN

2. LOCALIZAÇÃO

IDENTIFICAÇÃO DO LOCAL

Freguesia	Achadinha
Concelho	Nordeste
Ilha	São Miguel
Mapa	ribeira do lenho.jpg
Nome(s) da ribeira	Ribeira do Lenho
Extensão da ribeira avaliada	Troço extenso (mais de 150 metros)
Data das ocorrências	2025-04-15
Coordenadas gerais do troço avaliado	
Coordenadas X/M - jusante	641420
Coordenadas Y/P - jusante	4189863
Coordenadas X/M - montante	651084
Coordenadas Y/P - montante	4189053

3. DESCRIÇÃO - Observações e propostas de resolução

ESTADO GERAL DE MANUTENÇÃO E ESCOAMENTO DA RIBEIRA

Existem ocorrências a relatar

OCORRÊNCIA 1

Coordenadas da ocorrência

Coordenadas X/M	651387
Coordenadas Y/P	4189803
Extensão afetada (metros)	
Tipo de ocorrência relatada	Derrocada Outros
Descrição da ocorrência	Árvore caída no leito da linha de água.
Gravidade	Pouco grave - Situação pontual, sem riscos imediatos
Titularidade do(s) terreno(s)	

REGISTO FOTOGRÁFICO



IDENTIFICAÇÃO DAS CAUSAS E POSSÍVEIS SOLUÇÕES

CAUSAS

Descrição das possíveis causas das ocorrências Causas naturais.

SOLUÇÕES

Tipo de intervenção Corte de material arbóreo

Local a intervir Leito

Descrição geral das propostas de intervenção

Dimensões

Ação/intervenção	Comprimento (metros)	Largura (m)	Altura (m)	Área (m2)

Prioridade/Urgência Pouco urgente - Risco menor, sem necessidade de resposta imediata

RESPONSABILIDADES

Tipo de entidade(s) SRAAC

responsável(eis)	
Responsáveis pela resolução	

ORÇAMENTO

Existe orçamento para a intervenção?	Não

OCORRÊNCIA 2

Coordenadas da ocorrência

Coordenadas X/M	651268
Coordenadas Y/P	4189692
Extensão afetada (metros)	
Tipo de ocorrência relatada	Assoreamento/Obstrução
Descrição da ocorrência	Árvores caídas no leito da linha de água.
Gravidade	Pouco grave - Situação pontual, sem riscos imediatos
Titularidade do(s) terreno(s)	

REGISTO FOTOGRÁFICO



IDENTIFICAÇÃO DAS CAUSAS E POSSÍVEIS SOLUÇÕES

CAUSAS

Descrição das possíveis causas das ocorrências Causas naturais.

SOLUÇÕES

Tipo de intervenção Corte de material arbóreo

Local a intervir Leito

Descrição geral das propostas de intervenção

Dimensões

Ação/intervenção	Comprimento (metros)	Largura (m)	Altura (m)	Área (m2)

Prioridade/Urgência Pouco urgente - Risco menor, sem necessidade de resposta imediata

RESPONSABILIDADES

Tipo de entidade(s) SRAAC

responsável(eis)	
Responsáveis pela resolução	

ORÇAMENTO

Existe orçamento para a intervenção?	Não

OCORRÊNCIA 3

Coordenadas da ocorrência

Coordenadas X/M	651135
Coordenadas Y/P	4189461
Extensão afetada (metros)	
Tipo de ocorrência relatada	Derrocada Outros
Descrição da ocorrência	Causas naturais
Gravidade	Pouco grave - Situação pontual, sem riscos imediatos
Titularidade do(s) terreno(s)	

REGISTO FOTOGRÁFICO





IDENTIFICAÇÃO DAS CAUSAS E POSSÍVEIS SOLUÇÕES

CAUSAS

Descrição das possíveis causas das ocorrências Causas naturais.

SOLUÇÕES

Tipo de intervenção Corte de material arbóreo

Local a intervir Leito

Descrição geral das propostas de intervenção

Dimensões

Ação/intervenção	Comprimento (metros)	Largura (m)	Altura (m)	Área (m2)

Prioridade/Urgência Pouco urgente - Risco menor, sem necessidade de resposta imediata

RESPONSABILIDADES

Tipo de entidade(s) responsável(eis) SRAAC

Responsáveis pela resolução	

ORÇAMENTO

Existe orçamento para a intervenção?	Não

GOVERNO DOS AÇORES | Secretaria Regional do Ambiente e Ação Climática

Registo de ocorrências em ribeiras 2025

Referência	**RERA/2025/112**
Submetida	16-04-2025 15:42 por David MD. Teves

1. IDENTIFICAÇÃO

Identificação do serviço e responsáveis pelo relatório da(s) ocorrência(s)

Tipo de registo	Vistoria periódica
Serviço	Serviço de Ambiente e Ação Climática de São Miguel

Identificação do(s) observador(es)

Nome	Categoria
David Teves	VN
Raúl Amaral	VN

2. LOCALIZAÇÃO

IDENTIFICAÇÃO DO LOCAL

Freguesia	Salga
Concelho	Nordeste
Ilha	São Miguel
Mapa	grota sr melo.jpg
Nome(s) da ribeira	Grota do Senhor Melo
Extensão da ribeira avaliada	Troço extenso (mais de 150 metros)
Data das ocorrências	2025-04-15
Coordenadas gerais do troço avaliado	
Coordenadas X/M - jusante	649740
Coordenadas Y/P - jusante	4190384

Coordenadas X/M - montante	649731
Coordenadas Y/P - montante	4189724

3. DESCRIÇÃO - Observações e propostas de resolução

ESTADO GERAL DE MANUTENÇÃO E ESCOAMENTO DA RIBEIRA

Não foram detetadas ocorrências

GOVERNO DOS AÇORES | Secretaria Regional do Ambiente e Ação Climática

Registo de ocorrências em ribeiras 2025

Referência	**RERA/2025/113**
Submetida	17-04-2025 09:40 por David MD. Teves

1. IDENTIFICAÇÃO
Identificação do serviço e responsáveis pelo relatório da(s) ocorrência(s)

Tipo de registo	Vistoria periódica
Serviço	Serviço de Ambiente e Ação Climática de São Miguel

Identificação do(s) observador(es)

Nome	Categoria
David Teves	VN
Raul Amaral	VN

2. LOCALIZAÇÃO

IDENTIFICAÇÃO DO LOCAL

Freguesia	Achada
Concelho	Nordeste
Ilha	São Miguel
Mapa	rib joão vaz.jpg
Nome(s) da ribeira	Ribeira de João Vaz
Extensão da ribeira avaliada	Troço extenso (mais de 150 metros)
Data das ocorrências	2025-04-15
Coordenadas gerais do troço avaliado	
Coordenadas X/M - jusante	651910
Coordenadas Y/P - jusante	4189721
Coordenadas X/M - montante	651912
Coordenadas Y/P - montante	4188883

3. DESCRIÇÃO - Observações e propostas de resolução

ESTADO GERAL DE MANUTENÇÃO E ESCOAMENTO DA RIBEIRA

Existem ocorrências a relatar

OCORRÊNCIA 1

Coordenadas da ocorrência

Coordenadas X/M	651921
Coordenadas Y/P	4189684
Extensão afetada (metros)	
Tipo de ocorrência relatada	Derrocada Outros
Descrição da ocorrência	Árvore caída no leito da linha de água.
Gravidade	Pouco grave - Situação pontual, sem riscos imediatos
Titularidade do(s) terreno(s)	

REGISTO FOTOGRÁFICO





IDENTIFICAÇÃO DAS CAUSAS E POSSÍVEIS SOLUÇÕES

CAUSAS

Descrição das possíveis causas das ocorrências Causas naturais.

SOLUÇÕES

Tipo de intervenção Corte de material arbóreo

Local a intervir Leito

Descrição geral das propostas de intervenção

Dimensões

Ação/intervenção	Comprimento (metros)	Largura (m)	Altura (m)	Área (m2)

Prioridade/Urgência Pouco urgente - Risco menor, sem necessidade de resposta imediata

RESPONSABILIDADES

Tipo de entidade(s) responsável(eis) SRAAC

Responsáveis pela resolução	

ORÇAMENTO

Existe orçamento para a intervenção?	Não

OCORRÊNCIA 2

Coordenadas da ocorrência

Coordenadas X/M	651959
Coordenadas Y/P	4189601
Extensão afetada (metros)	
Tipo de ocorrência relatada	Derrocada Outros
Descrição da ocorrência	Árvore caída no leito da linha de água.
Gravidade	Pouco grave - Situação pontual, sem riscos imediatos
Titularidade do(s) terreno(s)	

REGISTO FOTOGRÁFICO



IDENTIFICAÇÃO DAS CAUSAS E POSSÍVEIS SOLUÇÕES

CAUSAS

Descrição das possíveis causas das ocorrências Causas naturais

SOLUÇÕES

Tipo de intervenção Corte de material arbóreo

Local a intervir Leito

Descrição geral das propostas de intervenção

Dimensões

Ação/intervenção	Comprimento (metros)	Largura (m)	Altura (m)	Área (m2)

Prioridade/Urgência Pouco urgente - Risco menor, sem necessidade de resposta imediata

RESPONSABILIDADES

Tipo de entidade(s) responsável(eis) SRAAC

Responsáveis pela resolução

ORÇAMENTO

Existe orçamento para a intervenção? Não

OCORRÊNCIA 3

Coordenadas da ocorrência

Coordenadas X/M 651948

Coordenadas Y/P 4189408

Extensão afetada (metros)

Tipo de ocorrência relatada Derrocada
Outros

Descrição da ocorrência Árvores caídas no leito da linha de água

Gravidade Pouco grave - Situação pontual, sem riscos imediatos

Titularidade do(s) terreno(s)

REGISTO FOTOGRÁFICO



IDENTIFICAÇÃO DAS CAUSAS E POSSÍVEIS SOLUÇÕES

CAUSAS

Descrição das possíveis causas das ocorrências Causas naturais

SOLUÇÕES

Tipo de intervenção Corte de material arbóreo

Local a intervir Leito

Descrição geral das propostas de intervenção

Dimensões

Ação/intervenção	Comprimento (metros)	Largura (m)	Altura (m)	Área (m2)

Prioridade/Urgência Pouco urgente - Risco menor, sem necessidade de resposta imediata

RESPONSABILIDADES

Tipo de entidade(s) SRAAC

responsável(eis)	
Responsáveis pela resolução	

ORÇAMENTO

Existe orçamento para a intervenção?	Não

GOVERNO DOS AÇORES | Secretaria Regional do Ambiente e Ação Climática

Registo de ocorrências em ribeiras 2025

Referência	**RERA/2025/114**
Submetida	17-04-2025 09:51 por David MD. Teves

1. IDENTIFICAÇÃO
Identificação do serviço e responsáveis pelo relatório da(s) ocorrência(s)

Tipo de registo	Vistoria periódica
Serviço	Serviço de Ambiente e Ação Climática de São Miguel

Identificação do(s) observador(es)

Nome	Categoria
David Teves	VN
Raul Amaral	VN

2. LOCALIZAÇÃO

IDENTIFICAÇÃO DO LOCAL

Freguesia	Nordeste
Concelho	Nordeste
Ilha	São Miguel
Mapa	rib guilherme.jpg
Nome(s) da ribeira	Ribeira do Guilherme
Extensão da ribeira avaliada	Troço extenso (mais de 150 metros)
Data das ocorrências	2025-04-16
Coordenadas gerais do troço avaliado	
Coordenadas X/M - jusante	662614
Coordenadas Y/P - jusante	4189686
Coordenadas X/M - montante	661292
Coordenadas Y/P - montante	4187123

3. DESCRIÇÃO - Observações e propostas de resolução

ESTADO GERAL DE MANUTENÇÃO E ESCOAMENTO DA RIBEIRA

Existem ocorrências a relatar

OCORRÊNCIA 1

Coordenadas da ocorrência

Coordenadas X/M	661929
Coordenadas Y/P	4188256
Extensão afetada (metros)	
Tipo de ocorrência relatada	Derrocada Outros
Descrição da ocorrência	Árvores caídas no leito da linha de água.
Gravidade	Pouco grave - Situação pontual, sem riscos imediatos
Titularidade do(s) terreno(s)	

REGISTO FOTOGRÁFICO





IDENTIFICAÇÃO DAS CAUSAS E POSSÍVEIS SOLUÇÕES

CAUSAS

Descrição das possíveis causas das ocorrências Causas naturais

SOLUÇÕES

Tipo de intervenção Corte de material arbóreo

Local a intervir Leito

Descrição geral das propostas de intervenção

Dimensões

Ação/intervenção	Comprimento (metros)	Largura (m)	Altura (m)	Área (m2)

Prioridade/Urgência Pouco urgente - Risco menor, sem necessidade de resposta imediata

RESPONSABILIDADES

Tipo de entidade(s) responsável(eis) SRAAC

Responsáveis pela resolução	

ORÇAMENTO

Existe orçamento para a intervenção?	Não

GOVERNO DOS AÇORES | Secretaria Regional do Ambiente e Ação Climática

Registo de ocorrências em ribeiras 2025

Referência	**RERA/2025/115**
Submetida	17-04-2025 10:48 por Raul MP. Amaral

1. IDENTIFICAÇÃO
Identificação do serviço e responsáveis pelo relatório da(s) ocorrência(s)

Tipo de registo	Vistoria periódica
Serviço	Serviço de Ambiente e Ação Climática de São Miguel

Identificação do(s) observador(es)

Nome	Categoria
David Teves	VN
Raúl Amaral	VN

2. LOCALIZAÇÃO

IDENTIFICAÇÃO DO LOCAL

Freguesia	Santana
Concelho	Nordeste
Ilha	São Miguel
Mapa	ribeira do folhado.jpg
Nome(s) da ribeira	Ribeira do Folhado
Extensão da ribeira avaliada	Troço extenso (mais de 150 metros)
Data das ocorrências	2025-04-16
Coordenadas gerais do troço avaliado	
Coordenadas X/M - jusante	653907
Coordenadas Y/P - jusante	4190364
Coordenadas X/M - montante	654048
Coordenadas Y/P - montante	4189640

3. DESCRIÇÃO - Observações e propostas de resolução

ESTADO GERAL DE MANUTENÇÃO E ESCOAMENTO DA RIBEIRA

Existem ocorrências a relatar

OCORRÊNCIA 1

Coordenadas da ocorrência

Coordenadas X/M	653920
Coordenadas Y/P	4190308
Extensão afetada (metros)	
Tipo de ocorrência relatada	Derrocada Outros
Descrição da ocorrência	Árvores caídas no leito da linha de água.
Gravidade	Pouco grave - Situação pontual, sem riscos imediatos
Titularidade do(s) terreno(s)	

REGISTO FOTOGRÁFICO



IDENTIFICAÇÃO DAS CAUSAS E POSSÍVEIS SOLUÇÕES

CAUSAS

Descrição das possíveis causas das ocorrências Causas naturais

SOLUÇÕES

Tipo de intervenção Corte de material arbóreo

Local a intervir Leito

Descrição geral das propostas de intervenção

Dimensões

Ação/intervenção	Comprimento (metros)	Largura (m)	Altura (m)	Área (m2)

Prioridade/Urgência Pouco urgente - Risco menor, sem necessidade de resposta imediata

RESPONSABILIDADES

Tipo de entidade(s) SRAAC

responsável(eis)	
Responsáveis pela resolução	

ORÇAMENTO

Existe orçamento para a intervenção?	Não

OCORRÊNCIA 2

Coordenadas da ocorrência

Coordenadas X/M	653874
Coordenadas Y/P	4190174
Extensão afetada (metros)	
Tipo de ocorrência relatada	Derrocada Outros
Descrição da ocorrência	Árvore caída no leito da linha de água.
Gravidade	Pouco grave - Situação pontual, sem riscos imediatos
Titularidade do(s) terreno(s)	

REGISTO FOTOGRÁFICO



IDENTIFICAÇÃO DAS CAUSAS E POSSÍVEIS SOLUÇÕES

CAUSAS

Descrição das possíveis causas das ocorrências Causas naturais

SOLUÇÕES

Tipo de intervenção Corte de material arbóreo

Local a intervir Leito

Descrição geral das propostas de intervenção

Dimensões

Ação/intervenção	Comprimento (metros)	Largura (m)	Altura (m)	Área (m2)

Prioridade/Urgência Pouco urgente - Risco menor, sem necessidade de resposta imediata

RESPONSABILIDADES

Tipo de entidade(s) SRAAC

responsável(eis)	
Responsáveis pela resolução	

ORÇAMENTO

Existe orçamento para a intervenção?	Não

OCORRÊNCIA 3

Coordenadas da ocorrência

Coordenadas X/M	654032
Coordenadas Y/P	4189768
Extensão afetada (metros)	
Tipo de ocorrência relatada	Derrocada Outros
Descrição da ocorrência	Árvores caídas no leito da linha de água
Gravidade	Pouco grave - Situação pontual, sem riscos imediatos
Titularidade do(s) terreno(s)	

REGISTO FOTOGRÁFICO





IDENTIFICAÇÃO DAS CAUSAS E POSSÍVEIS SOLUÇÕES

CAUSAS

Descrição das possíveis causas das ocorrências Causas naturais

SOLUÇÕES

Tipo de intervenção Corte de material arbóreo

Local a intervir Leito

Descrição geral das propostas de intervenção

Dimensões

Ação/intervenção	Comprimento (metros)	Largura (m)	Altura (m)	Área (m2)

Prioridade/Urgência Pouco urgente - Risco menor, sem necessidade de resposta imediata

RESPONSABILIDADES

Tipo de entidade(s) responsável(eis) SRAAC

Responsáveis pela resolução	

ORÇAMENTO

Existe orçamento para a intervenção?	Não

GOVERNO DOS AÇORES | Secretaria Regional do Ambiente e Ação Climática

Registo de ocorrências em ribeiras 2025

Referência	**RERA/2025/116**
Submetida	17-04-2025 11:02 por Raul MP. Amaral

1. IDENTIFICAÇÃO
Identificação do serviço e responsáveis pelo relatório da(s) ocorrência(s)

Tipo de registo	Vistoria periódica
Serviço	Serviço de Ambiente e Ação Climática de São Miguel

Identificação do(s) observador(es)

Nome	Categoria
David Teves	VN
Raúl Amaral	VN

2. LOCALIZAÇÃO

IDENTIFICAÇÃO DO LOCAL

Freguesia	Achadinha
Concelho	Nordeste
Ilha	São Miguel
Mapa	Rib do cachaço.jpg
Nome(s) da ribeira	Ribeira do Cachaço
Extensão da ribeira avaliada	Troço extenso (mais de 150 metros)
Data das ocorrências	2025-04-16
Coordenadas gerais do troço avaliado	
Coordenadas X/M - jusante	650370
Coordenadas Y/P - jusante	4190180
Coordenadas X/M - montante	650955
Coordenadas Y/P - montante	4188651

3. DESCRIÇÃO - Observações e propostas de resolução

ESTADO GERAL DE MANUTENÇÃO E ESCOAMENTO DA RIBEIRA

Existem ocorrências a relatar

OCORRÊNCIA 1

Coordenadas da ocorrência

Coordenadas X/M	650399
Coordenadas Y/P	4190162
Extensão afetada (metros)	
Tipo de ocorrência relatada	Derrocada Outros
Descrição da ocorrência	Árvore caída no leito da linha de água
Gravidade	Pouco grave - Situação pontual, sem riscos imediatos
Titularidade do(s) terreno(s)	

REGISTO FOTOGRÁFICO



IDENTIFICAÇÃO DAS CAUSAS E POSSÍVEIS SOLUÇÕES

CAUSAS

Descrição das possíveis causas das ocorrências Causas naturais

SOLUÇÕES

Tipo de intervenção Corte de material arbóreo

Local a intervir Leito

Descrição geral das propostas de intervenção

Dimensões

Ação/intervenção	Comprimento (metros)	Largura (m)	Altura (m)	Área (m2)

Prioridade/Urgência Pouco urgente - Risco menor, sem necessidade de resposta imediata

RESPONSABILIDADES

Tipo de entidade(s) SRAAC

responsável(eis)	
Responsáveis pela resolução	

ORÇAMENTO

Existe orçamento para a intervenção?	Não

OCORRÊNCIA 2

Coordenadas da ocorrência

Coordenadas X/M	650485
Coordenadas Y/P	4189772
Extensão afetada (metros)	
Tipo de ocorrência relatada	Derrocada Outros
Descrição da ocorrência	Árvores caídas no leito da linha de água.
Gravidade	Pouco grave - Situação pontual, sem riscos imediatos
Titularidade do(s) terreno(s)	

REGISTO FOTOGRÁFICO



IDENTIFICAÇÃO DAS CAUSAS E POSSÍVEIS SOLUÇÕES

CAUSAS

Descrição das possíveis causas das ocorrências Causas naturais

SOLUÇÕES

Tipo de intervenção Corte de material arbóreo

Local a intervir Leito

Descrição geral das propostas de intervenção

Dimensões

Ação/intervenção	Comprimento (metros)	Largura (m)	Altura (m)	Área (m2)

Prioridade/Urgência Pouco urgente - Risco menor, sem necessidade de resposta imediata

RESPONSABILIDADES

Tipo de entidade(s) SRAAC

responsável(eis)	
Responsáveis pela resolução	

ORÇAMENTO

Existe orçamento para a intervenção?	Não

OCORRÊNCIA 3

Coordenadas da ocorrência

Coordenadas X/M	650590
Coordenadas Y/P	4189322
Extensão afetada (metros)	
Tipo de ocorrência relatada	Derrocada Outros
Descrição da ocorrência	Árvores caídas no leito da linha de água
Gravidade	Pouco grave - Situação pontual, sem riscos imediatos
Titularidade do(s) terreno(s)	

REGISTO FOTOGRÁFICO





IDENTIFICAÇÃO DAS CAUSAS E POSSÍVEIS SOLUÇÕES

CAUSAS

Descrição das possíveis causas das ocorrências Causas naturais

SOLUÇÕES

Tipo de intervenção Corte de material arbóreo

Local a intervir Leito

Descrição geral das propostas de intervenção

Dimensões

Ação/intervenção	Comprimento (metros)	Largura (m)	Altura (m)	Área (m2)

Prioridade/Urgência Pouco urgente - Risco menor, sem necessidade de resposta imediata

RESPONSABILIDADES

Tipo de entidade(s) responsável(eis) SRAAC

Responsáveis pela resolução	

ORÇAMENTO

Existe orçamento para a intervenção?	

OCORRÊNCIA 4

Coordenadas da ocorrência

Coordenadas X/M	650691
Coordenadas Y/P	4189274
Extensão afetada (metros)	
Tipo de ocorrência relatada	Derrocada Outros
Descrição da ocorrência	Árvore caída no leito da linha de água.
Gravidade	Pouco grave - Situação pontual, sem riscos imediatos
Titularidade do(s) terreno(s)	

REGISTO FOTOGRÁFICO



IDENTIFICAÇÃO DAS CAUSAS E POSSÍVEIS SOLUÇÕES

CAUSAS

Descrição das possíveis causas das ocorrências	Causas naturais

SOLUÇÕES

Tipo de intervenção	Corte de material arbóreo
Local a intervir	Leito
Descrição geral das propostas de intervenção	

Dimensões

Ação/intervenção	Comprimento (metros)	Largura (m)	Altura (m)	Área (m2)

Prioridade/Urgência	Pouco urgente - Risco menor, sem necessidade de resposta imediata

RESPONSABILIDADES

Tipo de entidade(s) responsável(eis)	SRAAC
Responsáveis pela resolução	

ORÇAMENTO

Existe orçamento para a intervenção?	Não

GOVERNO DOS AÇORES | Secretaria Regional do Ambiente e Ação Climática

Registo de ocorrências em ribeiras 2025

Referência	**RERA/2025/117**
Submetida	23-04-2025 15:31 por David MD. Teves

1. IDENTIFICAÇÃO
Identificação do serviço e responsáveis pelo relatório da(s) ocorrência(s)

Tipo de registo	Vistoria periódica
Serviço	Serviço de Ambiente e Ação Climática de São Miguel

Identificação do(s) observador(es)

Nome	Categoria
David Teves	VN
Raúl Amaral	VN

2. LOCALIZAÇÃO

IDENTIFICAÇÃO DO LOCAL

Freguesia	Salga
Concelho	Nordeste
Ilha	São Miguel
Mapa	rib da salga.jpg
Nome(s) da ribeira	Ribeira da Salga
Extensão da ribeira avaliada	Troço extenso (mais de 150 metros)
Data das ocorrências	2025-04-23
Coordenadas gerais do troço avaliado	
Coordenadas X/M - jusante	649112
Coordenadas Y/P - jusante	4189938
Coordenadas X/M - montante	649347
Coordenadas Y/P - montante	4189255

3. DESCRIÇÃO - Observações e propostas de resolução

ESTADO GERAL DE MANUTENÇÃO E ESCOAMENTO DA RIBEIRA

Existem ocorrências a relatar

OCORRÊNCIA 1

Coordenadas da ocorrência

Coordenadas X/M	649122
Coordenadas Y/P	4189706
Extensão afetada (metros)	
Tipo de ocorrência relatada	Outros
Descrição da ocorrência	Árvore caída no leito da linha de água.
Gravidade	Pouco grave - Situação pontual, sem riscos imediatos
Titularidade do(s) terreno(s)	

REGISTO FOTOGRÁFICO





IDENTIFICAÇÃO DAS CAUSAS E POSSÍVEIS SOLUÇÕES

CAUSAS

Descrição das possíveis causas das ocorrências Causas naturais.

SOLUÇÕES

Tipo de intervenção Corte de material arbóreo

Local a intervir Leito

Descrição geral das propostas de intervenção

Dimensões

Ação/intervenção	Comprimento (metros)	Largura (m)	Altura (m)	Área (m2)

Prioridade/Urgência Pouco urgente - Risco menor, sem necessidade de resposta imediata

RESPONSABILIDADES

Tipo de entidade(s) responsável(eis) SRAAC

Responsáveis pela resolução	

ORÇAMENTO

Existe orçamento para a intervenção?	Não

OCORRÊNCIA 2

Coordenadas da ocorrência

Coordenadas X/M	649213
Coordenadas Y/P	4189416
Extensão afetada (metros)	
Tipo de ocorrência relatada	Derrocada Outros
Descrição da ocorrência	Árvore caída no leito da linha de água.
Gravidade	Pouco grave - Situação pontual, sem riscos imediatos
Titularidade do(s) terreno(s)	

REGISTO FOTOGRÁFICO



IDENTIFICAÇÃO DAS CAUSAS E POSSÍVEIS SOLUÇÕES

CAUSAS

Descrição das possíveis causas das ocorrências	Causas naturais

SOLUÇÕES

Tipo de intervenção	Corte de material arbóreo
Local a intervir	Leito
Descrição geral das propostas de intervenção	

Dimensões

Ação/intervenção	Comprimento (metros)	Largura (m)	Altura (m)	Área (m2)

Prioridade/Urgência	Pouco urgente - Risco menor, sem necessidade de resposta imediata

RESPONSABILIDADES

Tipo de entidade(s) responsável(eis)	SRAAC
Responsáveis pela resolução	

ORÇAMENTO

Existe orçamento para a intervenção?	Não

GOVERNO DOS AÇORES | Secretaria Regional do Ambiente e Ação Climática

Registo de ocorrências em ribeiras 2025

Referência	**RERA/2025/118**
Submetida	23-04-2025 15:41 por David MD. Teves

1. IDENTIFICAÇÃO
Identificação do serviço e responsáveis pelo relatório da(s) ocorrência(s)

Tipo de registo	Vistoria periódica
Serviço	Serviço de Ambiente e Ação Climática de São Miguel

Identificação do(s) observador(es)

Nome	Categoria
David Teves	VN
Raúl Amaral	VN

2. LOCALIZAÇÃO

IDENTIFICAÇÃO DO LOCAL

Freguesia	Salga
Concelho	Nordeste
Ilha	São Miguel
Mapa	rib das coelhas.jpg
Nome(s) da ribeira	Ribeira das Coelhas
Extensão da ribeira avaliada	Troço extenso (mais de 150 metros)
Data das ocorrências	2025-04-23
Coordenadas gerais do troço avaliado	
Coordenadas X/M - jusante	650037
Coordenadas Y/P - jusante	4190160
Coordenadas X/M - montante	649955
Coordenadas Y/P - montante	4188818

3. DESCRIÇÃO - Observações e propostas de resolução

ESTADO GERAL DE MANUTENÇÃO E ESCOAMENTO DA RIBEIRA

Existem ocorrências a relatar

OCORRÊNCIA 1

Coordenadas da ocorrência

Coordenadas X/M	650111
Coordenadas Y/P	4189845
Extensão afetada (metros)	
Tipo de ocorrência relatada	Derrocada Outros
Descrição da ocorrência	Árvore caída no leito da linha de água.
Gravidade	Pouco grave - Situação pontual, sem riscos imediatos
Titularidade do(s) terreno(s)	

REGISTO FOTOGRÁFICO



IDENTIFICAÇÃO DAS CAUSAS E POSSÍVEIS SOLUÇÕES

CAUSAS

Descrição das possíveis causas das ocorrências Causas naturais

SOLUÇÕES

Tipo de intervenção Corte de material arbóreo

Local a intervir Leito

Descrição geral das propostas de intervenção

Dimensões

Ação/intervenção	Comprimento (metros)	Largura (m)	Altura (m)	Área (m2)

Prioridade/Urgência Pouco urgente - Risco menor, sem necessidade de resposta imediata

RESPONSABILIDADES

Tipo de entidade(s) SRAAC

responsável(eis)	
Responsáveis pela resolução	

ORÇAMENTO

Existe orçamento para a intervenção?	Não

OCORRÊNCIA 2

Coordenadas da ocorrência

Coordenadas X/M	650179
Coordenadas Y/P	4189528
Extensão afetada (metros)	
Tipo de ocorrência relatada	Derrocada Outros
Descrição da ocorrência	Árvores a obstruir o leito da linha de água.
Gravidade	Pouco grave - Situação pontual, sem riscos imediatos
Titularidade do(s) terreno(s)	

REGISTO FOTOGRÁFICO









IDENTIFICAÇÃO DAS CAUSAS E POSSÍVEIS SOLUÇÕES

CAUSAS

Descrição das possíveis causas das ocorrências Causas naturais

SOLUÇÕES

Tipo de intervenção Corte de material arbóreo

Local a intervir Leito

Descrição geral das propostas de intervenção

Dimensões

Ação/intervenção	Comprimento (metros)	Largura (m)	Altura (m)	Área (m2)

Prioridade/Urgência Pouco urgente - Risco menor, sem necessidade de resposta imediata

RESPONSABILIDADES

Tipo de entidade(s) responsável(eis) SRAAC

Responsáveis pela resolução	

ORÇAMENTO

Existe orçamento para a intervenção?	Não

GOVERNO DOS AÇORES | Secretaria Regional do Ambiente e Ação Climática

Registo de ocorrências em ribeiras 2025

Referência	**RERA/2025/119**
Submetida	24-04-2025 16:00 por Raul MP. Amaral

1. IDENTIFICAÇÃO
Identificação do serviço e responsáveis pelo relatório da(s) ocorrência(s)

Tipo de registo	Vistoria periódica
Serviço	Serviço de Ambiente e Ação Climática de São Miguel

Identificação do(s) observador(es)

Nome	Categoria
David Teves	VN
Raúl Amaral	VN

2. LOCALIZAÇÃO

IDENTIFICAÇÃO DO LOCAL

Freguesia	Achada
Concelho	Nordeste
Ilha	São Miguel
Mapa	ribeira dos caldeirões.jpg
Nome(s) da ribeira	Ribeira dos Caldeirões
Extensão da ribeira avaliada	Troço extenso (mais de 150 metros)
Data das ocorrências	2025-04-23
Coordenadas gerais do troço avaliado	
Coordenadas X/M - jusante	652464
Coordenadas Y/P - jusante	4189607
Coordenadas X/M - montante	652429
Coordenadas Y/P - montante	4189121

3. DESCRIÇÃO - Observações e propostas de resolução

ESTADO GERAL DE MANUTENÇÃO E ESCOAMENTO DA RIBEIRA

Existem ocorrências a relatar

OCORRÊNCIA 1

Coordenadas da ocorrência

Coordenadas X/M	652527
Coordenadas Y/P	4189515
Extensão afetada (metros)	
Tipo de ocorrência relatada	Derrocada Outros
Descrição da ocorrência	Árvores caídas no leito da linha de água.
Gravidade	Pouco grave - Situação pontual, sem riscos imediatos
Titularidade do(s) terreno(s)	

REGISTO FOTOGRÁFICO





IDENTIFICAÇÃO DAS CAUSAS E POSSÍVEIS SOLUÇÕES

CAUSAS

Descrição das possíveis causas das ocorrências Causas naturais

SOLUÇÕES

Tipo de intervenção Corte de material arbóreo

Local a intervir Leito

Descrição geral das propostas de intervenção

Dimensões

Ação/intervenção	Comprimento (metros)	Largura (m)	Altura (m)	Área (m2)

Prioridade/Urgência Pouco urgente - Risco menor, sem necessidade de resposta imediata

RESPONSABILIDADES

Tipo de entidade(s) responsável(eis) SRAAC

Responsáveis pela resolução

ORÇAMENTO

Existe orçamento para a intervenção? Não

OCORRÊNCIA 2

Coordenadas da ocorrência

Coordenadas X/M 652437

Coordenadas Y/P 4189290

Extensão afetada (metros)

Tipo de ocorrência relatada Outros

Descrição da ocorrência Árvore caída no leito da linha de água.

Gravidade Pouco grave - Situação pontual, sem riscos imediatos

Titularidade do(s) terreno(s)

REGISTO FOTOGRÁFICO



IDENTIFICAÇÃO DAS CAUSAS E POSSÍVEIS SOLUÇÕES

CAUSAS

Descrição das possíveis causas das ocorrências

Causas naturais.

SOLUÇÕES

Tipo de intervenção

Corte de material arbóreo

Local a intervir

Margem direita
Leito

Descrição geral das propostas de intervenção

Dimensões

Ação/intervenção	Comprimento (metros)	Largura (m)	Altura (m)	Área (m2)

Prioridade/Urgência

Pouco urgente - Risco menor, sem necessidade de resposta imediata

RESPONSABILIDADES

Tipo de entidade(s) responsável(eis)

SRAAC

Responsáveis pela resolução

ORÇAMENTO

Existe orçamento para a intervenção?

Não

GOVERNO DOS AÇORES | Secretaria Regional do Ambiente e Ação Climática

Registo de ocorrências em ribeiras 2025

Referência	**RERA/2025/120**
Submetida	07-05-2025 13:33 por Adelino S. Cabral

1. IDENTIFICAÇÃO
Identificação do serviço e responsáveis pelo relatório da(s) ocorrência(s)

Tipo de registo	Vistoria periódica
Serviço	Serviço de Ambiente e Ação Climática de São Miguel

Identificação do(s) observador(es)

Nome	Categoria
Adelino Cabral	Vigilante da Natureza

2. LOCALIZAÇÃO

IDENTIFICAÇÃO DO LOCAL

Freguesia	Vila das Capelas
Concelho	Ponta Delgada
Ilha	São Miguel
Mapa	grota do morro.jpg
Nome(s) da ribeira	Grota do Morro
Extensão da ribeira avaliada	Troço extenso (mais de 150 metros)
Data das ocorrências	2025-05-07
Coordenadas gerais do troço avaliado	
Coordenadas X/M - jusante	614631
Coordenadas Y/P - jusante	4189128
Coordenadas X/M - montante	612347
Coordenadas Y/P - montante	4188789

3. DESCRIÇÃO - Observações e propostas de resolução

ESTADO GERAL DE MANUTENÇÃO E ESCOAMENTO DA RIBEIRA

Existem ocorrências a relatar

OCORRÊNCIA 1

Coordenadas da ocorrência

Coordenadas X/M	613302
Coordenadas Y/P	4189121
Extensão afetada (metros)	
Tipo de ocorrência relatada	Assoreamento/Obstrução
Descrição da ocorrência	Material arbóreo no leito
Gravidade	Médio - Gravidade moderada, necessidade de ação preventiva
Titularidade do(s) terreno(s)	

REGISTO FOTOGRÁFICO



IDENTIFICAÇÃO DAS CAUSAS E POSSÍVEIS SOLUÇÕES

CAUSAS

Descrição das possíveis causas das ocorrências	Naturais

SOLUÇÕES

Tipo de intervenção	Corte de material arbóreo
Local a intervir	Leito
Descrição geral das propostas de intervenção	

Dimensões

Ação/intervenção	Comprimento (metros)	Largura (m)	Altura (m)	Área (m2)

Prioridade/Urgência Médio - Gravidade moderada, resposta a médio prazo

RESPONSABILIDADES

Tipo de entidade(s) responsável(eis) SRAAC

Responsáveis pela resolução

ORÇAMENTO

Existe orçamento para a intervenção?

OCORRÊNCIA 2

Coordenadas da ocorrência

Coordenadas X/M 613036

Coordenadas Y/P 4189125

Extensão afetada (metros)

Tipo de ocorrência relatada Assoreamento/Obstrução

Descrição da ocorrência Material arbóreo no leito

Gravidade Médio - Gravidade moderada, necessidade de ação preventiva

Titularidade do(s) terreno(s)

REGISTO FOTOGRÁFICO



IDENTIFICAÇÃO DAS CAUSAS E POSSÍVEIS SOLUÇÕES

CAUSAS

Descrição das possíveis causas das ocorrências Naturais

SOLUÇÕES

Tipo de intervenção Corte de material arbóreo

Local a intervir Leito

Descrição geral das propostas de intervenção

Dimensões

Ação/intervenção	Comprimento (metros)	Largura (m)	Altura (m)	Área (m2)

Prioridade/Urgência Médio - Gravidade moderada, resposta a médio prazo

RESPONSABILIDADES

Tipo de entidade(s) responsável(eis) SRAAC

Responsáveis pela resolução

ORÇAMENTO

Existe orçamento para a intervenção?

GOVERNO DOS AÇORES | Secretaria Regional do Ambiente e Ação Climática

Registo de ocorrências em ribeiras 2025

Referência	**RERA/2025/121**
Submetida	07-05-2025 13:38 por Adelino S. Cabral

1. IDENTIFICAÇÃO
Identificação do serviço e responsáveis pelo relatório da(s) ocorrência(s)

Tipo de registo	Vistoria periódica
Serviço	Serviço de Ambiente e Ação Climática de São Miguel

Identificação do(s) observador(es)

Nome	Categoria
Adelino Cabral	Vigilante da Natureza

2. LOCALIZAÇÃO

IDENTIFICAÇÃO DO LOCAL

Freguesia	Vila das Capelas
Concelho	Ponta Delgada
Ilha	São Miguel
Mapa	grota do baleeiro.jpg
Nome(s) da ribeira	Grotado Baleeiro
Extensão da ribeira avaliada	Troço extenso (mais de 150 metros)
Data das ocorrências	2025-05-07
Coordenadas gerais do troço avaliado	
Coordenadas X/M - jusante	614429
Coordenadas Y/P - jusante	4189977
Coordenadas X/M - montante	61351
Coordenadas Y/P - montante	418988

3. DESCRIÇÃO - Observações e propostas de resolução

ESTADO GERAL DE MANUTENÇÃO E ESCOAMENTO DA RIBEIRA

Existem ocorrências a relatar

OCORRÊNCIA 1

Coordenadas da ocorrência

Coordenadas X/M	613821
Coordenadas Y/P	4189888
Extensão afetada (metros)	
Tipo de ocorrência relatada	Assoreamento/Obstrução
Descrição da ocorrência	Coberto de vegetação
Gravidade	Pouco grave - Situação pontual, sem riscos imediatos
Titularidade do(s) terreno(s)	

REGISTO FOTOGRÁFICO



IDENTIFICAÇÃO DAS CAUSAS E POSSÍVEIS SOLUÇÕES

CAUSAS

Descrição das possíveis causas das ocorrências	Naturais

SOLUÇÕES

Tipo de intervenção	Limpeza de vegetação
Local a intervir	Margem direita Margem esquerda Leito

Descrição geral das propostas de intervenção

Dimensões

Ação/intervenção	Comprimento (metros)	Largura (m)	Altura (m)	Área (m2)

Prioridade/Urgência Pouco urgente - Risco menor, sem necessidade de resposta imediata

RESPONSABILIDADES

Tipo de entidade(s) responsável(eis) SRAAC

Responsáveis pela resolução

ORÇAMENTO

Existe orçamento para a intervenção?

OCORRÊNCIA 2

Coordenadas da ocorrência

Coordenadas X/M 614217

Coordenadas Y/P 4189926

Extensão afetada (metros)

Tipo de ocorrência relatada Assoreamento/Obstrução

Descrição da ocorrência Coberto de vegetação

Gravidade Pouco grave - Situação pontual, sem riscos imediatos

Titularidade do(s) terreno(s)

REGISTO FOTOGRÁFICO



IDENTIFICAÇÃO DAS CAUSAS E POSSÍVEIS SOLUÇÕES

CAUSAS

Descrição das possíveis causas das ocorrências Naturais

SOLUÇÕES

Tipo de intervenção Limpeza de vegetação

Local a intervir Margem direita
Margem esquerda
Leito

Descrição geral das propostas de intervenção

Dimensões

Ação/intervenção	Comprimento (metros)	Largura (m)	Altura (m)	Área (m2)

Prioridade/Urgência Pouco urgente - Risco menor, sem necessidade de resposta imediata

RESPONSABILIDADES

Tipo de entidade(s) responsável(eis) SRAAC

Responsáveis pela resolução

ORÇAMENTO

Existe orçamento para a intervenção?

GOVERNO DOS AÇORES | Secretaria Regional do Ambiente e Ação Climática

Registo de ocorrências em ribeiras 2025

Referência	**RERA/2025/122**
Submetida	08-05-2025 10:05 por David MD. Teves

1. IDENTIFICAÇÃO
Identificação do serviço e responsáveis pelo relatório da(s) ocorrência(s)

Tipo de registo	Vistoria periódica
Serviço	Serviço de Ambiente e Ação Climática de São Miguel

Identificação do(s) observador(es)

Nome	Categoria
David Teves	VN
Raúl Amaral	VN

2. LOCALIZAÇÃO

IDENTIFICAÇÃO DO LOCAL

Freguesia	Lomba de São Pedro
Concelho	Ribeira Grande
Ilha	São Miguel
Mapa	grota pertestantes.jpg
Nome(s) da ribeira	Grota dos Protestantes
Extensão da ribeira avaliada	Troço extenso (mais de 150 metros)
Data das ocorrências	2025-04-09
Coordenadas gerais do troço avaliado	
Coordenadas X/M - jusante	648084
Coordenadas Y/P - jusante	4190602
Coordenadas X/M - montante	648531
Coordenadas Y/P - montante	4189214

3. DESCRIÇÃO - Observações e propostas de resolução

ESTADO GERAL DE MANUTENÇÃO E ESCOAMENTO DA RIBEIRA

Existem ocorrências a relatar

OCORRÊNCIA 1

Coordenadas da ocorrência

Coordenadas X/M	648159
Coordenadas Y/P	4190452
Extensão afetada (metros)	
Tipo de ocorrência relatada	Outros
Descrição da ocorrência	Árvores caídas no leito da linha de água.
Gravidade	Pouco grave - Situação pontual, sem riscos imediatos
Titularidade do(s) terreno(s)	

REGISTO FOTOGRÁFICO





IDENTIFICAÇÃO DAS CAUSAS E POSSÍVEIS SOLUÇÕES

CAUSAS

Descrição das possíveis causas das ocorrências Causas naturais

SOLUÇÕES

Tipo de intervenção Corte de material arbóreo

Local a intervir Leito

Descrição geral das propostas de intervenção

Dimensões

Ação/intervenção	Comprimento (metros)	Largura (m)	Altura (m)	Área (m2)

Prioridade/Urgência Pouco urgente - Risco menor, sem necessidade de resposta imediata

RESPONSABILIDADES

Tipo de entidade(s) responsável(eis) SRAAC

Responsáveis pela resolução	

ORÇAMENTO

Existe orçamento para a intervenção?	Não

OCORRÊNCIA 2

Coordenadas da ocorrência

Coordenadas X/M	648237
Coordenadas Y/P	4190357
Extensão afetada (metros)	
Tipo de ocorrência relatada	Outros
Descrição da ocorrência	Necessita de limpeza de vegetação.
Gravidade	Pouco grave - Situação pontual, sem riscos imediatos
Titularidade do(s) terreno(s)	

REGISTO FOTOGRÁFICO



IDENTIFICAÇÃO DAS CAUSAS E POSSÍVEIS SOLUÇÕES

CAUSAS

Descrição das possíveis causas das ocorrências Causas naturais.

SOLUÇÕES

Tipo de intervenção Limpeza de vegetação

Local a intervir Margem direita
Margem esquerda

Descrição geral das propostas de intervenção

Dimensões

Ação/intervenção	Comprimento (metros)	Largura (m)	Altura (m)	Área (m2)

Prioridade/Urgência Pouco urgente - Risco menor, sem necessidade de resposta imediata

RESPONSABILIDADES

Tipo de entidade(s) responsável(eis) SRAAC

Responsáveis pela resolução

ORÇAMENTO

Existe orçamento para a intervenção? Não

GOVERNO DOS AÇORES | Secretaria Regional do Ambiente e Ação Climática

Registo de ocorrências em ribeiras 2025

Referência	**RERA/2025/123**
Submetida	08-05-2025 10:20 por David MD. Teves

1. IDENTIFICAÇÃO
Identificação do serviço e responsáveis pelo relatório da(s) ocorrência(s)

Tipo de registo	Vistoria periódica
Serviço	Serviço de Ambiente e Ação Climática de São Miguel

Identificação do(s) observador(es)

Nome	Categoria
David Teves	VN
Raúl Amaral	VN

2. LOCALIZAÇÃO

IDENTIFICAÇÃO DO LOCAL

Freguesia	Lomba da Maia
Concelho	Ribeira Grande
Ilha	São Miguel
Mapa	rib da faia.jpg
Nome(s) da ribeira	Ribeira da Faia
Extensão da ribeira avaliada	Troço extenso (mais de 150 metros)
Data das ocorrências	2025-05-09
Coordenadas gerais do troço avaliado	
Coordenadas X/M - jusante	643473
Coordenadas Y/P - jusante	4188217
Coordenadas X/M - montante	644425
Coordenadas Y/P - montante	4186522

3. DESCRIÇÃO - Observações e propostas de resolução

ESTADO GERAL DE MANUTENÇÃO E ESCOAMENTO DA RIBEIRA

Existem ocorrências a relatar

OCORRÊNCIA 1

Coordenadas da ocorrência

Coordenadas X/M	644135
Coordenadas Y/P	4187322
Extensão afetada (metros)	
Tipo de ocorrência relatada	Outros
Descrição da ocorrência	Árvores caídas no leito da linha de água.
Gravidade	Pouco grave - Situação pontual, sem riscos imediatos
Titularidade do(s) terreno(s)	

REGISTO FOTOGRÁFICO





IDENTIFICAÇÃO DAS CAUSAS E POSSÍVEIS SOLUÇÕES

CAUSAS

Descrição das possíveis causas das ocorrências Causas naturais

SOLUÇÕES

Tipo de intervenção Corte de material arbóreo

Local a intervir Leito

Descrição geral das propostas de intervenção

Dimensões

Ação/intervenção	Comprimento (metros)	Largura (m)	Altura (m)	Área (m2)

Prioridade/Urgência Pouco urgente - Risco menor, sem necessidade de resposta imediata

RESPONSABILIDADES

Tipo de entidade(s) responsável(eis) SRAAC

Responsáveis pela resolução	

ORÇAMENTO

Existe orçamento para a intervenção?	Não

OCORRÊNCIA 2

Coordenadas da ocorrência

Coordenadas X/M	644195
Coordenadas Y/P	4186872
Extensão afetada (metros)	
Tipo de ocorrência relatada	Derrocada Outros
Descrição da ocorrência	Árvores caídas no leito da linha de água.
Gravidade	Pouco grave - Situação pontual, sem riscos imediatos
Titularidade do(s) terreno(s)	

REGISTO FOTOGRÁFICO



IDENTIFICAÇÃO DAS CAUSAS E POSSÍVEIS SOLUÇÕES

CAUSAS

Descrição das possíveis causas das ocorrências	Causas naturais

SOLUÇÕES

Tipo de intervenção	Corte de material arbóreo
Local a intervir	Leito
Descrição geral das propostas de intervenção	

Dimensões

Ação/intervenção	Comprimento (metros)	Largura (m)	Altura (m)	Área (m2)

Prioridade/Urgência	Pouco urgente - Risco menor, sem necessidade de resposta imediata

RESPONSABILIDADES

Tipo de entidade(s) responsável(eis)	SRAAC
Responsáveis pela resolução	

ORÇAMENTO

Existe orçamento para a intervenção?	Não

OCORRÊNCIA 3

Coordenadas da ocorrência

Coordenadas X/M	643541
Coordenadas Y/P	4188156
Extensão afetada (metros)	
Tipo de ocorrência relatada	Derrocada
Descrição da ocorrência	Árvores caídas no leito da linha de água.
Gravidade	Pouco grave - Situação pontual, sem riscos imediatos
Titularidade do(s) terreno(s)	

REGISTO FOTOGRÁFICO



IDENTIFICAÇÃO DAS CAUSAS E POSSÍVEIS SOLUÇÕES

CAUSAS

Descrição das possíveis causas das ocorrências Causas naturais

SOLUÇÕES

Tipo de intervenção Corte de material arbóreo

Local a intervir Leito

Descrição geral das propostas de intervenção

Dimensões

Ação/intervenção	Comprimento (metros)	Largura (m)	Altura (m)	Área (m2)

Prioridade/Urgência Pouco urgente - Risco menor, sem necessidade de resposta imediata

RESPONSABILIDADES

Tipo de entidade(s) SRAAC

responsável(eis)	
Responsáveis pela resolução	

ORÇAMENTO

Existe orçamento para a intervenção?	Não

GOVERNO DOS AÇORES | Secretaria Regional do Ambiente e Ação Climática

Registo de ocorrências em ribeiras 2025

Referência	**RERA/2025/124**
Submetida	08-05-2025 10:36 por David MD. Teves

1. IDENTIFICAÇÃO
Identificação do serviço e responsáveis pelo relatório da(s) ocorrência(s)

Tipo de registo	Vistoria periódica
Serviço	Serviço de Ambiente e Ação Climática de São Miguel

Identificação do(s) observador(es)

Nome	Categoria
David Teves	VN
Raúl Amaral	VN

2. LOCALIZAÇÃO

IDENTIFICAÇÃO DO LOCAL

Freguesia	Maia
Concelho	Ribeira Grande
Ilha	São Miguel
Mapa	ribdo foleiro.jpg
Nome(s) da ribeira	Ribeira da Faleira
Extensão da ribeira avaliada	Troço extenso (mais de 150 metros)
Data das ocorrências	2025-04-10
Coordenadas gerais do troço avaliado	
Coordenadas X/M - jusante	643001
Coordenadas Y/P - jusante	4187965
Coordenadas X/M - montante	642637
Coordenadas Y/P - montante	4185264

3. DESCRIÇÃO - Observações e propostas de resolução

ESTADO GERAL DE MANUTENÇÃO E ESCOAMENTO DA RIBEIRA

Existem ocorrências a relatar

OCORRÊNCIA 1

Coordenadas da ocorrência

Coordenadas X/M	643010
Coordenadas Y/P	4187635
Extensão afetada (metros)	
Tipo de ocorrência relatada	Derrocada
Descrição da ocorrência	Árvores caídas no leito da linha de água
Gravidade	Pouco grave - Situação pontual, sem riscos imediatos
Titularidade do(s) terreno(s)	

REGISTO FOTOGRÁFICO



IDENTIFICAÇÃO DAS CAUSAS E POSSÍVEIS SOLUÇÕES

CAUSAS

Descrição das possíveis causas das ocorrências Causas naturais

SOLUÇÕES

Tipo de intervenção Corte de material arbóreo

Local a intervir Leito

Descrição geral das propostas de intervenção

Dimensões

Ação/intervenção	Comprimento (metros)	Largura (m)	Altura (m)	Área (m2)

Prioridade/Urgência Pouco urgente - Risco menor, sem necessidade de resposta imediata

RESPONSABILIDADES

Tipo de entidade(s) SRAAC

responsável(eis)	
Responsáveis pela resolução	

ORÇAMENTO

Existe orçamento para a intervenção?	Não

OCORRÊNCIA 2

Coordenadas da ocorrência

Coordenadas X/M	643054
Coordenadas Y/P	4187335
Extensão afetada (metros)	
Tipo de ocorrência relatada	Derrocada
Descrição da ocorrência	Árvores caídas no leito da linha de água.
Gravidade	Pouco grave - Situação pontual, sem riscos imediatos
Titularidade do(s) terreno(s)	

REGISTO FOTOGRÁFICO



IDENTIFICAÇÃO DAS CAUSAS E POSSÍVEIS SOLUÇÕES

CAUSAS

Descrição das possíveis causas das ocorrências Causas naturais

SOLUÇÕES

Tipo de intervenção Corte de material arbóreo

Local a intervir Leito

Descrição geral das propostas de intervenção

Dimensões

Ação/intervenção	Comprimento (metros)	Largura (m)	Altura (m)	Área (m2)

Prioridade/Urgência Pouco urgente - Risco menor, sem necessidade de resposta imediata

RESPONSABILIDADES

Tipo de entidade(s) SRAAC

responsável(eis)	
Responsáveis pela resolução	

ORÇAMENTO

Existe orçamento para a intervenção?	Não

OCORRÊNCIA 3

Coordenadas da ocorrência

Coordenadas X/M	642778
Coordenadas Y/P	4186705
Extensão afetada (metros)	
Tipo de ocorrência relatada	Derrocada
Descrição da ocorrência	Árvores caídas no leito da linha de água
Gravidade	Pouco grave - Situação pontual, sem riscos imediatos
Titularidade do(s) terreno(s)	

REGISTO FOTOGRÁFICO





IDENTIFICAÇÃO DAS CAUSAS E POSSÍVEIS SOLUÇÕES

CAUSAS

Descrição das possíveis causas das ocorrências Causas naturais

SOLUÇÕES

Tipo de intervenção Corte de material arbóreo

Local a intervir Leito

Descrição geral das propostas de intervenção

Dimensões

Ação/intervenção	Comprimento (metros)	Largura (m)	Altura (m)	Área (m2)

Prioridade/Urgência Pouco urgente - Risco menor, sem necessidade de resposta imediata

RESPONSABILIDADES

Tipo de entidade(s) responsável(eis) SRAAC

Responsáveis pela resolução	

ORÇAMENTO

Existe orçamento para a intervenção?	Não

GOVERNO DOS AÇORES | Secretaria Regional do Ambiente e Ação Climática

Registo de ocorrências em ribeiras 2025

Referência	**RERA/2025/125**
Submetida	09-05-2025 10:04 por Luis MS. Cravinho

1. IDENTIFICAÇÃO
Identificação do serviço e responsáveis pelo relatório da(s) ocorrência(s)

Tipo de registo	Observação pontual
Serviço	Serviço de Ambiente e Ação Climática das Flores

Identificação do(s) observador(es)

Nome	Categoria
Luís Cravinho	VN

2. LOCALIZAÇÃO

IDENTIFICAÇÃO DO LOCAL

Freguesia	Santa Cruz
Concelho	Santa Cruz das Flores
Ilha	Flores
Mapa	Mapa.jpg
Nome(s) da ribeira	Ribeira do Cascalho
Extensão da ribeira avaliada	Pequeno troço (entre 30 e 150 metros)
Data das ocorrências	2025-05-08
Coordenadas gerais do troço avaliado	
Coordenadas X/M - jusante	658074
Coordenadas Y/P - jusante	4371081
Coordenadas X/M - montante	658030
Coordenadas Y/P - montante	4371055

3. DESCRIÇÃO - Observações e propostas de resolução

ESTADO GERAL DE MANUTENÇÃO E ESCOAMENTO DA RIBEIRA

Existem ocorrências a relatar

OCORRÊNCIA 1

Coordenadas da ocorrência

Coordenadas X/M	658030
Coordenadas Y/P	4371055
Extensão afetada (metros)	30
Tipo de ocorrência relatada	Derrocada Assoreamento/Obstrução
Descrição da ocorrência	derrocada de arvores para leito da linha de água
Gravidade	Médio - Gravidade moderada, necessidade de ação preventiva
Titularidade do(s) terreno(s)	

REGISTO FOTOGRÁFICO









IDENTIFICAÇÃO DAS CAUSAS E POSSÍVEIS SOLUÇÕES

CAUSAS

Descrição das possíveis causas das ocorrências Derrocada de arvores para leito da ribeira, alguns metros da PH da estrada regional

SOLUÇÕES

Tipo de intervenção Corte de material arbóreo

Local a intervir Leito

Descrição geral das propostas de intervenção corte e limpeza do material arbóreo da linha de água

Dimensões

Ação/intervenção	Comprimento (metros)	Largura (m)	Altura (m)	Área (m2)

Prioridade/Urgência Médio - Gravidade moderada, resposta a médio prazo

RESPONSABILIDADES

Tipo de entidade(s) responsável(eis) Proprietários
SRAAC

Responsáveis pela resolução

ORÇAMENTO

Existe orçamento para a intervenção?

GOVERNO DOS AÇORES | Secretaria Regional do Ambiente e Ação Climática

Registo de ocorrências em ribeiras 2025

Referência	**RERA/2025/126**
Submetida	12-05-2025 16:18 por João PSM. Pereira

1. IDENTIFICAÇÃO
Identificação do serviço e responsáveis pelo relatório da(s) ocorrência(s)

Tipo de registo	Reclamação
Serviço	Serviço de Ambiente e Ação Climática do Faial

Identificação do(s) observador(es)

Nome	Categoria
João Pereira	Vigilante da Natureza
Patrícia Meirinho	Vigilante da Natureza

2. LOCALIZAÇÃO

IDENTIFICAÇÃO DO LOCAL

Freguesia	Feteira
Concelho	Horta
Ilha	Faial
Mapa	Ponto Ribeira de São Pedro.jpeg
Nome(s) da ribeira	Ribeira de São Pedro
Extensão da ribeira avaliada	Ponto (extensão inferior a 30 metros)
Data das ocorrências	
Coordenadas gerais do troço avaliado	
Coordenadas X/M - jusante	38.527
Coordenadas Y/P - jusante	-28.680
Coordenadas X/M - montante	
Coordenadas Y/P - montante	

3. DESCRIÇÃO - Observações e propostas de resolução

ESTADO GERAL DE MANUTENÇÃO E ESCOAMENTO DA RIBEIRA

Existem ocorrências a relatar

OCORRÊNCIA 1

Coordenadas da ocorrência

Coordenadas X/M	38.527
Coordenadas Y/P	-28.680
Extensão afetada (metros)	
Tipo de ocorrência relatada	Derrocada Instabilidade de infraestrutura Outros
Descrição da ocorrência	O desabamento do muro comprometeu a estabilidade do terreno, gerando risco iminente de deslizamento do solo e queda de árvores para a propriedade localizada na margem oposta da ribeira
Gravidade	Grave - Pessoas e bens em risco iminente
Titularidade do(s) terreno(s)	

REGISTO FOTOGRÁFICO









IDENTIFICAÇÃO DAS CAUSAS E POSSÍVEIS SOLUÇÕES

CAUSAS

Descrição das possíveis causas das ocorrências

SOLUÇÕES

Tipo de intervenção Corte de material arbóreo

Local a intervir Margem direita

Descrição geral das propostas de intervenção O proprietário do terreno informou que irá realizar o corte das árvores.

Dimensões

Ação/intervenção	Comprimento (metros)	Largura (m)	Altura (m)	Área (m2)

Prioridade/Urgência Urgente - Riscos a curto prazo

RESPONSABILIDADES

Tipo de entidade(s) responsável(eis) Proprietários

Responsáveis pela resolução

ORÇAMENTO

Existe orçamento para a intervenção? Não

GOVERNO DOS AÇORES | Secretaria Regional do Ambiente e Ação Climática

Registo de ocorrências em ribeiras 2025

Referência	**RERA/2025/127**
Submetida	14-05-2025 11:49 por Adelino S. Cabral

1. IDENTIFICAÇÃO
Identificação do serviço e responsáveis pelo relatório da(s) ocorrência(s)

Tipo de registo	Vistoria periódica
Serviço	Serviço de Ambiente e Ação Climática de São Miguel

Identificação do(s) observador(es)

Nome	Categoria
Adelino Cabral	Vigilante da Natureza

2. LOCALIZAÇÃO

IDENTIFICAÇÃO DO LOCAL

Freguesia	Santo António
Concelho	Ponta Delgada
Ilha	São Miguel
Mapa	grota do lopes.jpg
Nome(s) da ribeira	Grota do Lopes
Extensão da ribeira avaliada	Troço extenso (mais de 150 metros)
Data das ocorrências	2025-05-13
Coordenadas gerais do troço avaliado	
Coordenadas X/M - jusante	613960
Coordenadas Y/P - jusante	4190363
Coordenadas X/M - montante	612526
Coordenadas Y/P - montante	4189872

3. DESCRIÇÃO - Observações e propostas de resolução

ESTADO GERAL DE MANUTENÇÃO E ESCOAMENTO DA RIBEIRA

Existem ocorrências a relatar

OCORRÊNCIA 1

Coordenadas da ocorrência

Coordenadas X/M	613531
Coordenadas Y/P	4190005
Extensão afetada (metros)	
Tipo de ocorrência relatada	Assoreamento/Obstrução
Descrição da ocorrência	Material arbóreo atravessada na linha de água
Gravidade	Pouco grave - Situação pontual, sem riscos imediatos
Titularidade do(s) terreno(s)	

REGISTO FOTOGRÁFICO



IDENTIFICAÇÃO DAS CAUSAS E POSSÍVEIS SOLUÇÕES

CAUSAS

Descrição das possíveis causas das ocorrências	Naturais

SOLUÇÕES

Tipo de intervenção	Corte de material arbóreo
Local a intervir	Margem esquerda
Descrição geral das propostas de intervenção	

Dimensões

Ação/intervenção	Comprimento (metros)	Largura (m)	Altura (m)	Área (m2)

Prioridade/Urgência

RESPONSABILIDADES

Tipo de entidade(s) responsável(eis) SRAAC

Responsáveis pela resolução

ORÇAMENTO

Existe orçamento para a intervenção?

GOVERNO DOS AÇORES | Secretaria Regional do Ambiente e Ação Climática

Registo de ocorrências em ribeiras 2025

Referência	**RERA/2025/128**
Submetida	13-05-2025 13:40 por Adelino S. Cabral

1. IDENTIFICAÇÃO
Identificação do serviço e responsáveis pelo relatório da(s) ocorrência(s)

Tipo de registo	Vistoria periódica
Serviço	Serviço de Ambiente e Ação Climática de São Miguel

Identificação do(s) observador(es)

Nome	Categoria
Adelino Cabral	Vigilante da Natureza

2. LOCALIZAÇÃO

IDENTIFICAÇÃO DO LOCAL

Freguesia	Santo António
Concelho	Ponta Delgada
Ilha	São Miguel
Mapa	grota do lugar.jpg
Nome(s) da ribeira	Grota do Lugar
Extensão da ribeira avaliada	Troço extenso (mais de 150 metros)
Data das ocorrências	2025-05-13
Coordenadas gerais do troço avaliado	
Coordenadas X/M - jusante	614026
Coordenadas Y/P - jusante	4191090
Coordenadas X/M - montante	612596
Coordenadas Y/P - montante	4190229

3. DESCRIÇÃO - Observações e propostas de resolução

ESTADO GERAL DE MANUTENÇÃO E ESCOAMENTO DA RIBEIRA

Existem ocorrências a relatar

OCORRÊNCIA 1

Coordenadas da ocorrência

Coordenadas X/M	613039
Coordenadas Y/P	4190380
Extensão afetada (metros)	
Tipo de ocorrência relatada	Assoreamento/Obstrução
Descrição da ocorrência	Material arbóreo atravessado na linha de água.
Gravidade	Pouco grave - Situação pontual, sem riscos imediatos
Titularidade do(s) terreno(s)	

REGISTO FOTOGRÁFICO



IDENTIFICAÇÃO DAS CAUSAS E POSSÍVEIS SOLUÇÕES

CAUSAS

Descrição das possíveis causas das ocorrências	Naturais

SOLUÇÕES

Tipo de intervenção	Corte de material arbóreo
Local a intervir	Margem esquerda
Descrição geral das propostas de intervenção	

Dimensões

Ação/intervenção	Comprimento (metros)	Largura (m)	Altura (m)	Área (m2)

Prioridade/Urgência Pouco urgente - Risco menor, sem necessidade de resposta imediata

RESPONSABILIDADES

Tipo de entidade(s) responsável(eis) SRAAC

Responsáveis pela resolução

ORÇAMENTO

Existe orçamento para a intervenção?

OCORRÊNCIA 2

Coordenadas da ocorrência

Coordenadas X/M 613327

Coordenadas Y/P 4190721

Extensão afetada (metros)

Tipo de ocorrência relatada Depósito de resíduos

Descrição da ocorrência Depósito de resíduos.

Gravidade Pouco grave - Situação pontual, sem riscos imediatos

Titularidade do(s) terreno(s)

REGISTO FOTOGRÁFICO



IDENTIFICAÇÃO DAS CAUSAS E POSSÍVEIS SOLUÇÕES

CAUSAS

Descrição das possíveis causas das ocorrências Humana

SOLUÇÕES

Tipo de intervenção Limpeza de resíduos

Local a intervir Margem esquerda

Descrição geral das propostas de intervenção

Dimensões

Ação/intervenção	Comprimento (metros)	Largura (m)	Altura (m)	Área (m2)

Prioridade/Urgência Pouco urgente - Risco menor, sem necessidade de resposta imediata

RESPONSABILIDADES

Tipo de entidade(s) responsável(eis) SRAAC

Responsáveis pela resolução

ORÇAMENTO

Existe orçamento para a intervenção?

GOVERNO DOS AÇORES | Secretaria Regional do Ambiente e Ação Climática

Registo de ocorrências em ribeiras 2025

Referência	**RERA/2025/129**
Submetida	15-05-2025 09:48 por Lídia JA. Nogueira

1. IDENTIFICAÇÃO
Identificação do serviço e responsáveis pelo relatório da(s) ocorrência(s)

Tipo de registo	Vistoria pós-ocorrência
Serviço	Serviço de Ambiente e Ação Climática do Pico

Identificação do(s) observador(es)

Nome	Categoria
Lídia Nogueira	VN
Paulo Freitas	VN

2. LOCALIZAÇÃO

IDENTIFICAÇÃO DO LOCAL

Freguesia	Ribeiras
Concelho	Lajes do Pico
Ilha	Pico
Mapa	Mapa Grota s_ nome.png
Nome(s) da ribeira	Grota s/nome
Extensão da ribeira avaliada	Ponto (extensão inferior a 30 metros)
Data das ocorrências	2025-03-28
Coordenadas gerais do troço avaliado	
Coordenadas X/M - jusante	393949
Coordenadas Y/P - jusante	4251196
Coordenadas X/M - montante	393872
Coordenadas Y/P - montante	4251299

3. DESCRIÇÃO - Observações e propostas de resolução

ESTADO GERAL DE MANUTENÇÃO E ESCOAMENTO DA RIBEIRA

Existem ocorrências a relatar

OCORRÊNCIA 1

Coordenadas da ocorrência	
Coordenadas X/M	393872
Coordenadas Y/P	4251299
Extensão afetada (metros)	6
Tipo de ocorrência relatada	Assoreamento/Obstrução
Descrição da ocorrência	Uma das duas manilhas que servem de PH do caminho florestal do Arrife está totalmente obstruida por terra e pedra.
Gravidade	Médio - Gravidade moderada, necessidade de ação preventiva
Titularidade do(s) terreno(s)	Público

REGISTO FOTOGRÁFICO



IDENTIFICAÇÃO DAS CAUSAS E POSSÍVEIS SOLUÇÕES

CAUSAS

Descrição das possíveis causas das ocorrências assoreamente e obstrução da manilha.

SOLUÇÕES

Tipo de intervenção Desassoreamento

Local a intervir

Descrição geral das propostas de intervenção Limpeza e dessobstrução da manilha.

Dimensões

Ação/intervenção	Comprimento (metros)	Largura (m)	Altura (m)	Área (m2)
Limpeza e dessobstrução da manilha	6	0.60	0.60	

Prioridade/Urgência Médio - Gravidade moderada, resposta a médio prazo

RESPONSABILIDADES

Tipo de entidade(s) responsável(eis) Rede viária

Responsáveis pela resolução Serviços Florestais do Pico

ORÇAMENTO

Existe orçamento para a intervenção? Não

OCORRÊNCIA 2

Coordenadas da ocorrência

Coordenadas X/M 393949

Coordenadas Y/P 4251196

Extensão afetada (metros) 5

Tipo de ocorrência relatada Outros

Descrição da ocorrência Ausência de uma passagem adequada no caminho rural acima da cota dos 250 m, em que de acordo com o participante foi um caminho realizado por privados, do qual não sabia ao certo foi realizado com apoios públicos. Estando o mesmo aberto ao público já á alguns anos.

Gravidade Grave - Pessoas e bens em risco iminente

Titularidade do(s) terreno(s) público

REGISTO FOTOGRÁFICO



IDENTIFICAÇÃO DAS CAUSAS E POSSÍVEIS SOLUÇÕES

CAUSAS

Descrição das possíveis causas das ocorrências Abertura de um novo caminho e ausência de Passagem Hídraulica adequada.

SOLUÇÕES

Tipo de intervenção Construção de Passagem Hidráulica

Local a intervir Leito

Descrição geral das propostas de intervenção Construção de uma passagem Hídraulica no caminho.

Dimensões

Ação/intervenção	Comprimento (metros)	Largura (m)	Altura (m)	Área (m2)
Construção de uma passagem Hídraulica no caminho.	5			

Prioridade/Urgência Urgente - Riscos a curto prazo

RESPONSABILIDADES

Tipo de entidade(s) responsável(eis) Rede viária

Responsáveis pela resolução Mediante a descrição da ocorrência poderá pertencer ao Serviço Florestal do Pico.

ORÇAMENTO

Existe orçamento para a intervenção? Não

GOVERNO DOS AÇORES | Secretaria Regional do Ambiente e Ação Climática

Registo de ocorrências em ribeiras 2025

Referência	**RERA/2025/130**
Submetida	15-05-2025 11:31 por Miguel V. Medeiros

1. IDENTIFICAÇÃO

Identificação do serviço e responsáveis pelo relatório da(s) ocorrência(s)

Tipo de registo	Vistoria periódica
Serviço	Serviço de Ambiente e Ação Climática de São Miguel

Identificação do(s) observador(es)

Nome	Categoria
Miguel Medeiros	Vigilante da Natureza
Kenny Alves	Vigilante da Natureza

2. LOCALIZAÇÃO

IDENTIFICAÇÃO DO LOCAL

Freguesia	Porto Formoso
Concelho	Ribeira Grande
Ilha	São Miguel
Mapa	mapa.jpg
Nome(s) da ribeira	Grota das Lajes
Extensão da ribeira avaliada	Troço extenso (mais de 150 metros)
Data das ocorrências	2025-05-14
Coordenadas gerais do troço avaliado	
Coordenadas X/M - jusante	638971
Coordenadas Y/P - jusante	4187133

Coordenadas X/M - montante	638991
Coordenadas Y/P - montante	4186598

3. DESCRIÇÃO - Observações e propostas de resolução

ESTADO GERAL DE MANUTENÇÃO E ESCOAMENTO DA RIBEIRA

Não foram detetadas ocorrências

GOVERNO DOS AÇORES | Secretaria Regional do Ambiente e Ação Climática

Registo de ocorrências em ribeiras 2025

Referência	**RERA/2025/131**
Submetida	15-05-2025 11:34 por Miguel V. Medeiros

1. IDENTIFICAÇÃO

Identificação do serviço e responsáveis pelo relatório da(s) ocorrência(s)

Tipo de registo	Vistoria periódica
Serviço	Serviço de Ambiente e Ação Climática de São Miguel

Identificação do(s) observador(es)

Nome	Categoria
Kenny Alves	Vigilante da Natureza
Miguel Medeiros	Vigilante da Natureza

2. LOCALIZAÇÃO

IDENTIFICAÇÃO DO LOCAL

Freguesia	Porto Formoso
Concelho	Ribeira Grande
Ilha	São Miguel
Mapa	mapa.jpg
Nome(s) da ribeira	Ribeira dos Foros/Monizes
Extensão da ribeira avaliada	Troço extenso (mais de 150 metros)
Data das ocorrências	2025-05-15
Coordenadas gerais do troço avaliado	
Coordenadas X/M - jusante	638972
Coordenadas Y/P - jusante	4187112

Coordenadas X/M - montante	639278
Coordenadas Y/P - montante	4186690

3. DESCRIÇÃO - Observações e propostas de resolução

ESTADO GERAL DE MANUTENÇÃO E ESCOAMENTO DA RIBEIRA

Não foram detetadas ocorrências

GOVERNO DOS AÇORES | Secretaria Regional do Ambiente e Ação Climática

Registo de ocorrências em ribeiras 2025

Referência	**RERA/2025/132**
Submetida	15-05-2025 14:25 por João M. Sousa

1. IDENTIFICAÇÃO
Identificação do serviço e responsáveis pelo relatório da(s) ocorrência(s)

Tipo de registo	Vistoria periódica
Serviço	Serviço de Ambiente e Ação Climática de São Miguel

Identificação do(s) observador(es)

Nome	Categoria
João Sousa	VN
Hildeberto Ferreira	VN

2. LOCALIZAÇÃO

IDENTIFICAÇÃO DO LOCAL

Freguesia	Ponta Garça
Concelho	Vila Franca do Campo
Ilha	São Miguel
Mapa	1. Ribeira do Espigão Morto.jpg
Nome(s) da ribeira	Ribeira do Espigão Morto ou do Mouco
Extensão da ribeira avaliada	Troço extenso (mais de 150 metros)
Data das ocorrências	2025-05-09
Coordenadas gerais do troço avaliado	
Coordenadas X/M - jusante	645393
Coordenadas Y/P - jusante	4176745
Coordenadas X/M - montante	645388
Coordenadas Y/P - montante	4177234

3. DESCRIÇÃO - Observações e propostas de resolução

ESTADO GERAL DE MANUTENÇÃO E ESCOAMENTO DA RIBEIRA

Existem ocorrências a relatar

OCORRÊNCIA 1

Coordenadas da ocorrência

Coordenadas X/M	645393
Coordenadas Y/P	4176745
Extensão afetada (metros)	
Tipo de ocorrência relatada	Assoreamento/Obstrução
Descrição da ocorrência	No local foi verificado a obstrução do leito da linha de água devido a queda de material arbóreo e mais uma ocorrência semelhante 50 metros a montante das coordenadas fornecidas, sendo que ao longo da zona fisclaizada a vegetação é muito densa necessitando de uma intrevenção de limpeza.
Gravidade	Pouco grave - Situação pontual, sem riscos imediatos
Titularidade do(s) terreno(s)	

REGISTO FOTOGRÁFICO









IDENTIFICAÇÃO DAS CAUSAS E POSSÍVEIS SOLUÇÕES

CAUSAS

Descrição das possíveis causas das ocorrências	Devido à intemperes ocorridas.

SOLUÇÕES

Tipo de intervenção	Corte de material arbóreo
Local a intervir	Leito
Descrição geral das propostas de intervenção	Corte e remoção do material lenhoso.

Dimensões

Ação/intervenção	Comprimento (metros)	Largura (m)	Altura (m)	Área (m2)

Prioridade/Urgência	Pouco urgente - Risco menor, sem necessidade de resposta imediata

RESPONSABILIDADES

Tipo de entidade(s) responsável(eis)	SRAAC
Responsáveis pela resolução	DGRN

ORÇAMENTO

Existe orçamento para a intervenção?	Não

GOVERNO DOS AÇORES | Secretaria Regional do Ambiente e Ação Climática

Registo de ocorrências em ribeiras 2025

Referência	**RERA/2025/133**
Submetida	15-05-2025 14:28 por João M. Sousa

1. IDENTIFICAÇÃO

Identificação do serviço e responsáveis pelo relatório da(s) ocorrência(s)

Tipo de registo	Vistoria periódica
Serviço	Serviço de Ambiente e Ação Climática de São Miguel

Identificação do(s) observador(es)

Nome	Categoria
João Sousa	VN
Hildeberto Ferreira	VN

2. LOCALIZAÇÃO

IDENTIFICAÇÃO DO LOCAL

Freguesia	Ponta Garça
Concelho	Vila Franca do Campo
Ilha	São Miguel
Mapa	12. Grota do Açor.jpg
Nome(s) da ribeira	Grota do Açor
Extensão da ribeira avaliada	Troço extenso (mais de 150 metros)
Data das ocorrências	2025-05-09
Coordenadas gerais do troço avaliado	
Coordenadas X/M - jusante	642936
Coordenadas Y/P - jusante	4175686

Coordenadas X/M - montante	643022
Coordenadas Y/P - montante	4176096

3. DESCRIÇÃO - Observações e propostas de resolução

ESTADO GERAL DE MANUTENÇÃO E ESCOAMENTO DA RIBEIRA

Não foram detetadas ocorrências

GOVERNO DOS AÇORES | Secretaria Regional do Ambiente e Ação Climática

Registo de ocorrências em ribeiras 2025

Referência	**RERA/2025/134**
Submetida	15-05-2025 14:35 por João M. Sousa

1. IDENTIFICAÇÃO
Identificação do serviço e responsáveis pelo relatório da(s) ocorrência(s)

Tipo de registo	Vistoria periódica
Serviço	Serviço de Ambiente e Ação Climática de São Miguel

Identificação do(s) observador(es)

Nome	Categoria
Hildeberto Ferreira	VN
João Sousa	VN

2. LOCALIZAÇÃO

IDENTIFICAÇÃO DO LOCAL

Freguesia	Ponta Garça
Concelho	Vila Franca do Campo
Ilha	São Miguel
Mapa	14. Grota Henrique João.jpg
Nome(s) da ribeira	Grota Henrique João
Extensão da ribeira avaliada	Troço extenso (mais de 150 metros)
Data das ocorrências	2025-05-12
Coordenadas gerais do troço avaliado	
Coordenadas X/M - jusante	642423
Coordenadas Y/P - jusante	4175693
Coordenadas X/M - montante	642243
Coordenadas Y/P - montante	4176723

3. DESCRIÇÃO - Observações e propostas de resolução

ESTADO GERAL DE MANUTENÇÃO E ESCOAMENTO DA RIBEIRA

Existem ocorrências a relatar

OCORRÊNCIA 1

Coordenadas da ocorrência

Coordenadas X/M	642423
Coordenadas Y/P	4175691
Extensão afetada (metros)	
Tipo de ocorrência relatada	Instabilidade de infraestrutura
Descrição da ocorrência	Erosão das fundações do muro de suporte do parque de estacionamento adjacente à margem esquerda da linha de água.
Gravidade	Pouco grave - Situação pontual, sem riscos imediatos
Titularidade do(s) terreno(s)	

REGISTO FOTOGRÁFICO





IDENTIFICAÇÃO DAS CAUSAS E POSSÍVEIS SOLUÇÕES

CAUSAS

Descrição das possíveis causas das ocorrências	Erosão e desgaste do betão do leito e margem da linha de água que está a expor as fundações e a fragilizar a estrutura

SOLUÇÕES

Tipo de intervenção	Reforço de muro
Local a intervir	Margem esquerda
Descrição geral das propostas de intervenção	Reforço do betão

Dimensões

Açãointervenção	Comprimento (metros)	Largura (m)	Altura (m)	Área (m2)

Prioridade/Urgência	Pouco urgente - Risco menor, sem necessidade de resposta imediata

RESPONSABILIDADES

Tipo de entidade(s) responsável(eis)	Município
Responsáveis pela resolução	CM de VFC

ORÇAMENTO

Existe orçamento para a intervenção?	Não

GOVERNO DOS AÇORES | Secretaria Regional do Ambiente e Ação Climática

Registo de ocorrências em ribeiras 2025

Referência	**RERA/2025/135**
Submetida	15-05-2025 14:44 por João M. Sousa

1. IDENTIFICAÇÃO
Identificação do serviço e responsáveis pelo relatório da(s) ocorrência(s)

Tipo de registo	Vistoria periódica
Serviço	Serviço de Ambiente e Ação Climática de São Miguel

Identificação do(s) observador(es)

Nome	Categoria
Hildeberto Ferreira	VN
João Sousa	VN

2. LOCALIZAÇÃO

IDENTIFICAÇÃO DO LOCAL

Freguesia	Ponta Garça
Concelho	Vila Franca do Campo
Ilha	São Miguel
Mapa	22_Grota Larga.jpg
Nome(s) da ribeira	Grota Larga
Extensão da ribeira avaliada	Troço extenso (mais de 150 metros)
Data das ocorrências	2025-05-12
Coordenadas gerais do troço avaliado	
Coordenadas X/M - jusante	639593
Coordenadas Y/P - jusante	4175359
Coordenadas X/M - montante	639860
Coordenadas Y/P - montante	4176600

3. DESCRIÇÃO - Observações e propostas de resolução

ESTADO GERAL DE MANUTENÇÃO E ESCOAMENTO DA RIBEIRA

Existem ocorrências a relatar

OCORRÊNCIA 1

Coordenadas da ocorrência

Coordenadas X/M	639724
Coordenadas Y/P	4176113
Extensão afetada (metros)	
Tipo de ocorrência relatada	Assoreamento/Obstrução
Descrição da ocorrência	Falta de manutenção devido ao crescimento de vegetação infestantes com destaque para a cana vieira ao longo da zona fiscalizada. inclusive no local da ocorrência existe um pequeno deslizamento de raízes de cana vieira no leito da linha de água.
Gravidade	Pouco grave - Situação pontual, sem riscos imediatos
Titularidade do(s) terreno(s)	

REGISTO FOTOGRÁFICO





IDENTIFICAÇÃO DAS CAUSAS E POSSÍVEIS SOLUÇÕES

CAUSAS

Descrição das possíveis causas das ocorrências Devido à falta de manutenção e intemperes ocorridos.

SOLUÇÕES

Tipo de intervenção Limpeza de vegetação

Local a intervir Leito

Descrição geral das propostas de intervenção Corte e limpeza

Dimensões

Acção/intervenção	Comprimento (metros)	Largura (m)	Altura (m)	Área (m2)

Prioridade/Urgência Pouco urgente - Risco menor, sem necessidade de resposta imediata

RESPONSABILIDADES

Tipo de entidade(s) responsável(eis) SRAAC

Responsáveis pela resolução DGRN

ORÇAMENTO

Existe orçamento para a intervenção? Não

GOVERNO DOS AÇORES | Secretaria Regional do Ambiente e Ação Climática

Registo de ocorrências em ribeiras 2025

Referência	**RERA/2025/136**
Submetida	15-05-2025 14:48 por Adelino S. Cabral

1. IDENTIFICAÇÃO
Identificação do serviço e responsáveis pelo relatório da(s) ocorrência(s)

Tipo de registo	Vistoria periódica
Serviço	Serviço de Ambiente e Ação Climática de São Miguel

Identificação do(s) observador(es)

Nome	Categoria
Adelino Cabral	Vigilante da Natureza

2. LOCALIZAÇÃO

IDENTIFICAÇÃO DO LOCAL

Freguesia	Pilar da Bretanha
Concelho	Ponta Delgada
Ilha	São Miguel
Mapa	grota 442.jpg
Nome(s) da ribeira	N.442
Extensão da ribeira avaliada	Pequeno troço (entre 30 e 150 metros)
Data das ocorrências	2025-05-15
Coordenadas gerais do troço avaliado	
Coordenadas X/M - jusante	606474
Coordenadas Y/P - jusante	4195226
Coordenadas X/M - montante	606901
Coordenadas Y/P - montante	4194279

3. DESCRIÇÃO - Observações e propostas de resolução

ESTADO GERAL DE MANUTENÇÃO E ESCOAMENTO DA RIBEIRA

Existem ocorrências a relatar

OCORRÊNCIA 1

Coordenadas da ocorrência

Coordenadas X/M	607214
Coordenadas Y/P	4195939
Extensão afetada (metros)	
Tipo de ocorrência relatada	Assoreamento/Obstrução
Descrição da ocorrência	Vegetação
Gravidade	Pouco grave - Situação pontual, sem riscos imediatos
Titularidade do(s) terreno(s)	

REGISTO FOTOGRÁFICO



IDENTIFICAÇÃO DAS CAUSAS E POSSÍVEIS SOLUÇÕES

CAUSAS

Descrição das possíveis causas das ocorrências	Causas Naturais

SOLUÇÕES

Tipo de intervenção	Limpeza de vegetação
Local a intervir	Margem direita Margem esquerda Leito

Descrição geral das propostas de intervenção	

Dimensões

Ação/intervenção	Comprimento (metros)	Largura (m)	Altura (m)	Área (m2)

Prioridade/Urgência	Pouco urgente - Risco menor, sem necessidade de resposta imediata

RESPONSABILIDADES

Tipo de entidade(s) responsável(eis)	SRAAC
Responsáveis pela resolução	

ORÇAMENTO

Existe orçamento para a intervenção?	

GOVERNO DOS AÇORES | Secretaria Regional do Ambiente e Ação Climática

Registo de ocorrências em ribeiras 2025

Referência	**RERA/2025/137**
Submetida	15-05-2025 14:58 por João M. Sousa

1. IDENTIFICAÇÃO
Identificação do serviço e responsáveis pelo relatório da(s) ocorrência(s)

Tipo de registo	Vistoria periódica
Serviço	Serviço de Ambiente e Ação Climática de São Miguel

Identificação do(s) observador(es)

Nome	Categoria
Hildeberto Ferreira	VN
João Sousa	VN

2. LOCALIZAÇÃO

IDENTIFICAÇÃO DO LOCAL

Freguesia	Ribeira das Tainhas
Concelho	Vila Franca do Campo
Ilha	São Miguel
Mapa	21. Ribeira das Tainhas.jpg
Nome(s) da ribeira	Ribeira das Tainhas
Extensão da ribeira avaliada	Troço extenso (mais de 150 metros)
Data das ocorrências	2025-05-13
Coordenadas gerais do troço avaliado	
Coordenadas X/M - jusante	639887
Coordenadas Y/P - jusante	4175711
Coordenadas X/M - montante	640415
Coordenadas Y/P - montante	4176733

3. DESCRIÇÃO - Observações e propostas de resolução

ESTADO GERAL DE MANUTENÇÃO E ESCOAMENTO DA RIBEIRA

Existem ocorrências a relatar

OCORRÊNCIA 1

Coordenadas da ocorrência

Coordenadas X/M	639874
Coordenadas Y/P	4175753
Extensão afetada (metros)	
Tipo de ocorrência relatada	Assoreamento/Obstrução
Descrição da ocorrência	material arbóreo caída sobre o leito da linha de água.
Gravidade	Pouco grave - Situação pontual, sem riscos imediatos
Titularidade do(s) terreno(s)	

REGISTO FOTOGRÁFICO





IDENTIFICAÇÃO DAS CAUSAS E POSSÍVEIS SOLUÇÕES

CAUSAS

Descrição das possíveis causas das ocorrências	Causado devido aos intemperes ocorridos

SOLUÇÕES

Tipo de intervenção	Corte de material arbóreo
Local a intervir	Leito
Descrição geral das propostas de intervenção	Corte e limpeza do material arbóreo

Dimensões

Açãointervenção	Comprimento (metros)	Largura (m)	Altura (m)	Área (m2)

Prioridade/Urgência	Pouco urgente - Risco menor, sem necessidade de resposta imediata

RESPONSABILIDADES

Tipo de entidade(s) responsável(eis)	SRAAC
Responsáveis pela resolução	DGRN

ORÇAMENTO

Existe orçamento para a intervenção?	Não

OCORRÊNCIA 2

Coordenadas da ocorrência

Coordenadas X/M	639993
Coordenadas Y/P	4176096
Extensão afetada (metros)	
Tipo de ocorrência relatada	Assoreamento/Obstrução
Descrição da ocorrência	Material arbóreo caído sobre o leito incluído a obstrução com cana vieira
Gravidade	Pouco grave - Situação pontual, sem riscos imediatos
Titularidade do(s) terreno(s)	

REGISTO FOTOGRÁFICO









IDENTIFICAÇÃO DAS CAUSAS E POSSÍVEIS SOLUÇÕES

CAUSAS

Descrição das possíveis causas das ocorrências	Causado devido aos intemperes

SOLUÇÕES

Tipo de intervenção	Corte de material arbóreo
Local a intervir	Leito
Descrição geral das propostas de intervenção	Corte e limpeza da vegetação.

Dimensões

Ação/intervenção	Comprimento (metros)	Largura (m)	Altura (m)	Area (m2)

Prioridade/Urgência	Pouco urgente - Risco menor, sem necessidade de resposta imediata

RESPONSABILIDADES

Tipo de entidade(s) responsável(eis)	SRAAC
Responsáveis pela resolução	DGRN

ORÇAMENTO

Existe orçamento para a intervenção?	Não

GOVERNO DOS AÇORES | Secretaria Regional do Ambiente e Ação Climática

Registo de ocorrências em ribeiras 2025

Referência	**RERA/2025/138**
Submetida	23-05-2025 15:08 por Raul MP. Amaral

1. IDENTIFICAÇÃO
Identificação do serviço e responsáveis pelo relatório da(s) ocorrência(s)

Tipo de registo	Vistoria periódica
Serviço	Serviço de Ambiente e Ação Climática de São Miguel

Identificação do(s) observador(es)

Nome	Categoria
David Teves	VN
Raúl Amaral	VN

2. LOCALIZAÇÃO

IDENTIFICAÇÃO DO LOCAL

Freguesia	Cabouco
Concelho	Lagoa
Ilha	São Miguel
Mapa	ribeira do porto (cabouco).jpg
Nome(s) da ribeira	Ribeira do Porto
Extensão da ribeira avaliada	Troço extenso (mais de 150 metros)
Data das ocorrências	2025-05-23
Coordenadas gerais do troço avaliado	
Coordenadas X/M - jusante	625708
Coordenadas Y/P - jusante	4178474
Coordenadas X/M - montante	628046
Coordenadas Y/P - montante	4181135

3. DESCRIÇÃO - Observações e propostas de resolução

ESTADO GERAL DE MANUTENÇÃO E ESCOAMENTO DA RIBEIRA

Existem ocorrências a relatar

OCORRÊNCIA 1

Coordenadas da ocorrência

Coordenadas X/M	625907
Coordenadas Y/P	4178775
Extensão afetada (metros)	
Tipo de ocorrência relatada	Depósito de resíduos
Descrição da ocorrência	Existe uma vedação de plástico abandonada no leito da linha de água.
Gravidade	Pouco grave - Situação pontual, sem riscos imediatos
Titularidade do(s) terreno(s)	

REGISTO FOTOGRÁFICO



IDENTIFICAÇÃO DAS CAUSAS E POSSÍVEIS SOLUÇÕES

CAUSAS

Descrição das possíveis causas das ocorrências Obras num terreno adjacente á linha de água.

SOLUÇÕES

Tipo de intervenção Limpeza de resíduos

Local a intervir Leito

Descrição geral das propostas de intervenção

Dimensões

Ação/intervenção	Comprimento (metros)	Largura (m)	Altura (m)	Área (m2)

Prioridade/Urgência Pouco urgente - Risco menor, sem necessidade de resposta imediata

RESPONSABILIDADES

Tipo de entidade(s) responsável(eis) Proprietários
Município
SRAAC

Responsáveis pela resolução

ORÇAMENTO

Existe orçamento para a intervenção? Não

OCORRÊNCIA 2

Coordenadas da ocorrência

Coordenadas X/M 626298

Coordenadas Y/P 4179211

Extensão afetada (metros)

Tipo de ocorrência relatada Derrocada
Outros

Descrição da ocorrência Árvore caída no leito da linha de água.

Gravidade Pouco grave - Situação pontual, sem riscos imediatos

Titularidade do(s)

terreno(s)

REGISTO FOTOGRÁFICO



IDENTIFICAÇÃO DAS CAUSAS E POSSÍVEIS SOLUÇÕES

CAUSAS

Descrição das possíveis causas das ocorrências Causas naturais

SOLUÇÕES

Tipo de intervenção Corte de material arbóreo

Local a intervir Leito

Descrição geral das propostas de intervenção

Dimensões

Ação/intervenção	Comprimento (metros)	Largura (m)	Altura (m)	Área (m2)

Prioridade/Urgência Pouco urgente - Risco menor, sem necessidade de resposta imediata

RESPONSABILIDADES

Tipo de entidade(s) responsável(eis) Município
SRAAC

Responsáveis pela resolução

ORÇAMENTO

Existe orçamento para a intervenção? Não

OCORRÊNCIA 3

Coordenadas da ocorrência

Coordenadas X/M 626622

Coordenadas Y/P 4179830

Extensão afetada (metros)

Tipo de ocorrência relatada Derrocada
Outros

Descrição da ocorrência Árvore caída no leito da linha de água.

Gravidade	Pouco grave - Situação pontual, sem riscos imediatos
Titularidade do(s) terreno(s)	

REGISTO FOTOGRÁFICO



IDENTIFICAÇÃO DAS CAUSAS E POSSÍVEIS SOLUÇÕES

CAUSAS

Descrição das possíveis causas das ocorrências	Causas naturais.

SOLUÇÕES

Tipo de intervenção	Corte de material arbóreo
Local a intervir	Leito
Descrição geral das propostas de intervenção	

Dimensões

Ação/intervenção	Comprimento (metros)	Largura (m)	Altura (m)	Área (m2)

Prioridade/Urgência	Pouco urgente - Risco menor, sem necessidade de resposta imediata

RESPONSABILIDADES

Tipo de entidade(s) responsável(eis)	SRAAC
Responsáveis pela resolução	

ORÇAMENTO

Existe orçamento para a intervenção?	Não

OCORRÊNCIA 4

Coordenadas da ocorrência

Coordenadas X/M	626753
Coordenadas Y/P	4180340
Extensão afetada (metros)	
Tipo de ocorrência relatada	Derrocada
Descrição da ocorrência	Derrocada de no talude da linha de água.

Gravidade	Pouco grave - Situação pontual, sem riscos imediatos
Titularidade do(s) terreno(s)	

REGISTO FOTOGRÁFICO



IDENTIFICAÇÃO DAS CAUSAS E POSSÍVEIS SOLUÇÕES

CAUSAS

Descrição das possíveis causas das ocorrências	Causas naturais.

SOLUÇÕES

Tipo de intervenção	Desassoreamento
Local a intervir	Leito
Descrição geral das propostas de intervenção	

Dimensões

Ação/intervenção	Comprimento (metros)	Largura (m)	Altura (m)	Área (m2)

Prioridade/Urgência	Pouco urgente - Risco menor, sem necessidade de resposta imediata

RESPONSABILIDADES

Tipo de entidade(s) responsável(eis)	SRAAC
Responsáveis pela resolução	

ORÇAMENTO

Existe orçamento para a intervenção?	Não

OCORRÊNCIA 5

Coordenadas da ocorrência

Coordenadas X/M	627376
Coordenadas Y/P	4180435
Extensão afetada (metros)	
Tipo de ocorrência relatada	Outros
Descrição da ocorrência	Árvore caída no leito da linha de água.

Gravidade	Pouco grave - Situação pontual, sem riscos imediatos
Titularidade do(s) terreno(s)	

REGISTO FOTOGRÁFICO



IDENTIFICAÇÃO DAS CAUSAS E POSSÍVEIS SOLUÇÕES

CAUSAS

Descrição das possíveis causas das ocorrências	Causas naturais.

SOLUÇÕES

Tipo de intervenção	Corte de material arbóreo
Local a intervir	Leito
Descrição geral das propostas de intervenção	

Dimensões

Ação/intervenção	Comprimento (metros)	Largura (m)	Altura (m)	Área (m2)

Prioridade/Urgência	Pouco urgente - Risco menor, sem necessidade de resposta imediata

RESPONSABILIDADES

Tipo de entidade(s) responsável(eis)	SRAAC
Responsáveis pela resolução	

ORÇAMENTO

Existe orçamento para a intervenção?	Não

GOVERNO DOS AÇORES | Secretaria Regional do Ambiente e Ação Climática

Registo de ocorrências em ribeiras 2025

Referência	**RERA/2025/139**
Submetida	27-05-2025 16:45 por Raul MP. Amaral

1. IDENTIFICAÇÃO
Identificação do serviço e responsáveis pelo relatório da(s) ocorrência(s)

Tipo de registo	Vistoria periódica
Serviço	Serviço de Ambiente e Ação Climática de São Miguel

Identificação do(s) observador(es)

Nome	Categoria
David Teves	VN
Raúl Amaral	VN

2. LOCALIZAÇÃO

IDENTIFICAÇÃO DO LOCAL

Freguesia	Vila de Água de Pau
Concelho	Lagoa
Ilha	São Miguel
Mapa	Ribeira funda- agua de pau.jpg
Nome(s) da ribeira	Ribeira Funda
Extensão da ribeira avaliada	Troço extenso (mais de 150 metros)
Data das ocorrências	2025-05-23
Coordenadas gerais do troço avaliado	
Coordenadas X/M - jusante	629684
Coordenadas Y/P - jusante	4176157
Coordenadas X/M - montante	630634
Coordenadas Y/P - montante	4178732

3. DESCRIÇÃO - Observações e propostas de resolução

ESTADO GERAL DE MANUTENÇÃO E ESCOAMENTO DA RIBEIRA

Existem ocorrências a relatar

OCORRÊNCIA 1

Coordenadas da ocorrência

Coordenadas X/M	629745
Coordenadas Y/P	4176203
Extensão afetada (metros)	
Tipo de ocorrência relatada	Outros
Descrição da ocorrência	Árvore caída no leito da linha de água.
Gravidade	Pouco grave - Situação pontual, sem riscos imediatos
Titularidade do(s) terreno(s)	

REGISTO FOTOGRÁFICO



IDENTIFICAÇÃO DAS CAUSAS E POSSÍVEIS SOLUÇÕES

CAUSAS

Descrição das possíveis causas das ocorrências	Causas naturais.

SOLUÇÕES

Tipo de intervenção	Corte de material arbóreo
Local a intervir	Leito
Descrição geral das propostas de intervenção	

Dimensões

Ação/intervenção	Comprimento (metros)	Largura (m)	Altura (m)	Área (m2)

Prioridade/Urgência	Pouco urgente - Risco menor, sem necessidade de resposta imediata

RESPONSABILIDADES

Tipo de entidade(s) responsável(eis)	SRAAC
Responsáveis pela resolução	

ORÇAMENTO

Existe orçamento para a intervenção?	Não

OCORRÊNCIA 2

Coordenadas da ocorrência

Coordenadas X/M	630077
Coordenadas Y/P	4176655
Extensão afetada (metros)	
Tipo de ocorrência relatada	Outros
Descrição da ocorrência	Necessita limpeza de vegetação.
Gravidade	Pouco grave - Situação pontual, sem riscos imediatos

Titularidade do(s) terreno(s)

REGISTO FOTOGRÁFICO



IDENTIFICAÇÃO DAS CAUSAS E POSSÍVEIS SOLUÇÕES

CAUSAS

Descrição das possíveis causas das ocorrências Causas naturais.

SOLUÇÕES

Tipo de intervenção Limpeza de vegetação

Local a intervir Margem direita
Margem esquerda
Leito

Descrição geral das propostas de intervenção

Dimensões

Ação/intervenção	Comprimento (metros)	Largura (m)	Altura (m)	Área (m2)

Prioridade/Urgência Pouco urgente - Risco menor, sem necessidade de resposta imediata

RESPONSABILIDADES

Tipo de entidade(s) responsável(eis) SRAAC

Responsáveis pela resolução

ORÇAMENTO

Existe orçamento para a intervenção? Não

OCORRÊNCIA 3

Coordenadas da ocorrência

Coordenadas X/M 630221

Coordenadas Y/P 4177040

Extensão afetada (metros)	
Tipo de ocorrência relatada	Outros
Descrição da ocorrência	Árvore caída no leito da linha de água.
Gravidade	Pouco grave - Situação pontual, sem riscos imediatos
Titularidade do(s) terreno(s)	

REGISTO FOTOGRÁFICO



IDENTIFICAÇÃO DAS CAUSAS E POSSÍVEIS SOLUÇÕES

CAUSAS

Descrição das possíveis causas das ocorrências	Causas naturais.

SOLUÇÕES

Tipo de intervenção	Corte de material arbóreo
Local a intervir	Leito
Descrição geral das propostas de intervenção	

Dimensões

Ação/intervenção	Comprimento (metros)	Largura (m)	Altura (m)	Área (m2)

Prioridade/Urgência	Pouco urgente - Risco menor, sem necessidade de resposta imediata

RESPONSABILIDADES

Tipo de entidade(s) responsável(eis)	SRAAC
Responsáveis pela resolução	

ORÇAMENTO

Existe orçamento para a intervenção?	

GOVERNO DOS AÇORES | Secretaria Regional do Ambiente e Ação Climática

Registo de ocorrências em ribeiras 2025

Referência	**RERA/2025/140**
Submetida	03-06-2025 11:53 por João M. Sousa

1. IDENTIFICAÇÃO

Identificação do serviço e responsáveis pelo relatório da(s) ocorrência(s)

Tipo de registo	Vistoria periódica
Serviço	Serviço de Ambiente e Ação Climática de São Miguel

Identificação do(s) observador(es)

Nome	Categoria
João Sousa	VN
Hildeberto Ferreira	VN

2. LOCALIZAÇÃO

IDENTIFICAÇÃO DO LOCAL

Freguesia	Vila de Água de Pau
Concelho	Lagoa
Ilha	São Miguel
Mapa	Ribeira das Pedras - (Água de Pau).jpg
Nome(s) da ribeira	Ribeira das Pedras
Extensão da ribeira avaliada	Troço extenso (mais de 150 metros)
Data das ocorrências	2025-06-23
Coordenadas gerais do troço avaliado	
Coordenadas X/M - jusante	629211
Coordenadas Y/P - jusante	4176312

Coordenadas X/M - montante	630388
Coordenadas Y/P - montante	4178974

3. DESCRIÇÃO - Observações e propostas de resolução

ESTADO GERAL DE MANUTENÇÃO E ESCOAMENTO DA RIBEIRA

Não foram detetadas ocorrências

GOVERNO DOS AÇORES | Secretaria Regional do Ambiente e Ação Climática

Registo de ocorrências em ribeiras 2025

Referência	**RERA/2025/141**
Submetida	03-06-2025 12:02 por João M. Sousa

1. IDENTIFICAÇÃO
Identificação do serviço e responsáveis pelo relatório da(s) ocorrência(s)

Tipo de registo	Vistoria periódica
Serviço	Serviço de Ambiente e Ação Climática de São Miguel

Identificação do(s) observador(es)

Nome	Categoria
João Sousa	VN
Hildeberto Ferreira	VN

2. LOCALIZAÇÃO

IDENTIFICAÇÃO DO LOCAL

Freguesia	Água de Alto
Concelho	Vila Franca do Campo
Ilha	São Miguel
Mapa	Ribeira das Três Voltas - (Água D'Alto).jpg
Nome(s) da ribeira	Ribeira das 3 Voltas
Extensão da ribeira avaliada	Troço extenso (mais de 150 metros)
Data das ocorrências	2025-06-23
Coordenadas gerais do troço avaliado	
Coordenadas X/M - jusante	633961
Coordenadas Y/P - jusante	4175587
Coordenadas X/M - montante	634106
Coordenadas Y/P - montante	4175792

3. DESCRIÇÃO - Observações e propostas de resolução

ESTADO GERAL DE MANUTENÇÃO E ESCOAMENTO DA RIBEIRA

Existem ocorrências a relatar

OCORRÊNCIA 1

Coordenadas da ocorrência

Coordenadas X/M	634045
Coordenadas Y/P	4175667
Extensão afetada (metros)	
Tipo de ocorrência relatada	Assoreamento/Obstrução
Descrição da ocorrência	Densidade de cana vieira e silva brava no leito da linha de água
Gravidade	Pouco grave - Situação pontual, sem riscos imediatos
Titularidade do(s) terreno(s)	

REGISTO FOTOGRÁFICO



IDENTIFICAÇÃO DAS CAUSAS E POSSÍVEIS SOLUÇÕES

CAUSAS

Descrição das possíveis causas das ocorrências	Causas naturais

SOLUÇÕES

Tipo de intervenção	Limpeza de vegetação
Local a intervir	Leito
Descrição geral das	Corte e limpeza da vegetação

propostas de intervenção	

Dimensões

Ação/intervenção	Comprimento (metros)	Largura (m)	Altura (m)	Area (m2)

Prioridade/Urgência	Pouco urgente - Risco menor, sem necessidade de resposta imediata

RESPONSABILIDADES

Tipo de entidade(s) responsável(eis)	SRAAC
Responsáveis pela resolução	SRAAC

ORÇAMENTO

Existe orçamento para a intervenção?	

GOVERNO DOS AÇORES | Secretaria Regional do Ambiente e Ação Climática

Registo de ocorrências em ribeiras 2025

Referência	**RERA/2025/142**
Submetida	03-06-2025 12:20 por João M. Sousa

1. IDENTIFICAÇÃO
Identificação do serviço e responsáveis pelo relatório da(s) ocorrência(s)

Tipo de registo	Vistoria periódica
Serviço	Serviço de Ambiente e Ação Climática de São Miguel

Identificação do(s) observador(es)

Nome	Categoria
João Sousa	VN
Hildeberto Ferreira	VN

2. LOCALIZAÇÃO

IDENTIFICAÇÃO DO LOCAL

Freguesia	Santa Cruz
Concelho	Lagoa
Ilha	São Miguel
Mapa	Ribeira Seca - (Sta. Cruz).jpg
Nome(s) da ribeira	Ribeira Seca
Extensão da ribeira avaliada	Troço extenso (mais de 150 metros)
Data das ocorrências	2025-05-22
Coordenadas gerais do troço avaliado	
Coordenadas X/M - jusante	627941
Coordenadas Y/P - jusante	4177778
Coordenadas X/M - montante	630052
Coordenadas Y/P - montante	4179272

3. DESCRIÇÃO - Observações e propostas de resolução

ESTADO GERAL DE MANUTENÇÃO E ESCOAMENTO DA RIBEIRA

Existem ocorrências a relatar

OCORRÊNCIA 1

Coordenadas da ocorrência

Coordenadas X/M	628040
Coordenadas Y/P	4177860
Extensão afetada (metros)	
Tipo de ocorrência relatada	Assoreamento/Obstrução
Descrição da ocorrência	Densidade de cana vieira e silva brava no leito da linha de água
Gravidade	Pouco grave - Situação pontual, sem riscos imediatos
Titularidade do(s) terreno(s)	

REGISTO FOTOGRÁFICO



IDENTIFICAÇÃO DAS CAUSAS E POSSÍVEIS SOLUÇÕES

CAUSAS

Descrição das possíveis causas das ocorrências	Causas naturais

SOLUÇÕES

Tipo de intervenção	Limpeza de vegetação
Local a intervir	Leito
Descrição geral das	Limpeza e corte de vegetação

propostas de intervenção

Dimensões

Ação/intervenção	Comprimento (metros)	Largura (m)	Altura (m)	Area (m2)

Prioridade/Urgência Pouco urgente - Risco menor, sem necessidade de resposta imediata

RESPONSABILIDADES

Tipo de entidade(s) responsável(eis) SRAAC

Responsáveis pela resolução

ORÇAMENTO

Existe orçamento para a intervenção?

GOVERNO DOS AÇORES | Secretaria Regional do Ambiente e Ação Climática

Registo de ocorrências em ribeiras 2025

Referência	**RERA/2025/143**
Submetida	03-06-2025 15:00 por Raul MP. Amaral

1. IDENTIFICAÇÃO
Identificação do serviço e responsáveis pelo relatório da(s) ocorrência(s)

Tipo de registo	Vistoria periódica
Serviço	Serviço de Ambiente e Ação Climática de São Miguel

Identificação do(s) observador(es)

Nome	Categoria
David Teves	VN
Raul Amaral	VN

2. LOCALIZAÇÃO

IDENTIFICAÇÃO DO LOCAL

Freguesia	Vila de Água de Pau
Concelho	Lagoa
Ilha	São Miguel
Mapa	mapa - ribeira seca - Água de pau.jpg
Nome(s) da ribeira	Ribeira Seca
Extensão da ribeira avaliada	Troço extenso (mais de 150 metros)
Data das ocorrências	2025-06-03
Coordenadas gerais do troço avaliado	
Coordenadas X/M - jusante	631072
Coordenadas Y/P - jusante	4175478
Coordenadas X/M - montante	631008
Coordenadas Y/P - montante	4177748

3. DESCRIÇÃO - Observações e propostas de resolução

ESTADO GERAL DE MANUTENÇÃO E ESCOAMENTO DA RIBEIRA

Existem ocorrências a relatar

OCORRÊNCIA 1

Coordenadas da ocorrência	
Coordenadas X/M	631004
Coordenadas Y/P	4177754
Extensão afetada (metros)	
Tipo de ocorrência relatada	Outros
Descrição da ocorrência	Árvores caídas no leito da linha de água.
Gravidade	Pouco grave - Situação pontual, sem riscos imediatos
Titularidade do(s) terreno(s)	

REGISTO FOTOGRÁFICO



IDENTIFICAÇÃO DAS CAUSAS E POSSÍVEIS SOLUÇÕES

CAUSAS

Descrição das possíveis causas das ocorrências Corte de arvoredo.

SOLUÇÕES

Tipo de intervenção Corte de material arbóreo

Local a intervir Leito

Descrição geral das propostas de intervenção

Dimensões

Ação/intervenção	Comprimento (metros)	Largura (m)	Altura (m)	Área (m2)

Prioridade/Urgência Pouco urgente - Risco menor, sem necessidade de resposta imediata

RESPONSABILIDADES

Tipo de entidade(s) responsável(eis) Proprietários
SRAAC

Responsáveis pela resolução

ORÇAMENTO

Existe orçamento para a intervenção? Não

OCORRÊNCIA 2

Coordenadas da ocorrência

Coordenadas X/M 630984

Coordenadas Y/P 4177627

Extensão afetada (metros)

Tipo de ocorrência relatada Outros

Descrição da ocorrência Árvore caída no leito da linha de água.

Gravidade Pouco grave - Situação pontual, sem riscos imediatos

Titularidade do(s) terreno(s)

REGISTO FOTOGRÁFICO



IDENTIFICAÇÃO DAS CAUSAS E POSSÍVEIS SOLUÇÕES

CAUSAS

Descrição das possíveis causas das ocorrências Causas naturais.

SOLUÇÕES

Tipo de intervenção Corte de material arbóreo

Local a intervir Leito

Descrição geral das propostas de intervenção

Dimensões

Ação/intervenção	Comprimento (metros)	Largura (m)	Altura (m)	Área (m2)

Prioridade/Urgência Pouco urgente - Risco menor, sem necessidade de resposta imediata

RESPONSABILIDADES

Tipo de entidade(s) responsável(eis) SRAAC

Responsáveis pela resolução

ORÇAMENTO

Existe orçamento para a intervenção? Não

OCORRÊNCIA 3

Coordenadas da ocorrência

Coordenadas X/M 630572

Coordenadas Y/P 4177325

Extensão afetada (metros)

Tipo de ocorrência relatada Assoreamento/Obstrução

Descrição da ocorrência Árvore caída no leito da linha de água.

Gravidade Pouco grave - Situação pontual, sem riscos imediatos

Titularidade do(s) terreno(s)

REGISTO FOTOGRÁFICO





IDENTIFICAÇÃO DAS CAUSAS E POSSÍVEIS SOLUÇÕES

CAUSAS

Descrição das possíveis causas das ocorrências Causas naturais.

SOLUÇÕES

Tipo de intervenção Corte de material arbóreo

Local a intervir Leito

Descrição geral das propostas de intervenção

Dimensões

Ação/intervenção	Comprimento (metros)	Largura (m)	Altura (m)	Área (m2)

Prioridade/Urgência Pouco urgente - Risco menor, sem necessidade de resposta imediata

RESPONSABILIDADES

Tipo de entidade(s) responsável(eis) SRAAC

Responsáveis pela resolução

ORÇAMENTO

Existe orçamento para a intervenção?

OCORRÊNCIA 4

Coordenadas da ocorrência

Coordenadas X/M 630513

Coordenadas Y/P 4176364

Extensão afetada (metros)

Tipo de ocorrência relatada Assoreamento/Obstrução

Descrição da ocorrência Árvores caídas no leito da linha de água.

Gravidade Pouco grave - Situação pontual, sem riscos imediatos

Titularidade do(s) terreno(s)

REGISTO FOTOGRÁFICO



IDENTIFICAÇÃO DAS CAUSAS E POSSÍVEIS SOLUÇÕES

CAUSAS

Descrição das possíveis causas das ocorrências Causas naturais.

SOLUÇÕES

Tipo de intervenção Corte de material arbóreo

Local a intervir Leito

Descrição geral das propostas de intervenção

Dimensões

Ação/intervenção	Comprimento (metros)	Largura (m)	Altura (m)	Área (m2)

Prioridade/Urgência Pouco urgente - Risco menor, sem necessidade de resposta imediata

RESPONSABILIDADES

Tipo de entidade(s) responsável(eis) SRAAC

Responsáveis pela resolução

ORÇAMENTO

Existe orçamento para a intervenção?

OCORRÊNCIA 5

Coordenadas da ocorrência

Coordenadas X/M 630665

Coordenadas Y/P 4176334

Extensão afetada (metros)

Tipo de ocorrência relatada Assoreamento/Obstrução

Descrição da ocorrência Árvore caída no leito da linha de água.

Gravidade Pouco grave - Situação pontual, sem riscos imediatos

Titularidade do(s) terreno(s)

REGISTO FOTOGRÁFICO



IDENTIFICAÇÃO DAS CAUSAS E POSSÍVEIS SOLUÇÕES

CAUSAS

Descrição das possíveis causas das ocorrências Causas naturais.

SOLUÇÕES

Tipo de intervenção Corte de material arbóreo

Local a intervir Leito

Descrição geral das propostas de intervenção

Dimensões

Ação/intervenção	Comprimento (metros)	Largura (m)	Altura (m)	Área (m2)

Prioridade/Urgência Pouco urgente - Risco menor, sem necessidade de resposta imediata

RESPONSABILIDADES

Tipo de entidade(s) responsável(eis) Proprietários
SRAAC

Responsáveis pela resolução

ORÇAMENTO

Existe orçamento para a intervenção?

GOVERNO DOS AÇORES | Secretaria Regional do Ambiente e Ação Climática

Registo de ocorrências em ribeiras 2025

Referência	**RERA/2025/144**
Submetida	03-06-2025 15:37 por Raul MP. Amaral

1. IDENTIFICAÇÃO
Identificação do serviço e responsáveis pelo relatório da(s) ocorrência(s)

Tipo de registo	Vistoria periódica
Serviço	Serviço de Ambiente e Ação Climática de São Miguel

Identificação do(s) observador(es)

Nome	Categoria
David Teves	VN
Raul Amaral	VN

2. LOCALIZAÇÃO

IDENTIFICAÇÃO DO LOCAL

Freguesia	Vila de Água de Pau
Concelho	Lagoa
Ilha	São Miguel
Mapa	mapa - ribeira de santiago .jpg
Nome(s) da ribeira	Ribeira de Santiago
Extensão da ribeira avaliada	Troço extenso (mais de 150 metros)
Data das ocorrências	2025-06-03
Coordenadas gerais do troço avaliado	
Coordenadas X/M - jusante	631037
Coordenadas Y/P - jusante	4175638
Coordenadas X/M - montante	631040
Coordenadas Y/P - montante	4177404

3. DESCRIÇÃO - Observações e propostas de resolução

ESTADO GERAL DE MANUTENÇÃO E ESCOAMENTO DA RIBEIRA

Existem ocorrências a relatar

OCORRÊNCIA 1

Coordenadas da ocorrência	
Coordenadas X/M	631025
Coordenadas Y/P	4177366
Extensão afetada (metros)	
Tipo de ocorrência relatada	Outros
Descrição da ocorrência	No leito da linha de água existe uma grande quantidade de sobrantes, resultantes de um corte de arvoredo.
Gravidade	Pouco grave - Situação pontual, sem riscos imediatos
Titularidade do(s) terreno(s)	

REGISTO FOTOGRÁFICO





IDENTIFICAÇÃO DAS CAUSAS E POSSÍVEIS SOLUÇÕES

CAUSAS

Descrição das possíveis causas das ocorrências Corte de arvoredo.

SOLUÇÕES

Tipo de intervenção Limpeza de resíduos

Local a intervir Leito

Descrição geral das propostas de intervenção

Dimensões

Ação/intervenção	Comprimento (metros)	Largura (m)	Altura (m)	Área (m2)

Prioridade/Urgência Pouco urgente - Risco menor, sem necessidade de resposta imediata

RESPONSABILIDADES

Tipo de entidade(s) responsável(eis) Proprietários
SRAAC

Responsáveis pela resolução

ORÇAMENTO

Existe orçamento para a intervenção? Não

OCORRÊNCIA 2

Coordenadas da ocorrência

Coordenadas X/M 631027

Coordenadas Y/P 4177337

Extensão afetada (metros)

Tipo de ocorrência relatada Outros

Descrição da ocorrência Não é possível ver onde passa a linha de água.
Necessita de limpeza de vegetação em quase toda a sua extensão.

Gravidade Pouco grave - Situação pontual, sem riscos imediatos

Titularidade do(s) terreno(s)

REGISTO FOTOGRÁFICO



IDENTIFICAÇÃO DAS CAUSAS E POSSÍVEIS SOLUÇÕES

CAUSAS

Descrição das possíveis causas das ocorrências Causas naturais.

SOLUÇÕES

Tipo de intervenção Limpeza de vegetação

Local a intervir Margem direita
Margem esquerda
Leito

Descrição geral das propostas de intervenção

Dimensões

Ação/intervenção	Comprimento (metros)	Largura (m)	Altura (m)	Área (m2)

Prioridade/Urgência Pouco urgente - Risco menor, sem necessidade de resposta imediata

RESPONSABILIDADES

Tipo de entidade(s) responsável(eis) SRAAC

Responsáveis pela resolução

ORÇAMENTO

Existe orçamento para a intervenção?

OCORRÊNCIA 3

Coordenadas da ocorrência

Coordenadas X/M 631159

Coordenadas Y/P 4176289

Extensão afetada (metros)

Tipo de ocorrência relatada Instabilidade de infraestrutura

Descrição da ocorrência O murro de contenção na linha de água, junto a um pequeno parque de estacionamento, cedeu.

Gravidade Pouco grave - Situação pontual, sem riscos imediatos

Titularidade do(s) terreno(s)

REGISTO FOTOGRÁFICO



IDENTIFICAÇÃO DAS CAUSAS E POSSÍVEIS SOLUÇÕES

CAUSAS

Descrição das possíveis causas das ocorrências Causas naturais.

SOLUÇÕES

Tipo de intervenção Reforço de muro

Local a intervir Margem direita

Descrição geral das propostas de intervenção

Dimensões

Ação/intervenção	Comprimento (metros)	Largura (m)	Altura (m)	Área (m2)

Prioridade/Urgência Pouco urgente - Risco menor, sem necessidade de resposta imediata

RESPONSABILIDADES

Tipo de entidade(s) responsável(eis) Proprietários
Município
SRAAC

Responsáveis pela resolução

ORÇAMENTO

Existe orçamento para a intervenção? Não

GOVERNO DOS AÇORES | Secretaria Regional do Ambiente e Ação Climática

Registo de ocorrências em ribeiras 2025

Referência	**RERA/2025/145**
Submetida	04-06-2025 10:42 por Lídia JA. Nogueira

1. IDENTIFICAÇÃO
Identificação do serviço e responsáveis pelo relatório da(s) ocorrência(s)

Tipo de registo	Reclamação
Serviço	Serviço de Ambiente e Ação Climática do Pico

Identificação do(s) observador(es)

Nome	Categoria
Lídia Nogueira	VN
Paulo Freitas	VN

2. LOCALIZAÇÃO

IDENTIFICAÇÃO DO LOCAL

Freguesia	São Caetano
Concelho	Madalena
Ilha	Pico
Mapa	Ribeira Nome Desconhecido.jpg
Nome(s) da ribeira	Nome desconhecido
Extensão da ribeira avaliada	Pequeno troço (entre 30 e 150 metros)
Data das ocorrências	2025-05-22
Coordenadas gerais do troço avaliado	
Coordenadas X/M - jusante	378161
Coordenadas Y/P - jusante	4253902
Coordenadas X/M - montante	378203
Coordenadas Y/P - montante	4254037

3. DESCRIÇÃO - Observações e propostas de resolução

ESTADO GERAL DE MANUTENÇÃO E ESCOAMENTO DA RIBEIRA

Existem ocorrências a relatar

OCORRÊNCIA 1

Coordenadas da ocorrência

Coordenadas X/M	378161
Coordenadas Y/P	4253902
Extensão afetada (metros)	116
Tipo de ocorrência relatada	Outros
Descrição da ocorrência	As árvores se desprenderam da área de leito da ribeira e emergiram para dentro de um terreno de titularidade privada, reflorestado com Carvalhos.
Gravidade	Muito Grave - Pessoas e bens afetados
Titularidade do(s) terreno(s)	Privados e públicos

REGISTO FOTOGRÁFICO


22/05/2025 12:50:48
26S 378161 4253902
58° NE
São Caetano, Madalena 9950
Altitude:61.8m
Velocidade:1.0km/h
Número do índice: 687
Mercearia
Terra do Pão
Google


22/05/2025 12:56:01
26S 378202 4254013
4° N
Rua de Santa Margarida
Terra do Pão, Madalena 9950-451
Altitude:81.3m
Velocidade:0.0km/h
Número do índice: 693
Mercearia
Terra do Pão
Google


22/05/2025 12:54:53
26S 378195 4253985
216° SW
Rua de Santa Margarida
Terra do Pão, Madalena 9950-451
Altitude:75.1m
Velocidade:0.0km/h
Número do índice: 692
Mercearia
nanda Paulo
Terra do Pão
Google


22/05/2025 12:57:22
26S 378203 4254037
182° S
Altitude:79.0m
Velocidade:0.0km/h
Número do índice: 695
Mercearia
nanda Paulo
Terra do Pão
Google

IDENTIFICAÇÃO DAS CAUSAS E POSSÍVEIS SOLUÇÕES

CAUSAS

Descrição das possíveis causas das ocorrências	Condições atmosféricas extremas, incluindo ventos fortes.

SOLUÇÕES

Tipo de intervenção	Limpeza de vegetação
Local a intervir	Leito
Descrição geral das propostas de intervenção	Limpeza da vegetação de porte arborio

Dimensões

Ação/intervenção	Comprimento (metros)	Largura (m)	Altura (m)	Área (m2)
Corte de vegetação	116			

Prioridade/Urgência	Muito Urgente - Necessita de intervenção imediata

RESPONSABILIDADES

Tipo de entidade(s) responsável(eis)	SRAAC
Responsáveis pela resolução	SRAAC

ORÇAMENTO

Existe orçamento para a intervenção?	Não

GOVERNO DOS AÇORES | Secretaria Regional do Ambiente e Ação Climática

Registo de ocorrências em ribeiras 2025

Referência	**RERA/2025/146**
Submetida	06-06-2025 15:00 por Raul MP. Amaral

1. IDENTIFICAÇÃO
Identificação do serviço e responsáveis pelo relatório da(s) ocorrência(s)

Tipo de registo	Vistoria periódica
Serviço	Serviço de Ambiente e Ação Climática de São Miguel

Identificação do(s) observador(es)

Nome	Categoria
David Teves	VN
Raúl Amaral	VN

2. LOCALIZAÇÃO

IDENTIFICAÇÃO DO LOCAL

Freguesia	Ribeira Chã
Concelho	Lagoa
Ilha	São Miguel
Mapa	mapa - ribeira do lance.jpg
Nome(s) da ribeira	Ribeira do Lance
Extensão da ribeira avaliada	Troço extenso (mais de 150 metros)
Data das ocorrências	2025-06-06
Coordenadas gerais do troço avaliado	
Coordenadas X/M - jusante	633059
Coordenadas Y/P - jusante	4175287
Coordenadas X/M - montante	632962
Coordenadas Y/P - montante	4175906

3. DESCRIÇÃO - Observações e propostas de resolução

ESTADO GERAL DE MANUTENÇÃO E ESCOAMENTO DA RIBEIRA

Existem ocorrências a relatar

OCORRÊNCIA 1

Coordenadas da ocorrência	
Coordenadas X/M	633039
Coordenadas Y/P	4175326
Extensão afetada (metros)	
Tipo de ocorrência relatada	Outros
Descrição da ocorrência	Existem muitas canas (arundo donax) caídas no leito da linha de água.
Gravidade	Pouco grave - Situação pontual, sem riscos imediatos
Titularidade do(s) terreno(s)	

REGISTO FOTOGRÁFICO


REDMI A3
06/06/2025 10:16


REDMI A3
06/06/2025 10:16

IDENTIFICAÇÃO DAS CAUSAS E POSSÍVEIS SOLUÇÕES

CAUSAS

Descrição das possíveis causas das ocorrências Causas naturais.

SOLUÇÕES

Tipo de intervenção Limpeza de vegetação

Local a intervir Margem direita
Margem esquerda
Leito

Descrição geral das propostas de intervenção

Dimensões

Ação/intervenção	Comprimento (metros)	Largura (m)	Altura (m)	Área (m2)

Prioridade/Urgência Pouco urgente - Risco menor, sem necessidade de resposta imediata

RESPONSABILIDADES

Tipo de entidade(s) responsável(eis) Proprietários
SRAAC

Responsáveis pela resolução

ORÇAMENTO

Existe orçamento para a intervenção? Não

OCORRÊNCIA 2

Coordenadas da ocorrência

Coordenadas X/M 632953

Coordenadas Y/P 4175621

Extensão afetada (metros)

Tipo de ocorrência relatada Assoreamento/Obstrução

Descrição da ocorrência Árvore atravessada na linha de água.

Gravidade Pouco grave - Situação pontual, sem riscos imediatos

Titularidade do(s) terreno(s)

REGISTO FOTOGRÁFICO



IDENTIFICAÇÃO DAS CAUSAS E POSSÍVEIS SOLUÇÕES

CAUSAS

Descrição das possíveis causas das ocorrências Causas naturais.

SOLUÇÕES

Tipo de intervenção Corte de material arbóreo

Local a intervir Leito

Descrição geral das propostas de intervenção

Dimensões

Ação/intervenção	Comprimento (metros)	Largura (m)	Altura (m)	Área (m2)

Prioridade/Urgência Pouco urgente - Risco menor, sem necessidade de resposta imediata

RESPONSABILIDADES

Tipo de entidade(s) responsável(eis) SRAAC

Responsáveis pela resolução

ORÇAMENTO

Existe orçamento para a intervenção? Não

OCORRÊNCIA 3

Coordenadas da ocorrência

Coordenadas X/M 632935

Coordenadas Y/P 4175858

Extensão afetada (metros)

Tipo de ocorrência relatada Assoreamento/Obstrução

Descrição da ocorrência Árvores atravessadas na linha de água.
A linha de água também necessita de limpeza de vegetação em toda a sua extensão.

Gravidade Pouco grave - Situação pontual, sem riscos imediatos

Titularidade do(s) terreno(s)

REGISTO FOTOGRÁFICO



IDENTIFICAÇÃO DAS CAUSAS E POSSÍVEIS SOLUÇÕES

CAUSAS

Descrição das possíveis causas das ocorrências Causas naturais.

SOLUÇÕES

Tipo de intervenção Corte de material arbóreo

Local a intervir Margem direita
Margem esquerda
Leito

Descrição geral das propostas de intervenção

Dimensões

Ação/intervenção	Comprimento (metros)	Largura (m)	Altura (m)	Área (m2)

Prioridade/Urgência Pouco urgente - Risco menor, sem necessidade de resposta imediata

RESPONSABILIDADES

Tipo de entidade(s) responsável(eis) SRAAC

Responsáveis pela resolução

ORÇAMENTO

Existe orçamento para a intervenção? Não

OCORRÊNCIA 4

Coordenadas da ocorrência

Coordenadas X/M 632986

Coordenadas Y/P 4175965

Extensão afetada (metros)

Tipo de ocorrência relatada Derrocada
Assoreamento/Obstrução

Descrição da ocorrência Árvore caída no leito da linha de água.

Gravidade Pouco grave - Situação pontual, sem riscos imediatos

Titularidade do(s)

terreno(s)

REGISTO FOTOGRÁFICO





IDENTIFICAÇÃO DAS CAUSAS E POSSÍVEIS SOLUÇÕES

CAUSAS

Descrição das possíveis causas das ocorrências	Causas naturais.

SOLUÇÕES

Tipo de intervenção	Corte de material arbóreo
Local a intervir	Leito
Descrição geral das propostas de intervenção	

Dimensões

Ação/intervenção	Comprimento (metros)	Largura (m)	Altura (m)	Área (m2)

Prioridade/Urgência	Pouco urgente - Risco menor, sem necessidade de resposta imediata

RESPONSABILIDADES

Tipo de entidade(s) responsável(eis)	SRAAC
Responsáveis pela resolução	

ORÇAMENTO

Existe orçamento para a intervenção?	Não

OCORRÊNCIA 5

Coordenadas da ocorrência

Coordenadas X/M	632949
Coordenadas Y/P	4175496
Extensão afetada (metros)	
Tipo de ocorrência relatada	Instabilidade de infraestrutura
Descrição da ocorrência	O aqueduto que existe por baixo da estrada do pisão continua a necessitar de manutenção. O cimento encontra-se estalado e ferro exposto á oxidação.
Gravidade	Pouco grave - Situação pontual, sem riscos imediatos
Titularidade do(s) terreno(s)	

REGISTO FOTOGRÁFICO



IDENTIFICAÇÃO DAS CAUSAS E POSSÍVEIS SOLUÇÕES

CAUSAS

Descrição das possíveis causas das ocorrências

SOLUÇÕES

Tipo de intervenção Reforço de muro

Local a intervir Leito

Descrição geral das propostas de intervenção

Dimensões

Ação/intervenção	Comprimento (metros)	Largura (m)	Altura (m)	Área (m2)

Prioridade/Urgência Pouco urgente - Risco menor, sem necessidade de resposta imediata

RESPONSABILIDADES

Tipo de entidade(s) responsável(eis) Rede viária
SRAAC

Responsáveis pela resolução

ORÇAMENTO

Existe orçamento para a intervenção? Não

GOVERNO DOS AÇORES | Secretaria Regional do Ambiente e Ação Climática

Registo de ocorrências em ribeiras 2025

Referência	**RERA/2025/147**
Submetida	12-06-2025 09:14 por João M. Sousa

1. IDENTIFICAÇÃO
Identificação do serviço e responsáveis pelo relatório da(s) ocorrência(s)

Tipo de registo	Vistoria periódica
Serviço	Serviço de Ambiente e Ação Climática de São Miguel

Identificação do(s) observador(es)

Nome	Categoria
João Sousa	VN
Hildeberto Ferreira	VN

2. LOCALIZAÇÃO

IDENTIFICAÇÃO DO LOCAL

Freguesia	Santa Cruz
Concelho	Lagoa
Ilha	São Miguel
Mapa	Ribeira João Luís - (Sta. Cruz).jpg
Nome(s) da ribeira	Ribeira de João Luís
Extensão da ribeira avaliada	Troço extenso (mais de 150 metros)
Data das ocorrências	2025-05-22
Coordenadas gerais do troço avaliado	
Coordenadas X/M - jusante	627680
Coordenadas Y/P - jusante	4178206
Coordenadas X/M - montante	628745
Coordenadas Y/P - montante	4179039

3. DESCRIÇÃO - Observações e propostas de resolução

ESTADO GERAL DE MANUTENÇÃO E ESCOAMENTO DA RIBEIRA

Existem ocorrências a relatar

OCORRÊNCIA 1

Coordenadas da ocorrência

Coordenadas X/M	627919
Coordenadas Y/P	417838
Extensão afetada (metros)	
Tipo de ocorrência relatada	Assoreamento/Obstrução
Descrição da ocorrência	No local foi verificado uma grande concentração de vegetação infestante que dificulta a fisc. da linha de água bem como o escoamento natural do caudal.
Gravidade	Pouco grave - Situação pontual, sem riscos imediatos
Titularidade do(s) terreno(s)	

REGISTO FOTOGRÁFICO



IDENTIFICAÇÃO DAS CAUSAS E POSSÍVEIS SOLUÇÕES

CAUSAS

Descrição das possíveis causas das ocorrências	Naturais

SOLUÇÕES

Tipo de intervenção	Limpeza de vegetação
Local a intervir	Margem direita Margem esquerda Leito

Descrição geral das propostas de intervenção	Corte e remoção da vegetação.

Dimensões

Ação/intervenção	Comprimento (metros)	Largura (m)	Altura (m)	Área (m2)

Prioridade/Urgência	Pouco urgente - Risco menor, sem necessidade de resposta imediata

RESPONSABILIDADES

Tipo de entidade(s) responsável(eis)	SRAAC
Responsáveis pela resolução	

ORÇAMENTO

Existe orçamento para a intervenção?	Não

GOVERNO DOS AÇORES | Secretaria Regional do Ambiente e Ação Climática

Registo de ocorrências em ribeiras 2025

Referência	**RERA/2025/148**
Submetida	18-06-2025 09:22 por José MP. Vicente

1. IDENTIFICAÇÃO
Identificação do serviço e responsáveis pelo relatório da(s) ocorrência(s)

Tipo de registo	Vistoria periódica
Serviço	Serviço de Ambiente e Ação Climática de São Miguel

Identificação do(s) observador(es)

Nome	Categoria
José Vicente	VN
João Sousa	VN

2. LOCALIZAÇÃO

IDENTIFICAÇÃO DO LOCAL

Freguesia	Ribeira Seca
Concelho	Vila Franca do Campo
Ilha	São Miguel
Mapa	23. Ribeira Seca.jpg
Nome(s) da ribeira	Ribeira Seca
Extensão da ribeira avaliada	Troço extenso (mais de 150 metros)
Data das ocorrências	2025-06-17
Coordenadas gerais do troço avaliado	
Coordenadas X/M - jusante	639195
Coordenadas Y/P - jusante	4175567
Coordenadas X/M - montante	639264
Coordenadas Y/P - montante	4176617

3. DESCRIÇÃO - Observações e propostas de resolução

ESTADO GERAL DE MANUTENÇÃO E ESCOAMENTO DA RIBEIRA

Existem ocorrências a relatar

OCORRÊNCIA 1

Coordenadas da ocorrência

Coordenadas X/M	639111
Coordenadas Y/P	4176121
Extensão afetada (metros)	
Tipo de ocorrência relatada	Depósito de resíduos
Descrição da ocorrência	Verificou-se a presença de resíduos dispersos (ferro velho) no leito da ribeira
Gravidade	Pouco grave - Situação pontual, sem riscos imediatos
Titularidade do(s) terreno(s)	

REGISTO FOTOGRÁFICO





IDENTIFICAÇÃO DAS CAUSAS E POSSÍVEIS SOLUÇÕES

CAUSAS

Descrição das possíveis causas das ocorrências Abandono de resíduos por pessoas não identificadas

SOLUÇÕES

Tipo de intervenção Limpeza de resíduos

Local a intervir Leito

Descrição geral das propostas de intervenção Remoção e limpeza dos resíduos

Dimensões

Acção/intervenção	Comprimento (metros)	Largura (m)	Altura (m)	Área (m2)

Prioridade/Urgência Pouco urgente - Risco menor, sem necessidade de resposta imediata

RESPONSABILIDADES

Tipo de entidade(s) responsável(eis) Município
SRAAC

Responsáveis pela resolução

ORÇAMENTO

Existe orçamento para a intervenção? Não

OCORRÊNCIA 2

Coordenadas da ocorrência

Coordenadas X/M 639084

Coordenadas Y/P 4175969

Extensão afetada (metros)

Tipo de ocorrência relatada Assoreamento/Obstrução

Descrição da ocorrência Material arbóreo caído sobre o leio da ribeira (arvore de medio porte)

Gravidade Médio - Gravidade moderada, necessidade de ação preventiva

Titularidade do(s) terreno(s)

REGISTO FOTOGRÁFICO





IDENTIFICAÇÃO DAS CAUSAS E POSSÍVEIS SOLUÇÕES

CAUSAS

Descrição das possíveis causas das ocorrências Causas Naturais

SOLUÇÕES

Tipo de intervenção Corte de material arbóreo

Local a intervir Leito

Descrição geral das propostas de intervenção Corte e remoção de material arbóreo

Dimensões

Ação/intervenção	Comprimento (metros)	Largura (m)	Altura (m)	Area (m2)

Prioridade/Urgência Médio - Gravidade moderada, resposta a médio prazo

RESPONSABILIDADES

Tipo de entidade(s) responsável(eis) SRAAC

Responsáveis pela resolução

ORÇAMENTO

Existe orçamento para a intervenção?

OCORRÊNCIA 3

Coordenadas da ocorrência	
Coordenadas X/M	639127
Coordenadas Y/P	4175879
Extensão afetada (metros)	30 a 40 metros
Tipo de ocorrência relatada	Instabilidade de infraestrutura Assoreamento/Obstrução
Descrição da ocorrência	No local verificou-se: 1) assoreamento na margem esquerda da ribeira com cerca de 1,5m a 2m de largura por cerca de 30 metros de comprimento; 2) na margem oposta (margem direita) verificou-se erosão das fundações do muro de suporte de um talude de terra (terreno) com extensão de 40 metros onde o muro apresenta aproximadamente as seguintes dimensões: 1.5m de altura X 0.5m de largura X 30 a 40m de comprimento;
Gravidade	Médio - Gravidade moderada, necessidade de ação preventiva
Titularidade do(s) terreno(s)	

REGISTO FOTOGRÁFICO









IDENTIFICAÇÃO DAS CAUSAS E POSSÍVEIS SOLUÇÕES

CAUSAS

Descrição das possíveis causas das ocorrências
Causado pela erosão da linha de agua e pela sua deposição na margem oposta.

SOLUÇÕES

Tipo de intervenção
Reforço de muro

Local a intervir
Margem direita
Margem esquerda

Descrição geral das propostas de intervenção
- Reforçar as fundações do muro afetado;
- Remoção do material assoreado na margem oposta ao muro (lado esquerdo da ribeira) de forma reduzir a erosão do caudal.

Dimensões

Acto/intervenção	Comprimento (metros)	Largura (m)	Altura (m)	Área (m2)
Reforço das fundações do muro	30 a 40	0.5	1.5	
Desassoreamento	30	1.5 a 2		

Prioridade/Urgência
Médio - Gravidade moderada, resposta a médio prazo

RESPONSABILIDADES

Tipo de entidade(s) responsável(eis)
Município
SRAAC

Responsáveis pela resolução
CMVFC E DJRN

ORÇAMENTO

Existe orçamento para a intervenção?
Não

GOVERNO DOS AÇORES | Secretaria Regional do Ambiente e Ação Climática

Registo de ocorrências em ribeiras 2025

Referência	**RERA/2025/149**
Submetida	18-06-2025 15:29 por José MP. Vicente

1. IDENTIFICAÇÃO
Identificação do serviço e responsáveis pelo relatório da(s) ocorrência(s)

Tipo de registo	Vistoria periódica
Serviço	Serviço de Ambiente e Ação Climática de São Miguel

Identificação do(s) observador(es)

Nome	Categoria
José Vicente	VN
João Sousa	VN

2. LOCALIZAÇÃO

IDENTIFICAÇÃO DO LOCAL

Freguesia	Ribeira das Tainhas
Concelho	Vila Franca do Campo
Ilha	São Miguel
Mapa	18. Grota do Dinis.jpg
Nome(s) da ribeira	Grota do Dinis
Extensão da ribeira avaliada	Troço extenso (mais de 150 metros)
Data das ocorrências	2025-06-18
Coordenadas gerais do troço avaliado	
Coordenadas X/M - jusante	640801
Coordenadas Y/P - jusante	4175627
Coordenadas X/M - montante	641159
Coordenadas Y/P - montante	4176377

3. DESCRIÇÃO - Observações e propostas de resolução

ESTADO GERAL DE MANUTENÇÃO E ESCOAMENTO DA RIBEIRA

Existem ocorrências a relatar

OCORRÊNCIA 1

Coordenadas da ocorrência

Coordenadas X/M	641048
Coordenadas Y/P	4176058
Extensão afetada (metros)	
Tipo de ocorrência relatada	Assoreamento/Obstrução
Descrição da ocorrência	Verificou-se vegetação densa da época (silvado e fetos) que dificultou a fiscalização local.
Gravidade	Pouco grave - Situação pontual, sem riscos imediatos
Titularidade do(s) terreno(s)	

REGISTO FOTOGRÁFICO





IDENTIFICAÇÃO DAS CAUSAS E POSSÍVEIS SOLUÇÕES

CAUSAS

Descrição das possíveis causas das ocorrências Causas Naturais

SOLUÇÕES

Tipo de intervenção Limpeza de vegetação

Local a intervir Margem direita
Margem esquerda
Leito

Descrição geral das propostas de intervenção Corte e limpeza da vegetação

Dimensões

Ação/intervenção	Comprimento (metros)	Largura (m)	Altura (m)	Área (m2)

Prioridade/Urgência Pouco urgente - Risco menor, sem necessidade de resposta imediata

RESPONSABILIDADES

Tipo de entidade(s) responsável(eis) SRAAC

Responsáveis pela resolução DGRN

ORÇAMENTO

Existe orçamento para a intervenção? Não

GOVERNO DOS AÇORES | Secretaria Regional do Ambiente e Ação Climática

Registo de ocorrências em ribeiras 2025

Referência	**RERA/2025/150**
Submetida	18-06-2025 15:37 por José MP. Vicente

1. IDENTIFICAÇÃO
Identificação do serviço e responsáveis pelo relatório da(s) ocorrência(s)

Tipo de registo	Vistoria periódica
Serviço	Serviço de Ambiente e Ação Climática de São Miguel

Identificação do(s) observador(es)

Nome	Categoria
José Vicente	VN
João Sousa	VN

2. LOCALIZAÇÃO

IDENTIFICAÇÃO DO LOCAL

Freguesia	Ribeira das Tainhas
Concelho	Vila Franca do Campo
Ilha	São Miguel
Mapa	19. Grota das Amoreiras.jpg
Nome(s) da ribeira	Grota das Amoreiras
Extensão da ribeira avaliada	Troço extenso (mais de 150 metros)
Data das ocorrências	2025-06-18
Coordenadas gerais do troço avaliado	
Coordenadas X/M - jusante	640606
Coordenadas Y/P - jusante	4175670

Coordenadas X/M - montante	640836
Coordenadas Y/P - montante	4176103

3. DESCRIÇÃO - Observações e propostas de resolução

ESTADO GERAL DE MANUTENÇÃO E ESCOAMENTO DA RIBEIRA

Não foram detetadas ocorrências

GOVERNO DOS AÇORES | Secretaria Regional do Ambiente e Ação Climática

Registo de ocorrências em ribeiras 2025

Referência	**RERA/2025/151**
Submetida	04-07-2025 09:13 por José MP. Vicente

1. IDENTIFICAÇÃO

Identificação do serviço e responsáveis pelo relatório da(s) ocorrência(s)

Tipo de registo	Vistoria periódica
Serviço	Serviço de Ambiente e Ação Climática de São Miguel

Identificação do(s) observador(es)

Nome	Categoria
José Vicente	VN
João Sousa	VN

2. LOCALIZAÇÃO

IDENTIFICAÇÃO DO LOCAL

Freguesia	Ponta Garça
Concelho	Vila Franca do Campo
Ilha	São Miguel
Mapa	15. Grota das Onze Águas.jpg
Nome(s) da ribeira	Grota das Onze Águas
Extensão da ribeira avaliada	Troço extenso (mais de 150 metros)
Data das ocorrências	2025-07-03
Coordenadas gerais do troço avaliado	
Coordenadas X/M - jusante	064200
Coordenadas Y/P - jusante	4175791

Coordenadas X/M - montante	064199
Coordenadas Y/P - montante	4176156

3. DESCRIÇÃO - Observações e propostas de resolução

ESTADO GERAL DE MANUTENÇÃO E ESCOAMENTO DA RIBEIRA

Não foram detetadas ocorrências

GOVERNO DOS AÇORES | Secretaria Regional do Ambiente e Ação Climática

Registo de ocorrências em ribeiras 2025

Referência	**RERA/2025/152**
Submetida	07-07-2025 09:00 por João M. Sousa

1. IDENTIFICAÇÃO

Identificação do serviço e responsáveis pelo relatório da(s) ocorrência(s)

Tipo de registo	Vistoria periódica
Serviço	Serviço de Ambiente e Ação Climática de São Miguel

Identificação do(s) observador(es)

Nome	Categoria
João Sousa	VN
José Vicente	VN

2. LOCALIZAÇÃO

IDENTIFICAÇÃO DO LOCAL

Freguesia	Povoação
Concelho	Povoação
Ilha	São Miguel
Mapa	Ribeira do Além.png
Nome(s) da ribeira	Ribeira do Além
Extensão da ribeira avaliada	Troço extenso (mais de 150 metros)
Data das ocorrências	2025-07-04
Coordenadas gerais do troço avaliado	
Coordenadas X/M - jusante	654633
Coordenadas Y/P - jusante	4179037

Coordenadas X/M - montante	654901
Coordenadas Y/P - montante	4179663

3. DESCRIÇÃO - Observações e propostas de resolução

ESTADO GERAL DE MANUTENÇÃO E ESCOAMENTO DA RIBEIRA

Não foram detetadas ocorrências

GOVERNO DOS AÇORES | Secretaria Regional do Ambiente e Ação Climática

Registo de ocorrências em ribeiras 2025

Referência	**RERA/2025/153**
Submetida	07-07-2025 12:30 por Beatriz L. Cunha

1. IDENTIFICAÇÃO
Identificação do serviço e responsáveis pelo relatório da(s) ocorrência(s)

Tipo de registo	Vistoria periódica
Serviço	Serviço de Ambiente e Ação Climática da Graciosa

Identificação do(s) observador(es)

Nome	Categoria
Beatriz L. Cunha	Vigilante da Natureza

2. LOCALIZAÇÃO

IDENTIFICAÇÃO DO LOCAL

Freguesia	Vila da Praia
Concelho	Santa Cruz da Graciosa
Ilha	Graciosa
Mapa	captura de ecrã 2024-07-30 140227.png
Nome(s) da ribeira	Grota "Fenais 2"
Extensão da ribeira avaliada	Troço extenso (mais de 150 metros)
Data das ocorrências	2025-07-07
Coordenadas gerais do troço avaliado	
Coordenadas X/M - jusante	416914
Coordenadas Y/P - jusante	4321935

Coordenadas X/M - montante	416577
Coordenadas Y/P - montante	4321470

3. DESCRIÇÃO - Observações e propostas de resolução

ESTADO GERAL DE MANUTENÇÃO E ESCOAMENTO DA RIBEIRA

Não foram detetadas ocorrências

GOVERNO DOS AÇORES | Secretaria Regional do Ambiente e Ação Climática

Registo de ocorrências em ribeiras 2025

Referência	**RERA/2025/154**
Submetida	07-07-2025 15:40 por Utilizador

1. IDENTIFICAÇÃO
Identificação do serviço e responsáveis pelo relatório da(s) ocorrência(s)

Tipo de registo	Vistoria periódica
Serviço	Serviço de Ambiente e Ação Climática da Graciosa

Identificação do(s) observador(es)

Nome	Categoria
Beatriz L. Cunha	Vigilante da Natureza

2. LOCALIZAÇÃO

IDENTIFICAÇÃO DO LOCAL

Freguesia	Vila da Praia
Concelho	Santa Cruz da Graciosa
Ilha	Graciosa
Mapa	captura de ecrã 2024-07-30 153256.png
Nome(s) da ribeira	Grota da Lombada (2)
Extensão da ribeira avaliada	Troço extenso (mais de 150 metros)
Data das ocorrências	2025-07-07
Coordenadas gerais do troço avaliado	
Coordenadas X/M - jusante	416391
Coordenadas Y/P - jusante	4321910

Coordenadas X/M - montante	416223
Coordenadas Y/P - montante	4321521

3. DESCRIÇÃO - Observações e propostas de resolução

ESTADO GERAL DE MANUTENÇÃO E ESCOAMENTO DA RIBEIRA

Não foram detetadas ocorrências

GOVERNO DOS AÇORES | Secretaria Regional do Ambiente e Ação Climática

Registo de ocorrências em ribeiras 2025

Referência	**RERA/2025/155**
Submetida	07-07-2025 16:55 por Utilizador

1. IDENTIFICAÇÃO
Identificação do serviço e responsáveis pelo relatório da(s) ocorrência(s)

Tipo de registo	Vistoria periódica
Serviço	Serviço de Ambiente e Ação Climática da Graciosa

Identificação do(s) observador(es)

Nome	Categoria
Beatriz L. Cunha	Vigilante da Natureza

2. LOCALIZAÇÃO

IDENTIFICAÇÃO DO LOCAL

Freguesia	Vila da Praia
Concelho	Santa Cruz da Graciosa
Ilha	Graciosa
Mapa	captura de ecrã 2024-07-30 114739.png
Nome(s) da ribeira	Grota "Fenais 1"
Extensão da ribeira avaliada	Pequeno troço (entre 30 e 150 metros)
Data das ocorrências	2025-07-07
Coordenadas gerais do troço avaliado	
Coordenadas X/M - jusante	416657
Coordenadas Y/P - jusante	4322068
Coordenadas X/M - montante	416607
Coordenadas Y/P - montante	4321967

3. DESCRIÇÃO - Observações e propostas de resolução

ESTADO GERAL DE MANUTENÇÃO E ESCOAMENTO DA RIBEIRA

Existem ocorrências a relatar

OCORRÊNCIA 1

Coordenadas da ocorrência

Coordenadas X/M	416609
Coordenadas Y/P	4322028
Extensão afetada (metros)	70
Tipo de ocorrência relatada	Assoreamento/Obstrução
Descrição da ocorrência	A grota encontra-se obstruída por vegetação e terra.
Gravidade	Médio - Gravidade moderada, necessidade de ação preventiva
Titularidade do(s) terreno(s)	Junta de Freguesia de São Mateus; Domínio Público Marítimo

REGISTO FOTOGRÁFICO







IDENTIFICAÇÃO DAS CAUSAS E POSSÍVEIS SOLUÇÕES

CAUSAS

Descrição das possíveis causas das ocorrências

A Grota apresenta um elevada quantidade de vegetação. A canada perpendicular à grota tem uma altura mais elevada do que o leito da grota o que faz com que a água não circule no sentido correto.

SOLUÇÕES

Tipo de intervenção

Desassoreamento

Local a intervir

Leito

Descrição geral das propostas de intervenção

Limpeza da vegetação que se encontra no leito da Grota. Também seria necessária a construção de uma Passagem Hidráulica, permitindo assim a circulação da água sem comprometer a circulação de veículos na canada perpendicular à passagem de água uma vez que esta é afetada quando a precipitação é mais intensa.

Dimensões

Ação/intervenção	Comprimento (metros)	Largura (m)	Altura (m)	Área (m2)
Limpeza de Vegetação	70			
Construção de Passagem Hidráulica	7,5	3,5		

Prioridade/Urgência

Médio - Gravidade moderada, resposta a médio prazo

RESPONSABILIDADES

Tipo de entidade(s) responsável(eis)

Município

Responsáveis pela resolução

Junta de Freguesia de São Mateus; Direção Regional de Políticas Marítimas

ORÇAMENTO

Existe orçamento para a intervenção?

Não

GOVERNO DOS AÇORES | Secretaria Regional do Ambiente e Ação Climática

Registo de ocorrências em ribeiras 2025

Referência	**RERA/2025/156**
Submetida	08-07-2025 10:18 por Beatriz L. Cunha

1. IDENTIFICAÇÃO
Identificação do serviço e responsáveis pelo relatório da(s) ocorrência(s)

Tipo de registo	Vistoria periódica
Serviço	Serviço de Ambiente e Ação Climática da Graciosa

Identificação do(s) observador(es)

Nome	Categoria
Beatriz L. Cunha	Vigilante da Natureza

2. LOCALIZAÇÃO

IDENTIFICAÇÃO DO LOCAL

Freguesia	Vila da Praia
Concelho	Santa Cruz da Graciosa
Ilha	Graciosa
Mapa	captura de ecrã 2024-08-06 111109.png
Nome(s) da ribeira	Grota Grande
Extensão da ribeira avaliada	Troço extenso (mais de 150 metros)
Data das ocorrências	2025-07-07
Coordenadas gerais do troço avaliado	
Coordenadas X/M - jusante	417047
Coordenadas Y/P - jusante	4321702

Coordenadas X/M - montante	416883
Coordenadas Y/P - montante	4321497

3. DESCRIÇÃO - Observações e propostas de resolução

ESTADO GERAL DE MANUTENÇÃO E ESCOAMENTO DA RIBEIRA

Não foram detetadas ocorrências

GOVERNO DOS AÇORES | Secretaria Regional do Ambiente e Ação Climática

Registo de ocorrências em ribeiras 2025

Referência	**RERA/2025/157**
Submetida	08-07-2025 10:30 por Beatriz L. Cunha

1. IDENTIFICAÇÃO
Identificação do serviço e responsáveis pelo relatório da(s) ocorrência(s)

Tipo de registo	Vistoria periódica
Serviço	Serviço de Ambiente e Ação Climática da Graciosa

Identificação do(s) observador(es)

Nome	Categoria
Beatriz L. Cunha	Vigilante da Natureza

2. LOCALIZAÇÃO

IDENTIFICAÇÃO DO LOCAL

Freguesia	Vila da Praia
Concelho	Santa Cruz da Graciosa
Ilha	Graciosa
Mapa	Captura de ecrã 2025-07-08 102551.png
Nome(s) da ribeira	Grota "Fenais 3"
Extensão da ribeira avaliada	Pequeno troço (entre 30 e 150 metros)
Data das ocorrências	2025-07-07
Coordenadas gerais do troço avaliado	
Coordenadas X/M - jusante	417111
Coordenadas Y/P - jusante	4321527

Coordenadas X/M - montante	417083
Coordenadas Y/P - montante	4321421

3. DESCRIÇÃO - Observações e propostas de resolução

ESTADO GERAL DE MANUTENÇÃO E ESCOAMENTO DA RIBEIRA

Não foram detetadas ocorrências

GOVERNO DOS AÇORES | Secretaria Regional do Ambiente e Ação Climática

Registo de ocorrências em ribeiras 2025

Referência	**RERA/2025/158**
Submetida	08-07-2025 10:46 por Beatriz L. Cunha

1. IDENTIFICAÇÃO
Identificação do serviço e responsáveis pelo relatório da(s) ocorrência(s)

Tipo de registo	Vistoria periódica
Serviço	Serviço de Ambiente e Ação Climática da Graciosa

Identificação do(s) observador(es)

Nome	Categoria
Beatriz L. Cunha	Vigilante da Natureza

2. LOCALIZAÇÃO

IDENTIFICAÇÃO DO LOCAL

Freguesia	Vila da Praia
Concelho	Santa Cruz da Graciosa
Ilha	Graciosa
Mapa	captura de ecrã 2024-07-30 153412.png
Nome(s) da ribeira	Grota da Lombada (1)
Extensão da ribeira avaliada	Troço extenso (mais de 150 metros)
Data das ocorrências	2025-07-07

Coordenadas gerais do troço avaliado

Coordenadas X/M - jusante	416525
Coordenadas Y/P - jusante	4322101
Coordenadas X/M - montante	416363
Coordenadas Y/P - montante	4321911

3. DESCRIÇÃO - Observações e propostas de resolução

ESTADO GERAL DE MANUTENÇÃO E ESCOAMENTO DA RIBEIRA

Existem ocorrências a relatar

OCORRÊNCIA 1

Coordenadas da ocorrência

Coordenadas X/M	416521
Coordenadas Y/P	4322089
Extensão afetada (metros)	20
Tipo de ocorrência relatada	Assoreamento/Obstrução

Descrição da ocorrência	A grota encontra-se obstruída por vegetação.
Gravidade	Pouco grave - Situação pontual, sem riscos imediatos
Titularidade do(s) terreno(s)	Antonino Manuel de Medeiros Félix

REGISTO FOTOGRÁFICO



IDENTIFICAÇÃO DAS CAUSAS E POSSÍVEIS SOLUÇÕES

CAUSAS

Descrição das possíveis causas das ocorrências	A grota encontra-se obstruida por vegetação que foi arrastada pela chuva bem como vegetação que cresceu no leito da mesma.

SOLUÇÕES

Tipo de intervenção	Limpeza de vegetação
Local a intervir	Leito
Descrição geral das propostas de intervenção	Limpeza de vegetação no leito da grota.

Dimensões

Ação/intervenção	Comprimento (metros)	Largura (m)	Altura (m)	Área (m2)
Remoção de vegetação	20			

Prioridade/Urgência	Pouco urgente - Risco menor, sem necessidade de resposta imediata

RESPONSABILIDADES

Tipo de entidade(s) responsável(eis)	Proprietários
Responsáveis pela resolução	Antonino Manuel de Medeiros Félix

ORÇAMENTO

Existe orçamento para a intervenção?	Não

GOVERNO DOS AÇORES | Secretaria Regional do Ambiente e Ação Climática

Registo de ocorrências em ribeiras 2025

Referência	**RERA/2025/159**
Submetida	11-07-2025 10:10 por Luis MS. Cravinho

1. IDENTIFICAÇÃO
Identificação do serviço e responsáveis pelo relatório da(s) ocorrência(s)

Tipo de registo	Reclamação
Serviço	Serviço de Ambiente e Ação Climática das Flores

Identificação do(s) observador(es)

Nome	Categoria
Luis Cravinho	VN

2. LOCALIZAÇÃO

IDENTIFICAÇÃO DO LOCAL

Freguesia	Lajes das Flores
Concelho	Lajes das Flores
Ilha	Flores
Mapa	mapa.jpg
Nome(s) da ribeira	Ladeira Grande
Extensão da ribeira avaliada	Pequeno troço (entre 30 e 150 metros)
Data das ocorrências	2025-07-08
Coordenadas gerais do troço avaliado	
Coordenadas X/M - jusante	657116
Coordenadas Y/P - jusante	4360666
Coordenadas X/M - montante	657088
Coordenadas Y/P - montante	4360700

3. DESCRIÇÃO - Observações e propostas de resolução

ESTADO GERAL DE MANUTENÇÃO E ESCOAMENTO DA RIBEIRA

Existem ocorrências a relatar

OCORRÊNCIA 1

Coordenadas da ocorrência

Coordenadas X/M	657088
Coordenadas Y/P	4360700
Extensão afetada (metros)	40
Tipo de ocorrência relatada	Inundação Instabilidade de talude natural Assoreamento/Obstrução
Descrição da ocorrência	Assoreamento e galgamento das margens, propriedade Sr. Rubelio Paulo Freitas Maciel, morador rua Dr. José Rodrigues Faria, nº7 9960, freguesia e concelho das Lajes.
Gravidade	Médio - Gravidade moderada, necessidade de ação preventiva
Titularidade do(s) terreno(s)	Rubelio Paulo Freitas Maciel, dentro perímetro urbano das Lajes das Flores

REGISTO FOTOGRÁFICO

Fotografias atuais









Fotografias entregues pelo proprietário







IDENTIFICAÇÃO DAS CAUSAS E POSSÍVEIS SOLUÇÕES

CAUSAS

Descrição das possíveis causas das ocorrências

O Sr. Rubélio Maciel relatou que, em 2023, aquando da limpeza da ribeira realizada com máquina escavadora do município, foi removido o muro de pedra solta existente. Desde então, a água tem vindo a erodir as margens e a invadir o seu terreno. segue em anexo fotografias entregues pelo proprietário

SOLUÇÕES

Tipo de intervenção

Construção de muro

Local a intervir

Margem direita
Margem esquerda

Descrição geral das propostas de intervenção

limpeza vegetação, desassoreamento, alargamento e construção muro margens

Dimensões

Ação/intervenção	Comprimento (metros)	Largura (m)	Altura (m)	Área (m2)

Prioridade/Urgência

Médio - Gravidade moderada, resposta a médio prazo

RESPONSABILIDADES

Tipo de entidade(s) responsável(eis)

Proprietários
Município

Responsáveis pela resolução

Proprietário e município ficando dentro perímetro urbano

ORÇAMENTO

Existe orçamento para a intervenção?	Não

GOVERNO DOS AÇORES | Secretaria Regional do Ambiente e Ação Climática

Registo de ocorrências em ribeiras 2025

Referência	**RERA/2025/160**
Submetida	11-07-2025 15:55 por João PSM. Pereira

1. IDENTIFICAÇÃO
Identificação do serviço e responsáveis pelo relatório da(s) ocorrência(s)

Tipo de registo	Reclamação
Serviço	Serviço de Ambiente e Ação Climática do Faial

Identificação do(s) observador(es)

Nome	Categoria
João Pereira	Vigilante da Natureza 2ª Classe

2. LOCALIZAÇÃO

IDENTIFICAÇÃO DO LOCAL

Freguesia	Conceição (Horta)
Concelho	Horta
Ilha	Faial
Mapa	Ribeira da Conceição - Ponto.png
Nome(s) da ribeira	Ribeira da Conceição
Extensão da ribeira avaliada	Troço extenso (mais de 150 metros)
Data das ocorrências	2025-07-11
Coordenadas gerais do troço avaliado	
Coordenadas X/M - jusante	
Coordenadas Y/P - jusante	
Coordenadas X/M - montante	
Coordenadas Y/P - montante	

3. DESCRIÇÃO - Observações e propostas de resolução

ESTADO GERAL DE MANUTENÇÃO E ESCOAMENTO DA RIBEIRA

Existem ocorrências a relatar

OCORRÊNCIA 1

Coordenadas da ocorrência

Coordenadas X/M	38.543
Coordenadas Y/P	-28.622
Extensão afetada (metros)	~480
Tipo de ocorrência relatada	Descarga de águas residuais Outros
Descrição da ocorrência	Poluição da água da ribeira com uma substância esbranquiçada que emite um odor desagradável.
Gravidade	Grave - Pessoas e bens em risco iminente
Titularidade do(s) terreno(s)	

REGISTO FOTOGRÁFICO









IDENTIFICAÇÃO DAS CAUSAS E POSSÍVEIS SOLUÇÕES

CAUSAS

Descrição das possíveis causas das ocorrências	A meu ver, parecem ser descargas de águas residuais (águas de lavagem de roupa), mas teremos uma melhor ideia quando os resultados das análises realizadas à água forem revelados.

SOLUÇÕES

Tipo de intervenção	Outras
Local a intervir	Leito
Descrição geral das propostas de intervenção	A Autarquia já se encontra dentro do assunto e está a tentar solucionar o problema o mais rápido possível.

Dimensões

Ação/intervenção	Comprimento (metros)	Largura (m)	Altura (m)	Área (m2)

Prioridade/Urgência	Muito Urgente - Necessita de intervenção imediata

RESPONSABILIDADES

Tipo de entidade(s) responsável(eis)	Município
Responsáveis pela resolução	

ORÇAMENTO

Existe orçamento para a intervenção?	Não

GOVERNO DOS AÇORES | Secretaria Regional do Ambiente e Ação Climática

Registo de ocorrências em ribeiras 2025

Referência	**RERA/2025/161**
Submetida	12-07-2025 09:13 por João M. Sousa

1. IDENTIFICAÇÃO
Identificação do serviço e responsáveis pelo relatório da(s) ocorrência(s)

Tipo de registo	Vistoria periódica
Serviço	Serviço de Ambiente e Ação Climática de São Miguel

Identificação do(s) observador(es)

Nome	Categoria
João Sousa	VN

2. LOCALIZAÇÃO

IDENTIFICAÇÃO DO LOCAL

Freguesia	Ponta Garça
Concelho	Vila Franca do Campo
Ilha	São Miguel
Mapa	2. Grotas Fundas.jpg
Nome(s) da ribeira	Grotas Fundas
Extensão da ribeira avaliada	Troço extenso (mais de 150 metros)
Data das ocorrências	2025-07-10
Coordenadas gerais do troço avaliado	
Coordenadas X/M - jusante	645205
Coordenadas Y/P - jusante	4176706

Coordenadas X/M - montante	645180
Coordenadas Y/P - montante	4177027

3. DESCRIÇÃO - Observações e propostas de resolução

ESTADO GERAL DE MANUTENÇÃO E ESCOAMENTO DA RIBEIRA

Não foram detetadas ocorrências

GOVERNO DOS AÇORES | Secretaria Regional do Ambiente e Ação Climática

Registo de ocorrências em ribeiras 2025

Referência	**RERA/2025/162**
Submetida	12-07-2025 09:15 por João M. Sousa

1. IDENTIFICAÇÃO
Identificação do serviço e responsáveis pelo relatório da(s) ocorrência(s)

Tipo de registo	Vistoria periódica
Serviço	Serviço de Ambiente e Ação Climática de São Miguel

Identificação do(s) observador(es)

Nome	Categoria
João Sousa	VN

2. LOCALIZAÇÃO

IDENTIFICAÇÃO DO LOCAL

Freguesia	Ponta Garça
Concelho	Vila Franca do Campo
Ilha	São Miguel
Mapa	3. Grota da Zambomba.jpg
Nome(s) da ribeira	Grota da Zambomba
Extensão da ribeira avaliada	Troço extenso (mais de 150 metros)
Data das ocorrências	2025-07-11
Coordenadas gerais do troço avaliado	
Coordenadas X/M - jusante	644948
Coordenadas Y/P - jusante	4176609

Coordenadas X/M - montante	644837
Coordenadas Y/P - montante	4176738

3. DESCRIÇÃO - Observações e propostas de resolução

ESTADO GERAL DE MANUTENÇÃO E ESCOAMENTO DA RIBEIRA

Não foram detetadas ocorrências

GOVERNO DOS AÇORES | Secretaria Regional do Ambiente e Ação Climática

Registo de ocorrências em ribeiras 2025

Referência	**RERA/2025/163**
Submetida	23-07-2025 11:57 por Inês CFM. Costa

1. IDENTIFICAÇÃO

Identificação do serviço e responsáveis pelo relatório da(s) ocorrência(s)

Tipo de registo	Vistoria periódica
Serviço	Serviço de Ambiente e Ação Climática da Graciosa

Identificação do(s) observador(es)

Nome	Categoria
Inês Madeira Costa	Vigilante da Natureza 2ª classe

2. LOCALIZAÇÃO

IDENTIFICAÇÃO DO LOCAL

Freguesia	Luz
Concelho	Santa Cruz da Graciosa
Ilha	Graciosa
Mapa	Grota da Luz.png
Nome(s) da ribeira	Grota da Luz
Extensão da ribeira avaliada	Ponto (extensão inferior a 30 metros)
Data das ocorrências	2025-07-18

Coordenadas gerais do troço avaliado

Coordenadas X/M - jusante	414385
Coordenadas Y/P - jusante	4319274
Coordenadas X/M - montante	414816
Coordenadas Y/P - montante	4320528

3. DESCRIÇÃO - Observações e propostas de resolução

ESTADO GERAL DE MANUTENÇÃO E ESCOAMENTO DA RIBEIRA

Existem ocorrências a relatar

OCORRÊNCIA 1

Coordenadas da ocorrência

Coordenadas X/M	414393
Coordenadas Y/P	4320007
Extensão afetada (metros)	
Tipo de ocorrência relatada	Assoreamento/Obstrução
Descrição da ocorrência	Vegetação densa
Gravidade	Pouco grave - Situação pontual, sem riscos imediatos
Titularidade do(s) terreno(s)	Junta de Freguesia

REGISTO FOTOGRÁFICO





IDENTIFICAÇÃO DAS CAUSAS E POSSÍVEIS SOLUÇÕES

CAUSAS

Descrição das possíveis causas das ocorrências Obstrução por vegetação densa

SOLUÇÕES

Tipo de intervenção Limpeza de vegetação

Local a intervir Leito

Descrição geral das propostas de intervenção Limpeza de Vegetação

Dimensões

Ação/intervenção	Comprimento (metros)	Largura (m)	Altura (m)	Área (m2)
Limpeza de Vegetação				
Limpeza do leito				

Prioridade/Urgência Pouco urgente - Risco menor, sem necessidade de resposta imediata

RESPONSABILIDADES

Tipo de entidade(s) responsável(eis)	Proprietários
Responsáveis pela resolução	Junta de Freguesia

ORÇAMENTO

Existe orçamento para a intervenção?	Não

GOVERNO DOS AÇORES | Secretaria Regional do Ambiente e Ação Climática

Registo de ocorrências em ribeiras 2025

Referência	**RERA/2025/164**
Submetida	24-07-2025 13:32 por João M. Sousa

1. IDENTIFICAÇÃO
Identificação do serviço e responsáveis pelo relatório da(s) ocorrência(s)

Tipo de registo	Vistoria periódica
Serviço	Serviço de Ambiente e Ação Climática de São Miguel

Identificação do(s) observador(es)

Nome	Categoria
João Sousa	VN
José Vicente	VN

2. LOCALIZAÇÃO

IDENTIFICAÇÃO DO LOCAL

Freguesia	Furnas
Concelho	Povoação
Ilha	São Miguel
Mapa	Ribeira de Nossa Senhora.jpg
Nome(s) da ribeira	Ribeira de Nossa Senhora
Extensão da ribeira avaliada	Troço extenso (mais de 150 metros)
Data das ocorrências	2025-07-23
Coordenadas gerais do troço avaliado	
Coordenadas X/M - jusante	648071
Coordenadas Y/P - jusante	4181568

Coordenadas X/M - montante	647265
Coordenadas Y/P - montante	4181886

3. DESCRIÇÃO - Observações e propostas de resolução

ESTADO GERAL DE MANUTENÇÃO E ESCOAMENTO DA RIBEIRA

Não foram detetadas ocorrências

GOVERNO DOS AÇORES | Secretaria Regional do Ambiente e Ação Climática

Registo de ocorrências em ribeiras 2025

Referência	**RERA/2025/165**
Submetida	24-07-2025 15:45 por Rui MD. Pimentel

1. IDENTIFICAÇÃO
Identificação do serviço e responsáveis pelo relatório da(s) ocorrência(s)

Tipo de registo	Vistoria periódica
Serviço	Serviço de Ambiente e Ação Climática do Corvo

Identificação do(s) observador(es)

Nome	Categoria
Rui Pimentel	VN

2. LOCALIZAÇÃO

IDENTIFICAÇÃO DO LOCAL

Freguesia	Corvo
Concelho	Vila do Corvo
Ilha	Corvo
Mapa	_ribeira da ponte.pdf
Nome(s) da ribeira	Ribeira da Ponte
Extensão da ribeira avaliada	Pequeno troço (entre 30 e 150 metros)
Data das ocorrências	2025-07-07
Coordenadas gerais do troço avaliado	
Coordenadas X/M - jusante	663790
Coordenadas Y/P - jusante	4394577

Coordenadas X/M - montante	662582
Coordenadas Y/P - montante	4395951

3. DESCRIÇÃO - Observações e propostas de resolução

ESTADO GERAL DE MANUTENÇÃO E ESCOAMENTO DA RIBEIRA

Não foram detetadas ocorrências

GOVERNO DOS AÇORES | Secretaria Regional do Ambiente e Ação Climática

Registo de ocorrências em ribeiras 2025

Referência	**RERA/2025/166**
Submetida	24-07-2025 15:57 por Rui MD. Pimentel

1. IDENTIFICAÇÃO
Identificação do serviço e responsáveis pelo relatório da(s) ocorrência(s)

Tipo de registo	Vistoria periódica
Serviço	Serviço de Ambiente e Ação Climática do Corvo

Identificação do(s) observador(es)

Nome	Categoria
Rui Pimentel	VN

2. LOCALIZAÇÃO

IDENTIFICAÇÃO DO LOCAL

Freguesia	Corvo
Concelho	Vila do Corvo
Ilha	Corvo
Mapa	_ribeira entre as cancelas.pdf
Nome(s) da ribeira	Ribeira Entre as Cancelas
Extensão da ribeira avaliada	Pequeno troço (entre 30 e 150 metros)
Data das ocorrências	2025-07-09
Coordenadas gerais do troço avaliado	
Coordenadas X/M - jusante	664388
Coordenadas Y/P - jusante	4396443

Coordenadas X/M - montante	662814
Coordenadas Y/P - montante	4396562

3. DESCRIÇÃO - Observações e propostas de resolução

ESTADO GERAL DE MANUTENÇÃO E ESCOAMENTO DA RIBEIRA

Não foram detetadas ocorrências

GOVERNO DOS AÇORES | Secretaria Regional do Ambiente e Ação Climática

Registo de ocorrências em ribeiras 2025

Referência	**RERA/2025/167**
Submetida	05-08-2025 09:35 por João M. Sousa

1. IDENTIFICAÇÃO
Identificação do serviço e responsáveis pelo relatório da(s) ocorrência(s)

Tipo de registo	Vistoria periódica
Serviço	Serviço de Ambiente e Ação Climática de São Miguel

Identificação do(s) observador(es)

Nome	Categoria
João Sousa	VN
José Vicente	VN

2. LOCALIZAÇÃO

IDENTIFICAÇÃO DO LOCAL

Freguesia	São Miguel (Vila Franca do Campo)
Concelho	Vila Franca do Campo
Ilha	São Miguel
Mapa	Ribeira dos Pelames VFC.jpg
Nome(s) da ribeira	Ribeira dos Pelames
Extensão da ribeira avaliada	Troço extenso (mais de 150 metros)
Data das ocorrências	2025-07-29
Coordenadas gerais do troço avaliado	
Coordenadas X/M - jusante	638035
Coordenadas Y/P - jusante	4175265
Coordenadas X/M - montante	638112
Coordenadas Y/P - montante	4175414

3. DESCRIÇÃO - Observações e propostas de resolução

ESTADO GERAL DE MANUTENÇÃO E ESCOAMENTO DA RIBEIRA

Existem ocorrências a relatar

OCORRÊNCIA 1

Coordenadas da ocorrência

Coordenadas X/M	638112
Coordenadas Y/P	4175414
Extensão afetada (metros)	100
Tipo de ocorrência relatada	Depósito de resíduos
Descrição da ocorrência	Durante a fiscalização a um troço da linha de água, foram encontrados vários resíduos abandonados ao longo do percurso, muitos dos quais foram lançados diretamente para a linha e arrastados pelo caudal. Os resíduos encontram-se acumulados em diferentes pontos, com maior concentração na zona da foz da ribeira, que está situada numa área de interesse turístico. A situação requer uma intervenção urgente de limpeza para evitar impactos negativos na imagem da zona.
Gravidade	Pouco grave - Situação pontual, sem riscos imediatos
Titularidade do(s) terreno(s)	

REGISTO FOTOGRÁFICO









IDENTIFICAÇÃO DAS CAUSAS E POSSÍVEIS SOLUÇÕES

CAUSAS

Descrição das possíveis causas das ocorrências Abandono de resíduos por pessoas não identificadas.

SOLUÇÕES

Tipo de intervenção Limpeza de resíduos

Local a intervir Margem direita
Margem esquerda
Leito

Descrição geral das propostas de intervenção Limpeza e remoção dos resíduos

Dimensões

Açãoíntervenção	Comprimento (metros)	Largura (m)	Altura (m)	Área (m2)

Prioridade/Urgência Pouco urgente - Risco menor, sem necessidade de resposta imediata

RESPONSABILIDADES

Tipo de entidade(s) responsável(eis) Município

Responsáveis pela resolução CM de VFC

ORÇAMENTO

Existe orçamento para a intervenção? Não

GOVERNO DOS AÇORES | Secretaria Regional do Ambiente e Ação Climática

Registo de ocorrências em ribeiras 2025

Referência	**RERA/2025/168**
Submetida	13-08-2025 14:44 por Rui MD. Pimentel

1. IDENTIFICAÇÃO
Identificação do serviço e responsáveis pelo relatório da(s) ocorrência(s)

Tipo de registo	Vistoria periódica
Serviço	Serviço de Ambiente e Ação Climática do Corvo

Identificação do(s) observador(es)

Nome	Categoria
Rui Pimentel	VN

2. LOCALIZAÇÃO

IDENTIFICAÇÃO DO LOCAL

Freguesia	Corvo
Concelho	Vila do Corvo
Ilha	Corvo
Mapa	ribeira da lapa.pdf
Nome(s) da ribeira	Ribeira da Lapa
Extensão da ribeira avaliada	Pequeno troço (entre 30 e 150 metros)
Data das ocorrências	2025-08-13
Coordenadas gerais do troço avaliado	
Coordenadas X/M - jusante	663072
Coordenadas Y/P - jusante	4393863

Coordenadas X/M - montante	662058
Coordenadas Y/P - montante	4395372

3. DESCRIÇÃO - Observações e propostas de resolução

ESTADO GERAL DE MANUTENÇÃO E ESCOAMENTO DA RIBEIRA

Não foram detetadas ocorrências

GOVERNO DOS AÇORES | Secretaria Regional do Ambiente e Ação Climática

Registo de ocorrências em ribeiras 2025

Referência	**RERA/2025/169**
Submetida	13-08-2025 14:47 por Rui MD. Pimentel

1. IDENTIFICAÇÃO
Identificação do serviço e responsáveis pelo relatório da(s) ocorrência(s)

Tipo de registo	Vistoria periódica
Serviço	Serviço de Ambiente e Ação Climática do Corvo

Identificação do(s) observador(es)

Nome	Categoria
Rui Pimentel	VN

2. LOCALIZAÇÃO

IDENTIFICAÇÃO DO LOCAL

Freguesia	Corvo
Concelho	Vila do Corvo
Ilha	Corvo
Mapa	c_57531_f_4_93664_ribeira do cantinho.pdf
Nome(s) da ribeira	Ribeira do Cantinho
Extensão da ribeira avaliada	Pequeno troço (entre 30 e 150 metros)
Data das ocorrências	2025-08-13
Coordenadas gerais do troço avaliado	
Coordenadas X/M - jusante	664348
Coordenadas Y/P - jusante	4396550

Coordenadas X/M - montante	663163
Coordenadas Y/P - montante	4397071

3. DESCRIÇÃO - Observações e propostas de resolução

ESTADO GERAL DE MANUTENÇÃO E ESCOAMENTO DA RIBEIRA

Não foram detetadas ocorrências

GOVERNO DOS AÇORES | Secretaria Regional do Ambiente e Ação Climática

Registo de ocorrências em ribeiras 2025

Referência	**RERA/2025/170**
Submetida	18-08-2025 16:16 por Rui MD. Pimentel

1. IDENTIFICAÇÃO
Identificação do serviço e responsáveis pelo relatório da(s) ocorrência(s)

Tipo de registo	Vistoria periódica
Serviço	Serviço de Ambiente e Ação Climática do Corvo

Identificação do(s) observador(es)

Nome	Categoria
Rui Pimentel	VN

2. LOCALIZAÇÃO

IDENTIFICAÇÃO DO LOCAL

Freguesia	Corvo
Concelho	Vila do Corvo
Ilha	Corvo
Mapa	_ribeira cerrado das vacas.pdf
Nome(s) da ribeira	Ribeira do Cerrado das Vacas
Extensão da ribeira avaliada	Pequeno troço (entre 30 e 150 metros)
Data das ocorrências	2025-08-18
Coordenadas gerais do troço avaliado	
Coordenadas X/M - jusante	663568
Coordenadas Y/P - jusante	4394469

Coordenadas X/M - montante	662799
Coordenadas Y/P - montante	4395194

3. DESCRIÇÃO - Observações e propostas de resolução

ESTADO GERAL DE MANUTENÇÃO E ESCOAMENTO DA RIBEIRA

Não foram detetadas ocorrências

GOVERNO DOS AÇORES | Secretaria Regional do Ambiente e Ação Climática

Registo de ocorrências em ribeiras 2025

Referência	**RERA/2025/171**
Submetida	19-08-2025 15:56 por Rui MD. Pimentel

1. IDENTIFICAÇÃO
Identificação do serviço e responsáveis pelo relatório da(s) ocorrência(s)

Tipo de registo	Vistoria periódica
Serviço	Serviço de Ambiente e Ação Climática do Corvo

Identificação do(s) observador(es)

Nome	Categoria
Rui Pimentel	VN

2. LOCALIZAÇÃO

IDENTIFICAÇÃO DO LOCAL

Freguesia	Corvo
Concelho	Vila do Corvo
Ilha	Corvo
Mapa	Ribeira Poço D'Água.pdf
Nome(s) da ribeira	Poço D'Água
Extensão da ribeira avaliada	Ponto (extensão inferior a 30 metros)
Data das ocorrências	2025-08-19
Coordenadas gerais do troço avaliado	
Coordenadas X/M - jusante	664284
Coordenadas Y/P - jusante	4395711

Coordenadas X/M - montante	663360
Coordenadas Y/P - montante	4395887

3. DESCRIÇÃO - Observações e propostas de resolução

ESTADO GERAL DE MANUTENÇÃO E ESCOAMENTO DA RIBEIRA

Não foram detetadas ocorrências

GOVERNO DOS AÇORES | Secretaria Regional do Ambiente e Ação Climática

Registo de ocorrências em ribeiras 2025

Referência	**RERA/2025/172**
Submetida	21-08-2025 09:50 por Rui MD. Pimentel

1. IDENTIFICAÇÃO
Identificação do serviço e responsáveis pelo relatório da(s) ocorrência(s)

Tipo de registo	Vistoria periódica
Serviço	Serviço de Ambiente e Ação Climática do Corvo

Identificação do(s) observador(es)

Nome	Categoria
Rui Pimentel	VN

2. LOCALIZAÇÃO

IDENTIFICAÇÃO DO LOCAL

Freguesia	Corvo
Concelho	Vila do Corvo
Ilha	Corvo
Mapa	c_57519_f_4_55212_ribeira das rocinhas.pdf
Nome(s) da ribeira	Rocinhas
Extensão da ribeira avaliada	Pequeno troço (entre 30 e 150 metros)
Data das ocorrências	2025-08-20
Coordenadas gerais do troço avaliado	
Coordenadas X/M - jusante	663843
Coordenadas Y/P - jusante	4394651

Coordenadas X/M - montante	662981
Coordenadas Y/P - montante	4395249

3. DESCRIÇÃO - Observações e propostas de resolução

ESTADO GERAL DE MANUTENÇÃO E ESCOAMENTO DA RIBEIRA

Não foram detetadas ocorrências

GOVERNO DOS AÇORES | Secretaria Regional do Ambiente e Ação Climática

Registo de ocorrências em ribeiras 2025

Referência	**RERA/2025/173**
Submetida	25-08-2025 10:17 por Inês CFM. Costa

1. IDENTIFICAÇÃO
Identificação do serviço e responsáveis pelo relatório da(s) ocorrência(s)

Tipo de registo	Vistoria periódica
Serviço	Serviço de Ambiente e Ação Climática da Graciosa

Identificação do(s) observador(es)

Nome	Categoria
Inês Madeira Costa	Vigilante da Natureza 2ª Classe
Joana Lourenço	Vigilante da Natureza Principal

2. LOCALIZAÇÃO

IDENTIFICAÇÃO DO LOCAL

Freguesia	Luz
Concelho	Santa Cruz da Graciosa
Ilha	Graciosa
Mapa	Mapa Grota da Ribeira .png
Nome(s) da ribeira	Grota da Ribeira
Extensão da ribeira avaliada	Troço extenso (mais de 150 metros)
Data das ocorrências	2025-07-31
Coordenadas gerais do troço avaliado	
Coordenadas X/M - jusante	414469
Coordenadas Y/P - jusante	4319004
Coordenadas X/M - montante	415056
Coordenadas Y/P - montante	4319996

3. DESCRIÇÃO - Observações e propostas de resolução

ESTADO GERAL DE MANUTENÇÃO E ESCOAMENTO DA RIBEIRA

Existem ocorrências a relatar

OCORRÊNCIA 1

Coordenadas da ocorrência

Coordenadas X/M	414750
Coordenadas Y/P	4319873
Extensão afetada (metros)	100m
Tipo de ocorrência relatada	Assoreamento/Obstrução
Descrição da ocorrência	Obstrução da Grota por vegetação densa e rocha no leito
Gravidade	Pouco grave - Situação pontual, sem riscos imediatos
Titularidade do(s) terreno(s)	Junta de Freguesia

REGISTO FOTOGRÁFICO





IDENTIFICAÇÃO DAS CAUSAS E POSSÍVEIS SOLUÇÕES

CAUSAS

Descrição das possíveis causas das ocorrências	Vegetação densa

SOLUÇÕES

Tipo de intervenção	Limpeza de vegetação
Local a intervir	Leito
Descrição geral das propostas de intervenção	Corte e remoção de vegetação

Dimensões

Ação/intervenção	Comprimento (metros)	Largura (m)	Altura (m)	Área (m2)
Limpeza da Vegetação				
Desobstrução				
Limpeza do leito				

Prioridade/Urgência	Pouco urgente - Risco menor, sem necessidade de resposta imediata

RESPONSABILIDADES

Tipo de entidade(s) responsável(eis)	Proprietários
Responsáveis pela resolução	Junta de Freguesia

ORÇAMENTO

Existe orçamento para a intervenção?	Não

OCORRÊNCIA 2

Coordenadas da ocorrência

Coordenadas X/M	414682
Coordenadas Y/P	4319825
Extensão afetada (metros)	
Tipo de ocorrência relatada	Obras em leitos e margens
Descrição da ocorrência	Obstruída por terra, proprietário do terreno adjacente à margem esquerda tapou grota com terra de modo a facilitar o acesso ao terreno com o seu veículo.
Gravidade	Médio - Gravidade moderada, necessidade de ação preventiva
Titularidade do(s) terreno(s)	João Isidro Silva Pereira

REGISTO FOTOGRÁFICO



IDENTIFICAÇÃO DAS CAUSAS E POSSÍVEIS SOLUÇÕES

CAUSAS

Descrição das possíveis causas das ocorrências Obstrução com terra para passagem

SOLUÇÕES

Tipo de intervenção Construção de Passagem Hidráulica

Local a intervir Margem esquerda
Leito

Descrição geral das propostas de intervenção Construção de passagem hidráulica para possibilitar entrada de veículos no terreno adjacente

Dimensões

Ação/intervenção	Comprimento (metros)	Largura (m)	Altura (m)	Área (m2)
Desobstrução da Grota				
Limpeza do leito				
Construção de passagem hidráulica				

Prioridade/Urgência Médio - Gravidade moderada, resposta a médio prazo

RESPONSABILIDADES

Tipo de entidade(s) responsável(eis)	Proprietários
Responsáveis pela resolução	João Isidro Silva Pereira e Junta de Freguesia

ORÇAMENTO

Existe orçamento para a intervenção?	Não

OCORRÊNCIA 3

Coordenadas da ocorrência

Coordenadas X/M	414607
Coordenadas Y/P	4319735
Extensão afetada (metros)	
Tipo de ocorrência relatada	Obras em leitos e margens
Descrição da ocorrência	Obstruída por terra, proprietário do terreno adjacente à margem esquerda tapou grota com terra de modo a facilitar o acesso ao terreno com o seu veículo.
Gravidade	Médio - Gravidade moderada, necessidade de ação preventiva
Titularidade do(s) terreno(s)	Anabela Melo da Silva Picanço e Junta de Freguesia

REGISTO FOTOGRÁFICO



IDENTIFICAÇÃO DAS CAUSAS E POSSÍVEIS SOLUÇÕES

CAUSAS

Descrição das possíveis causas das ocorrências Obstrução com terra para passagem

SOLUÇÕES

Tipo de intervenção Construção de Passagem Hidráulica

Local a intervir Margem esquerda
Leito

Descrição geral das propostas de intervenção Construção de passagem hidráulica para possibilitar entrada de veículos no terreno adjacente

Dimensões

Ação/intervenção	Comprimento (metros)	Largura (m)	Altura (m)	Área (m2)
Desobstrução da Grota				
Limpeza do leito				
Construção de passagem hidráulica				

Prioridade/Urgência Médio - Gravidade moderada, resposta a médio prazo

RESPONSABILIDADES

Tipo de entidade(s) responsável(eis)	
Responsáveis pela resolução	Anabela Melo da Silva Picanço e Junta de Freguesia

ORÇAMENTO

Existe orçamento para a intervenção?	Não

GOVERNO DOS AÇORES | Secretaria Regional do Ambiente e Ação Climática

Registo de ocorrências em ribeiras 2025

Referência	**RERA/2025/174**
Submetida	26-08-2025 09:15 por Lídia JA. Nogueira

1. IDENTIFICAÇÃO
Identificação do serviço e responsáveis pelo relatório da(s) ocorrência(s)

Tipo de registo	Vistoria pós-ocorrência
Serviço	Serviço de Ambiente e Ação Climática do Pico

Identificação do(s) observador(es)

Nome	Categoria
Lídia Nogueira	VN
Filipa Alves	VN

2. LOCALIZAÇÃO

IDENTIFICAÇÃO DO LOCAL

Freguesia	São Caetano
Concelho	Madalena
Ilha	Pico
Mapa	Mapa Grota de São Caetano (Caminho).jpeg
Nome(s) da ribeira	Grota de São Caetano (Caminho)
Extensão da ribeira avaliada	Troço extenso (mais de 150 metros)
Data das ocorrências	2025-08-22
Coordenadas gerais do troço avaliado	
Coordenadas X/M - jusante	375941
Coordenadas Y/P - jusante	4254619
Coordenadas X/M - montante	375887
Coordenadas Y/P - montante	4255225

3. DESCRIÇÃO - Observações e propostas de resolução

ESTADO GERAL DE MANUTENÇÃO E ESCOAMENTO DA RIBEIRA

Existem ocorrências a relatar

OCORRÊNCIA 1

Coordenadas da ocorrência

Coordenadas X/M	375887
Coordenadas Y/P	4255225
Extensão afetada (metros)	80
Tipo de ocorrência relatada	Assoreamento/Obstrução
Descrição da ocorrência	Limpeza/remoção de material lenhoso de porte arbóreo e herbáceo da espécie invasora Roca-de-velha (Hedychium gardnerianum)
Gravidade	Médio - Gravidade moderada, necessidade de ação preventiva
Titularidade do(s) terreno(s)	público

REGISTO FOTOGRÁFICO


S
E
M
N
HA
EÃO
Google
Casa do Girassol -
22/08/2025 11:40:52
26S 375896 4255152
186° S
São Caetano
Altitude:194.4msnm
Velocidade:1.0km/h
Número do índice: 1168


N
E
W
S
HA
EÃO
Google
Casa do Girassol -
22/08/2025 11:38:30
26S 375896 4255171
19° N
São Caetano
Altitude:200.8msnm
Velocidade:0.9km/h
Número do índice: 1164

IDENTIFICAÇÃO DAS CAUSAS E POSSÍVEIS SOLUÇÕES

CAUSAS

Descrição das possíveis causas das ocorrências	Propagação de espécies invasoras (como a Roca-de-velha - Hedychium gardnerianum) no leito da Ribeira e obstrução de troncos e ramagens de árvores pós-ventos fortes.

SOLUÇÕES

Tipo de intervenção	Limpeza de vegetação
Local a intervir	Leito
Descrição geral das propostas de intervenção	Remoção , corte da vegetação e Limpeza.

Dimensões

Ação/intervenção	Comprimento (metros)	Largura (m)	Altura (m)	Área (m2)
Remoção, corte da vegetação e limpeza	80	3.5	1	

Prioridade/Urgência	Médio - Gravidade moderada, resposta a médio prazo

RESPONSABILIDADES

Tipo de entidade(s) responsável(eis)	SRAAC
Responsáveis pela resolução	SRAAC

ORÇAMENTO

Existe orçamento para a intervenção?	Não

OCORRÊNCIA 2

Coordenadas da ocorrência

Coordenadas X/M	375883
Coordenadas Y/P	4255020
Extensão afetada (metros)	150
Tipo de ocorrência relatada	Outros
Descrição da ocorrência	Destruição do pavimento da via Municipal de terra batida derivado á erosão hídrica.
Gravidade	Grave - Pessoas e bens em risco iminente
Titularidade do(s) terreno(s)	público

REGISTO FOTOGRÁFICO


22/08/2025 11:21:59
26S 375891 4254986
5° N
São Caetano
Altitude:135.6msnm
Velocidade:2.3km/h
Número do índice: 1152
Casa do Girassol - Sunflower Guest House
Google


22/08/2025 11:19:01
26S 375905 4254857
334° NW
Altitude:122.6msnm
Velocidade:0.6km/h
Número do índice: 1149
Casa do Girassol - Sunflower Guest House
Google


VIGILANTE
DA
NATUREZA
Casa do Girassol
Sunflower Guest House
ER1
Google
22/08/2025 11:18:11
26S 375911 4254852
322° NW
São Caetano
Altitude:119.1msnm
Velocidade:0.0km/h
Número do índice: 1147


ER1
São Caetano
Google
22/08/2025 11:11:10
26S 375934 4254622
97° E
São Caetano
Altitude:82.5msnm
Velocidade:1.8km/h
Número do índice: 1137

IDENTIFICAÇÃO DAS CAUSAS E POSSÍVEIS SOLUÇÕES

CAUSAS

Descrição das possíveis causas das ocorrências	Destruição do pavimento da via Municipal de terra batida derivado á erosão hídrica, a grota termina num terreno privado as águas do leito não têm seguimento até ao mar.

SOLUÇÕES

Tipo de intervenção	Outras
Local a intervir	Leito
Descrição geral das propostas de intervenção	Reposição do pavimento da via municipal, limpeza do material inerte na estrada municipal. Criar um canal de derivação (drenagem artificial) que prolongue a grota até encontrar ligação segura com outra linha de água natural.

Dimensões

Ação/intervenção	Comprimento (metros)	Largura (m)	Altura (m)	Área (m2)
Reposição do pavimento da via municipal, limpeza do material inerte na estrada municipal.	150	4	0.5	
Criar um canal de derivação (drenagem artificial) que prolongue a grota até encontrar ligação segura com outra linha de água natural.				

Prioridade/Urgência	Muito Urgente - Necessita de intervenção imediata

RESPONSABILIDADES

Tipo de entidade(s) responsável(eis)	SRAAC
Responsáveis pela resolução	Secretaria Regional do Ambiente e Ação Climática

ORÇAMENTO

Existe orçamento para a intervenção?	Não

GOVERNO DOS AÇORES | Secretaria Regional do Ambiente e Ação Climática

Registo de ocorrências em ribeiras 2025

Referência	**RERA/2025/175**
Submetida	26-08-2025 14:03 por Lídia JA. Nogueira

1. IDENTIFICAÇÃO
Identificação do serviço e responsáveis pelo relatório da(s) ocorrência(s)

Tipo de registo	Vistoria pós-ocorrência
Serviço	Serviço de Ambiente e Ação Climática do Pico

Identificação do(s) observador(es)

Nome	Categoria
Lídia Nogueira	VN
Filipa Alves	VN

2. LOCALIZAÇÃO

IDENTIFICAÇÃO DO LOCAL

Freguesia	São Caetano
Concelho	Madalena
Ilha	Pico
Mapa	Afluente Ribeira Nova (Vala do Rato).jpg
Nome(s) da ribeira	Afluente Ribeira Nova (Vala do Rato)
Extensão da ribeira avaliada	Ponto (extensão inferior a 30 metros)
Data das ocorrências	2025-08-25
Coordenadas gerais do troço avaliado	
Coordenadas X/M - jusante	377066
Coordenadas Y/P - jusante	4254529
Coordenadas X/M - montante	377066
Coordenadas Y/P - montante	4254529

3. DESCRIÇÃO - Observações e propostas de resolução

ESTADO GERAL DE MANUTENÇÃO E ESCOAMENTO DA RIBEIRA

Existem ocorrências a relatar

OCORRÊNCIA 1

Coordenadas da ocorrência

Coordenadas X/M	377066
Coordenadas Y/P	4254529
Extensão afetada (metros)	4
Tipo de ocorrência relatada	Outros
Descrição da ocorrência	Verifica-se a destruição do pavimento da via municipal, no troço situado sobre a vala que funciona como afluente da Ribeira Nova. A degradação é consequência da erosão hídrica, encontrando-se atualmente o leito em terra batida, com danos que comprometem a circulação e a segurança da via.
Gravidade	Médio - Gravidade moderada, necessidade de ação preventiva
Titularidade do(s) terreno(s)	Privados e públicos

REGISTO FOTOGRÁFICO





IDENTIFICAÇÃO DAS CAUSAS E POSSÍVEIS SOLUÇÕES

CAUSAS

Descrição das possíveis causas das ocorrências	Detruição do pavimento derivado á erosão Hídrica.

SOLUÇÕES

Tipo de intervenção	Outras
Local a intervir	Leito
Descrição geral das propostas de intervenção	Reposição do pavimento da via municipal, no troço situado sobre a vala que funciona como afluente da Ribeira Nova.

Dimensões

Ação/intervenção	Comprimento (metros)	Largura (m)	Altura (m)	Área (m2)
Reposição do pavimento	4	4	0.50	

Prioridade/Urgência	Médio - Gravidade moderada, resposta a médio prazo

RESPONSABILIDADES

Tipo de entidade(s) responsável(eis)	SRAAC
Responsáveis pela resolução	SRAAC

ORÇAMENTO

Existe orçamento para a intervenção?	Não

GOVERNO DOS AÇORES | Secretaria Regional do Ambiente e Ação Climática

Registo de ocorrências em ribeiras 2025

Referência	**RERA/2025/176**
Submetida	02-09-2025 13:26 por José MP. Vicente

1. IDENTIFICAÇÃO
Identificação do serviço e responsáveis pelo relatório da(s) ocorrência(s)

Tipo de registo	Vistoria periódica
Serviço	Serviço de Ambiente e Ação Climática de São Miguel

Identificação do(s) observador(es)

Nome	Categoria
João Sousa	VN
José Vicente	VN

2. LOCALIZAÇÃO

IDENTIFICAÇÃO DO LOCAL

Freguesia	Ribeira Quente
Concelho	Povoação
Ilha	São Miguel
Mapa	38. Ribeira Quente.jpg
Nome(s) da ribeira	Ribeira Quente
Extensão da ribeira avaliada	Troço extenso (mais de 150 metros)
Data das ocorrências	2025-09-01
Coordenadas gerais do troço avaliado	
Coordenadas X/M - jusante	650006
Coordenadas Y/P - jusante	4177774

Coordenadas X/M - montante	650481
Coordenadas Y/P - montante	4181348

3. DESCRIÇÃO - Observações e propostas de resolução

ESTADO GERAL DE MANUTENÇÃO E ESCOAMENTO DA RIBEIRA

Não foram detetadas ocorrências

GOVERNO DOS AÇORES | Secretaria Regional do Ambiente e Ação Climática

Registo de ocorrências em ribeiras 2025

Referência	**RERA/2025/177**
Submetida	02-09-2025 13:32 por Utilizador

1. IDENTIFICAÇÃO
Identificação do serviço e responsáveis pelo relatório da(s) ocorrência(s)

Tipo de registo	Vistoria periódica
Serviço	Serviço de Ambiente e Ação Climática de São Miguel

Identificação do(s) observador(es)

Nome	Categoria
José Vicente	VN
João Sousa	VN

2. LOCALIZAÇÃO

IDENTIFICAÇÃO DO LOCAL

Freguesia	Ponta Garça
Concelho	Vila Franca do Campo
Ilha	São Miguel
Mapa	7. Grota das Courelas.jpg
Nome(s) da ribeira	Grota das Courelas
Extensão da ribeira avaliada	Troço extenso (mais de 150 metros)
Data das ocorrências	2025-09-01
Coordenadas gerais do troço avaliado	
Coordenadas X/M - jusante	644191
Coordenadas Y/P - jusante	4176568

Coordenadas X/M - montante	643937
Coordenadas Y/P - montante	4176869

3. DESCRIÇÃO - Observações e propostas de resolução

ESTADO GERAL DE MANUTENÇÃO E ESCOAMENTO DA RIBEIRA

Não foram detetadas ocorrências

GOVERNO DOS AÇORES | Secretaria Regional do Ambiente e Ação Climática

Registo de ocorrências em ribeiras 2025

Referência	**RERA/2025/178**
Submetida	05-09-2025 15:13 por Rui MD. Pimentel

1. IDENTIFICAÇÃO
Identificação do serviço e responsáveis pelo relatório da(s) ocorrência(s)

Tipo de registo	Vistoria periódica
Serviço	Serviço de Ambiente e Ação Climática do Corvo

Identificação do(s) observador(es)

Nome	Categoria
Rui Pimentel	VN

2. LOCALIZAÇÃO

IDENTIFICAÇÃO DO LOCAL

Freguesia	Corvo
Concelho	Vila do Corvo
Ilha	Corvo
Mapa	c_72222_f_4_41452_c_57527_f_4_53696_ribeira do vintm.pdf
Nome(s) da ribeira	Ribeira do Vintém
Extensão da ribeira avaliada	Pequeno troço (entre 30 e 150 metros)
Data das ocorrências	2025-09-04
Coordenadas gerais do troço avaliado	
Coordenadas X/M - jusante	664019
Coordenadas Y/P - jusante	4395182

Coordenadas X/M - montante	663494
Coordenadas Y/P - montante	4395496

3. DESCRIÇÃO - Observações e propostas de resolução

ESTADO GERAL DE MANUTENÇÃO E ESCOAMENTO DA RIBEIRA

Não foram detetadas ocorrências

GOVERNO DOS AÇORES | Secretaria Regional do Ambiente e Ação Climática

Registo de ocorrências em ribeiras 2025

Referência	**RERA/2025/179**
Submetida	10-09-2025 12:09 por João PSM. Pereira

1. IDENTIFICAÇÃO
Identificação do serviço e responsáveis pelo relatório da(s) ocorrência(s)

Tipo de registo	Vistoria periódica
Serviço	Serviço de Ambiente e Ação Climática do Faial

Identificação do(s) observador(es)

Nome	Categoria
João Pereira	Vigilante da Natureza 2ª Classe

2. LOCALIZAÇÃO

IDENTIFICAÇÃO DO LOCAL

Freguesia	Conceição (Horta)
Concelho	Horta
Ilha	Faial
Mapa	Ponto.jpeg
Nome(s) da ribeira	Ribeira da Conceição
Extensão da ribeira avaliada	Pequeno troço (entre 30 e 150 metros)
Data das ocorrências	2025-09-10
Coordenadas gerais do troço avaliado	
Coordenadas X/M - jusante	38.543
Coordenadas Y/P - jusante	-28.626
Coordenadas X/M - montante	
Coordenadas Y/P - montante	

3. DESCRIÇÃO - Observações e propostas de resolução

ESTADO GERAL DE MANUTENÇÃO E ESCOAMENTO DA RIBEIRA

Existem ocorrências a relatar

OCORRÊNCIA 1

Coordenadas da ocorrência

Coordenadas X/M	38.543
Coordenadas Y/P	-28.626
Extensão afetada (metros)	~25
Tipo de ocorrência relatada	Depósito de resíduos Outros
Descrição da ocorrência	Foi observado um corte de árvores junto à margem da ribeira. Nessa área, foram deixados no leito da mesma, os resíduos de corte.
Gravidade	Médio - Gravidade moderada, necessidade de ação preventiva
Titularidade do(s) terreno(s)	

REGISTO FOTOGRÁFICO









IDENTIFICAÇÃO DAS CAUSAS E POSSÍVEIS SOLUÇÕES

CAUSAS

Descrição das possíveis causas das ocorrências

Alguém realizou um corte de árvores na ribeira e deixou os resíduos da vegetação arbórea no leito.

SOLUÇÕES

Tipo de intervenção

Limpeza de vegetação

Local a intervir

Margem direita
Leito

Descrição geral das propostas de intervenção

Remoção da vegetação arbórea do interior da ribeira.

Dimensões

Ação/intervenção	Comprimento (metros)	Largura (m)	Altura (m)	Área (m2)

Prioridade/Urgência

Médio - Gravidade moderada, resposta a médio prazo

RESPONSABILIDADES

Tipo de entidade(s) responsável(eis)

Responsáveis pela resolução

ORÇAMENTO

Existe orçamento para a intervenção?

Não

GOVERNO DOS AÇORES | Secretaria Regional do Ambiente e Ação Climática

Registo de ocorrências em ribeiras 2025

Referência	**RERA/2025/180**
Submetida	12-09-2025 10:49 por Lídia JA. Nogueira

1. IDENTIFICAÇÃO
Identificação do serviço e responsáveis pelo relatório da(s) ocorrência(s)

Tipo de registo	Observação pontual
Serviço	Serviço de Ambiente e Ação Climática do Pico

Identificação do(s) observador(es)

Nome	Categoria
Lídia Nogueira	VN
Paulo Freitas	VN

2. LOCALIZAÇÃO

IDENTIFICAÇÃO DO LOCAL

Freguesia	São Caetano
Concelho	Madalena
Ilha	Pico
Mapa	Mapa.png
Nome(s) da ribeira	Ribeira da Prainha - São Caetano
Extensão da ribeira avaliada	Ponto (extensão inferior a 30 metros)
Data das ocorrências	2025-09-11
Coordenadas gerais do troço avaliado	
Coordenadas X/M - jusante	375466
Coordenadas Y/P - jusante	4255372
Coordenadas X/M - montante	
Coordenadas Y/P - montante	

3. DESCRIÇÃO - Observações e propostas de resolução

ESTADO GERAL DE MANUTENÇÃO E ESCOAMENTO DA RIBEIRA

Existem ocorrências a relatar

OCORRÊNCIA 1

Coordenadas da ocorrência

Coordenadas X/M	375466
Coordenadas Y/P	4255372
Extensão afetada (metros)	5
Tipo de ocorrência relatada	Derrocada
Descrição da ocorrência	Quedra de pedra da margem direita a montante - a jusante para o interior da bacia.
Gravidade	Médio - Gravidade moderada, necessidade de ação preventiva
Titularidade do(s) terreno(s)	público

REGISTO FOTOGRÁFICO



IDENTIFICAÇÃO DAS CAUSAS E POSSÍVEIS SOLUÇÕES

CAUSAS

Descrição das possíveis causas das ocorrências Instabilidade do talude natural.

SOLUÇÕES

Tipo de intervenção Outras

Local a intervir Margem direita

Descrição geral das propostas de intervenção Remoção das pedras, com o apoio de maquinaria pesada.

Dimensões

Ação/intervenção	Comprimento (metros)	Largura (m)	Altura (m)	Área (m2)
Remoção das pedras	5	2		

Prioridade/Urgência Médio - Gravidade moderada, resposta a médio prazo

RESPONSABILIDADES

Tipo de entidade(s) responsável(eis) SRAAC

Responsáveis pela resolução SRAAC

ORÇAMENTO

Existe orçamento para a intervenção? Não

GOVERNO DOS AÇORES | Secretaria Regional do Ambiente e Ação Climática

Registo de ocorrências em ribeiras 2025

Referência	**RERA/2025/181**
Submetida	23-09-2025 16:33 por Luis MS. Cravinho

1. IDENTIFICAÇÃO
Identificação do serviço e responsáveis pelo relatório da(s) ocorrência(s)

Tipo de registo	Vistoria pós-ocorrência
Serviço	Serviço de Ambiente e Ação Climática das Flores

Identificação do(s) observador(es)

Nome	Categoria
Luis Cravinho	VN
Catia estacio	VN

2. LOCALIZAÇÃO

IDENTIFICAÇÃO DO LOCAL

Freguesia	Fajãzinha
Concelho	Lajes das Flores
Ilha	Flores
Mapa	mapa.jpg
Nome(s) da ribeira	Afluente Ribeira Grande
Extensão da ribeira avaliada	Pequeno troço (entre 30 e 150 metros)
Data das ocorrências	2025-09-22
Coordenadas gerais do troço avaliado	
Coordenadas X/M - jusante	651770
Coordenadas Y/P - jusante	4365768
Coordenadas X/M - montante	652235
Coordenadas Y/P - montante	4365448

3. DESCRIÇÃO - Observações e propostas de resolução

ESTADO GERAL DE MANUTENÇÃO E ESCOAMENTO DA RIBEIRA

Existem ocorrências a relatar

OCORRÊNCIA 1

Coordenadas da ocorrência

Coordenadas X/M	651770
Coordenadas Y/P	4365768
Extensão afetada (metros)	160
Tipo de ocorrência relatada	Inundação Derrocada Assoreamento/Obstrução
Descrição da ocorrência	Forte precipitação, deslizamento de massa de terra de encosta, seguindo pela linha de água, provocando obstrução na passagem hidráulica da estrada Regional, galgando para estrada.
Gravidade	Grave - Pessoas e bens em risco iminente
Titularidade do(s) terreno(s)	

REGISTO FOTOGRÁFICO









IDENTIFICAÇÃO DAS CAUSAS E POSSÍVEIS SOLUÇÕES

CAUSAS

Descrição das possíveis causas das ocorrências Deslizamento massa de terras e vegetação

SOLUÇÕES

Tipo de intervenção Desassoreamento

Local a intervir Margem direita
Margem esquerda
Leito

Descrição geral das propostas de intervenção Deslizamento massa de terras e vegetação , provocando enxurrada na PH

Dimensões

Ação/Intervenção	Comprimento (metros)	Largura (m)	Altura (m)	Área (m2)

Prioridade/Urgência Urgente - Riscos a curto prazo

RESPONSABILIDADES

Tipo de entidade(s) responsável(eis) Proprietários
Rede viária
SRAAC

Responsáveis pela resolução

ORÇAMENTO

Existe orçamento para a intervenção? Não

GOVERNO DOS AÇORES | Secretaria Regional do Ambiente e Ação Climática

Registo de ocorrências em ribeiras 2025

Referência	**RERA/2025/182**
Submetida	24-09-2025 13:49 por Jaime B. Bairos

1. IDENTIFICAÇÃO
Identificação do serviço e responsáveis pelo relatório da(s) ocorrência(s)

Tipo de registo	Vistoria periódica
Serviço	Serviço de Ambiente e Ação Climática de Santa Maria

Identificação do(s) observador(es)

Nome	Categoria
Jaime B. Bairs	Téc. Superior

2. LOCALIZAÇÃO

IDENTIFICAÇÃO DO LOCAL

Freguesia	São Pedro
Concelho	Vila do Porto
Ilha	Santa Maria
Mapa	PltLoc_RibBananeiras_Roças.jpg
Nome(s) da ribeira	Ribeira das Bananeiras
Extensão da ribeira avaliada	Pequeno troço (entre 30 e 150 metros)
Data das ocorrências	
Coordenadas gerais do troço avaliado	
Coordenadas X/M - jusante	667301
Coordenadas Y/P - jusante	4093889

Coordenadas X/M - montante	667240
Coordenadas Y/P - montante	4094039

3. DESCRIÇÃO - Observações e propostas de resolução

ESTADO GERAL DE MANUTENÇÃO E ESCOAMENTO DA RIBEIRA

Existem ocorrências a relatar

OCORRÊNCIA 1

Coordenadas da ocorrência

Coordenadas X/M	667240
Coordenadas Y/P	4094039
Extensão afetada (metros)	90
Tipo de ocorrência relatada	Assoreamento/Obstrução
Descrição da ocorrência	Segmento da linha de água com escoamento comprometido devido à obstrução provocada por material lenhoso acumulado no leito.
Gravidade	Médio - Gravidade moderada, necessidade de ação preventiva
Titularidade do(s) terreno(s)	Privado/público

REGISTO FOTOGRÁFICO

IDENTIFICAÇÃO DAS CAUSAS E POSSÍVEIS SOLUÇÕES

CAUSAS

Descrição das possíveis causas das ocorrências	Na sequência do abandono das parcelas confinantes com a linha de água, tem-se verificado o desenvolvimento espontâneo de espécies arbóreas com reduzida capacidade de enraizamento, nomeadamente Populus spp. (choupos/álamos) e Acacia spp., as quais, em períodos de elevada saturação hídrica do solo, associados à ocorrência de ventos fortes, apresentam elevada suscetibilidade ao tombamento.

SOLUÇÕES

Tipo de intervenção	Corte de material arbóreo
Local a intervir	Margem esquerda Leito
Descrição geral das propostas de intervenção	Proceder à limpeza e desobstrução do leito da linha de água, assegurando a remoção de material lenhoso e de exemplares arbóreos localizados nas margens com risco potencial de instabilidade radicular e consequente tombamento para o curso de água, de forma a garantir a continuidade do escoamento e prevenir constrangimentos hidráulicos.

Dimensões

Ação/intervenção	Comprimento (metros)	Largura (m)	Altura (m)	Área (m2)
Desobstrução	90	3	2	180

Prioridade/Urgência	Médio - Gravidade moderada, resposta a médio prazo

RESPONSABILIDADES

Tipo de entidade(s) responsável(eis)	Proprietários SRAAC
Responsáveis pela resolução	A SRAAC com a colaboração do proprietário.

ORÇAMENTO

Existe orçamento para a intervenção?	Não

GOVERNO DOS AÇORES | Secretaria Regional do Ambiente e Ação Climática

Registo de ocorrências em ribeiras 2025

Referência	**RERA/2025/183**
Submetida	25-09-2025 12:13 por Inês CFM. Costa

1. IDENTIFICAÇÃO
Identificação do serviço e responsáveis pelo relatório da(s) ocorrência(s)

Tipo de registo	Vistoria periódica
Serviço	Serviço de Ambiente e Ação Climática da Graciosa

Identificação do(s) observador(es)

Nome	Categoria
Inês M. Costa	Vigilante da Natureza 2ªClasse
Luís Aguiar	Vigilante da Natureza Especialista Principal

2. LOCALIZAÇÃO

IDENTIFICAÇÃO DO LOCAL

Freguesia	Luz
Concelho	Santa Cruz da Graciosa
Ilha	Graciosa
Mapa	mapa.png
Nome(s) da ribeira	Grota dos Cães
Extensão da ribeira avaliada	Troço extenso (mais de 150 metros)
Data das ocorrências	2025-09-23
Coordenadas gerais do troço avaliado	
Coordenadas X/M - jusante	414972
Coordenadas Y/P - jusante	4318923

Coordenadas X/M - montante	415422
Coordenadas Y/P - montante	4319666

3. DESCRIÇÃO - Observações e propostas de resolução

ESTADO GERAL DE MANUTENÇÃO E ESCOAMENTO DA RIBEIRA

Existem ocorrências a relatar

OCORRÊNCIA 1

Coordenadas da ocorrência

Coordenadas X/M	415200
Coordenadas Y/P	4319403
Extensão afetada (metros)	10
Tipo de ocorrência relatada	Assoreamento/Obstrução
Descrição da ocorrência	Obstrução por material arbóreo
Gravidade	Médio - Gravidade moderada, necessidade de ação preventiva
Titularidade do(s) terreno(s)	Desconhecido

REGISTO FOTOGRÁFICO







IDENTIFICAÇÃO DAS CAUSAS E POSSÍVEIS SOLUÇÕES

CAUSAS

Descrição das possíveis causas das ocorrências	Corte de material arbóreo e queda de algumas árvores, encontram-se a obstruir o leito da Grota

SOLUÇÕES

Tipo de intervenção	Desassoreamento
Local a intervir	Leito
Descrição geral das propostas de intervenção	Limpeza do material arbóreo, desassoreamento e limpeza do leito

Dimensões

Ação/intervenção	Comprimento (metros)	Largura (m)	Altura (m)	Área (m2)
Remoção de material arbóreo				
Limpeza do leito				

Prioridade/Urgência	Médio - Gravidade moderada, resposta a médio prazo

RESPONSABILIDADES

Tipo de entidade(s) responsável(eis)	
Responsáveis pela resolução	Desconhecido

ORÇAMENTO

Existe orçamento para a intervenção?	Não

OCORRÊNCIA 2

Coordenadas da ocorrência

Coordenadas X/M	414975
Coordenadas Y/P	4318926
Extensão afetada (metros)	
Tipo de ocorrência relatada	Assoreamento/Obstrução
Descrição da ocorrência	A grota encontra-se obstruída.
Gravidade	Pouco grave - Situação pontual, sem riscos imediatos
Titularidade do(s) terreno(s)	Obras Públicas

REGISTO FOTOGRÁFICO



IDENTIFICAÇÃO DAS CAUSAS E POSSÍVEIS SOLUÇÕES

CAUSAS

Descrição das possíveis causas das ocorrências	Saída de Passagem Hidráulica obstruída por vegetação

SOLUÇÕES

Tipo de intervenção	Limpeza de vegetação
Local a intervir	Leito

Descrição geral das propostas de intervenção	Limpeza da vegetação na saída da passagem hidráulica e no leito da grota

Dimensões

Ação/intervenção	Comprimento (metros)	Largura (m)	Altura (m)	Área (m2)
Limpeza da vegetação na saída da PH e leito				
Limpeza do leito				

Prioridade/Urgência	Pouco urgente - Risco menor, sem necessidade de resposta imediata

RESPONSABILIDADES

Tipo de entidade(s) responsável(eis)	Rede viária
Responsáveis pela resolução	Obras Públicas

ORÇAMENTO

Existe orçamento para a intervenção?	Não

GOVERNO DOS AÇORES | Secretaria Regional do Ambiente e Ação Climática

Registo de ocorrências em ribeiras 2025

Referência	**RERA/2025/184**
Submetida	27-09-2025 15:24 por Pedro DS. Aguiar

1. IDENTIFICAÇÃO
Identificação do serviço e responsáveis pelo relatório da(s) ocorrência(s)

Tipo de registo	Vistoria periódica
Serviço	Serviço de Ambiente e Ação Climática da Terceira

Identificação do(s) observador(es)

Nome	Categoria
Pedro DS. Aguiar	Técnico Superior
José HSM. Teixeira	Encarregado Operativo
José GG. Oliveira	Assistente Operativo
Luís AM. Costa	Assistente Operativo
Márcio EG. Martins	Assistente Operativo

2. LOCALIZAÇÃO

IDENTIFICAÇÃO DO LOCAL

Freguesia	São Bento (Angra do Heroísmo)
Concelho	Angra do Heroísmo
Ilha	Terceira
Mapa	ml - ribeiras são bento.jpg
Nome(s) da ribeira	Ribeira de São Bento (Vale de Linhares - Canada do Faínha - Grota do Vale)
Extensão da ribeira avaliada	Troço extenso (mais de 150 metros)
Data das ocorrências	2025-09-01

Coordenadas gerais do troço avaliado

Coordenadas X/M - jusante	482353
Coordenadas Y/P - jusante	4279778
Coordenadas X/M - montante	482420
Coordenadas Y/P - montante	4280522

3. DESCRIÇÃO - Observações e propostas de resolução

ESTADO GERAL DE MANUTENÇÃO E ESCOAMENTO DA RIBEIRA

Não foram detetadas ocorrências

GOVERNO DOS AÇORES | Secretaria Regional do Ambiente e Ação Climática

Registo de ocorrências em ribeiras 2025

Referência	**RERA/2025/185**
Submetida	27-09-2025 15:32 por Pedro DS. Aguiar

1. IDENTIFICAÇÃO
Identificação do serviço e responsáveis pelo relatório da(s) ocorrência(s)

Tipo de registo	Vistoria periódica
Serviço	Serviço de Ambiente e Ação Climática da Terceira

Identificação do(s) observador(es)

Nome	Categoria
Pedro DS. Aguiar	Técnico Superior
José HSM. Teixeira	Encarregado Operacional
José GG. Oliveira	Assistente Operacional
Luís AM. Costa	Assistente Operacional
Márcio EG. Martins	Assistente Operacional

2. LOCALIZAÇÃO

IDENTIFICAÇÃO DO LOCAL

Freguesia	Ribeirinha
Concelho	Angra do Heroísmo
Ilha	Terceira
Mapa	ML - Ribeiras Ribeirnha (Grota Vale Grota Chouriça Ribeira de Santo Amaro).jpg
Nome(s) da ribeira	Grota do Vale (Ribeirinha/JP II)
Extensão da ribeira avaliada	Pequeno troço (entre 30 e 150 metros)
Data das ocorrências	2025-09-01

Coordenadas gerais do troço avaliado

Coordenadas X/M - jusante	482474
Coordenadas Y/P - jusante	4278333
Coordenadas X/M - montante	483513
Coordenadas Y/P - montante	4279771

3. DESCRIÇÃO - Observações e propostas de resolução

ESTADO GERAL DE MANUTENÇÃO E ESCOAMENTO DA RIBEIRA

Não foram detetadas ocorrências

GOVERNO DOS AÇORES | Secretaria Regional do Ambiente e Ação Climática

Registo de ocorrências em ribeiras 2025

Referência	**RERA/2025/186**
Submetida	27-09-2025 15:38 por Pedro DS. Aguiar

1. IDENTIFICAÇÃO

Identificação do serviço e responsáveis pelo relatório da(s) ocorrência(s)

Tipo de registo	Vistoria periódica
Serviço	Serviço de Ambiente e Ação Climática da Terceira

Identificação do(s) observador(es)

Nome	Categoria
Pedro DS. Aguiar	Técnico Superior
José HSM. Teixeira	Encarregado Operacional
José GG. Oliveira	Assistente Operacional
Luís AM. Costa	Assistente Operacional
Márcio EG. Martins	Assistente Operacional
José AG. Rocha	Assistente Operacional
Bruno MS. Bernardo	Assistente Operacional
Nelson O. Pacheco	Assistente Operacional

2. LOCALIZAÇÃO

IDENTIFICAÇÃO DO LOCAL

Freguesia	Ribeirinha
Concelho	Angra do Heroísmo
Ilha	Terceira
Mapa	ML - Ribeiras Ribeirnha (Grota Vale Grota Chouriça Ribeira de Santo Amaro).jpg
Nome(s) da ribeira	Grota da Chouriça
Extensão da ribeira avaliada	Troço extenso (mais de 150 metros)

Data das ocorrências	2025-09-02
Coordenadas gerais do troço avaliado	
Coordenadas X/M - jusante	483587
Coordenadas Y/P - jusante	4278467
Coordenadas X/M - montante	484009
Coordenadas Y/P - montante	4279506

3. DESCRIÇÃO - Observações e propostas de resolução

ESTADO GERAL DE MANUTENÇÃO E ESCOAMENTO DA RIBEIRA

Não foram detetadas ocorrências

GOVERNO DOS AÇORES | Secretaria Regional do Ambiente e Ação Climática

Registo de ocorrências em ribeiras 2025

Referência	**RERA/2025/187**
Submetida	27-09-2025 15:42 por Pedro DS. Aguiar

1. IDENTIFICAÇÃO
Identificação do serviço e responsáveis pelo relatório da(s) ocorrência(s)

Tipo de registo	Vistoria periódica
Serviço	Serviço de Ambiente e Ação Climática da Terceira

Identificação do(s) observador(es)

Nome	Categoria
Pedro DS. Aguiar	Técnico Superior
José HSM. Teixeira	Encarregado Operacional
José GG. Oliveira	Assistente Operacional
Luís AM. Costa	Assistente Operacional
Márcio EG. Martins	Assistente Operacional
José AG. Rocha	Assistente Operacional
Bruno MS. Bernardo	Assistente Operacional
Nelson O. Pacheco	Assistente Operacional

2. LOCALIZAÇÃO

IDENTIFICAÇÃO DO LOCAL

Freguesia	Ribeirinha
Concelho	Angra do Heroísmo
Ilha	Terceira
Mapa	ML - Ribeiras Ribeirnha (Grota Vale Grota Chouriça Ribeira de Santo Amaro).jpg
Nome(s) da ribeira	Ribeira de Santo Amaro
Extensão da ribeira avaliada	Troço extenso (mais de 150 metros)

Data das ocorrências	2025-09-02
Coordenadas gerais do troço avaliado	
Coordenadas X/M - jusante	483609
Coordenadas Y/P - jusante	4278430
Coordenadas X/M - montante	484548
Coordenadas Y/P - montante	4279923

3. DESCRIÇÃO - Observações e propostas de resolução

ESTADO GERAL DE MANUTENÇÃO E ESCOAMENTO DA RIBEIRA

Não foram detetadas ocorrências

GOVERNO DOS AÇORES | Secretaria Regional do Ambiente e Ação Climática

Registo de ocorrências em ribeiras 2025

Referência	**RERA/2025/188**
Submetida	27-09-2025 15:46 por Pedro DS. Aguiar

1. IDENTIFICAÇÃO

Identificação do serviço e responsáveis pelo relatório da(s) ocorrência(s)

Tipo de registo	Vistoria periódica
Serviço	Serviço de Ambiente e Ação Climática da Terceira

Identificação do(s) observador(es)

Nome	Categoria
Pedro DS. Aguiar	Técnico Superior
José HSM. Teixeira	Encarregado Operacional
José GG. Oliveira	Assistente Operacional
Luís AM. Costa	Assistente Operacional
Márcio EG. Martins	Assistente Operacional
José AG. Rocha	Assistente Operacional
Bruno MS. Bernardo	Assistente Operacional
Nelson O. Pacheco	Assistente Operacional

2. LOCALIZAÇÃO

IDENTIFICAÇÃO DO LOCAL

Freguesia	Ribeirinha
Concelho	Angra do Heroísmo
Ilha	Terceira
Mapa	ML - Grota Mestre João.jpg
Nome(s) da ribeira	Grota Mestre João
Extensão da ribeira avaliada	Troço extenso (mais de 150 metros)

Data das ocorrências	2025-09-02
Coordenadas gerais do troço avaliado	
Coordenadas X/M - jusante	485013
Coordenadas Y/P - jusante	4278532
Coordenadas X/M - montante	48561
Coordenadas Y/P - montante	4279923

3. DESCRIÇÃO - Observações e propostas de resolução

ESTADO GERAL DE MANUTENÇÃO E ESCOAMENTO DA RIBEIRA

Não foram detetadas ocorrências

GOVERNO DOS AÇORES | Secretaria Regional do Ambiente e Ação Climática

Registo de ocorrências em ribeiras 2025

Referência	**RERA/2025/189**
Submetida	27-09-2025 16:53 por Pedro DS. Aguiar

1. IDENTIFICAÇÃO
Identificação do serviço e responsáveis pelo relatório da(s) ocorrência(s)

Tipo de registo	Vistoria periódica
Serviço	Serviço de Ambiente e Ação Climática da Terceira

Identificação do(s) observador(es)

Nome	Categoria
Pedro DS. Aguiar	Técnico Superior

2. LOCALIZAÇÃO

IDENTIFICAÇÃO DO LOCAL

Freguesia	Porto Judeu
Concelho	Angra do Heroísmo
Ilha	Terceira
Mapa	Ribeiras do Porto Judeu.jpg
Nome(s) da ribeira	Grota do Tapete
Extensão da ribeira avaliada	Troço extenso (mais de 150 metros)
Data das ocorrências	2025-09-03
Coordenadas gerais do troço avaliado	
Coordenadas X/M - jusante	489294
Coordenadas Y/P - jusante	4277566

Coordenadas X/M - montante	488152
Coordenadas Y/P - montante	4279657

3. DESCRIÇÃO - Observações e propostas de resolução

ESTADO GERAL DE MANUTENÇÃO E ESCOAMENTO DA RIBEIRA

Não foram detetadas ocorrências

GOVERNO DOS AÇORES | Secretaria Regional do Ambiente e Ação Climática

Registo de ocorrências em ribeiras 2025

Referência	**RERA/2025/190**
Submetida	27-09-2025 16:56 por Pedro DS. Aguiar

1. IDENTIFICAÇÃO
Identificação do serviço e responsáveis pelo relatório da(s) ocorrência(s)

Tipo de registo	Vistoria periódica
Serviço	Serviço de Ambiente e Ação Climática da Terceira

Identificação do(s) observador(es)

Nome	Categoria
Pedro DS. Aguiar	Técnico Superior

2. LOCALIZAÇÃO

IDENTIFICAÇÃO DO LOCAL

Freguesia	Porto Judeu
Concelho	Angra do Heroísmo
Ilha	Terceira
Mapa	Ribeiras do Porto Judeu.jpg
Nome(s) da ribeira	Ribeira do Testo
Extensão da ribeira avaliada	Troço extenso (mais de 150 metros)
Data das ocorrências	2025-09-03
Coordenadas gerais do troço avaliado	
Coordenadas X/M - jusante	489540
Coordenadas Y/P - jusante	4277611

Coordenadas X/M - montante	489444
Coordenadas Y/P - montante	4280392

3. DESCRIÇÃO - Observações e propostas de resolução

ESTADO GERAL DE MANUTENÇÃO E ESCOAMENTO DA RIBEIRA

Não foram detetadas ocorrências

GOVERNO DOS AÇORES | Secretaria Regional do Ambiente e Ação Climática

Registo de ocorrências em ribeiras 2025

Referência	**RERA/2025/191**
Submetida	27-09-2025 17:02 por Pedro DS. Aguiar

1. IDENTIFICAÇÃO
Identificação do serviço e responsáveis pelo relatório da(s) ocorrência(s)

Tipo de registo	Observação pontual
Serviço	Serviço de Ambiente e Ação Climática da Terceira

Identificação do(s) observador(es)

Nome	Categoria
Pedro DS. Aguiar	Técnico Superior

2. LOCALIZAÇÃO

IDENTIFICAÇÃO DO LOCAL

Freguesia	Vila de São Sebastião
Concelho	Angra do Heroísmo
Ilha	Terceira
Mapa	Ribeira Frei João.jpg
Nome(s) da ribeira	Ribeira Frei João
Extensão da ribeira avaliada	Troço extenso (mais de 150 metros)
Data das ocorrências	2025-09-03
Coordenadas gerais do troço avaliado	
Coordenadas X/M - jusante	493388
Coordenadas Y/P - jusante	4279595

Coordenadas X/M - montante	4924.8
Coordenadas Y/P - montante	4279594

3. DESCRIÇÃO - Observações e propostas de resolução

ESTADO GERAL DE MANUTENÇÃO E ESCOAMENTO DA RIBEIRA

Não foram detetadas ocorrências

GOVERNO DOS AÇORES | Secretaria Regional do Ambiente e Ação Climática

Registo de ocorrências em ribeiras 2025

Referência	**RERA/2025/192**
Submetida	27-09-2025 17:07 por Pedro DS. Aguiar

1. IDENTIFICAÇÃO
Identificação do serviço e responsáveis pelo relatório da(s) ocorrência(s)

Tipo de registo	Vistoria periódica
Serviço	Serviço de Ambiente e Ação Climática da Terceira

Identificação do(s) observador(es)

Nome	Categoria
Pedro DS. Aguiar	Técnico Superior
José HSM. Teixeira	Encarregado Operacional
José GG. Oliveira	Assistente Operacional
Luís AM. Costa	Assistente Operacional
Márcio EG. Martins	Assistente Operacional
Nelson O. Pacheco	Assistente Operacional
Bruno MS. Bernardo	Assistente Operacional
José AG. Rocha	Assistente Operacional

2. LOCALIZAÇÃO

IDENTIFICAÇÃO DO LOCAL

Freguesia	Vila de São Sebastião
Concelho	Angra do Heroísmo
Ilha	Terceira
Mapa	ML - Ribeira Seca (S. Sebastião) 24.jpg
Nome(s) da ribeira	Ribeira Seca (S
Extensão da ribeira avaliada	Troço extenso (mais de 150 metros)
Data das ocorrências	2025-06-11
Coordenadas gerais do troço avaliado	
Coordenadas X/M - jusante	493479
Coordenadas Y/P - jusante	4280353
Coordenadas X/M - montante	491073
Coordenadas Y/P - montante	4281766

3. DESCRIÇÃO - Observações e propostas de resolução

ESTADO GERAL DE MANUTENÇÃO E ESCOAMENTO DA RIBEIRA

Existem ocorrências a relatar

OCORRÊNCIA 1

Coordenadas da ocorrência

Coordenadas X/M	492500
Coordenadas Y/P	4280980
Extensão afetada (metros)	80
Tipo de ocorrência relatada	Derrocada Assoreamento/Obstrução Depósito de resíduos
Descrição da ocorrência	Assoreamento/obstrução do leito por material arbóreo. Depósito de resíduos. Presença de vegetação invasora no leito.
Gravidade	Médio - Gravidade moderada, necessidade de ação preventiva
Titularidade do(s) terreno(s)	Privado

REGISTO FOTOGRÁFICO




Shot on BV5300 Pro
Powered by Blackview


Shot on BV5300 Pro
Powered by Blackview



IDENTIFICAÇÃO DAS CAUSAS E POSSÍVEIS SOLUÇÕES

CAUSAS

Descrição das possíveis causas das ocorrências

Erosão do talude e consequente queda de material arbóreo no leito.
Depósito ilegal de resíduos

SOLUÇÕES

Tipo de intervenção

Corte de material arbóreo

Local a intervir

Margem direita
Margem esquerda
Leito

Descrição geral das propostas de intervenção

Remoção de material arbóreo do leito
(Acesso muito complicado)

Dimensões

Ação/intervenção	Comprimento (metros)	Largura (m)	Altura (m)	Área (m2)

Prioridade/Urgência

Médio - Gravidade moderada, resposta a médio prazo

RESPONSABILIDADES

Tipo de entidade(s) responsável(eis)

Proprietários
SRAAC

Responsáveis pela resolução

Privados ; SRAAC

ORÇAMENTO

Existe orçamento para a intervenção?

Não

GOVERNO DOS AÇORES | Secretaria Regional do Ambiente e Ação Climática

Registo de ocorrências em ribeiras 2025

Referência	**RERA/2025/193**
Submetida	27-09-2025 17:19 por Pedro DS. Aguiar

1. IDENTIFICAÇÃO

Identificação do serviço e responsáveis pelo relatório da(s) ocorrência(s)

Tipo de registo	Vistoria periódica
Serviço	Serviço de Ambiente e Ação Climática da Terceira

Identificação do(s) observador(es)

Nome	Categoria
Pedro DS. Aguiar	Técnico Superior
José HSM. Teixeira	Encarregado Operacional
José GG. Oliveira	Assistente Operacional
Luís AM. Costa	Assistente Operacional
Márcio EG. Martins	Assistente Operacional
Nelson O. Pacheco	Assistente Operacional
Bruno MS. Bernardo	Assistente Operacional
José AG. Rocha	Assistente Operacional
Herberto NS. Neves	Assistente Operacional

2. LOCALIZAÇÃO

IDENTIFICAÇÃO DO LOCAL

Freguesia	Fonte do Bastardo
Concelho	Praia da Vitória
Ilha	Terceira
Mapa	ML - Ribeiras Fonte do Bastardo 1.jpg
Nome(s) da ribeira	Nome Desconhecido (Fonte do Bastardo)
Extensão da ribeira avaliada	Troço extenso (mais de 150 metros)

Data das ocorrências	2025-09-04
Coordenadas gerais do troço avaliado	
Coordenadas X/M - jusante	493210
Coordenadas Y/P - jusante	4281446
Coordenadas X/M - montante	491732
Coordenadas Y/P - montante	4282224

3. DESCRIÇÃO - Observações e propostas de resolução

ESTADO GERAL DE MANUTENÇÃO E ESCOAMENTO DA RIBEIRA

Não foram detetadas ocorrências

GOVERNO DOS AÇORES | Secretaria Regional do Ambiente e Ação Climática

Registo de ocorrências em ribeiras 2025

Referência	**RERA/2025/194**
Submetida	27-09-2025 17:24 por Pedro DS. Aguiar

1. IDENTIFICAÇÃO

Identificação do serviço e responsáveis pelo relatório da(s) ocorrência(s)

Tipo de registo	Vistoria periódica
Serviço	Serviço de Ambiente e Ação Climática da Terceira

Identificação do(s) observador(es)

Nome	Categoria
Pedro DS. Aguiar	Técnico Superior
José HSM. Teixeira	Encarregado Operacional
José GG. Oliveira	Assistente Operacional
Luís AM. Costa	Assistente Operacional
Márcio EG. Martins	Assistente Operacional
Nelson O. Pacheco	Assistente Operacional
Bruno MS. Bernardo	Assistente Operacional
José AG. Rocha	Assistente Operacional
Herberto NS. Neves	cAssistente Operacional

2. LOCALIZAÇÃO

IDENTIFICAÇÃO DO LOCAL

Freguesia	Fonte do Bastardo
Concelho	Praia da Vitória
Ilha	Terceira
Mapa	ml - ribeiras fonte do bastardo 2.jpg
Nome(s) da ribeira	Ribeira dos Lagos
Extensão da ribeira avaliada	Troço extenso (mais de 150 metros)

Data das ocorrências	2025-09-04
Coordenadas gerais do troço avaliado	
Coordenadas X/M - jusante	493603
Coordenadas Y/P - jusante	4283275
Coordenadas X/M - montante	492100
Coordenadas Y/P - montante	4282755

3. DESCRIÇÃO - Observações e propostas de resolução

ESTADO GERAL DE MANUTENÇÃO E ESCOAMENTO DA RIBEIRA

Não foram detetadas ocorrências

GOVERNO DOS AÇORES | Secretaria Regional do Ambiente e Ação Climática

Registo de ocorrências em ribeiras 2025

Referência	**RERA/2025/195**
Submetida	28-09-2025 18:52 por Utilizador

1. IDENTIFICAÇÃO

Identificação do serviço e responsáveis pelo relatório da(s) ocorrência(s)

Tipo de registo	Vistoria periódica
Serviço	Serviço de Ambiente e Ação Climática da Terceira

Identificação do(s) observador(es)

Nome	Categoria
Pedro DS. Aguiar	Técnico Superior
José HSM. Teixeira	Encarregado Operacional
José GG. Oliveira	Assistente Operacional
Luís AM. Costa	Assistente Operacional
Márcio EG. Martins	Assistente Operacional
José AG. Rocha	Assistente Operacional
Bruno MS. Bernardo	Assistente Operacional
Nelson O. Pacheco	Assistente Operacional
Herberto NS. Neves	Assistente Operacional

2. LOCALIZAÇÃO

IDENTIFICAÇÃO DO LOCAL

Freguesia	Fonte do Bastardo
Concelho	Praia da Vitória
Ilha	Terceira
Mapa	ml - ribeiras fonte do bastardo 2.jpg
Nome(s) da ribeira	Ribeira das Beiras (Fte. Bastardo)
Extensão da ribeira avaliada	Troço extenso (mais de 150 metros)
Data das ocorrências	2025-09-05
Coordenadas gerais do troço avaliado	
Coordenadas X/M - jusante	493039
Coordenadas Y/P - jusante	4283359

Coordenadas X/M - montante	491895
Coordenadas Y/P - montante	4283377

3. DESCRIÇÃO - Observações e propostas de resolução

ESTADO GERAL DE MANUTENÇÃO E ESCOAMENTO DA RIBEIRA

Existem ocorrências a relatar

OCORRÊNCIA 1

Coordenadas da ocorrência

Coordenadas X/M	492310
Coordenadas Y/P	4282748
Extensão afetada (metros)	10
Tipo de ocorrência relatada	Derrocada Assoreamento/Obstrução
Descrição da ocorrência	Assoreamento/obstrução do leito por material arbóreo.
Gravidade	Médio - Gravidade moderada, necessidade de ação preventiva
Titularidade do(s) terreno(s)	Privado

REGISTO FOTOGRÁFICO


Galaxy A32


Galaxy A32



IDENTIFICAÇÃO DAS CAUSAS E POSSÍVEIS SOLUÇÕES

CAUSAS

Descrição das possíveis causas das ocorrências	Erosão do talude e queda de árvore para o leito.

SOLUÇÕES

Tipo de intervenção	Limpeza de vegetação
Local a intervir	Leito
Descrição geral das propostas de intervenção	Remoção de cepo do leito.

Dimensões

Ação/intervenção	Comprimento (metros)	Largura (m)	Altura (m)	Área (m2)

Prioridade/Urgência	Médio - Gravidade moderada, resposta a médio prazo

RESPONSABILIDADES

Tipo de entidade(s) responsável(eis)	Proprietários SRAAC

Responsáveis pela resolução	Privados ; SRAAC

ORÇAMENTO

Existe orçamento para a intervenção?	Sim
Valor orçamentado	300
Fornecedor	AC
Inserir documento (se aplicável)	

GOVERNO DOS AÇORES | Secretaria Regional do Ambiente e Ação Climática

Registo de ocorrências em ribeiras 2025

Referência	**RERA/2025/196**
Submetida	28-09-2025 19:28 por Utilizador

1. IDENTIFICAÇÃO
Identificação do serviço e responsáveis pelo relatório da(s) ocorrência(s)

Tipo de registo	Vistoria periódica
Serviço	Serviço de Ambiente e Ação Climática da Terceira

Identificação do(s) observador(es)

Nome	Categoria
Pedro DS. Aguiar	Técnico Superior
José HSM. Teixeira	Encarregado Operacional
José GG. Oliveira	Assistente Operacional
Luís AM. Costa	Assistente Operacional
Márcio EG. Martins	Assistente Operacional
José AG. Rocha	Assistente Operacional
Bruno MS. Bernardo	Assistente Operacional
Nelson O. Pacheco	Assistente Operacional
Herberto NS. Neves	Assistente Operacional

2. LOCALIZAÇÃO

IDENTIFICAÇÃO DO LOCAL

Freguesia	Fonte do Bastardo
Concelho	Praia da Vitória
Ilha	Terceira
Mapa	ml - ribeiras fonte do bastardo 2 - 24.jpg
Nome(s) da ribeira	Ribeira dos Azevinhos (Fte. Bastardo)
Extensão da ribeira avaliada	Troço extenso (mais de 150 metros)
Data das ocorrências	

Coordenadas gerais do troço avaliado

Coordenadas X/M - jusante	493596
Coordenadas Y/P - jusante	4283286
Coordenadas X/M - montante	491945
Coordenadas Y/P - montante	4283824

3. DESCRIÇÃO - Observações e propostas de resolução

ESTADO GERAL DE MANUTENÇÃO E ESCOAMENTO DA RIBEIRA

Existem ocorrências a relatar

OCORRÊNCIA 1

Coordenadas da ocorrência

Coordenadas X/M	492087
Coordenadas Y/P	4283822
Extensão afetada (metros)	100
Tipo de ocorrência relatada	Inundação Assoreamento/Obstrução
Descrição da ocorrência	Assoreamento/obstrução do leito por material arbóreo. Galgamento para terreno rústico e consequente via (caminho agrícola).
Gravidade	Médio - Gravidade moderada, necessidade de ação preventiva
Titularidade do(s) terreno(s)	Privado

REGISTO FOTOGRÁFICO


2025/7/31 14:13


2025/7/31 14:12



IDENTIFICAÇÃO DAS CAUSAS E POSSÍVEIS SOLUÇÕES

CAUSAS

Descrição das possíveis causas	Assoreamento/obstrução do leito provocado pela queda de árvores.

das ocorrências

SOLUÇÕES

Tipo de intervenção	Desassoreamento
Local a intervir	Leito
Descrição geral das propostas de intervenção	Remoção de material arbóreo. Desassoreamento do leito e regularização do leito junto da pastagem.

Dimensões

Ação/intervenção	Comprimento (metros)	Largura (m)	Altura (m)	Área (m2)
Desassoreamento	100	3	2	300

Prioridade/Urgência	Médio - Gravidade moderada, resposta a médio prazo

RESPONSABILIDADES

Tipo de entidade(s) responsável(eis)	Proprietários SRAAC
Responsáveis pela resolução	Privados ; SRAAC

ORÇAMENTO

Existe orçamento para a intervenção?	Sim
Valor orçamentado	950
Fornecedor	AC
Inserir documento (se aplicável)	

OCORRÊNCIA 2

Coordenadas da ocorrência

Coordenadas X/M	492521
Coordenadas Y/P	4283711
Extensão afetada (metros)	50
Tipo de ocorrência relatada	Assoreamento/Obstrução
Descrição da ocorrência	Assoreamento/obstrução do leito por material arbóreo.
Gravidade	Pouco grave - Situação pontual, sem riscos imediatos
Titularidade do(s) terreno(s)	Privados

REGISTO FOTOGRÁFICO







IDENTIFICAÇÃO DAS CAUSAS E POSSÍVEIS SOLUÇÕES

CAUSAS

Descrição das possíveis causas das ocorrências Queda de material arbóreo para o leito

SOLUÇÕES

Tipo de intervenção Corte de material arbóreo

Local a intervir Leito

Descrição geral das propostas de intervenção Limpeza, corte e remoção de material arbóreo

Dimensões

Ação/intervenção	Comprimento (metros)	Largura (m)	Altura (m)	Área (m2)

Prioridade/Urgência Médio - Gravidade moderada, resposta a médio prazo

RESPONSABILIDADES

Tipo de entidade(s) responsável(eis) Proprietários
SRAAC

Responsáveis pela resolução Privados ; SRAAC

ORÇAMENTO

Existe orçamento para a intervenção?

OCORRÊNCIA 3

Coordenadas da ocorrência

Coordenadas X/M	492956
Coordenadas Y/P	4283489
Extensão afetada (metros)	50
Tipo de ocorrência relatada	Derrocada Assoreamento/Obstrução
Descrição da ocorrência	Assoreamento/obstrução do leito por material arbóreo
Gravidade	Pouco grave - Situação pontual, sem riscos imediatos
Titularidade do(s) terreno(s)	Privados

REGISTO FOTOGRÁFICO









IDENTIFICAÇÃO DAS CAUSAS E POSSÍVEIS SOLUÇÕES

CAUSAS

Descrição das possíveis causas das ocorrências	Queda de material arbóreo para o leito

SOLUÇÕES

Tipo de intervenção	Corte de material arbóreo
Local a intervir	Leito
Descrição geral das propostas de intervenção	Limpeza, corte e remoção de material arbóreo.

Dimensões

Ação/intervenção	Comprimento (metros)	Largura (m)	Altura (m)	Área (m2)

Prioridade/Urgência	Médio - Gravidade moderada, resposta a médio prazo

RESPONSABILIDADES

Tipo de entidade(s) responsável(eis)	Proprietários SRAAC
Responsáveis pela resolução	Privados; SRAAC

ORÇAMENTO

Existe orçamento para a intervenção?	Não

GOVERNO DOS AÇORES | Secretaria Regional do Ambiente e Ação Climática

Registo de ocorrências em ribeiras 2025

Referência	**RERA/2025/197**
Submetida	28-09-2025 19:32 por Utilizador

1. IDENTIFICAÇÃO
Identificação do serviço e responsáveis pelo relatório da(s) ocorrência(s)

Tipo de registo	Vistoria periódica
Serviço	Serviço de Ambiente e Ação Climática da Terceira

Identificação do(s) observador(es)

Nome	Categoria
Pedro DS. Aguiar	Técnico Superior

2. LOCALIZAÇÃO

IDENTIFICAÇÃO DO LOCAL

Freguesia	Cabo da Praia
Concelho	Praia da Vitória
Ilha	Terceira
Mapa	ml - ribeira santa catarina 24.jpg
Nome(s) da ribeira	Ribeira de Santa Catarina
Extensão da ribeira avaliada	Troço extenso (mais de 150 metros)
Data das ocorrências	2025-07-29
Coordenadas gerais do troço avaliado	
Coordenadas X/M - jusante	494785
Coordenadas Y/P - jusante	4284647

Coordenadas X/M - montante	493596
Coordenadas Y/P - montante	4283286

3. DESCRIÇÃO - Observações e propostas de resolução

ESTADO GERAL DE MANUTENÇÃO E ESCOAMENTO DA RIBEIRA

Não foram detetadas ocorrências

GOVERNO DOS AÇORES | Secretaria Regional do Ambiente e Ação Climática

Registo de ocorrências em ribeiras 2025

Referência	**RERA/2025/198**
Submetida	28-09-2025 19:37 por Utilizador

1. IDENTIFICAÇÃO

Identificação do serviço e responsáveis pelo relatório da(s) ocorrência(s)

Tipo de registo	Vistoria periódica
Serviço	Serviço de Ambiente e Ação Climática da Terceira

Identificação do(s) observador(es)

Nome	Categoria
Pedro DS. Aguiar	Técnico Superior
José HSM. Teixeira	Encarregado Operacional
José GG. Oliveira	Assistente Operacional
Luís AM. Costa	Assistente Operacional
Márcio EG. Martins	Assistente Operacional
José AG. Rocha	Assistente Operacional
Bruno MS. Bernardo	Assistente Operacional
Nelson O. Pacheco	Assistente Operacional
Herberto NS. Neves	Assistente Operacional

2. LOCALIZAÇÃO

IDENTIFICAÇÃO DO LOCAL

Freguesia	Santa Cruz (Praia da Vitória)
Concelho	Praia da Vitória
Ilha	Terceira
Mapa	ML - Ribeiras Santa Cruz.jpg
Nome(s) da ribeira	Ribeira do Loiral
Extensão da ribeira avaliada	Ponto (extensão inferior a 30 metros)

Data das ocorrências	2025-09-08
Coordenadas gerais do troço avaliado	
Coordenadas X/M - jusante	492297
Coordenadas Y/P - jusante	4285668
Coordenadas X/M - montante	491161
Coordenadas Y/P - montante	4285781

3. DESCRIÇÃO - Observações e propostas de resolução

ESTADO GERAL DE MANUTENÇÃO E ESCOAMENTO DA RIBEIRA

Não foram detetadas ocorrências

GOVERNO DOS AÇORES | Secretaria Regional do Ambiente e Ação Climática

Registo de ocorrências em ribeiras 2025

Referência	**RERA/2025/199**
Submetida	28-09-2025 20:10 por Utilizador

1. IDENTIFICAÇÃO

Identificação do serviço e responsáveis pelo relatório da(s) ocorrência(s)

Tipo de registo	Vistoria periódica
Serviço	Serviço de Ambiente e Ação Climática da Terceira

Identificação do(s) observador(es)

Nome	Categoria
Pedro DS. Aguiar	Técnico Superior
José HSM. Teixeira	Encarregado Operacional
José GG. Oliveira	Assistente Operacional
Luís AM. Costa	Assistente Operacional
Márcio EG. Martins	Assistente Operacional
José AG. Rocha	Assistente Operacional
Bruno MS. Bernardo	Assistente Operacional
Nelson O. Pacheco	Assistente Operacional
Herberto NS. Neves	Assistente Operacional

2. LOCALIZAÇÃO

IDENTIFICAÇÃO DO LOCAL

Freguesia	Santa Cruz (Praia da Vitória)
Concelho	Praia da Vitória
Ilha	Terceira
Mapa	ML - Ribeiras Santa Cruz.jpg
Nome(s) da ribeira	Ribeira dos Leais (EDA)
Extensão da ribeira avaliada	Pequeno troço (entre 30 e 150 metros)

Data das ocorrências	2025-09-09
Coordenadas gerais do troço avaliado	
Coordenadas X/M - jusante	494436
Coordenadas Y/P - jusante	4285263
Coordenadas X/M - montante	491392
Coordenadas Y/P - montante	4284267

3. DESCRIÇÃO - Observações e propostas de resolução

ESTADO GERAL DE MANUTENÇÃO E ESCOAMENTO DA RIBEIRA

Não foram detetadas ocorrências

GOVERNO DOS AÇORES | Secretaria Regional do Ambiente e Ação Climática

Registo de ocorrências em ribeiras 2025

Referência	**RERA/2025/200**
Submetida	28-09-2025 20:14 por Utilizador

1. IDENTIFICAÇÃO

Identificação do serviço e responsáveis pelo relatório da(s) ocorrência(s)

Tipo de registo	Vistoria periódica
Serviço	Serviço de Ambiente e Ação Climática da Terceira

Identificação do(s) observador(es)

Nome	Categoria
Pedro DS. Aguiar	Técnico Superior
José HSM. Teixeira	Encarregado Operacional
José GG. Oliveira	Assistente Operacional
Luís AM. Costa	Assistente Operacional
Márcio EG. Martins	Assistente Operacional
José AG. Rocha	Assistente Operacional
Bruno MS. Bernardo	Assistente Operacional
Nelson O. Pacheco	Assistente Operacional
Herberto NS. Neves	Assistente Operacional

2. LOCALIZAÇÃO

IDENTIFICAÇÃO DO LOCAL

Freguesia	Santa Cruz (Praia da Vitória)
Concelho	Praia da Vitória
Ilha	Terceira
Mapa	ML - Ribeiras Santa Cruz.jpg
Nome(s) da ribeira	Ribeira do Belo Jardim
Extensão da ribeira avaliada	Troço extenso (mais de 150 metros)

Data das ocorrências	2025-09-09
Coordenadas gerais do troço avaliado	
Coordenadas X/M - jusante	494609
Coordenadas Y/P - jusante	4285152
Coordenadas X/M - montante	492436
Coordenadas Y/P - montante	4285487

3. DESCRIÇÃO - Observações e propostas de resolução

ESTADO GERAL DE MANUTENÇÃO E ESCOAMENTO DA RIBEIRA

Não foram detetadas ocorrências

GOVERNO DOS AÇORES | Secretaria Regional do Ambiente e Ação Climática

Registo de ocorrências em ribeiras 2025

Referência	**RERA/2025/201**
Submetida	28-09-2025 20:18 por Utilizador

1. IDENTIFICAÇÃO

Identificação do serviço e responsáveis pelo relatório da(s) ocorrência(s)

Tipo de registo	Vistoria periódica
Serviço	Serviço de Ambiente e Ação Climática da Terceira

Identificação do(s) observador(es)

Nome	Categoria
Pedro DS. Aguiar	Técnico Superior
José HSM. Teixeira	Encarregado Operacional
José GG. Oliveira	Assistente Operacional
Luís AM. Costa	Assistente Operacional
Márcio EG. Martins	Assistente Operacional
José AG. Rocha	Assistente Operacional
Bruno MS. Bernardo	Assistente Operacional
Nelson O. Pacheco	Assistente Operacional
Herberto NS. Neves	Assistente Operacional

2. LOCALIZAÇÃO

IDENTIFICAÇÃO DO LOCAL

Freguesia	Santa Cruz (Praia da Vitória)
Concelho	Praia da Vitória
Ilha	Terceira
Mapa	ML - Ribeiras Santa Cruz.jpg
Nome(s) da ribeira	Ribeira de Santo Antão
Extensão da ribeira avaliada	Troço extenso (mais de 150 metros)

Data das ocorrências	2025-09-09
Coordenadas gerais do troço avaliado	
Coordenadas X/M - jusante	494610
Coordenadas Y/P - jusante	4285596
Coordenadas X/M - montante	492575
Coordenadas Y/P - montante	4285826

3. DESCRIÇÃO - Observações e propostas de resolução

ESTADO GERAL DE MANUTENÇÃO E ESCOAMENTO DA RIBEIRA

Não foram detetadas ocorrências

GOVERNO DOS AÇORES | Secretaria Regional do Ambiente e Ação Climática

Registo de ocorrências em ribeiras 2025

Referência	**RERA/2025/202**
Submetida	28-09-2025 20:23 por Utilizador

1. IDENTIFICAÇÃO
Identificação do serviço e responsáveis pelo relatório da(s) ocorrência(s)

Tipo de registo	Observação pontual
Serviço	Serviço de Ambiente e Ação Climática da Terceira

Identificação do(s) observador(es)

Nome	Categoria
Pedro DS. Aguiar	Técnico Superior
Joana FF. Costa	Técnica Supeior

2. LOCALIZAÇÃO

IDENTIFICAÇÃO DO LOCAL

Freguesia	Santa Cruz (Praia da Vitória)
Concelho	Praia da Vitória
Ilha	Terceira
Mapa	ML - Ribeiras Santa Cruz.jpg
Nome(s) da ribeira	Ribeira de Santo Antão (Fonduras)
Extensão da ribeira avaliada	Troço extenso (mais de 150 metros)
Data das ocorrências	2025-09-19
Coordenadas gerais do troço avaliado	
Coordenadas X/M - jusante	492575
Coordenadas Y/P - jusante	4285826
Coordenadas X/M - montante	491190
Coordenadas Y/P - montante	4286652

3. DESCRIÇÃO - Observações e propostas de resolução

ESTADO GERAL DE MANUTENÇÃO E ESCOAMENTO DA RIBEIRA

Existem ocorrências a relatar

OCORRÊNCIA 1

Coordenadas da ocorrência

Coordenadas X/M	491568
Coordenadas Y/P	4286486

Extensão afetada (metros)	10
Tipo de ocorrência relatada	Depósito de resíduos
Descrição da ocorrência	Deposição de Resíduos
Gravidade	Médio - Gravidade moderada, necessidade de ação preventiva
Titularidade do(s) terreno(s)	Rede Viária (CMPV)

REGISTO FOTOGRÁFICO





IDENTIFICAÇÃO DAS CAUSAS E POSSÍVEIS SOLUÇÕES

CAUSAS

Descrição das possíveis causas das ocorrências	Deposição ilegal de resíduos recorrente.

SOLUÇÕES

Tipo de intervenção	Limpeza de resíduos
Local a intervir	Margem direita
Descrição geral das propostas de intervenção	Limpeza e remoção dos resíduos.

Dimensões

Ação/intervenção	Comprimento (metros)	Largura (m)	Altura (m)	Área (m2)

Prioridade/Urgência	Médio - Gravidade moderada, resposta a médio prazo

RESPONSABILIDADES

Tipo de entidade(s) responsável(eis)	Município Rede viária
Responsáveis pela resolução	CMPV

ORÇAMENTO

Existe orçamento para a intervenção?	

GOVERNO DOS AÇORES | Secretaria Regional do Ambiente e Ação Climática

Registo de ocorrências em ribeiras 2025

Referência	**RERA/2025/203**
Submetida	28-09-2025 20:57 por Utilizador

1. IDENTIFICAÇÃO

Identificação do serviço e responsáveis pelo relatório da(s) ocorrência(s)

Tipo de registo	Vistoria periódica
Serviço	Serviço de Ambiente e Ação Climática da Terceira

Identificação do(s) observador(es)

Nome	Categoria
Pedro DS. Aguiar	Técnico Superior
José HSM. Teixeira	Encarregado Operacional
José GG. Oliveira	Assistente Operacional
Luís AM. Costa	Assistente Operacional
Márcio EG. Martins	Assistente Operacional
José AG. Rocha	Assistente Operacional
Bruno MS. Bernardo	Assistente Operacional
Nelson O. Pacheco	Assistente Operacional
Herberto NS. Neves	Assistente Operacional

2. LOCALIZAÇÃO

IDENTIFICAÇÃO DO LOCAL

Freguesia	Fontinhas
Concelho	Praia da Vitória
Ilha	Terceira
Mapa	ML - Grota Pau Branco.jpg
Nome(s) da ribeira	Grota do Pau Branco
Extensão da ribeira avaliada	Troço extenso (mais de 150 metros)

Data das ocorrências	2025-08-12

Coordenadas gerais do troço avaliado

Coordenadas X/M - jusante	488789
Coordenadas Y/P - jusante	4288487
Coordenadas X/M - montante	488961
Coordenadas Y/P - montante	4287266

3. DESCRIÇÃO - Observações e propostas de resolução

ESTADO GERAL DE MANUTENÇÃO E ESCOAMENTO DA RIBEIRA

Não foram detetadas ocorrências

GOVERNO DOS AÇORES | Secretaria Regional do Ambiente e Ação Climática

Registo de ocorrências em ribeiras 2025

Referência	**RERA/2025/204**
Submetida	28-09-2025 21:01 por Utilizador

1. IDENTIFICAÇÃO

Identificação do serviço e responsáveis pelo relatório da(s) ocorrência(s)

Tipo de registo	Vistoria periódica
Serviço	Serviço de Ambiente e Ação Climática da Terceira

Identificação do(s) observador(es)

Nome	Categoria
Pedro DS. Aguiar	Técnico Superior
José HSM. Teixeira	Encarregado Operacional
José GG. Oliveira	Assistente Operacional
Luís AM. Costa	Assistente Operacional
Márcio EG. Martins	Assistente Operacional
José AG. Rocha	Assistente Operacional
Bruno MS. Bernardo	Assistente Operacional
Nelson O. Pacheco	Assistente Operacional
Herberto NS. Neves	Assistente Operacional

2. LOCALIZAÇÃO

IDENTIFICAÇÃO DO LOCAL

Freguesia	Fontinhas
Concelho	Praia da Vitória
Ilha	Terceira
Mapa	ML- Ribeira dos Pães (Serra do Cume - ER4-2).jpg
Nome(s) da ribeira	Ribeira dos Pães (Serra do Cume - ER 4-2ª)
Extensão da ribeira avaliada	Troço extenso (mais de 150 metros)

Data das ocorrências	2025-08-12
Coordenadas gerais do troço avaliado	
Coordenadas X/M - jusante	488877
Coordenadas Y/P - jusante	4289486
Coordenadas X/M - montante	487657
Coordenadas Y/P - montante	4287046

3. DESCRIÇÃO - Observações e propostas de resolução

ESTADO GERAL DE MANUTENÇÃO E ESCOAMENTO DA RIBEIRA

Não foram detetadas ocorrências

GOVERNO DOS AÇORES | Secretaria Regional do Ambiente e Ação Climática

Registo de ocorrências em ribeiras 2025

Referência	**RERA/2025/205**
Submetida	28-09-2025 21:05 por Utilizador

1. IDENTIFICAÇÃO

Identificação do serviço e responsáveis pelo relatório da(s) ocorrência(s)

Tipo de registo	Vistoria periódica
Serviço	Serviço de Ambiente e Ação Climática da Terceira

Identificação do(s) observador(es)

Nome	Categoria
Pedro DS. Aguiar	Técnico Superior
José HSM. Teixeira	Encarregado Operativo
José GG. Oliveira	Assistente Operacional
Luís AM. Costa	Assistente Operacional
Márcio EG. Martins	Assistente Operacional
José AG. Rocha	Assistente Operacional
Bruno MS. Bernardo	Assistente Operacional
Nelson O. Pacheco	Assistente Operacional
Herberto NS. Neves	Assistente Operacional

2. LOCALIZAÇÃO

IDENTIFICAÇÃO DO LOCAL

Freguesia	São Brás
Concelho	Praia da Vitória
Ilha	Terceira
Mapa	ML - Ribeira da Areia.jpg
Nome(s) da ribeira	Ribeira da Areia
Extensão da ribeira avaliada	Pequeno troço (entre 30 e 150 metros)

Data das ocorrências	2025-08-13
Coordenadas gerais do troço avaliado	
Coordenadas X/M - jusante	488799
Coordenadas Y/P - jusante	4292163
Coordenadas X/M - montante	486335
Coordenadas Y/P - montante	4287451

3. DESCRIÇÃO - Observações e propostas de resolução

ESTADO GERAL DE MANUTENÇÃO E ESCOAMENTO DA RIBEIRA

Não foram detetadas ocorrências

GOVERNO DOS AÇORES | Secretaria Regional do Ambiente e Ação Climática

Registo de ocorrências em ribeiras 2025

Referência	**RERA/2025/206**
Submetida	28-09-2025 21:11 por Utilizador

1. IDENTIFICAÇÃO

Identificação do serviço e responsáveis pelo relatório da(s) ocorrência(s)

Tipo de registo	Vistoria periódica
Serviço	Serviço de Ambiente e Ação Climática da Terceira

Identificação do(s) observador(es)

Nome	Categoria
Pedro DS. Aguiar	Técnico Superior
José HSM. Teixeira	Encarregado Operacional
José GG. Oliveira	Assistente Operacional
Luís AM. Costa	Assistente Operacional
Márcio EG. Martins	Assistente Operacional
José AG. Rocha	Assistente Operacional
Bruno MS. Bernardo	Assistente Operacional
Nelson O. Pacheco	Assistente Operacional
Herberto NS. Neves	Assistente Operacional

2. LOCALIZAÇÃO

IDENTIFICAÇÃO DO LOCAL

Freguesia	Agualva
Concelho	Praia da Vitória
Ilha	Terceira
Mapa	ML - Ribeiras Agualva.jpg
Nome(s) da ribeira	Ribeira de São Joões
Extensão da ribeira avaliada	Troço extenso (mais de 150 metros)

Data das ocorrências	2025-07-14
Coordenadas gerais do troço avaliado	
Coordenadas X/M - jusante	496034
Coordenadas Y/P - jusante	4291250
Coordenadas X/M - montante	485779
Coordenadas Y/P - montante	4288100

3. DESCRIÇÃO - Observações e propostas de resolução

ESTADO GERAL DE MANUTENÇÃO E ESCOAMENTO DA RIBEIRA

Não foram detetadas ocorrências

GOVERNO DOS AÇORES | Secretaria Regional do Ambiente e Ação Climática

Registo de ocorrências em ribeiras 2025

Referência	**RERA/2025/207**
Submetida	28-09-2025 21:23 por Pedro DS. Aguiar

1. IDENTIFICAÇÃO

Identificação do serviço e responsáveis pelo relatório da(s) ocorrência(s)

Tipo de registo	Vistoria periódica
Serviço	Serviço de Ambiente e Ação Climática da Terceira

Identificação do(s) observador(es)

Nome	Categoria
Pedro DS. Aguiar	Técnico Superior
José HSM. Teixeira	Encarregado Operacional
José GG. Oliveira	Assistente Operacional
Luís AM. Costa	Assistente Operacional
Márcio EG. Martins	Assistente Operacional
José AG. Rocha	Assistente Operacional
Bruno MS. Bernardo	Assistente Operacional
Nelson O. Pacheco	Assistente Operacional
Herberto NS. Neves	Assistente Operacional

2. LOCALIZAÇÃO

IDENTIFICAÇÃO DO LOCAL

Freguesia	Agualva
Concelho	Praia da Vitória
Ilha	Terceira
Mapa	ML - Ribeiras Agualva.jpg
Nome(s) da ribeira	Ribeira das Fajãs
Extensão da ribeira avaliada	Troço extenso (mais de 150 metros)

Data das ocorrências	2025-07-14
Coordenadas gerais do troço avaliado	
Coordenadas X/M - jusante	496034
Coordenadas Y/P - jusante	4291250
Coordenadas X/M - montante	485649
Coordenadas Y/P - montante	4290081

3. DESCRIÇÃO - Observações e propostas de resolução

ESTADO GERAL DE MANUTENÇÃO E ESCOAMENTO DA RIBEIRA

Não foram detetadas ocorrências

GOVERNO DOS AÇORES | Secretaria Regional do Ambiente e Ação Climática

Registo de ocorrências em ribeiras 2025

Referência	**RERA/2025/208**
Submetida	28-09-2025 21:25 por Pedro DS. Aguiar

1. IDENTIFICAÇÃO

Identificação do serviço e responsáveis pelo relatório da(s) ocorrência(s)

Tipo de registo	Vistoria periódica
Serviço	Serviço de Ambiente e Ação Climática da Terceira

Identificação do(s) observador(es)

Nome	Categoria
Pedro DS. Aguiar	Técnico Superior
José HSM. Teixeira	Encarregado Operacional
José GG. Oliveira	Assistente Operacional
Luís AM. Costa	Assistente Operacional
Márcio EG. Martins	Assistente Operacional
José AG. Rocha	Assistente Operacional
Bruno MS. Bernardo	Assistente Operacional
Nelson O. Pacheco	Assistente Operacional
Herberto NS. Neves	Assistente Operacional

2. LOCALIZAÇÃO

IDENTIFICAÇÃO DO LOCAL

Freguesia	Agualva
Concelho	Praia da Vitória
Ilha	Terceira
Mapa	ML - Ribeiras Agualva.jpg
Nome(s) da ribeira	Ribeira do Outeiro Filipe
Extensão da ribeira avaliada	Troço extenso (mais de 150 metros)

Data das ocorrências	2025-07-15
Coordenadas gerais do troço avaliado	
Coordenadas X/M - jusante	485672
Coordenadas Y/P - jusante	4291246
Coordenadas X/M - montante	484968
Coordenadas Y/P - montante	4290725

3. DESCRIÇÃO - Observações e propostas de resolução

ESTADO GERAL DE MANUTENÇÃO E ESCOAMENTO DA RIBEIRA

Não foram detetadas ocorrências

GOVERNO DOS AÇORES | Secretaria Regional do Ambiente e Ação Climática

Registo de ocorrências em ribeiras 2025

Referência	**RERA/2025/209**
Submetida	28-09-2025 21:27 por Pedro DS. Aguiar

1. IDENTIFICAÇÃO

Identificação do serviço e responsáveis pelo relatório da(s) ocorrência(s)

Tipo de registo	Vistoria periódica
Serviço	Serviço de Ambiente e Ação Climática da Terceira

Identificação do(s) observador(es)

Nome	Categoria
Pedro DS. Aguiar	Técnico Superior
José HSM. Teixeira	Encarregado Operacional
José GG. Oliveira	Assistente Operacional
Luís AM. Costa	Assistente Operacional
Márcio EG. Martins	Assistente Operacional
José AG. Rocha	Assistente Operacional
Bruno MS. Bernardo	Assistente Operacional
Nelson O. Pacheco	Assistente Operacional
Herberto NS. Neves	Assistente Operacional

2. LOCALIZAÇÃO

IDENTIFICAÇÃO DO LOCAL

Freguesia	Vila Nova
Concelho	Praia da Vitória
Ilha	Terceira
Mapa	ML - Ribeira das Pedras.jpg
Nome(s) da ribeira	Ribeira das Pedras
Extensão da ribeira avaliada	Troço extenso (mais de 150 metros)

Data das ocorrências	2025-07-15
Coordenadas gerais do troço avaliado	
Coordenadas X/M - jusante	468493
Coordenadas Y/P - jusante	4292546
Coordenadas X/M - montante	486034
Coordenadas Y/P - montante	4291250

3. DESCRIÇÃO - Observações e propostas de resolução

ESTADO GERAL DE MANUTENÇÃO E ESCOAMENTO DA RIBEIRA

Não foram detetadas ocorrências

GOVERNO DOS AÇORES | Secretaria Regional do Ambiente e Ação Climática

Registo de ocorrências em ribeiras 2025

Referência	**RERA/2025/210**
Submetida	28-09-2025 21:34 por Pedro DS. Aguiar

1. IDENTIFICAÇÃO

Identificação do serviço e responsáveis pelo relatório da(s) ocorrência(s)

Tipo de registo	Vistoria periódica
Serviço	Serviço de Ambiente e Ação Climática da Terceira

Identificação do(s) observador(es)

Nome	Categoria
Pedro DS. Aguiar	Técnico Superior
José HSM. Teixeira	Encarregado Operacional
José GG. Oliveira	Assistente Operacional
Luís AM. Costa	Assistente Operacional
Márcio EG. Martins	Assistente Operacional
José AG. Rocha	Assistente Operacional
Bruno MS. Bernardo	Assistente Operacional
Nelson O. Pacheco	Assistente Operacional
Herberto NS. Neves	Assistente Operacional

2. LOCALIZAÇÃO

IDENTIFICAÇÃO DO LOCAL

Freguesia	Quatro Ribeiras
Concelho	Praia da Vitória
Ilha	Terceira
Mapa	ML - Ribeiras Quatro Ribeiras.jpg
Nome(s) da ribeira	Ribeira Seca (Quatro Ribeiras)
Extensão da ribeira avaliada	Troço extenso (mais de 150 metros)

Data das ocorrências	2025-07-16
Coordenadas gerais do troço avaliado	
Coordenadas X/M - jusante	480929
Coordenadas Y/P - jusante	4293776
Coordenadas X/M - montante	481159
Coordenadas Y/P - montante	4292306

3. DESCRIÇÃO - Observações e propostas de resolução

ESTADO GERAL DE MANUTENÇÃO E ESCOAMENTO DA RIBEIRA

Não foram detetadas ocorrências

GOVERNO DOS AÇORES | Secretaria Regional do Ambiente e Ação Climática

Registo de ocorrências em ribeiras 2025

Referência	**RERA/2025/211**
Submetida	28-09-2025 21:36 por Pedro DS. Aguiar

1. IDENTIFICAÇÃO

Identificação do serviço e responsáveis pelo relatório da(s) ocorrência(s)

Tipo de registo	Vistoria periódica
Serviço	Serviço de Ambiente e Ação Climática da Terceira

Identificação do(s) observador(es)

Nome	Categoria
Pedro DS. Aguiar	Técnico Superior
José HSM. Teixeira	Encarregado Operacional
José GG. Oliveira	Assistente Operacional
Luís AM. Costa	Assistente Operacional
Márcio EG. Martins	Assistente Operacional
José AG. Rocha	Assistente Operacional
Bruno MS. Bernardo	Assistente Operacional
Nelson O. Pacheco	Assistente Operacional
Herberto NS. Neves	Assistente Operacional

2. LOCALIZAÇÃO

IDENTIFICAÇÃO DO LOCAL

Freguesia	Quatro Ribeiras
Concelho	Praia da Vitória
Ilha	Terceira
Mapa	ML - Ribeiras Quatro Ribeiras.jpg
Nome(s) da ribeira	Ribeira do Urzal (Nascente)
Extensão da ribeira avaliada	Troço extenso (mais de 150 metros)

Data das ocorrências	2025-07-16
Coordenadas gerais do troço avaliado	
Coordenadas X/M - jusante	480493
Coordenadas Y/P - jusante	4293740
Coordenadas X/M - montante	480925
Coordenadas Y/P - montante	4292478

3. DESCRIÇÃO - Observações e propostas de resolução

ESTADO GERAL DE MANUTENÇÃO E ESCOAMENTO DA RIBEIRA

Não foram detetadas ocorrências

GOVERNO DOS AÇORES | Secretaria Regional do Ambiente e Ação Climática

Registo de ocorrências em ribeiras 2025

Referência	**RERA/2025/212**
Submetida	28-09-2025 21:38 por Pedro DS. Aguiar

1. IDENTIFICAÇÃO

Identificação do serviço e responsáveis pelo relatório da(s) ocorrência(s)

Tipo de registo	Vistoria periódica
Serviço	Serviço de Ambiente e Ação Climática da Terceira

Identificação do(s) observador(es)

Nome	Categoria
Pedro DS. Aguiar	Técnico Superior
José HSM. Teixeira	Encarregado Operacional
José GG. Oliveira	Assistente Operacional
Luís AM. Costa	Assistente Operacional
Márcio EG. Martins	Assistente Operacional
José AG. Rocha	Assistente Operacional
Bruno MS. Bernardo	Assistente Operacional
Nelson O. Pacheco	Assistente Operacional
Herberto NS. Neves	Assistente Operacional

2. LOCALIZAÇÃO

IDENTIFICAÇÃO DO LOCAL

Freguesia	Quatro Ribeiras
Concelho	Praia da Vitória
Ilha	Terceira
Mapa	
Nome(s) da ribeira	Ribeira Fonte do Almeida
Extensão da ribeira avaliada	Troço extenso (mais de 150 metros)

Data das ocorrências	2025-07-16
Coordenadas gerais do troço avaliado	
Coordenadas X/M - jusante	480347
Coordenadas Y/P - jusante	4293277
Coordenadas X/M - montante	480518
Coordenadas Y/P - montante	4292533

3. DESCRIÇÃO - Observações e propostas de resolução

ESTADO GERAL DE MANUTENÇÃO E ESCOAMENTO DA RIBEIRA

Não foram detetadas ocorrências

GOVERNO DOS AÇORES | Secretaria Regional do Ambiente e Ação Climática

Registo de ocorrências em ribeiras 2025

Referência	**RERA/2025/213**
Submetida	28-09-2025 21:41 por Pedro DS. Aguiar

1. IDENTIFICAÇÃO

Identificação do serviço e responsáveis pelo relatório da(s) ocorrência(s)

Tipo de registo	Vistoria periódica
Serviço	Serviço de Ambiente e Ação Climática da Terceira

Identificação do(s) observador(es)

Nome	Categoria
Pedro DS. Aguiar	Técnico Superior
José HSM. Teixeira	Encarregado Operacional
José GG. Oliveira	Assistente Operacional
Luís AM. Costa	Assistente Operacional
Márcio EG. Martins	Assistente Operacional
José AG. Rocha	Assistente Operacional
Bruno MS. Bernardo	Assistente Operacional
Nelson O. Pacheco	Assistente Operacional
Herberto NS. Neves	Assistente Operacional

2. LOCALIZAÇÃO

IDENTIFICAÇÃO DO LOCAL

Freguesia	Quatro Ribeiras
Concelho	Praia da Vitória
Ilha	Terceira
Mapa	ML - Ribeiras Quatro Ribeiras.jpg
Nome(s) da ribeira	Ribeira do Urzal (Poente)
Extensão da ribeira avaliada	Troço extenso (mais de 150 metros)

Data das ocorrências	2025-07-16
Coordenadas gerais do troço avaliado	
Coordenadas X/M - jusante	480480
Coordenadas Y/P - jusante	4293746
Coordenadas X/M - montante	479754
Coordenadas Y/P - montante	4292565

3. DESCRIÇÃO - Observações e propostas de resolução

ESTADO GERAL DE MANUTENÇÃO E ESCOAMENTO DA RIBEIRA

Não foram detetadas ocorrências

GOVERNO DOS AÇORES | Secretaria Regional do Ambiente e Ação Climática

Registo de ocorrências em ribeiras 2025

Referência	**RERA/2025/214**
Submetida	28-09-2025 21:45 por Pedro DS. Aguiar

1. IDENTIFICAÇÃO

Identificação do serviço e responsáveis pelo relatório da(s) ocorrência(s)

Tipo de registo	Vistoria periódica
Serviço	Serviço de Ambiente e Ação Climática da Terceira

Identificação do(s) observador(es)

Nome	Categoria
Pedro DS. Aguiar	Técnico Superior
José HSM. Teixeira	Encarregado Operacional
José GG. Oliveira	Assistente Operacional
Luís AM. Costa	Assistente Operacional
Márcio EG. Martins	Assistente Operacional
José AG. Rocha	Assistente Operacional
Bruno MS. Bernardo	Assistente Operacional
Nelson O. Pacheco	Assistente Operacional
Herberto NS. Neves	Assistente Operacional

2. LOCALIZAÇÃO

IDENTIFICAÇÃO DO LOCAL

Freguesia	Biscoitos
Concelho	Praia da Vitória
Ilha	Terceira
Mapa	Ribeira do Pamplona.jpg
Nome(s) da ribeira	Ribeira do Pamplona
Extensão da ribeira avaliada	Troço extenso (mais de 150 metros)

Data das ocorrências	2025-07-17
Coordenadas gerais do troço avaliado	
Coordenadas X/M - jusante	476706
Coordenadas Y/P - jusante	4294067
Coordenadas X/M - montante	475839
Coordenadas Y/P - montante	4291068

3. DESCRIÇÃO - Observações e propostas de resolução

ESTADO GERAL DE MANUTENÇÃO E ESCOAMENTO DA RIBEIRA

Não foram detetadas ocorrências

GOVERNO DOS AÇORES | Secretaria Regional do Ambiente e Ação Climática

Registo de ocorrências em ribeiras 2025

Referência	**RERA/2025/215**
Submetida	28-09-2025 22:52 por Pedro DS. Aguiar

1. IDENTIFICAÇÃO

Identificação do serviço e responsáveis pelo relatório da(s) ocorrência(s)

Tipo de registo	Vistoria periódica
Serviço	Serviço de Ambiente e Ação Climática da Terceira

Identificação do(s) observador(es)

Nome	Categoria
Pedro DS. Aguiar	Técnico Superior
José HSM. Teixeira	Encarregado Operacional
José GG. Oliveira	Assistente Operacional
Luís AM. Costa	Assistente Operacional
Márcio EG. Martins	Assistente Operacional
José AG. Rocha	Assistente Operacional
Bruno MS. Bernardo	Assistente Operacional
Nelson O. Pacheco	Assistente Operacional
Herberto NS. Neves	Assistente Operacional

2. LOCALIZAÇÃO

IDENTIFICAÇÃO DO LOCAL

Freguesia	Altares
Concelho	Angra do Heroísmo
Ilha	Terceira
Mapa	ML - Ribeiras Altares.jpg
Nome(s) da ribeira	Ribeira da Lapa
Extensão da ribeira avaliada	Troço extenso (mais de 150 metros)

Data das ocorrências	2025-07-17

Coordenadas gerais do troço avaliado

Coordenadas X/M - jusante	475548
Coordenadas Y/P - jusante	4293771
Coordenadas X/M - montante	475768
Coordenadas Y/P - montante	4290258

3. DESCRIÇÃO - Observações e propostas de resolução

ESTADO GERAL DE MANUTENÇÃO E ESCOAMENTO DA RIBEIRA

Existem ocorrências a relatar

OCORRÊNCIA 1

Coordenadas da ocorrência

Coordenadas X/M	475768
Coordenadas Y/P	4290258
Extensão afetada (metros)	75
Tipo de ocorrência relatada	Derrocada Assoreamento/Obstrução
Descrição da ocorrência	Queda de material arbóreo no leito.
Gravidade	Pouco grave - Situação pontual, sem riscos imediatos
Titularidade do(s) terreno(s)	Rede Viária

REGISTO FOTOGRÁFICO









IDENTIFICAÇÃO DAS CAUSAS E POSSÍVEIS SOLUÇÕES

CAUSAS

Descrição das possíveis causas das ocorrências	Assoreamento/obstrução do leito por material arbóreo provocado pela erosão do talude e consequente queda de árvores.

SOLUÇÕES

Tipo de intervenção	Corte de material arbóreo
Local a intervir	Leito
Descrição geral das propostas de intervenção	Limpeza, corte e remoção de material arbóreo.

Dimensões

Ação/intervenção	Comprimento (metros)	Largura (m)	Altura (m)	Área (m2)

Prioridade/Urgência	Médio - Gravidade moderada, resposta a médio prazo

RESPONSABILIDADES

Tipo de entidade(s) responsável(eis)	Rede viária SRAAC
Responsáveis pela resolução	SRTMI e SRAAC

ORÇAMENTO

Existe orçamento para a intervenção?	Não

OCORRÊNCIA 2

Coordenadas da ocorrência

Coordenadas X/M	475607
Coordenadas Y/P	4291513
Extensão afetada (metros)	500

Tipo de ocorrência relatada	Derrocada Assoreamento/Obstrução
Descrição da ocorrência	Assoreamento/obstrução do leito por material arbóreo..
Gravidade	Médio - Gravidade moderada, necessidade de ação preventiva
Titularidade do(s) terreno(s)	Privados

REGISTO FOTOGRÁFICO









IDENTIFICAÇÃO DAS CAUSAS E POSSÍVEIS SOLUÇÕES

CAUSAS

Descrição das possíveis causas das ocorrências	Assoreamento/obstrução do leito por material arbóreo provocado pela erosão do talude e consequente queda de árvores.

SOLUÇÕES

Tipo de intervenção	Corte de material arbóreo
Local a intervir	Leito
Descrição geral das propostas de intervenção	Limpeza, corte e remoção de material arbóreo.

Dimensões

Ação/intervenção	Comprimento (metros)	Largura (m)	Altura (m)	Área (m2)

Prioridade/Urgência	Médio - Gravidade moderada, resposta a médio prazo

RESPONSABILIDADES

Tipo de entidade(s) responsável(eis)	Proprietários SRAAC
Responsáveis pela resolução	Privados ; SRAAC

ORÇAMENTO

Existe orçamento para a intervenção?	

GOVERNO DOS AÇORES | Secretaria Regional do Ambiente e Ação Climática

Registo de ocorrências em ribeiras 2025

Referência	**RERA/2025/216**
Submetida	28-09-2025 22:54 por Pedro DS. Aguiar

1. IDENTIFICAÇÃO

Identificação do serviço e responsáveis pelo relatório da(s) ocorrência(s)

Tipo de registo	Vistoria periódica
Serviço	Serviço de Ambiente e Ação Climática da Terceira

Identificação do(s) observador(es)

Nome	Categoria
Pedro DS. Aguiar	Técnico Superior
José HSM. Teixeira	Encarregado Operacional
José GG. Oliveira	Assistente Operacional
Luís AM. Costa	Assistente Operacional
Márcio EG. Martins	Assistente Operacional
José AG. Rocha	Assistente Operacional
Bruno MS. Bernardo	Assistente Operacional
Nelson O. Pacheco	Assistente Operacional
Herberto NS. Neves	Assistente Operacional

2. LOCALIZAÇÃO

IDENTIFICAÇÃO DO LOCAL

Freguesia	Altares
Concelho	Angra do Heroísmo
Ilha	Terceira
Mapa	ML - Ribeiras Altares.jpg
Nome(s) da ribeira	Ribeira Canada do Rebolde
Extensão da ribeira avaliada	Troço extenso (mais de 150 metros)

Data das ocorrências	2025-07-18
Coordenadas gerais do troço avaliado	
Coordenadas X/M - jusante	475581
Coordenadas Y/P - jusante	4293727
Coordenadas X/M - montante	475343
Coordenadas Y/P - montante	4292659

3. DESCRIÇÃO - Observações e propostas de resolução

ESTADO GERAL DE MANUTENÇÃO E ESCOAMENTO DA RIBEIRA

Não foram detetadas ocorrências

GOVERNO DOS AÇORES | Secretaria Regional do Ambiente e Ação Climática

Registo de ocorrências em ribeiras 2025

Referência	**RERA/2025/217**
Submetida	28-09-2025 22:57 por Pedro DS. Aguiar

1. IDENTIFICAÇÃO

Identificação do serviço e responsáveis pelo relatório da(s) ocorrência(s)

Tipo de registo	Vistoria periódica
Serviço	Serviço de Ambiente e Ação Climática da Terceira

Identificação do(s) observador(es)

Nome	Categoria
Pedro DS. Aguiar	Técnico Superior
José HSM. Teixeira	Encarregado Operacional
José GG. Oliveira	Assistente Operacional
Luís AM. Costa	Assistente Operacional
Márcio EG. Martins	Assistente Operacional
José AG. Rocha	Assistente Operacional
Bruno MS. Bernardo	Assistente Operacional
Nelson O. Pacheco	Assistente Operacional
Herberto NS. Neves	Assistente Operacional

2. LOCALIZAÇÃO

IDENTIFICAÇÃO DO LOCAL

Freguesia	Altares
Concelho	Angra do Heroísmo
Ilha	Terceira
Mapa	ML - Ribeiras Altares.jpg
Nome(s) da ribeira	Ribeira da Luz
Extensão da ribeira avaliada	Troço extenso (mais de 150 metros)

Data das ocorrências	2025-07-18
Coordenadas gerais do troço avaliado	
Coordenadas X/M - jusante	474648
Coordenadas Y/P - jusante	4293867
Coordenadas X/M - montante	474877
Coordenadas Y/P - montante	4291689

3. DESCRIÇÃO - Observações e propostas de resolução

ESTADO GERAL DE MANUTENÇÃO E ESCOAMENTO DA RIBEIRA

Não foram detetadas ocorrências

GOVERNO DOS AÇORES | Secretaria Regional do Ambiente e Ação Climática

Registo de ocorrências em ribeiras 2025

Referência	**RERA/2025/218**
Submetida	28-09-2025 23:01 por Pedro DS. Aguiar

1. IDENTIFICAÇÃO

Identificação do serviço e responsáveis pelo relatório da(s) ocorrência(s)

Tipo de registo	Vistoria periódica
Serviço	Serviço de Ambiente e Ação Climática da Terceira

Identificação do(s) observador(es)

Nome	Categoria
Pedro DS. Aguiar	Técnico Superior
José HSM. Teixeira	Encarregado Operacional
José GG. Oliveira	Assistente Operacional
Luís AM. Costa	Assistente Operacional
Márcio EG. Martins	Assistente Operacional
José AG. Rocha	Assistente Operacional
Bruno MS. Bernardo	Assistente Operacional
Nelson O. Pacheco	Assistente Operacional
Herberto NS. Neves	Assistente Operacional

2. LOCALIZAÇÃO

IDENTIFICAÇÃO DO LOCAL

Freguesia	Altares
Concelho	Angra do Heroísmo
Ilha	Terceira
Mapa	
Nome(s) da ribeira	Ribeira de São Roque
Extensão da ribeira avaliada	Troço extenso (mais de 150 metros)

Data das ocorrências	2025-07-21

Coordenadas gerais do troço avaliado

Coordenadas X/M - jusante	474003
Coordenadas Y/P - jusante	4293583
Coordenadas X/M - montante	474225
Coordenadas Y/P - montante	4292943

3. DESCRIÇÃO - Observações e propostas de resolução

ESTADO GERAL DE MANUTENÇÃO E ESCOAMENTO DA RIBEIRA

Existem ocorrências a relatar

OCORRÊNCIA 1

Coordenadas da ocorrência

Coordenadas X/M	474349
Coordenadas Y/P	4292149
Extensão afetada (metros)	1000
Tipo de ocorrência relatada	Derrocada Instabilidade de talude natural Assoreamento/Obstrução
Descrição da ocorrência	Assoreamento/obstrução do leito por material arbóreo. Depósito de resíduos. Presença de vegetação invasora no leito
Gravidade	Médio - Gravidade moderada, necessidade de ação preventiva
Titularidade do(s) terreno(s)	Privados

REGISTO FOTOGRÁFICO









IDENTIFICAÇÃO DAS CAUSAS E POSSÍVEIS SOLUÇÕES

CAUSAS

Descrição das possíveis causas das ocorrências	Queda de material arbóreo no leito. Depósito ilegal de resíduos (plásticos).

SOLUÇÕES

Tipo de intervenção	Corte de material arbóreo
Local a intervir	Margem direita Margem esquerda Leito
Descrição geral das propostas de intervenção	Limpeza, corte e remoção de material arbóreo.

Dimensões

Ação/intervenção	Comprimento (metros)	Largura (m)	Altura (m)	Área (m2)

Prioridade/Urgência	Médio - Gravidade moderada, resposta a médio prazo

RESPONSABILIDADES

Tipo de entidade(s) responsável(eis)	Proprietários SRAAC
Responsáveis pela resolução	Privados ; SRAAC

ORÇAMENTO

Existe orçamento para a intervenção?	

GOVERNO DOS AÇORES | Secretaria Regional do Ambiente e Ação Climática

Registo de ocorrências em ribeiras 2025

Referência	**RERA/2025/219**
Submetida	28-09-2025 23:05 por Pedro DS. Aguiar

1. IDENTIFICAÇÃO

Identificação do serviço e responsáveis pelo relatório da(s) ocorrência(s)

Tipo de registo	Vistoria periódica
Serviço	Serviço de Ambiente e Ação Climática da Terceira

Identificação do(s) observador(es)

Nome	Categoria
Pedro DS. Aguiar	Técnico Superior
José HSM. Teixeira	Encarregado Operacional
José GG. Oliveira	Assistente Operacional
Luís AM. Costa	Assistente Operacional
Márcio EG. Martins	Assistente Operacional
José AG. Rocha	Assistente Operacional
Bruno MS. Bernardo	Assistente Operacional
Nelson O. Pacheco	Assistente Operacional
Herberto NS. Neves	Assistente Operacional

2. LOCALIZAÇÃO

IDENTIFICAÇÃO DO LOCAL

Freguesia	Altares
Concelho	Angra do Heroísmo
Ilha	Terceira
Mapa	ML - Ribeiras Altares.jpg
Nome(s) da ribeira	Ribeira de São Roque (Lajinhas)
Extensão da ribeira avaliada	Troço extenso (mais de 150 metros)

Data das ocorrências	2025-07-21

Coordenadas gerais do troço avaliado

Coordenadas X/M - jusante	473859
Coordenadas Y/P - jusante	4293135
Coordenadas X/M - montante	474084
Coordenadas Y/P - montante	4292230

3. DESCRIÇÃO - Observações e propostas de resolução

ESTADO GERAL DE MANUTENÇÃO E ESCOAMENTO DA RIBEIRA

Existem ocorrências a relatar

OCORRÊNCIA 1

Coordenadas da ocorrência

Coordenadas X/M	474047
Coordenadas Y/P	4292590
Extensão afetada (metros)	100
Tipo de ocorrência relatada	Assoreamento/Obstrução
Descrição da ocorrência	Assoreamento/obstrução do leito por material arbóreo
Gravidade	Pouco grave - Situação pontual, sem riscos imediatos
Titularidade do(s) terreno(s)	Privados

REGISTO FOTOGRÁFICO









IDENTIFICAÇÃO DAS CAUSAS E POSSÍVEIS SOLUÇÕES

CAUSAS

Descrição das possíveis causas das ocorrências	Queda de material arbóreo no leito.

SOLUÇÕES

Tipo de intervenção	Corte de material arbóreo
Local a intervir	Leito
Descrição geral das propostas de intervenção	Limpeza, corte e remoção de material arbóreo.

Dimensões

Ação/intervenção	Comprimento (metros)	Largura (m)	Altura (m)	Área (m2)

Prioridade/Urgência	Pouco urgente - Risco menor, sem necessidade de resposta imediata

RESPONSABILIDADES

Tipo de entidade(s) responsável(eis)	Proprietários SRAAC
Responsáveis pela resolução	Privados ; SRAAC

ORÇAMENTO

Existe orçamento para a intervenção?	

GOVERNO DOS AÇORES | Secretaria Regional do Ambiente e Ação Climática

Registo de ocorrências em ribeiras 2025

Referência	**RERA/2025/220**
Submetida	28-09-2025 23:11 por Pedro DS. Aguiar

1. IDENTIFICAÇÃO

Identificação do serviço e responsáveis pelo relatório da(s) ocorrência(s)

Tipo de registo	Vistoria periódica
Serviço	Serviço de Ambiente e Ação Climática da Terceira

Identificação do(s) observador(es)

Nome	Categoria
Pedro DS. Aguiar	Técnico Superior
José HSM. Teixeira	Encarregado Operacional
José GG. Oliveira	Assistente Operacional
Luís AM. Costa	Assistente Operacional
Márcio EG. Martins	Assistente Operacional
José AG. Rocha	Assistente Operacional
Bruno MS. Bernardo	Assistente Operacional
Nelson O. Pacheco	Assistente Operacional
Herberto NS. Neves	Assistente Operacional

2. LOCALIZAÇÃO

IDENTIFICAÇÃO DO LOCAL

Freguesia	Altares
Concelho	Angra do Heroísmo
Ilha	Terceira
Mapa	ML - Ribeiras Altares.jpg
Nome(s) da ribeira	Ribeira dos Gatos (Altares)
Extensão da ribeira avaliada	Troço extenso (mais de 150 metros)

Data das ocorrências	2025-07-22
Coordenadas gerais do troço avaliado	
Coordenadas X/M - jusante	473130
Coordenadas Y/P - jusante	4292962
Coordenadas X/M - montante	472654
Coordenadas Y/P - montante	4291592

3. DESCRIÇÃO - Observações e propostas de resolução

ESTADO GERAL DE MANUTENÇÃO E ESCOAMENTO DA RIBEIRA

Não foram detetadas ocorrências

GOVERNO DOS AÇORES | Secretaria Regional do Ambiente e Ação Climática

Registo de ocorrências em ribeiras 2025

Referência	**RERA/2025/221**
Submetida	28-09-2025 23:13 por Pedro DS. Aguiar

1. IDENTIFICAÇÃO

Identificação do serviço e responsáveis pelo relatório da(s) ocorrência(s)

Tipo de registo	Vistoria periódica
Serviço	Serviço de Ambiente e Ação Climática da Terceira

Identificação do(s) observador(es)

Nome	Categoria
Pedro DS. Aguiar	Técnico Superior
José HSM. Teixeira	Encarregado Operacional
José GG. Oliveira	Assistente Operacional
Luís AM. Costa	Assistente Operacional
Márcio EG. Martins	Assistente Operacional
José AG. Rocha	Assistente Operacional
Bruno MS. Bernardo	Assistente Operacional
Nelson O. Pacheco	Assistente Operacional
Herberto NS. Neves	Assistente Operacional

2. LOCALIZAÇÃO

IDENTIFICAÇÃO DO LOCAL

Freguesia	Raminho
Concelho	Angra do Heroísmo
Ilha	Terceira
Mapa	ML - Ribeiras Raminho.jpg
Nome(s) da ribeira	Grota dos Filhadais
Extensão da ribeira avaliada	Troço extenso (mais de 150 metros)

Data das ocorrências	2025-07-22
Coordenadas gerais do troço avaliado	
Coordenadas X/M - jusante	472061
Coordenadas Y/P - jusante	4292716
Coordenadas X/M - montante	472410
Coordenadas Y/P - montante	4291810

3. DESCRIÇÃO - Observações e propostas de resolução

ESTADO GERAL DE MANUTENÇÃO E ESCOAMENTO DA RIBEIRA

Não foram detetadas ocorrências

GOVERNO DOS AÇORES | Secretaria Regional do Ambiente e Ação Climática

Registo de ocorrências em ribeiras 2025

Referência	**RERA/2025/222**
Submetida	28-09-2025 23:16 por Pedro DS. Aguiar

1. IDENTIFICAÇÃO

Identificação do serviço e responsáveis pelo relatório da(s) ocorrência(s)

Tipo de registo	Vistoria periódica
Serviço	Serviço de Ambiente e Ação Climática da Terceira

Identificação do(s) observador(es)

Nome	Categoria
Pedro DS. Aguiar	Técnico Superior
José HSM. Teixeira	Encarregado Operacional
José GG. Oliveira	Assistente Operacional
Luís AM. Costa	Assistente Operacional
Márcio EG. Martins	Assistente Operacional
José AG. Rocha	Assistente Operacional
Bruno MS. Bernardo	Assistente Operacional
Nelson O. Pacheco	Assistente Operacional
Herberto NS. Neves	Assistente Operacional

2. LOCALIZAÇÃO

IDENTIFICAÇÃO DO LOCAL

Freguesia	Raminho
Concelho	Angra do Heroísmo
Ilha	Terceira
Mapa	ML - Ribeiras Raminho.jpg
Nome(s) da ribeira	Grota do Trancão
Extensão da ribeira avaliada	Troço extenso (mais de 150 metros)

Data das ocorrências	2025-07-22
Coordenadas gerais do troço avaliado	
Coordenadas X/M - jusante	471586
Coordenadas Y/P - jusante	4292607
Coordenadas X/M - montante	471855
Coordenadas Y/P - montante	4291833

3. DESCRIÇÃO - Observações e propostas de resolução

ESTADO GERAL DE MANUTENÇÃO E ESCOAMENTO DA RIBEIRA

Não foram detetadas ocorrências

GOVERNO DOS AÇORES | Secretaria Regional do Ambiente e Ação Climática

Registo de ocorrências em ribeiras 2025

Referência	**RERA/2025/223**
Submetida	28-09-2025 23:18 por Pedro DS. Aguiar

1. IDENTIFICAÇÃO

Identificação do serviço e responsáveis pelo relatório da(s) ocorrência(s)

Tipo de registo	Vistoria periódica
Serviço	Serviço de Ambiente e Ação Climática da Terceira

Identificação do(s) observador(es)

Nome	Categoria
Pedro DS. Aguiar	Técnico Superior
José HSM. Teixeira	Encarregado Operacional
José GG. Oliveira	Assistente Operacional
Luís AM. Costa	Assistente Operacional
Márcio EG. Martins	Assistente Operacional
José AG. Rocha	Assistente Operacional
Bruno MS. Bernardo	Assistente Operacional
Nelson O. Pacheco	Assistente Operacional
Herberto NS. Neves	Assistente Operacional

2. LOCALIZAÇÃO

IDENTIFICAÇÃO DO LOCAL

Freguesia	Raminho
Concelho	Angra do Heroísmo
Ilha	Terceira
Mapa	ML - Ribeiras Raminho.jpg
Nome(s) da ribeira	Ribeira do Borges
Extensão da ribeira avaliada	Troço extenso (mais de 150 metros)

Data das ocorrências	2025-07-22
Coordenadas gerais do troço avaliado	
Coordenadas X/M - jusante	470722
Coordenadas Y/P - jusante	4292143
Coordenadas X/M - montante	471012
Coordenadas Y/P - montante	4291454

3. DESCRIÇÃO - Observações e propostas de resolução

ESTADO GERAL DE MANUTENÇÃO E ESCOAMENTO DA RIBEIRA

Não foram detetadas ocorrências

GOVERNO DOS AÇORES | Secretaria Regional do Ambiente e Ação Climática

Registo de ocorrências em ribeiras 2025

Referência	**RERA/2025/224**
Submetida	28-09-2025 23:20 por Pedro DS. Aguiar

1. IDENTIFICAÇÃO

Identificação do serviço e responsáveis pelo relatório da(s) ocorrência(s)

Tipo de registo	Vistoria periódica
Serviço	Serviço de Ambiente e Ação Climática da Terceira

Identificação do(s) observador(es)

Nome	Categoria
Pedro DS. Aguiar	Técnico Superior
José HSM. Teixeira	Encarregado Operacional
José GG. Oliveira	Assistente Operacional
Luís AM. Costa	Assistente Operacional
Márcio EG. Martins	Assistente Operacional
José AG. Rocha	Assistente Operacional
Bruno MS. Bernardo	Assistente Operacional
Nelson O. Pacheco	Assistente Operacional
Herberto NS. Neves	Assistente Operacional

2. LOCALIZAÇÃO

IDENTIFICAÇÃO DO LOCAL

Freguesia	Raminho
Concelho	Angra do Heroísmo
Ilha	Terceira
Mapa	
Nome(s) da ribeira	Ribeira do Veiga
Extensão da ribeira avaliada	Troço extenso (mais de 150 metros)

Data das ocorrências	2025-07-22

Coordenadas gerais do troço avaliado

Coordenadas X/M - jusante	469838
Coordenadas Y/P - jusante	429228
Coordenadas X/M - montante	470258
Coordenadas Y/P - montante	4291565

3. DESCRIÇÃO - Observações e propostas de resolução

ESTADO GERAL DE MANUTENÇÃO E ESCOAMENTO DA RIBEIRA

Não foram detetadas ocorrências

GOVERNO DOS AÇORES | Secretaria Regional do Ambiente e Ação Climática

Registo de ocorrências em ribeiras 2025

Referência	**RERA/2025/225**
Submetida	28-09-2025 23:26 por Pedro DS. Aguiar

1. IDENTIFICAÇÃO

Identificação do serviço e responsáveis pelo relatório da(s) ocorrência(s)

Tipo de registo	Vistoria periódica
Serviço	Serviço de Ambiente e Ação Climática da Terceira

Identificação do(s) observador(es)

Nome	Categoria
Pedro DS. Aguiar	Técnico Superior
José HSM. Teixeira	Encarregado Operacional
José GG. Oliveira	Assistente Operacional
Luís AM. Costa	Assistente Operacional
Márcio EG. Martins	Assistente Operacional
José AG. Rocha	Assistente Operacional
Bruno MS. Bernardo	Assistente Operacional
Nelson O. Pacheco	Assistente Operacional
Herberto NS. Neves	Assistente Operacional

2. LOCALIZAÇÃO

IDENTIFICAÇÃO DO LOCAL

Freguesia	Serreta
Concelho	Angra do Heroísmo
Ilha	Terceira
Mapa	ML - Ribeiras Serreta.jpg
Nome(s) da ribeira	
Extensão da ribeira avaliada	Pequeno troço (entre 30 e 150 metros)

Data das ocorrências	
Coordenadas gerais do troço avaliado	
Coordenadas X/M - jusante	468310
Coordenadas Y/P - jusante	4289205
Coordenadas X/M - montante	468679
Coordenadas Y/P - montante	4289044

3. DESCRIÇÃO - Observações e propostas de resolução

ESTADO GERAL DE MANUTENÇÃO E ESCOAMENTO DA RIBEIRA

Não foram detetadas ocorrências

GOVERNO DOS AÇORES | Secretaria Regional do Ambiente e Ação Climática

Registo de ocorrências em ribeiras 2025

Referência	**RERA/2025/226**
Submetida	28-09-2025 23:30 por Pedro DS. Aguiar

1. IDENTIFICAÇÃO

Identificação do serviço e responsáveis pelo relatório da(s) ocorrência(s)

Tipo de registo	Vistoria periódica
Serviço	Serviço de Ambiente e Ação Climática da Terceira

Identificação do(s) observador(es)

Nome	Categoria
Pedro DS. Aguiar	Técnico Superior
José HSM. Teixeira	Encarregado Operacional
José GG. Oliveira	Assistente Operacional
Luís AM. Costa	Assistente Operacional
Márcio EG. Martins	Assistente Operacional
José AG. Rocha	Assistente Operacional
Bruno MS. Bernardo	Assistente Operacional
Nelson O. Pacheco	Assistente Operacional
Herberto NS. Neves	Assistente Operacional

2. LOCALIZAÇÃO

IDENTIFICAÇÃO DO LOCAL

Freguesia	Serreta
Concelho	Angra do Heroísmo
Ilha	Terceira
Mapa	ML - Ribeiras Serreta.jpg
Nome(s) da ribeira	Ribeira do Além
Extensão da ribeira avaliada	Troço extenso (mais de 150 metros)

Data das ocorrências	2025-07-24
Coordenadas gerais do troço avaliado	
Coordenadas X/M - jusante	468431
Coordenadas Y/P - jusante	4289721
Coordenadas X/M - montante	468950
Coordenadas Y/P - montante	4289336

3. DESCRIÇÃO - Observações e propostas de resolução

ESTADO GERAL DE MANUTENÇÃO E ESCOAMENTO DA RIBEIRA

Não foram detetadas ocorrências

GOVERNO DOS AÇORES | Secretaria Regional do Ambiente e Ação Climática

Registo de ocorrências em ribeiras 2025

Referência	**RERA/2025/227**
Submetida	28-09-2025 23:36 por Pedro DS. Aguiar

1. IDENTIFICAÇÃO

Identificação do serviço e responsáveis pelo relatório da(s) ocorrência(s)

Tipo de registo	Vistoria periódica
Serviço	Serviço de Ambiente e Ação Climática da Terceira

Identificação do(s) observador(es)

Nome	Categoria
Pedro DS. Aguiar	Técnico Superior
José HSM. Teixeira	Encarregado Operacional
José GG. Oliveira	Assistente Operacional
Luís AM. Costa	Assistente Operacional
Márcio EG. Martins	Assistente Operacional
José AG. Rocha	Assistente Operacional
Bruno MS. Bernardo	Assistente Operacional
Nelson O. Pacheco	Assistente Operacional

2. LOCALIZAÇÃO

IDENTIFICAÇÃO DO LOCAL

Freguesia	Serreta
Concelho	Angra do Heroísmo
Ilha	Terceira
Mapa	ML - Ribeiras Serreta.jpg
Nome(s) da ribeira	Ribeira das Catorze
Extensão da ribeira avaliada	Troço extenso (mais de 150 metros)

Data das ocorrências	2025-07-24

Coordenadas gerais do troço avaliado

Coordenadas X/M - jusante	468145
Coordenadas Y/P - jusante	4287643
Coordenadas X/M - montante	469273
Coordenadas Y/P - montante	4287859

3. DESCRIÇÃO - Observações e propostas de resolução

ESTADO GERAL DE MANUTENÇÃO E ESCOAMENTO DA RIBEIRA

Existem ocorrências a relatar

OCORRÊNCIA 1

Coordenadas da ocorrência

Coordenadas X/M	468407
Coordenadas Y/P	4287676
Extensão afetada (metros)	25
Tipo de ocorrência relatada	Assoreamento/Obstrução
Descrição da ocorrência	ssoreamento/obstrução do leito por material arbóreo
Gravidade	Pouco grave - Situação pontual, sem riscos imediatos
Titularidade do(s) terreno(s)	Privado

REGISTO FOTOGRÁFICO







IDENTIFICAÇÃO DAS CAUSAS E POSSÍVEIS SOLUÇÕES

CAUSAS

Descrição das possíveis causas das ocorrências	Queda de material arbóreo no leito.

SOLUÇÕES

Tipo de intervenção	Corte de material arbóreo
Local a intervir	Leito
Descrição geral das propostas de intervenção	Limpeza, corte e remoção de material arbóreo.

Dimensões

Ação/intervenção	Comprimento (metros)	Largura (m)	Altura (m)	Área (m2)

Prioridade/Urgência	Pouco urgente - Risco menor, sem necessidade de resposta imediata

RESPONSABILIDADES

Tipo de entidade(s) responsável(eis)	Proprietários SRAAC
Responsáveis pela resolução	Privados ; SRAAC

ORÇAMENTO

Existe orçamento para a intervenção?	

GOVERNO DOS AÇORES | Secretaria Regional do Ambiente e Ação Climática

Registo de ocorrências em ribeiras 2025

Referência	**RERA/2025/228**
Submetida	28-09-2025 23:40 por Pedro DS. Aguiar

1. IDENTIFICAÇÃO

Identificação do serviço e responsáveis pelo relatório da(s) ocorrência(s)

Tipo de registo	Vistoria periódica
Serviço	Serviço de Ambiente e Ação Climática da Terceira

Identificação do(s) observador(es)

Nome	Categoria
Pedro DS. Aguiar	Técnico Superior
José HSM. Teixeira	Encarregado Operacional
José GG. Oliveira	Assistente Operacional
Luís AM. Costa	Assistente Operacional
Márcio EG. Martins	Assistente Operacional
José AG. Rocha	Assistente Operacional
Bruno MS. Bernardo	Assistente Operacional
Nelson O. Pacheco	Assistente Operacional
Herberto NS. Neves	Assistente Operacional

2. LOCALIZAÇÃO

IDENTIFICAÇÃO DO LOCAL

Freguesia	Doze Ribeiras
Concelho	Angra do Heroísmo
Ilha	Terceira
Mapa	ML - Ribeiras Doze Ribeiras.jpg
Nome(s) da ribeira	Ribeirinha (Doze Ribeiras)
Extensão da ribeira avaliada	Troço extenso (mais de 150 metros)

Data das ocorrências	2025-07-28
Coordenadas gerais do troço avaliado	
Coordenadas X/M - jusante	468676
Coordenadas Y/P - jusante	4286358
Coordenadas X/M - montante	469115
Coordenadas Y/P - montante	4286838

3. DESCRIÇÃO - Observações e propostas de resolução

ESTADO GERAL DE MANUTENÇÃO E ESCOAMENTO DA RIBEIRA

Não foram detetadas ocorrências

GOVERNO DOS AÇORES | Secretaria Regional do Ambiente e Ação Climática

Registo de ocorrências em ribeiras 2025

Referência	**RERA/2025/229**
Submetida	28-09-2025 23:45 por Pedro DS. Aguiar

1. IDENTIFICAÇÃO

Identificação do serviço e responsáveis pelo relatório da(s) ocorrência(s)

Tipo de registo	Vistoria periódica
Serviço	Serviço de Ambiente e Ação Climática da Terceira

Identificação do(s) observador(es)

Nome	Categoria
Pedro DS. Aguiar	Técnico Superior
José HSM. Teixeira	Assistente Operacional
José GG. Oliveira	Assistente Operacional
Luís AM. Costa	Assistente Operacional
Márcio EG. Martins	Assistente Operacional
José AG. Rocha	Assistente Operacional
Bruno MS. Bernardo	Assistente Operacional
Nelson O. Pacheco	Assistente Operacional
Herberto NS. Neves	Assistente Operacional

2. LOCALIZAÇÃO

IDENTIFICAÇÃO DO LOCAL

Freguesia	Doze Ribeiras
Concelho	Angra do Heroísmo
Ilha	Terceira
Mapa	ML - Ribeiras Doze Ribeiras.jpg
Nome(s) da ribeira	Ribeira Grande (Doze Ribeiras)
Extensão da ribeira avaliada	Troço extenso (mais de 150 metros)

Data das ocorrências	2025-07-28

Coordenadas gerais do troço avaliado

Coordenadas X/M - jusante	468814
Coordenadas Y/P - jusante	4286304
Coordenadas X/M - montante	469129
Coordenadas Y/P - montante	4286689

3. DESCRIÇÃO - Observações e propostas de resolução

ESTADO GERAL DE MANUTENÇÃO E ESCOAMENTO DA RIBEIRA

Existem ocorrências a relatar

OCORRÊNCIA 1

Coordenadas da ocorrência

Coordenadas X/M	468898
Coordenadas Y/P	4286476
Extensão afetada (metros)	20
Tipo de ocorrência relatada	Assoreamento/Obstrução
Descrição da ocorrência	Assoreamento/obstrução do leito por material arbóreo.
Gravidade	Pouco grave - Situação pontual, sem riscos imediatos
Titularidade do(s) terreno(s)	Privado

REGISTO FOTOGRÁFICO







IDENTIFICAÇÃO DAS CAUSAS E POSSÍVEIS SOLUÇÕES

CAUSAS

Descrição das possíveis causas das ocorrências	Queda de material arbóreo no leito.

SOLUÇÕES

Tipo de intervenção	Corte de material arbóreo
Local a intervir	
Descrição geral das propostas de intervenção	Limpeza, corte e remoção de material arbóreo.

Dimensões

Ação/intervenção	Comprimento (metros)	Largura (m)	Altura (m)	Área (m2)

Prioridade/Urgência	Pouco urgente - Risco menor, sem necessidade de resposta imediata

RESPONSABILIDADES

Tipo de entidade(s) responsável(eis)	Proprietários SRAAC
Responsáveis pela resolução	Privados ; SRAAC

ORÇAMENTO

Existe orçamento para a intervenção?	

GOVERNO DOS AÇORES | Secretaria Regional do Ambiente e Ação Climática

Registo de ocorrências em ribeiras 2025

Referência	**RERA/2025/230**
Submetida	28-09-2025 23:48 por Pedro DS. Aguiar

1. IDENTIFICAÇÃO

Identificação do serviço e responsáveis pelo relatório da(s) ocorrência(s)

Tipo de registo	Vistoria periódica
Serviço	Serviço de Ambiente e Ação Climática da Terceira

Identificação do(s) observador(es)

Nome	Categoria
Pedro DS. Aguiar	Técnico Superior
José HSM. Teixeira	Encarregado Operacional
José GG. Oliveira	Assistente Operacional
Luís AM. Costa	Assistente Operacional
Márcio EG. Martins	Assistente Operacional
José AG. Rocha	Assistente Operacional
Bruno MS. Bernardo	Assistente Operacional
Nelson O. Pacheco	Assistente Operacional
Herberto NS. Neves	Assistente Operacional

2. LOCALIZAÇÃO

IDENTIFICAÇÃO DO LOCAL

Freguesia	Doze Ribeiras
Concelho	Angra do Heroísmo
Ilha	Terceira
Mapa	ML - Ribeiras Doze Ribeiras.jpg
Nome(s) da ribeira	Ribeira das Doze
Extensão da ribeira avaliada	Troço extenso (mais de 150 metros)

Data das ocorrências	2025-07-29
Coordenadas gerais do troço avaliado	
Coordenadas X/M - jusante	468836
Coordenadas Y/P - jusante	4285748
Coordenadas X/M - montante	469155
Coordenadas Y/P - montante	4286022

3. DESCRIÇÃO - Observações e propostas de resolução

ESTADO GERAL DE MANUTENÇÃO E ESCOAMENTO DA RIBEIRA

Não foram detetadas ocorrências

GOVERNO DOS AÇORES | Secretaria Regional do Ambiente e Ação Climática

Registo de ocorrências em ribeiras 2025

Referência	**RERA/2025/231**
Submetida	28-09-2025 23:49 por Pedro DS. Aguiar

1. IDENTIFICAÇÃO

Identificação do serviço e responsáveis pelo relatório da(s) ocorrência(s)

Tipo de registo	Vistoria periódica
Serviço	Serviço de Ambiente e Ação Climática da Terceira

Identificação do(s) observador(es)

Nome	Categoria
Pedro DS. Aguiar	Técnico Superior
José HSM. Teixeira	Encarregado Operacional
José GG. Oliveira	Assistente Operacional
Luís AM. Costa	Assistente Operacional
Márcio EG. Martins	Assistente Operacional
José AG. Rocha	Assistente Operacional
Bruno MS. Bernardo	Assistente Operacional
Nelson O. Pacheco	Assistente Operacional
Herberto NS. Neves	Assistente Operacional

2. LOCALIZAÇÃO

IDENTIFICAÇÃO DO LOCAL

Freguesia	Doze Ribeiras
Concelho	Angra do Heroísmo
Ilha	Terceira
Mapa	ML - Ribeiras Doze Ribeiras.jpg
Nome(s) da ribeira	Ribeira das Onze
Extensão da ribeira avaliada	Troço extenso (mais de 150 metros)

Data das ocorrências	2025-07-29
Coordenadas gerais do troço avaliado	
Coordenadas X/M - jusante	469029
Coordenadas Y/P - jusante	4285565
Coordenadas X/M - montante	468839
Coordenadas Y/P - montante	4285912

3. DESCRIÇÃO - Observações e propostas de resolução

ESTADO GERAL DE MANUTENÇÃO E ESCOAMENTO DA RIBEIRA

Não foram detetadas ocorrências

GOVERNO DOS AÇORES | Secretaria Regional do Ambiente e Ação Climática

Registo de ocorrências em ribeiras 2025

Referência	**RERA/2025/232**
Submetida	28-09-2025 23:56 por Pedro DS. Aguiar

1. IDENTIFICAÇÃO

Identificação do serviço e responsáveis pelo relatório da(s) ocorrência(s)

Tipo de registo	Vistoria periódica
Serviço	Serviço de Ambiente e Ação Climática da Terceira

Identificação do(s) observador(es)

Nome	Categoria
Pedro DS. Aguiar	Técnico Superior
José HSM. Teixeira	Assistente Operacional
José GG. Oliveira	Assistente Operacional
Luís AM. Costa	Assistente Operacional
Márcio EG. Martins	Assistente Operacional
José AG. Rocha	Assistente Operacional
Bruno MS. Bernardo	Assistente Operacional
Nelson O. Pacheco	Assistente Operacional
Herberto NS. Neves	Assistente Operacional

2. LOCALIZAÇÃO

IDENTIFICAÇÃO DO LOCAL

Freguesia	Santa Bárbara
Concelho	Angra do Heroísmo
Ilha	Terceira
Mapa	ML -Ribeiras de Sta Bárbara.jpg
Nome(s) da ribeira	Ribeira das Dez
Extensão da ribeira avaliada	Troço extenso (mais de 150 metros)

Data das ocorrências	2025-07-29

Coordenadas gerais do troço avaliado

Coordenadas X/M - jusante	469482
Coordenadas Y/P - jusante	4285058
Coordenadas X/M - montante	469968
Coordenadas Y/P - montante	4285328

3. DESCRIÇÃO - Observações e propostas de resolução

ESTADO GERAL DE MANUTENÇÃO E ESCOAMENTO DA RIBEIRA

Não foram detetadas ocorrências

GOVERNO DOS AÇORES | Secretaria Regional do Ambiente e Ação Climática

Registo de ocorrências em ribeiras 2025

Referência	**RERA/2025/233**
Submetida	29-09-2025 00:00 por Pedro DS. Aguiar

1. IDENTIFICAÇÃO

Identificação do serviço e responsáveis pelo relatório da(s) ocorrência(s)

Tipo de registo	Vistoria periódica
Serviço	Serviço de Ambiente e Ação Climática da Terceira

Identificação do(s) observador(es)

Nome	Categoria
Pedro DS. Aguiar	Técnico Superior
José HSM. Teixeira	Encarregado Operacional
José GG. Oliveira	Assistente Operacional
Luís AM. Costa	Assistente Operacional
Márcio EG. Martins	Assistente Operacional
José AG. Rocha	Assistente Operacional
Bruno MS. Bernardo	Assistente Operacional
Nelson O. Pacheco	Assistente Operacional
Herberto NS. Neves	Assistente Operacional

2. LOCALIZAÇÃO

IDENTIFICAÇÃO DO LOCAL

Freguesia	Santa Bárbara
Concelho	Angra do Heroísmo
Ilha	Terceira
Mapa	ML -Ribeiras de Sta Bárbara.jpg
Nome(s) da ribeira	Ribeira das Nove
Extensão da ribeira avaliada	Troço extenso (mais de 150 metros)

Data das ocorrências	2025-07-29

Coordenadas gerais do troço avaliado

Coordenadas X/M - jusante	469964
Coordenadas Y/P - jusante	4283916
Coordenadas X/M - montante	470372
Coordenadas Y/P - montante	4285035

3. DESCRIÇÃO - Observações e propostas de resolução

ESTADO GERAL DE MANUTENÇÃO E ESCOAMENTO DA RIBEIRA

Não foram detetadas ocorrências

GOVERNO DOS AÇORES | Secretaria Regional do Ambiente e Ação Climática

Registo de ocorrências em ribeiras 2025

Referência	**RERA/2025/234**
Submetida	29-09-2025 00:03 por Pedro DS. Aguiar

1. IDENTIFICAÇÃO

Identificação do serviço e responsáveis pelo relatório da(s) ocorrência(s)

Tipo de registo	Vistoria periódica
Serviço	Serviço de Ambiente e Ação Climática da Terceira

Identificação do(s) observador(es)

Nome	Categoria
Pedro DS. Aguiar	Técnico Superior
José HSM. Teixeira	Encarregado Operacional
José GG. Oliveira	Assistente Operacional
Luís AM. Costa	Assistente Operacional
Márcio EG. Martins	Assistente Operacional
José AG. Rocha	Assistente Operacional
Bruno MS. Bernardo	Assistente Operacional
Nelson O. Pacheco	Assistente Operacional
Herberto NS. Neves	Assistente Operacional

2. LOCALIZAÇÃO

IDENTIFICAÇÃO DO LOCAL

Freguesia	Santa Bárbara
Concelho	Angra do Heroísmo
Ilha	Terceira
Mapa	ML -Ribeiras de Sta Bárbara.jpg
Nome(s) da ribeira	Ribeira das Oito
Extensão da ribeira avaliada	Troço extenso (mais de 150 metros)

Data das ocorrências	2025-07-30
Coordenadas gerais do troço avaliado	
Coordenadas X/M - jusante	470926
Coordenadas Y/P - jusante	4284442
Coordenadas X/M - montante	471099
Coordenadas Y/P - montante	4284465

3. DESCRIÇÃO - Observações e propostas de resolução

ESTADO GERAL DE MANUTENÇÃO E ESCOAMENTO DA RIBEIRA

Não foram detetadas ocorrências

GOVERNO DOS AÇORES | Secretaria Regional do Ambiente e Ação Climática

Registo de ocorrências em ribeiras 2025

Referência	**RERA/2025/235**
Submetida	29-09-2025 00:04 por Pedro DS. Aguiar

1. IDENTIFICAÇÃO

Identificação do serviço e responsáveis pelo relatório da(s) ocorrência(s)

Tipo de registo	Vistoria periódica
Serviço	Serviço de Ambiente e Ação Climática da Terceira

Identificação do(s) observador(es)

Nome	Categoria
Pedro DS. Aguiar	Técnico Superior
José HSM. Teixeira	Encarregado Operacional
José GG. Oliveira	Assistente Operacional
Luís AM. Costa	Assistente Operacional
Márcio EG. Martins	Assistente Operacional
José AG. Rocha	Assistente Operacional
Bruno MS. Bernardo	Assistente Operacional
Nelson O. Pacheco	Assistente Operacional
Herberto NS. Neves	Assistente Operacional

2. LOCALIZAÇÃO

IDENTIFICAÇÃO DO LOCAL

Freguesia	Santa Bárbara
Concelho	Angra do Heroísmo
Ilha	Terceira
Mapa	ML -Ribeiras de Sta Bárbara.jpg
Nome(s) da ribeira	Grota das Oito
Extensão da ribeira avaliada	Troço extenso (mais de 150 metros)

Data das ocorrências	2025-07-30
Coordenadas gerais do troço avaliado	
Coordenadas X/M - jusante	470984
Coordenadas Y/P - jusante	4284255
Coordenadas X/M - montante	471196
Coordenadas Y/P - montante	4284999

3. DESCRIÇÃO - Observações e propostas de resolução

ESTADO GERAL DE MANUTENÇÃO E ESCOAMENTO DA RIBEIRA

Não foram detetadas ocorrências

GOVERNO DOS AÇORES | Secretaria Regional do Ambiente e Ação Climática

Registo de ocorrências em ribeiras 2025

Referência	**RERA/2025/236**
Submetida	29-09-2025 00:06 por Pedro DS. Aguiar

1. IDENTIFICAÇÃO

Identificação do serviço e responsáveis pelo relatório da(s) ocorrência(s)

Tipo de registo	Vistoria periódica
Serviço	Serviço de Ambiente e Ação Climática da Terceira

Identificação do(s) observador(es)

Nome	Categoria
Pedro DS. Aguiar	Técnico Superior
José HSM. Teixeira	Encarregado Operacional
José GG. Oliveira	Assistente Operacional
Luís AM. Costa	Assistente Operacional
Márcio EG. Martins	Assistente Operacional
José AG. Rocha	Assistente Operacional
Bruno MS. Bernardo	Assistente Operacional
Nelson O. Pacheco	Assistente Operacional
Herberto NS. Neves	Assistente Operacional

2. LOCALIZAÇÃO

IDENTIFICAÇÃO DO LOCAL

Freguesia	Santa Bárbara
Concelho	Angra do Heroísmo
Ilha	Terceira
Mapa	ML -Ribeiras de Sta Bárbara.jpg
Nome(s) da ribeira	Ribeira das Sete
Extensão da ribeira avaliada	Troço extenso (mais de 150 metros)

Data das ocorrências	2025-07-30
Coordenadas gerais do troço avaliado	
Coordenadas X/M - jusante	471080
Coordenadas Y/P - jusante	4284312
Coordenadas X/M - montante	471673
Coordenadas Y/P - montante	4284815

3. DESCRIÇÃO - Observações e propostas de resolução

ESTADO GERAL DE MANUTENÇÃO E ESCOAMENTO DA RIBEIRA

Não foram detetadas ocorrências

GOVERNO DOS AÇORES | Secretaria Regional do Ambiente e Ação Climática

Registo de ocorrências em ribeiras 2025

Referência	**RERA/2025/237**
Submetida	29-09-2025 00:08 por Pedro DS. Aguiar

1. IDENTIFICAÇÃO

Identificação do serviço e responsáveis pelo relatório da(s) ocorrência(s)

Tipo de registo	Vistoria periódica
Serviço	Serviço de Ambiente e Ação Climática da Terceira

Identificação do(s) observador(es)

Nome	Categoria
Pedro DS. Aguiar	Técnico Superior
José HSM. Teixeira	Encarregado Operacional
José GG. Oliveira	Assistente Operacional
Luís AM. Costa	Assistente Operacional
Márcio EG. Martins	Assistente Operacional
José AG. Rocha	Assistente Operacional
Bruno MS. Bernardo	Assistente Operacional
Nelson O. Pacheco	Assistente Operacional
Herberto NS. Neves	Assistente Operacional

2. LOCALIZAÇÃO

IDENTIFICAÇÃO DO LOCAL

Freguesia	Santa Bárbara
Concelho	Angra do Heroísmo
Ilha	Terceira
Mapa	ML -Ribeiras de Sta Bárbara.jpg
Nome(s) da ribeira	Ribeira das Seis
Extensão da ribeira avaliada	Troço extenso (mais de 150 metros)

Data das ocorrências	2025-07-30
Coordenadas gerais do troço avaliado	
Coordenadas X/M - jusante	470732
Coordenadas Y/P - jusante	4283127
Coordenadas X/M - montante	471241
Coordenadas Y/P - montante	4284124

3. DESCRIÇÃO - Observações e propostas de resolução

ESTADO GERAL DE MANUTENÇÃO E ESCOAMENTO DA RIBEIRA

Não foram detetadas ocorrências

GOVERNO DOS AÇORES | Secretaria Regional do Ambiente e Ação Climática

Registo de ocorrências em ribeiras 2025

Referência	**RERA/2025/238**
Submetida	29-09-2025 00:11 por Pedro DS. Aguiar

1. IDENTIFICAÇÃO

Identificação do serviço e responsáveis pelo relatório da(s) ocorrência(s)

Tipo de registo	Vistoria periódica
Serviço	Serviço de Ambiente e Ação Climática da Terceira

Identificação do(s) observador(es)

Nome	Categoria
Pedro DS. Aguiar	Técnico Superior
José HSM. Teixeira	Encarregado Operacional
José GG. Oliveira	Assistente Operacional
Luís AM. Costa	Assistente Operacional
Márcio EG. Martins	Assistente Operacional
José AG. Rocha	Assistente Operacional
Bruno MS. Bernardo	Assistente Operacional
Nelson O. Pacheco	Assistente Operacional
Herberto NS. Neves	Assistente Operacional

2. LOCALIZAÇÃO

IDENTIFICAÇÃO DO LOCAL

Freguesia	Santa Bárbara
Concelho	Angra do Heroísmo
Ilha	Terceira
Mapa	ML -Ribeiras de Sta Bárbara.jpg
Nome(s) da ribeira	Grota Manuel Vieira
Extensão da ribeira avaliada	Troço extenso (mais de 150 metros)

Data das ocorrências	2025-07-31
Coordenadas gerais do troço avaliado	
Coordenadas X/M - jusante	471838
Coordenadas Y/P - jusante	4283776
Coordenadas X/M - montante	472115
Coordenadas Y/P - montante	4284663

3. DESCRIÇÃO - Observações e propostas de resolução

ESTADO GERAL DE MANUTENÇÃO E ESCOAMENTO DA RIBEIRA

Não foram detetadas ocorrências

GOVERNO DOS AÇORES | Secretaria Regional do Ambiente e Ação Climática

Registo de ocorrências em ribeiras 2025

Referência	**RERA/2025/239**
Submetida	29-09-2025 00:14 por Pedro DS. Aguiar

1. IDENTIFICAÇÃO

Identificação do serviço e responsáveis pelo relatório da(s) ocorrência(s)

Tipo de registo	Vistoria periódica
Serviço	Serviço de Ambiente e Ação Climática da Terceira

Identificação do(s) observador(es)

Nome	Categoria
Pedro DS. Aguiar	Técnico Superior
José HSM. Teixeira	Encarregado Operacional
José GG. Oliveira	Assistente Operacional
Luís AM. Costa	Assistente Operacional
Márcio EG. Martins	Assistente Operacional
José AG. Rocha	Assistente Operacional
Bruno MS. Bernardo	Assistente Operacional
Nelson O. Pacheco	Assistente Operacional
Herberto NS. Neves	Assistente Operacional

2. LOCALIZAÇÃO

IDENTIFICAÇÃO DO LOCAL

Freguesia	Cinco Ribeiras
Concelho	Angra do Heroísmo
Ilha	Terceira
Mapa	ML - Ribeiras Cinco Ribeiras e São Bartolomeu.jpg
Nome(s) da ribeira	Ribeira da Canada da Praia (Cinco Ribeiras)
Extensão da ribeira avaliada	Troço extenso (mais de 150 metros)

Data das ocorrências	2025-08-01

Coordenadas gerais do troço avaliado

Coordenadas X/M - jusante	472212
Coordenadas Y/P - jusante	4283093
Coordenadas X/M - montante	472578
Coordenadas Y/P - montante	4284736

3. DESCRIÇÃO - Observações e propostas de resolução

ESTADO GERAL DE MANUTENÇÃO E ESCOAMENTO DA RIBEIRA

Não foram detetadas ocorrências

GOVERNO DOS AÇORES | Secretaria Regional do Ambiente e Ação Climática

Registo de ocorrências em ribeiras 2025

Referência	**RERA/2025/240**
Submetida	29-09-2025 00:16 por Pedro DS. Aguiar

1. IDENTIFICAÇÃO

Identificação do serviço e responsáveis pelo relatório da(s) ocorrência(s)

Tipo de registo	Vistoria periódica
Serviço	Serviço de Ambiente e Ação Climática da Terceira

Identificação do(s) observador(es)

Nome	Categoria
Pedro DS. Aguiar	Técnico Superior
José HSM. Teixeira	Encarregado Operacional
José GG. Oliveira	Assistente Operacional
Luís AM. Costa	Assistente Operacional
Márcio EG. Martins	Assistente Operacional
José AG. Rocha	Assistente Operacional
Bruno MS. Bernardo	Assistente Operacional
Nelson O. Pacheco	Assistente Operacional
Herberto NS. Neves	Assistente Operacional

2. LOCALIZAÇÃO

IDENTIFICAÇÃO DO LOCAL

Freguesia	Cinco Ribeiras
Concelho	Angra do Heroísmo
Ilha	Terceira
Mapa	ML - Ribeiras Cinco Ribeiras e São Bartolomeu.jpg
Nome(s) da ribeira	Ribeira das Cinco
Extensão da ribeira avaliada	Troço extenso (mais de 150 metros)

Data das ocorrências	2025-08-01
Coordenadas gerais do troço avaliado	
Coordenadas X/M - jusante	472781
Coordenadas Y/P - jusante	4282447
Coordenadas X/M - montante	472640
Coordenadas Y/P - montante	4285441

3. DESCRIÇÃO - Observações e propostas de resolução

ESTADO GERAL DE MANUTENÇÃO E ESCOAMENTO DA RIBEIRA

Não foram detetadas ocorrências

GOVERNO DOS AÇORES | Secretaria Regional do Ambiente e Ação Climática

Registo de ocorrências em ribeiras 2025

Referência	**RERA/2025/241**
Submetida	29-09-2025 00:19 por Pedro DS. Aguiar

1. IDENTIFICAÇÃO

Identificação do serviço e responsáveis pelo relatório da(s) ocorrência(s)

Tipo de registo	Vistoria periódica
Serviço	Serviço de Ambiente e Ação Climática da Terceira

Identificação do(s) observador(es)

Nome	Categoria
Pedro DS. Aguiar	Técnico Superior
José HSM. Teixeira	Encarregado Operacional
José GG. Oliveira	Assistente Operacional
Luís AM. Costa	Assistente Operacional
Márcio EG. Martins	Assistente Operacional
José AG. Rocha	Assistente Operacional
Bruno MS. Bernardo	Assistente Operacional
Nelson O. Pacheco	Assistente Operacional
Herberto NS. Neves	Assistente Operacional

2. LOCALIZAÇÃO

IDENTIFICAÇÃO DO LOCAL

Freguesia	Cinco Ribeiras
Concelho	Angra do Heroísmo
Ilha	Terceira
Mapa	
Nome(s) da ribeira	Ribeira do Mouro
Extensão da ribeira avaliada	Troço extenso (mais de 150 metros)

Data das ocorrências	2025-08-01

Coordenadas gerais do troço avaliado

Coordenadas X/M - jusante	473396
Coordenadas Y/P - jusante	4283449
Coordenadas X/M - montante	473146
Coordenadas Y/P - montante	4284931

3. DESCRIÇÃO - Observações e propostas de resolução

ESTADO GERAL DE MANUTENÇÃO E ESCOAMENTO DA RIBEIRA

Não foram detetadas ocorrências

GOVERNO DOS AÇORES | Secretaria Regional do Ambiente e Ação Climática

Registo de ocorrências em ribeiras 2025

Referência	**RERA/2025/242**
Submetida	29-09-2025 00:24 por Pedro DS. Aguiar

1. IDENTIFICAÇÃO

Identificação do serviço e responsáveis pelo relatório da(s) ocorrência(s)

Tipo de registo	Vistoria periódica
Serviço	Serviço de Ambiente e Ação Climática da Terceira

Identificação do(s) observador(es)

Nome	Categoria
Pedro DS. Aguiar	Técnico Superior
José HSM. Teixeira	Encarregado Operacional
José GG. Oliveira	Assistente Operacional
Luís AM. Costa	Assistente Operacional
Márcio EG. Martins	Assistente Operacional
José AG. Rocha	Assistente Operacional
Bruno MS. Bernardo	Assistente Operacional
Nelson O. Pacheco	Assistente Operacional
Herberto NS. Neves	Assistente Operacional

2. LOCALIZAÇÃO

IDENTIFICAÇÃO DO LOCAL

Freguesia	São Bartolomeu dos Regatos
Concelho	Angra do Heroísmo
Ilha	Terceira
Mapa	ML - Ribeiras Cinco Ribeiras e São Bartolomeu.jpg
Nome(s) da ribeira	Ribeira das Duas
Extensão da ribeira avaliada	Troço extenso (mais de 150 metros)

Data das ocorrências	2025-08-04
Coordenadas gerais do troço avaliado	
Coordenadas X/M - jusante	474221
Coordenadas Y/P - jusante	4281751
Coordenadas X/M - montante	473944
Coordenadas Y/P - montante	4285238

3. DESCRIÇÃO - Observações e propostas de resolução

ESTADO GERAL DE MANUTENÇÃO E ESCOAMENTO DA RIBEIRA

Não foram detetadas ocorrências

GOVERNO DOS AÇORES | Secretaria Regional do Ambiente e Ação Climática

Registo de ocorrências em ribeiras 2025

Referência	**RERA/2025/243**
Submetida	29-09-2025 00:29 por Pedro DS. Aguiar

1. IDENTIFICAÇÃO

Identificação do serviço e responsáveis pelo relatório da(s) ocorrência(s)

Tipo de registo	Vistoria periódica
Serviço	Serviço de Ambiente e Ação Climática da Terceira

Identificação do(s) observador(es)

Nome	Categoria
Pedro DS. Aguiar	Técnico Superior
José HSM. Teixeira	Encarregado Operacional
José GG. Oliveira	Assistente Operacional
Luís AM. Costa	Assistente Operacional
Márcio EG. Martins	Assistente Operacional
José AG. Rocha	Assistente Operacional
Bruno MS. Bernardo	Assistente Operacional
Nelson O. Pacheco	Assistente Operacional
Herberto NS. Neves	Assistente Operacional

2. LOCALIZAÇÃO

IDENTIFICAÇÃO DO LOCAL

Freguesia	São Bartolomeu dos Regatos
Concelho	Angra do Heroísmo
Ilha	Terceira
Mapa	ML - Ribeiras Cinco Ribeiras e São Bartolomeu.jpg
Nome(s) da ribeira	Ribeira Brava (Ladeirinhas)
Extensão da ribeira avaliada	Troço extenso (mais de 150 metros)

Data das ocorrências	2025-08-04
Coordenadas gerais do troço avaliado	
Coordenadas X/M - jusante	474803
Coordenadas Y/P - jusante	4282068
Coordenadas X/M - montante	475468
Coordenadas Y/P - montante	4284659

3. DESCRIÇÃO - Observações e propostas de resolução

ESTADO GERAL DE MANUTENÇÃO E ESCOAMENTO DA RIBEIRA

Não foram detetadas ocorrências

GOVERNO DOS AÇORES | Secretaria Regional do Ambiente e Ação Climática

Registo de ocorrências em ribeiras 2025

Referência	**RERA/2025/244**
Submetida	29-09-2025 00:34 por Pedro DS. Aguiar

1. IDENTIFICAÇÃO

Identificação do serviço e responsáveis pelo relatório da(s) ocorrência(s)

Tipo de registo	Vistoria periódica
Serviço	Serviço de Ambiente e Ação Climática da Terceira

Identificação do(s) observador(es)

Nome	Categoria
Pedro DS. Aguiar	Técnico Superior
José HSM. Teixeira	Encarregado Operacional
José GG. Oliveira	Assistente Operacional
Luís AM. Costa	Assistente Operacional
Márcio EG. Martins	Assistente Operacional
José AG. Rocha	Assistente Operacional
Bruno MS. Bernardo	Assistente Operacional
Nelson O. Pacheco	Assistente Operacional
Herberto NS. Neves	Assistente Operacional

2. LOCALIZAÇÃO

IDENTIFICAÇÃO DO LOCAL

Freguesia	Posto Santo
Concelho	Angra do Heroísmo
Ilha	Terceira
Mapa	ML - Grota do Medo.jpg
Nome(s) da ribeira	Grota do Medo
Extensão da ribeira avaliada	Troço extenso (mais de 150 metros)

Data das ocorrências	2025-08-20
Coordenadas gerais do troço avaliado	
Coordenadas X/M - jusante	480016
Coordenadas Y/P - jusante	4280854
Coordenadas X/M - montante	480312
Coordenadas Y/P - montante	4281909

3. DESCRIÇÃO - Observações e propostas de resolução

ESTADO GERAL DE MANUTENÇÃO E ESCOAMENTO DA RIBEIRA

Não foram detetadas ocorrências

GOVERNO DOS AÇORES | Secretaria Regional do Ambiente e Ação Climática

Registo de ocorrências em ribeiras 2025

Referência	**RERA/2025/245**
Submetida	30-09-2025 16:04 por Pedro DS. Aguiar

1. IDENTIFICAÇÃO
Identificação do serviço e responsáveis pelo relatório da(s) ocorrência(s)

Tipo de registo	Reclamação
Serviço	Serviço de Ambiente e Ação Climática da Terceira

Identificação do(s) observador(es)

Nome	Categoria
Pedro DS. Aguiar	Técnico Superior
Fábio MM. Raposo	Técnico Superior
Ivan EC. Santos	Vigilante da Natureza

2. LOCALIZAÇÃO

IDENTIFICAÇÃO DO LOCAL

Freguesia	Serreta
Concelho	Angra do Heroísmo
Ilha	Terceira
Mapa	ML - Ribeira do Além (Trilho).jpg
Nome(s) da ribeira	Ribeira do Além (Trilho)
Extensão da ribeira avaliada	Troço extenso (mais de 150 metros)
Data das ocorrências	2025-02-21
Coordenadas gerais do troço avaliado	
Coordenadas X/M - jusante	469896
Coordenadas Y/P - jusante	4288811
Coordenadas X/M - montante	470608
Coordenadas Y/P - montante	4288634

3. DESCRIÇÃO - Observações e propostas de resolução

ESTADO GERAL DE MANUTENÇÃO E ESCOAMENTO DA RIBEIRA

Existem ocorrências a relatar

OCORRÊNCIA 1

Coordenadas da ocorrência

Coordenadas X/M	470217
Coordenadas Y/P	4288882
Extensão afetada (metros)	50
Tipo de ocorrência relatada	Derrocada Instabilidade de talude natural Assoreamento/Obstrução
Descrição da ocorrência	Derrocada de talude marginal, causando assoreamento no leito.
Gravidade	Pouco grave - Situação pontual, sem riscos imediatos
Titularidade do(s) terreno(s)	Baldios (DRRFOT)

REGISTO FOTOGRÁFICO









IDENTIFICAÇÃO DAS CAUSAS E POSSÍVEIS SOLUÇÕES

CAUSAS

Descrição das possíveis causas das ocorrências

Erosão hídrica dos taludes marginais por sobrecarga em alguns pontos de acumulação e instabilidade verificada pela frequência de sismicidade sentida nas imediações.

SOLUÇÕES

Tipo de intervenção

Outras

Local a intervir

Margem direita
Leito

Descrição geral das propostas de intervenção

Medida preventiva passaria pela construção a jusante em zona acessível de bacia de retenção de sólidos.

Dimensões

Ação/intervenção	Comprimento (metros)	Largura (m)	Altura (m)	Área (m2)

Prioridade/Urgência

Pouco urgente - Risco menor, sem necessidade de resposta imediata

RESPONSABILIDADES

Tipo de entidade(s) responsável(eis)

Proprietários

Responsáveis pela resolução	DRRFOT

ORÇAMENTO

Existe orçamento para a intervenção?	Não

OCORRÊNCIA 2

Coordenadas da ocorrência

Coordenadas X/M	470132
Coordenadas Y/P	4288730
Extensão afetada (metros)	200
Tipo de ocorrência relatada	Derrocada Instabilidade de talude natural Assoreamento/Obstrução
Descrição da ocorrência	Derrocada de taludes marginais, causando assoreamento no leito e obstrução do mesmo.
Gravidade	Pouco grave - Situação pontual, sem riscos imediatos
Titularidade do(s) terreno(s)	Rede Viária (DRRFOT)

REGISTO FOTOGRÁFICO









IDENTIFICAÇÃO DAS CAUSAS E POSSÍVEIS SOLUÇÕES

CAUSAS

Descrição das possíveis causas das ocorrências

Erosão hídrica dos taludes marginais por sobrecarga em alguns pontos de acumulação e instabilidade verificada pela frequência de sismicidade sentida nas imediações.

SOLUÇÕES

Tipo de intervenção

Outras

Local a intervir

Margem direita
Margem esquerda
Leito

Descrição geral das propostas de intervenção

Monitorizaro estado da evolução da ocorrência a jusante, nomeadamente junto das passagens hidráulicas.
Medida preventiva passaria pela construção a jusante em zona acessível de bacia de retenção de sólidos.

Dimensões

Ação/intervenção	Comprimento (metros)	Largura (m)	Altura (m)	Área (m2)

Prioridade/Urgência

Pouco urgente - Risco menor, sem necessidade de resposta imediata

RESPONSABILIDADES

Tipo de entidade(s) responsável(eis)

Proprietários
Rede viária

Responsáveis pela resolução	DRRFOT e SRAAC

ORÇAMENTO

Existe orçamento para a intervenção?	Não

GOVERNO DOS AÇORES | Secretaria Regional do Ambiente e Ação Climática

Registo de ocorrências em ribeiras 2025

Referência	**RERA/2025/246**
Submetida	02-10-2025 10:24 por Jaime B. Bairos

1. IDENTIFICAÇÃO
Identificação do serviço e responsáveis pelo relatório da(s) ocorrência(s)

Tipo de registo	Vistoria periódica
Serviço	Serviço de Ambiente e Ação Climática de Santa Maria

Identificação do(s) observador(es)

Nome	Categoria
Jaime B. Bairos	Técnico Superior

2. LOCALIZAÇÃO

IDENTIFICAÇÃO DO LOCAL

Freguesia	Santa Bárbara
Concelho	Vila do Porto
Ilha	Santa Maria
Mapa	
Nome(s) da ribeira	Ribeira de Santa Bárbara
Extensão da ribeira avaliada	Ponto (extensão inferior a 30 metros)
Data das ocorrências	2025-09-29
Coordenadas gerais do troço avaliado	
Coordenadas X/M - jusante	
Coordenadas Y/P - jusante	
Coordenadas X/M - montante	
Coordenadas Y/P - montante	

3. DESCRIÇÃO - Observações e propostas de resolução

ESTADO GERAL DE MANUTENÇÃO E ESCOAMENTO DA RIBEIRA

Existem ocorrências a relatar

OCORRÊNCIA 1

Coordenadas da ocorrência

Coordenadas X/M	671885
Coordenadas Y/P	4094897
Extensão afetada (metros)	10
Tipo de ocorrência relatada	Assoreamento/Obstrução
Descrição da ocorrência	Processo de assoreamento na bacia hidrográfica associada ao posto hidrométrico da ribeira de Santa Bárbara, comprometendo a funcionalidade e a confiabilidade operacional do equipamento.
Gravidade	Grave - Pessoas e bens em risco iminente
Titularidade do(s) terreno(s)	SRAAC

REGISTO FOTOGRÁFICO



IDENTIFICAÇÃO DAS CAUSAS E POSSÍVEIS SOLUÇÕES

CAUSAS

Descrição das possíveis causas das ocorrências: Devido às características geométricas e funcionais desta infraestrutura hidráulica, a ocorrência de caudais elevados favorece a deposição e retenção de carga sólida neste trecho do sistema.

SOLUÇÕES

Tipo de intervenção: Desassoreamento

Local a intervir: Margem direita
Margem esquerda
Leito

Descrição geral das propostas de intervenção: Proceder ao desassoreamento mediante o uso de retroescavadora equipada com braço extensível, de forma a garantir o alcance e a remoção eficiente dos sedimentos acumulados.

Dimensões

Ação/intervenção	Comprimento (metros)	Largura (m)	Altura (m)	Área (m2)
Dessassoreamento	10	3	2	30

Prioridade/Urgência: Urgente - Riscos a curto prazo

RESPONSABILIDADES

Tipo de entidade(s) responsável(eis): SRAAC

Responsáveis pela resolução: SRAAC

ORÇAMENTO

Existe orçamento para a intervenção?: Sim

Valor orçamentado: 284.20

Fornecedor: André Oliveira Unip.

Inserir documento (se aplicável): 20250819_ORC_A2025_59_10_638911962654683351.pdf