

## ANEXO II

### RELATÓRIOS SEM OCORRÊNCIAS A REGISTRAR

O presente anexo constitui a listagem dos formulários de avaliação em que não houve ocorrências a registar, com indicação da extensão percorrida.

São apresentados dados das bacias hidrográficas, conforme constantes do Plano de Gestão da Região Hidrográfica Açores.

# ANEXO II - Relatórios sem ocorrências

## Corvo

### VILA DO CORVO

<b>COB1</b> Rib. Entre Cancelas	<b>PGRH-Açores</b> Caudal Ponta de Cheia (m3/s)					Risco Cheia
	5 anos	10 anos	25 anos	50 anos	100	
	1,20	1,80	2,60	3,00	4,00	Moderado
Relatório	Freguesia					Extensão percorrida
RERA/2025/172	Corvo					1069 metros
<b>COB2</b> Rib. do Poço da Água	<b>PGRH-Açores</b> Caudal Ponta de Cheia (m3/s)					Risco Cheia
	5 anos	10 anos	25 anos	50 anos	100	
	1,20	1,80	2,60	3,00	4,00	Moderado
Relatório	Freguesia					Extensão percorrida
RERA/2025/178	Corvo					652 metros
<b>COB3</b> (bacias agregadas)	<b>PGRH-Açores</b> Caudal Ponta de Cheia (m3/s)					Risco Cheia
	5 anos	10 anos	25 anos	50 anos	100	
	1,80	2,60	3,70	4,30	5,70	Moderado
Relatório	Freguesia					Extensão percorrida
RERA/2025/171	Corvo					1247 metros
<b>FAB15</b> Rib. de Flamengos	<b>PGRH-Açores</b> Caudal Ponta de Cheia (m3/s)					Risco Cheia
	5 anos	10 anos	25 anos	50 anos	100	
	44,00	58,20	77,00	91,30	106,00	Moderado
Relatório	Freguesia					Extensão percorrida
RERA/2025/165	Corvo					466 metros
<b>GRB5</b> Grota da Ribeira	<b>PGRH-Açores</b> Caudal Ponta de Cheia (m3/s)					Risco Cheia
	5 anos	10 anos	25 anos	50 anos	100	
	4,20	5,90	8,40	10,40	12,50	Elevado
Relatório	Freguesia					Extensão percorrida
RERA/2025/168	Corvo					196 metros

## Corvo

### VILA DO CORVO


#### MIA50

(bacias agregadas)

PGRH-Açores Caudal Ponta de Cheia (m<sup>3</sup>/s)

5 anos 10 anos 25 anos 50 anos 100

Risco Cheia



Relatório

Freguesia

Extensão percorrida

RERA/2025/169

Corvo

2044 metros

RERA/2025/170

Corvo

1546 metros


#### MIA51

(bacias agregadas)

PGRH-Açores Caudal Ponta de Cheia (m<sup>3</sup>/s)

5 anos 10 anos 25 anos 50 anos 100

Risco Cheia



Relatório

Freguesia

Extensão percorrida

RERA/2025/166

Corvo

544 metros

## Graciosa

### SANTA CRUZ DA GRACIOSA


#### MIA53

(bacias agregadas)

PGRH-Açores Caudal Ponta de Cheia (m<sup>3</sup>/s)

5 anos 10 anos 25 anos 50 anos 100

Risco Cheia



Relatório

Freguesia

Extensão percorrida

RERA/2025/156

Vila da Praia

269 metros


#### MIA54

(bacias agregadas)

PGRH-Açores Caudal Ponta de Cheia (m<sup>3</sup>/s)

5 anos 10 anos 25 anos 50 anos 100

Risco Cheia



Relatório

Freguesia

Extensão percorrida

RERA/2025/154

Vila da Praia

443 metros

#### MIB113

Rib. da Povoação

PGRH-Açores Caudal Ponta de Cheia (m<sup>3</sup>/s)

5 anos 10 anos 25 anos 50 anos 100

Risco Cheia

178,20 222,50 280,10 324,30 368,90

Elevado

Relatório

Freguesia

Extensão percorrida

RERA/2025/157

Vila da Praia

117 metros

## Graciosa

### SANTA CRUZ DA GRACIOSA

MIB115

Rib. Seca

PGRH-Açores Caudal Ponta de Cheia (m<sup>3</sup>/s)

5 anos	10 anos	25 anos	50 anos	100
46,80	58,80	74,50	86,50	98,70

Risco Cheia  
Moderado

Relatório

Freguesia

Extensão percorrida

RERA/2025/153

Vila da Praia

583 metros

## Pico

### MADALENA

PIA35

(bacias agregadas)

PGRH-Açores Caudal Ponta de Cheia (m<sup>3</sup>/s)

5 anos	10 anos	25 anos	50 anos	100

Risco Cheia

Relatório

Freguesia

Extensão percorrida

RERA/2025/009

São Caetano

469 metros

## São Miguel

### LAGOA

MIA98

(bacias agregadas)

PGRH-Açores Caudal Ponta de Cheia (m<sup>3</sup>/s)

5 anos	10 anos	25 anos	50 anos	100

Risco Cheia

Relatório

Freguesia

Extensão percorrida

RERA/2025/140

Vila de Água de Pau

3425 metros

### NORDESTE

MIA50

(bacias agregadas)

PGRH-Açores Caudal Ponta de Cheia (m<sup>3</sup>/s)

5 anos	10 anos	25 anos	50 anos	100

Risco Cheia

Relatório

Freguesia

Extensão percorrida

RERA/2025/064

Achada

916 metros

## São Miguel

### NORDESTE

#### MIB113

Rib. da Povoação

#### PGRH-Açores Caudal Ponta de Cheia (m<sup>3</sup>/s)

5 anos	10 anos	25 anos	50 anos	100
178,20	222,50	280,10	324,30	368,90

Risco Cheia  
Elevado

Relatório

Freguesia

Extensão percorrida

RERA/2025/093

Achada

575 metros

#### FAB8

Ribeirinha

#### PGRH-Açores Caudal Ponta de Cheia (m<sup>3</sup>/s)

5 anos	10 anos	25 anos	50 anos	100
12,20	15,50	19,70	23,00	26,40

Risco Cheia  
Moderado

Relatório

Freguesia

Extensão percorrida

RERA/2025/067

Achadinha

570 metros

#### MIA50

(bacias agregadas)

#### PGRH-Açores Caudal Ponta de Cheia (m<sup>3</sup>/s)

5 anos	10 anos	25 anos	50 anos	100

Risco Cheia

Relatório

Freguesia

Extensão percorrida

RERA/2025/066

Achadinha

1717 metros

#### MIA35

(bacias agregadas)

#### PGRH-Açores Caudal Ponta de Cheia (m<sup>3</sup>/s)

5 anos	10 anos	25 anos	50 anos	100
7,30	9,10	11,60	13,40	15,30

Risco Cheia  
Moderado

Relatório

Freguesia

Extensão percorrida

RERA/2025/057

Algarvia

959 metros

#### MIB2

Grota do Bilhão

#### PGRH-Açores Caudal Ponta de Cheia (m<sup>3</sup>/s)

5 anos	10 anos	25 anos	50 anos	100
5,30	6,60	8,30	9,60	10,90

Risco Cheia  
Reduzido

Relatório

Freguesia

Extensão percorrida

RERA/2025/032

Nordeste

958 metros

#### MIB65

Grota da Cancela

#### PGRH-Açores Caudal Ponta de Cheia (m<sup>3</sup>/s)

5 anos	10 anos	25 anos	50 anos	100
12,80	16,00	20,30	23,60	27,00

Risco Cheia  
Moderado

Relatório

Freguesia

Extensão percorrida

RERA/2025/033

Nordeste

1429 metros

## São Miguel

### NORDESTE

#### MIB17

(nome desconhecido)

#### PGRH-Açores Caudal Ponta de Cheia (m3/s)

5 anos	10 anos	25 anos	50 anos	100
7,70	9,70	12,40	14,40	16,50

Risco Cheia  
Moderado

Relatório

Freguesia

Extensão percorrida

RERA/2025/112

Salga

710 metros

#### MIA33

(bacias agregadas)

#### PGRH-Açores Caudal Ponta de Cheia (m3/s)

5 anos	10 anos	25 anos	50 anos	100
9,40	11,70	14,80	17,10	19,50

Risco Cheia  
Moderado

Relatório

Freguesia

Extensão percorrida

RERA/2025/059

Santana

560 metros

#### MIA34

(bacias agregadas)

#### PGRH-Açores Caudal Ponta de Cheia (m3/s)

5 anos	10 anos	25 anos	50 anos	100

Risco Cheia

Relatório

Freguesia

Extensão percorrida

RERA/2025/058

Santana

447 metros

#### MIA50

(bacias agregadas)

#### PGRH-Açores Caudal Ponta de Cheia (m3/s)

5 anos	10 anos	25 anos	50 anos	100

Risco Cheia

Relatório

Freguesia

Extensão percorrida

RERA/2025/063

Santana

560 metros

### POVOAÇÃO

#### MIB15

Ribeira Grande

#### PGRH-Açores Caudal Ponta de Cheia (m3/s)

5 anos	10 anos	25 anos	50 anos	100
30,90	39,00	50,00	58,50	67,30

Risco Cheia  
Elevado

Relatório

Freguesia

Extensão percorrida

RERA/2025/014

Água Retorta

31 metros

#### FLB2

(bacias agregadas)

#### PGRH-Açores Caudal Ponta de Cheia (m3/s)

5 anos	10 anos	25 anos	50 anos	100
20,50	28,10	38,60	46,80	55,50

Risco Cheia  
Elevado

Relatório

Freguesia

Extensão percorrida

## São Miguel

### POVOAÇÃO

RERA/2025/164 Furnas 1280 metros

#### MIA33

(bacias agregadas)

#### PGRH-Açores Caudal Ponta de Cheia (m<sup>3</sup>/s)

5 anos	10 anos	25 anos	50 anos	100
9,40	11,70	14,80	17,10	19,50

Risco Cheia  
Moderado

Relatório

Freguesia

Extensão percorrida

RERA/2025/060

Furnas

3763 metros

#### MIB30

Grota do João Luís

#### PGRH-Açores Caudal Ponta de Cheia (m<sup>3</sup>/s)

5 anos	10 anos	25 anos	50 anos	100
4,60	5,90	7,60	8,90	10,30

Risco Cheia  
Reduzido

Relatório

Freguesia

Extensão percorrida

RERA/2025/152

Povoação

693 metros

#### PIA30

(bacias agregadas)

#### PGRH-Açores Caudal Ponta de Cheia (m<sup>3</sup>/s)

5 anos	10 anos	25 anos	50 anos	100

Risco Cheia

Relatório

Freguesia

Extensão percorrida

RERA/2025/021

Remédios

70 metros

#### COB8

Rib. das Picadas

#### PGRH-Açores Caudal Ponta de Cheia (m<sup>3</sup>/s)

5 anos	10 anos	25 anos	50 anos	100
1,30	2,00	2,90	3,30	4,40

Risco Cheia  
Moderado

Relatório

Freguesia

Extensão percorrida

RERA/2025/176

Ribeira Quente

5305 metros

### RIBEIRA GRANDE

#### MIA52

(bacias agregadas)

#### PGRH-Açores Caudal Ponta de Cheia (m<sup>3</sup>/s)

5 anos	10 anos	25 anos	50 anos	100

Risco Cheia

Relatório

Freguesia

Extensão percorrida

RERA/2025/096

Fenais da Ajuda

1372 metros

## São Miguel


### RIBEIRA GRANDE

**PIA19**

(bacias agregadas)

PGRH-Açores Caudal Ponta de Cheia (m<sup>3</sup>/s)

5 anos 10 anos 25 anos 50 anos 100



Risco Cheia

Relatório

Freguesia

Extensão percorrida

RERA/2025/012

Matriz (Ribeira Grande)

77 metros

**FAB12**

(bacias agregadas)

PGRH-Açores Caudal Ponta de Cheia (m<sup>3</sup>/s)

5 anos 10 anos 25 anos 50 anos 100



Risco Cheia

Moderado

Relatório

Freguesia

Extensão percorrida

RERA/2025/131

Porto Formoso

570 metros

**FLB24**

(bacias agregadas)

PGRH-Açores Caudal Ponta de Cheia (m<sup>3</sup>/s)

5 anos 10 anos 25 anos 50 anos 100



Risco Cheia

Moderado

Relatório

Freguesia

Extensão percorrida

RERA/2025/130

Porto Formoso

654 metros

**MIA40**

(bacias agregadas)

PGRH-Açores Caudal Ponta de Cheia (m<sup>3</sup>/s)

5 anos 10 anos 25 anos 50 anos 100



Risco Cheia

Relatório

Freguesia

Extensão percorrida

RERA/2025/041

São Brás

1485 metros


### VILA FRANCA DO CAMPO

**COA7**

(bacias agregadas)

PGRH-Açores Caudal Ponta de Cheia (m<sup>3</sup>/s)

5 anos 10 anos 25 anos 50 anos 100



Risco Cheia

Relatório

Freguesia

Extensão percorrida

RERA/2025/177

Ponta Garça


410 metros

**GRA12**

(bacias agregadas)

PGRH-Açores Caudal Ponta de Cheia (m<sup>3</sup>/s)

5 anos 10 anos 25 anos 50 anos 100



Risco Cheia

Relatório

Freguesia

Extensão percorrida

## São Miguel

### VILA FRANCA DO CAMPO

RERA/2025/162	Ponta Garça	184 metros
RERA/2025/161	Ponta Garça	321 metros

#### MIB113

Rib. da Povoação

PGRH-Açores Caudal Ponta de Cheia (m3/s)						Risco Cheia
5 anos	10 anos	25 anos	50 anos	100		
178,20	222,50	280,10	324,30	368,90	Elevado	

Relatório	Freguesia	Extensão percorrida
RERA/2025/091	Ponta Garça	1738 metros
RERA/2025/092	Ponta Garça	949 metros

#### MIB7

Grota da Sardinha/Lugar

PGRH-Açores Caudal Ponta de Cheia (m3/s)						Risco Cheia
5 anos	10 anos	25 anos	50 anos	100		
12,20	15,10	18,80	21,70	24,70	Reduzido	

Relatório	Freguesia	Extensão percorrida
RERA/2025/133	Ponta Garça	500 metros

#### MIB77

Ribeira Chã

PGRH-Açores Caudal Ponta de Cheia (m3/s)						Risco Cheia
5 anos	10 anos	25 anos	50 anos	100		
20,60	26,00	33,20	38,70	44,40	Moderado	

Relatório	Freguesia	Extensão percorrida
RERA/2025/151	Ponta Garça	387 metros

#### MIB2

Grota do Bilhão

PGRH-Açores Caudal Ponta de Cheia (m3/s)						Risco Cheia
5 anos	10 anos	25 anos	50 anos	100		
5,30	6,60	8,30	9,60	10,90	Reduzido	

Relatório	Freguesia	Extensão percorrida
RERA/2025/031	Ribeira das Tainhas	540 metros

#### PIA18

(bacias agregadas)

PGRH-Açores Caudal Ponta de Cheia (m3/s)						Risco Cheia
5 anos	10 anos	25 anos	50 anos	100		

Relatório	Freguesia	Extensão percorrida
RERA/2025/150	Ribeira das Tainhas	561 metros

## Terceira

### ANGRA DO HEROÍSMO

## Terceira

### ANGRA DO HEROÍSMO


#### TEA10

(bacias agregadas)

PGRH-Açores Caudal Ponta de Cheia (m<sup>3</sup>/s)

5 anos 10 anos 25 anos 50 anos 100

Risco Cheia



Relatório

Freguesia

Extensão percorrida

RERA/2025/220

Altares

1668 metros


#### TEA11

(bacias agregadas)

PGRH-Açores Caudal Ponta de Cheia (m<sup>3</sup>/s)

5 anos 10 anos 25 anos 50 anos 100

Risco Cheia



Relatório

Freguesia

Extensão percorrida

RERA/2025/217

Altares

2393 metros

#### TEB25

Rib. das Pedras

PGRH-Açores Caudal Ponta de Cheia (m<sup>3</sup>/s)

5 anos 10 anos 25 anos 50 anos 100

Risco Cheia

26,10 35,70 48,80 58,90 69,30

Reduzido

Relatório

Freguesia

Extensão percorrida

RERA/2025/216

Altares

1281 metros


#### TEA29

(bacias agregadas)

PGRH-Açores Caudal Ponta de Cheia (m<sup>3</sup>/s)

5 anos 10 anos 25 anos 50 anos 100

Risco Cheia



Relatório

Freguesia

Extensão percorrida

RERA/2025/239

Cinco Ribeiras

3618 metros

#### TEB22

Ribeira das Nove

PGRH-Açores Caudal Ponta de Cheia (m<sup>3</sup>/s)

5 anos 10 anos 25 anos 50 anos 100

Risco Cheia

14,00 18,60 24,90 29,70 35,00

Moderado

Relatório

Freguesia

Extensão percorrida

RERA/2025/240

Cinco Ribeiras

3223 metros

RERA/2025/241

Cinco Ribeiras

1662 metros

#### TEA3

(bacias agregadas)

PGRH-Açores Caudal Ponta de Cheia (m<sup>3</sup>/s)

5 anos 10 anos 25 anos 50 anos 100

Risco Cheia



Relatório

Freguesia

Extensão percorrida

RERA/2025/228

Doze Ribeiras

720 metros

## Terceira

### ANGRA DO HEROÍSMO

#### TEB26

Rib. do Veiga

#### PGRH-Açores Caudal Ponta de Cheia (m<sup>3</sup>/s)

5 anos	10 anos	25 anos	50 anos	100
10,80	14,40	19,40	23,30	27,40

Risco Cheia  
Moderado

Relatório

Freguesia

Extensão percorrida

RERA/2025/231

Doze Ribeiras

826 metros

#### TEB33

Rib. do Borges

#### PGRH-Açores Caudal Ponta de Cheia (m<sup>3</sup>/s)

5 anos	10 anos	25 anos	50 anos	100
5,20	7,00	9,30	11,20	13,10

Risco Cheia  
Moderado

Relatório

Freguesia

Extensão percorrida

RERA/2025/230

Doze Ribeiras

426 metros

#### GRB6

(bacias agregadas)

#### PGRH-Açores Caudal Ponta de Cheia (m<sup>3</sup>/s)

5 anos	10 anos	25 anos	50 anos	100
2,20	3,20	4,60	5,80	7,10

Risco Cheia  
Moderado

Relatório

Freguesia

Extensão percorrida

RERA/2025/189

Porto Judeu

3116 metros

#### MAB11

Rib. de S. Francisco

#### PGRH-Açores Caudal Ponta de Cheia (m<sup>3</sup>/s)

5 anos	10 anos	25 anos	50 anos	100
18,60	23,30	29,60	34,50	39,60

Risco Cheia  
Reduzido

Relatório

Freguesia

Extensão percorrida

RERA/2025/190

Porto Judeu

2694 metros

#### TEA28

(bacias agregadas)

#### PGRH-Açores Caudal Ponta de Cheia (m<sup>3</sup>/s)

5 anos	10 anos	25 anos	50 anos	100

Risco Cheia

Relatório

Freguesia

Extensão percorrida

RERA/2025/244

Posto Santo

1199 metros

#### TEB23

Rib. do Pamplona

#### PGRH-Açores Caudal Ponta de Cheia (m<sup>3</sup>/s)

5 anos	10 anos	25 anos	50 anos	100
20,10	26,50	35,30	42,10	49,20

Risco Cheia  
Reduzido

Relatório

Freguesia

Extensão percorrida

RERA/2025/221

Raminho

1054 metros

## Terceira

### ANGRA DO HEROÍSMO

#### TEB24

Rib. da Lapa

#### PGRH-Açores Caudal Ponta de Cheia (m<sup>3</sup>/s)

5 anos	10 anos	25 anos	50 anos	100
24,00	31,60	41,90	49,80	58,10

Risco Cheia  
Reduzido

Relatório

Freguesia

Extensão percorrida

RERA/2025/223

Raminho

855 metros

RERA/2025/222

Raminho

876 metros

RERA/2025/224

Raminho

422 metros

#### COA6

(bacias agregadas)

#### PGRH-Açores Caudal Ponta de Cheia (m<sup>3</sup>/s)

5 anos	10 anos	25 anos	50 anos	100
2,10	3,10	4,70	5,70	7,50

Risco Cheia  
Moderado

Relatório

Freguesia

Extensão percorrida

RERA/2025/185

Ribeirinha

3204 metros

#### FAB15

Rib. de Flamengos

#### PGRH-Açores Caudal Ponta de Cheia (m<sup>3</sup>/s)

5 anos	10 anos	25 anos	50 anos	100
44,00	58,20	77,00	91,30	106,00

Risco Cheia  
Moderado

Relatório

Freguesia

Extensão percorrida

RERA/2025/186

Ribeirinha

1257 metros

#### FLB34

Rib. Grande

#### PGRH-Açores Caudal Ponta de Cheia (m<sup>3</sup>/s)

5 anos	10 anos	25 anos	50 anos	100
30,60	41,70	56,90	68,70	81,30

Risco Cheia  
Elevado

Relatório

Freguesia

Extensão percorrida

RERA/2025/188

Ribeirinha

1216 metros

#### PIA35

(bacias agregadas)

#### PGRH-Açores Caudal Ponta de Cheia (m<sup>3</sup>/s)

5 anos	10 anos	25 anos	50 anos	100

Risco Cheia

Relatório

Freguesia

Extensão percorrida

RERA/2025/187

Ribeirinha

1876 metros

#### TEB11

Rib. do Gato

#### PGRH-Açores Caudal Ponta de Cheia (m<sup>3</sup>/s)

5 anos	10 anos	25 anos	50 anos	100
6,70	9,00	12,20	14,60	17,20

Risco Cheia  
Moderado

Relatório

Freguesia

Extensão percorrida

## Terceira

### ANGRA DO HEROÍSMO

RERA/2025/232 Santa Bárbara 582 metros

#### TEB12

Rib. das Catorze

#### PGRH-Açores Caudal Ponta de Cheia (m3/s)

5 anos	10 anos	25 anos	50 anos	100
6,10	8,20	11,10	13,30	15,70

Risco Cheia  
Moderado

Relatório

Freguesia

Extensão percorrida

RERA/2025/234

Santa Bárbara

562 metros

#### TEB13

Rib. de Além

#### PGRH-Açores Caudal Ponta de Cheia (m3/s)

5 anos	10 anos	25 anos	50 anos	100
5,50	7,30	9,80	11,80	13,90

Risco Cheia  
Moderado

Relatório

Freguesia

Extensão percorrida

RERA/2025/233

Santa Bárbara

1356 metros

#### TEB14

Rib. das Doze

#### PGRH-Açores Caudal Ponta de Cheia (m3/s)

5 anos	10 anos	25 anos	50 anos	100
11,10	14,80	19,80	23,80	28,10

Risco Cheia  
Reduzido

Relatório

Freguesia

Extensão percorrida

RERA/2025/236

Santa Bárbara

813 metros

RERA/2025/237

Santa Bárbara

1157 metros

RERA/2025/238

Santa Bárbara

964 metros

#### TEB35

Ribeirinha

#### PGRH-Açores Caudal Ponta de Cheia (m3/s)

5 anos	10 anos	25 anos	50 anos	100
2,20	3,00	4,00	4,80	5,60

Risco Cheia  
Reduzido

Relatório

Freguesia

Extensão percorrida

RERA/2025/235

Santa Bárbara

821 metros

#### TEB22

Ribeira das Nove

#### PGRH-Açores Caudal Ponta de Cheia (m3/s)

5 anos	10 anos	25 anos	50 anos	100
14,00	18,60	24,90	29,70	35,00

Risco Cheia  
Moderado

Relatório

Freguesia

Extensão percorrida

RERA/2025/242

São Bartolomeu dos Regatos

3879 metros

RERA/2025/243

São Bartolomeu dos Regatos

2978 metros

## Terceira

### ANGRA DO HEROÍSMO

#### MIB94

Rib. da Grancha

#### PGRH-Açores Caudal Ponta de Cheia (m<sup>3</sup>/s)

5 anos	10 anos	25 anos	50 anos	100
27,30	34,30	43,60	50,70	57,90

Risco Cheia  
Moderado

Relatório

Freguesia

Extensão percorrida

RERA/2025/184

São Bento (Angra do Heroísmo)

4523 metros

#### TEB1

Rib. de S. Roque

#### PGRH-Açores Caudal Ponta de Cheia (m<sup>3</sup>/s)

5 anos	10 anos	25 anos	50 anos	100
17,80	23,70	31,60	37,80	44,20

Risco Cheia  
Reduzido

Relatório

Freguesia

Extensão percorrida

RERA/2025/226

Serreta

684 metros

RERA/2025/225

Serreta

398 metros

#### TEB32

Grota dos Calrinhos

#### PGRH-Açores Caudal Ponta de Cheia (m<sup>3</sup>/s)

5 anos	10 anos	25 anos	50 anos	100
25,50	33,80	45,10	53,90	63,30

Risco Cheia  
Moderado

Relatório

Freguesia

Extensão percorrida

RERA/2025/191

Vila de São Sebastião

3104 metros

### PRAIA DA VITÓRIA

#### TEB10

Rib. Belo Jardim

#### PGRH-Açores Caudal Ponta de Cheia (m<sup>3</sup>/s)

5 anos	10 anos	25 anos	50 anos	100
7,00	9,20	12,40	14,80	17,40

Risco Cheia  
Reduzido

Relatório

Freguesia

Extensão percorrida

RERA/2025/207

Aqualva

1261 metros

RERA/2025/208

Aqualva

979 metros

#### TEB29

Rib. de Sto. Antão

#### PGRH-Açores Caudal Ponta de Cheia (m<sup>3</sup>/s)

5 anos	10 anos	25 anos	50 anos	100
11,80	16,30	22,40	27,20	32,20

Risco Cheia  
Moderado

Relatório

Freguesia

Extensão percorrida

RERA/2025/206

Aqualva

3870 metros

## Terceira

### PRAIA DA VITÓRIA

#### TEB25

Rib. das Pedras

PGRH-Açores Caudal Ponta de Cheia (m<sup>3</sup>/s)

5 anos	10 anos	25 anos	50 anos	100
26,10	35,70	48,80	58,90	69,30

Risco Cheia  
Reduzido

Relatório

Freguesia

Extensão percorrida

RERA/2025/214

Biscoitos

3731 metros

#### TEA20

Grota do Tapete

PGRH-Açores Caudal Ponta de Cheia (m<sup>3</sup>/s)

5 anos	10 anos	25 anos	50 anos	100

Risco Cheia

Relatório

Freguesia

Extensão percorrida

RERA/2025/197

Cabo da Praia

2850 metros

#### TEA22

(bacias agregadas)

PGRH-Açores Caudal Ponta de Cheia (m<sup>3</sup>/s)

5 anos	10 anos	25 anos	50 anos	100

Risco Cheia

Relatório

Freguesia

Extensão percorrida

RERA/2025/193

Fonte do Bastardo

1916 metros

RERA/2025/194

Fonte do Bastardo

1788 metros

#### TEB30

Rib. Sta. Catarina

PGRH-Açores Caudal Ponta de Cheia (m<sup>3</sup>/s)

5 anos	10 anos	25 anos	50 anos	100
9,40	12,50	16,70	20,00	23,50

Risco Cheia  
Moderado

Relatório

Freguesia

Extensão percorrida

RERA/2025/204

Fontinhas

3061 metros

RERA/2025/203

Fontinhas

1429 metros

#### TEB17

Rib. dos Pães

PGRH-Açores Caudal Ponta de Cheia (m<sup>3</sup>/s)

5 anos	10 anos	25 anos	50 anos	100
23,90	32,40	43,90	52,70	61,80

Risco Cheia  
Reduzido

Relatório

Freguesia

Extensão percorrida

RERA/2025/211

Quatro Ribeiras

1519 metros

RERA/2025/210

Quatro Ribeiras

1761 metros

## Terceira

### PRAIA DA VITÓRIA

#### TEB25

Rib. das Pedras

#### PGRH-Açores Caudal Ponta de Cheia (m3/s)

5 anos	10 anos	25 anos	50 anos	100
26,10	35,70	48,80	58,90	69,30

Risco Cheia  
Reduzido

Relatório

Freguesia

Extensão percorrida

RERA/2025/213

Quatro Ribeiras

1718 metros

#### TEB8

Rib. da Areia

#### PGRH-Açores Caudal Ponta de Cheia (m3/s)

5 anos	10 anos	25 anos	50 anos	100
36,50	49,10	66,00	78,90	92,20

Risco Cheia  
Reduzido

Relatório

Freguesia

Extensão percorrida

RERA/2025/212

Quatro Ribeiras

862 metros

#### TEA18

(bacias agregadas)

#### PGRH-Açores Caudal Ponta de Cheia (m3/s)

5 anos	10 anos	25 anos	50 anos	100

Risco Cheia

Relatório

Freguesia

Extensão percorrida

RERA/2025/200

Santa Cruz (Praia da Vitória)

3327 metros

#### TEA19

(bacias agregadas)

#### PGRH-Açores Caudal Ponta de Cheia (m3/s)

5 anos	10 anos	25 anos	50 anos	100

Risco Cheia

Relatório

Freguesia

Extensão percorrida

RERA/2025/199

Santa Cruz (Praia da Vitória)

1844 metros

#### TEB19

Rib. do Testo

#### PGRH-Açores Caudal Ponta de Cheia (m3/s)

5 anos	10 anos	25 anos	50 anos	100
17,90	23,50	31,00	36,90	43,00

Risco Cheia  
Reduzido

Relatório

Freguesia

Extensão percorrida

RERA/2025/198

Santa Cruz (Praia da Vitória)

1237 metros

#### TEB30

Rib. Sta. Catarina

#### PGRH-Açores Caudal Ponta de Cheia (m3/s)

5 anos	10 anos	25 anos	50 anos	100
9,40	12,50	16,70	20,00	23,50

Risco Cheia  
Moderado

Relatório

Freguesia

Extensão percorrida

RERA/2025/201

Santa Cruz (Praia da Vitória)

3077 metros

## Terceira

### PRAIA DA VITÓRIA

TEB29

Rib. de Sto. Antão

PGRH-Açores Caudal Ponta de Cheia (m<sup>3</sup>/s)

5 anos 10 anos 25 anos 50 anos 100

11,80 16,30 22,40 27,20 32,20

Risco Cheia

Moderado

Relatório

Freguesia

Extensão percorrida

RERA/2025/205

São Brás

6113 metros

TEB29

Rib. de Sto. Antão

PGRH-Açores Caudal Ponta de Cheia (m<sup>3</sup>/s)

5 anos 10 anos 25 anos 50 anos 100

11,80 16,30 22,40 27,20 32,20

Risco Cheia

Moderado

Relatório

Freguesia

Extensão percorrida

RERA/2025/209

Vila Nova

1603 metros