

ANEXO I

Ocorrências

O presente anexo constitui a listagem dos formulários com ocorrências, ordenados por bacia hidrográfica e freguesia, com indicação da prioridade de intervenção e tipos de entidades responsáveis pela resolução.

São apresentados dados das bacias hidrográficas, conforme constantes do Plano de Gestão da Região Hidrográfica Açores.

ANEXO I - Relatórios com ocorrências

Faial

HORTA

FAB10

Rib. da Praia

PGRH-Açores Caudal Ponta de Cheia (m3/s)

5 anos	10 anos	25 anos	50 anos	100
18,50	23,00	28,90	33,40	38,00

Risco Cheia
Moderado

Relatório	Freguesia	Gravidade	Prioridade	Responsabilidade
RERA/2025/022	Castelo Branco	Grave	Urgente	SRAAC

MIB109

Rib. de João de Herodes

PGRH-Açores Caudal Ponta de Cheia (m3/s)

5 anos	10 anos	25 anos	50 anos	100
20,30	25,30	32,00	37,10	42,20

Risco Cheia
Moderado

Relatório	Freguesia	Gravidade	Prioridade	Responsabilidade
RERA/2025/049	Castelo Branco	Médio	Médio	SRAAC

COB3

(bacias agregadas)

PGRH-Açores Caudal Ponta de Cheia (m3/s)

5 anos	10 anos	25 anos	50 anos	100
1,80	2,60	3,70	4,30	5,70

Risco Cheia
Moderado

Relatório	Freguesia	Gravidade	Prioridade	Responsabilidade
RERA/2025/179	Conceição (Horta)	Médio	Médio	(não atribuído)

GRB8

(nome desconhecido)

PGRH-Açores Caudal Ponta de Cheia (m3/s)

5 anos	10 anos	25 anos	50 anos	100
1,10	1,50	2,20	2,70	3,30

Risco Cheia
Reduzido

Relatório	Freguesia	Gravidade	Prioridade	Responsabilidade
RERA/2025/160	Conceição (Horta)	Grave	Muito Urgente	Município

MIB63

Grota da Giesta

PGRH-Açores Caudal Ponta de Cheia (m3/s)

5 anos	10 anos	25 anos	50 anos	100
14,00	17,50	22,10	25,70	29,20

Risco Cheia
Moderado

Relatório	Freguesia	Gravidade	Prioridade	Responsabilidade
RERA/2025/042	Conceição (Horta)	Médio	Médio	Município

Faial

HORTA

MIA111

(bacias agregadas)

PGRH-Açores Caudal Ponta de Cheia (m³/s)

5 anos	10 anos	25 anos	50 anos	100	Risco Cheia
5,00	6,20	7,80	9,10	10,40	Moderado

Relatório	Freguesia	Gravidade	Prioridade	Responsabilidade
RERA/2025/126	Feteira	Grave	Urgente	Proprietário(s)

FAB10

Rib. da Praia

PGRH-Açores Caudal Ponta de Cheia (m³/s)

5 anos	10 anos	25 anos	50 anos	100	Risco Cheia
18,50	23,00	28,90	33,40	38,00	Moderado

Relatório	Freguesia	Gravidade	Prioridade	Responsabilidade
RERA/2025/023	Praia do Almoxarife	Médio	Médio	SRAAC

MIB113

Rib. da Povoação

PGRH-Açores Caudal Ponta de Cheia (m³/s)

5 anos	10 anos	25 anos	50 anos	100	Risco Cheia
178,20	222,50	280,10	324,30	368,90	Elevado

Relatório	Freguesia	Gravidade	Prioridade	Responsabilidade
RERA/2025/024	Praia do Almoxarife	Médio	Médio	SRAAC

MIA50

(bacias agregadas)

PGRH-Açores Caudal Ponta de Cheia (m³/s)

5 anos	10 anos	25 anos	50 anos	100	Risco Cheia

Relatório	Freguesia	Gravidade	Prioridade	Responsabilidade
RERA/2025/052	Ribeirinha	Médio	Médio	SRAAC

MIB110

Ribeira da Achada

PGRH-Açores Caudal Ponta de Cheia (m³/s)

5 anos	10 anos	25 anos	50 anos	100	Risco Cheia
24,60	30,70	38,70	44,90	51,10	Moderado

Relatório	Freguesia	Gravidade	Prioridade	Responsabilidade
RERA/2025/062	Ribeirinha	Médio	Médio	SRAAC
RERA/2025/068	Ribeirinha	Médio	Médio	SRAAC

Faial

HORTA

MIB61

Rib. de Sto. António

PGRH-Açores Caudal Ponta de Cheia (m³/s)

5 anos	10 anos	25 anos	50 anos	100
42,70	53,40	67,50	78,30	89,30

Risco Cheia
Elevado

Relatório	Freguesia	Gravidade	Prioridade	Responsabilidade
RERA/2025/051	Ribeirinha	Médio	Médio	SRAAC

Flores

LAJES DAS FLORES

PIA19

(bacias agregadas)

PGRH-Açores Caudal Ponta de Cheia (m³/s)

5 anos	10 anos	25 anos	50 anos	100

Risco Cheia

Relatório	Freguesia	Gravidade	Prioridade	Responsabilidade
RERA/2025/181	Fajãzinha	Grave	Urgente	Proprietário(s), Rede Viária, SRAAC

MIB92

Ribeira Mato da Cruz

PGRH-Açores Caudal Ponta de Cheia (m³/s)

5 anos	10 anos	25 anos	50 anos	100
34,10	42,70	54,00	62,60	71,40

Risco Cheia
Elevado

Relatório	Freguesia	Gravidade	Prioridade	Responsabilidade
RERA/2025/104	Fazenda	Grave	Médio	Proprietário(s), Município e Rede Viária
RERA/2025/104	Fazenda	Médio	Médio	Proprietário(s) e Município

GRB7

Grota da Lombada

PGRH-Açores Caudal Ponta de Cheia (m³/s)

5 anos	10 anos	25 anos	50 anos	100
1,50	2,10	3,00	3,70	4,50

Risco Cheia
Moderado

Relatório	Freguesia	Gravidade	Prioridade	Responsabilidade
RERA/2025/159	Lajes das Flores	Médio	Médio	Proprietário(s) e Município

Flores

SANTA CRUZ DAS FLORES

FLB1		PGRH-Açores Caudal Ponta de Cheia (m ³ /s)					
Rib. Badanela		5 anos	10 anos	25 anos	50 anos	100	Risco Cheia
		26,40	36,00	49,20	59,60	70,50	Moderado
Relatório	Freguesia	Gravidade		Prioridade		Responsabilidade	
RERA/2025/006	Santa Cruz	Médio		Médio		SRAAC	

MIB13		PGRH-Açores Caudal Ponta de Cheia (m ³ /s)					
Grot. do Morro		5 anos	10 anos	25 anos	50 anos	100	Risco Cheia
		6,60	8,20	10,30	11,90	10,50	Reduzido
Relatório	Freguesia	Gravidade		Prioridade		Responsabilidade	
RERA/2025/125	Santa Cruz	Médio		Médio		Proprietário(s) e SRAAC	

Graciosa

SANTA CRUZ DA GRACIOSA

GRB5		PGRH-Açores Caudal Ponta de Cheia (m ³ /s)					
Grot. da Ribeira		5 anos	10 anos	25 anos	50 anos	100	Risco Cheia
		4,20	5,90	8,40	10,40	12,50	Elevado
Relatório	Freguesia	Gravidade		Prioridade		Responsabilidade	
RERA/2025/173	Luz	Pouco grave		Pouco urgente		Proprietário(s)	
RERA/2025/173	Luz	Médio		Médio		Proprietário(s)	
RERA/2025/173	Luz	Médio		Médio		(não atribuído)	

GRB7		PGRH-Açores Caudal Ponta de Cheia (m ³ /s)					
Grot. da Lombada		5 anos	10 anos	25 anos	50 anos	100	Risco Cheia
		1,50	2,10	3,00	3,70	4,50	Moderado
Relatório	Freguesia	Gravidade		Prioridade		Responsabilidade	
RERA/2025/163	Luz	Pouco grave		Pouco urgente		Proprietário(s)	

Graciosa


SANTA CRUZ DA GRACIOSA

MIA50


(bacias agregadas)

PGRH-Açores Caudal Ponta de Cheia (m³/s)

5 anos 10 anos 25 anos 50 anos 100



Risco Cheia




Relatório	Freguesia	Gravidade	Prioridade	Responsabilidade
RERA/2025/183	Luz	Médio	Médio	(não atribuído)
RERA/2025/183	Luz	Pouco grave	Pouco urgente	Rede Viária

GRA12


(bacias agregadas)

PGRH-Açores Caudal Ponta de Cheia (m³/s)

5 anos 10 anos 25 anos 50 anos 100



Risco Cheia




Relatório	Freguesia	Gravidade	Prioridade	Responsabilidade
RERA/2025/158	Vila da Praia	Pouco grave	Pouco urgente	Proprietário(s)

MIA54

(bacias agregadas)

PGRH-Açores Caudal Ponta de Cheia (m³/s)

5 anos 10 anos 25 anos 50 anos 100



Risco Cheia



Relatório	Freguesia	Gravidade	Prioridade	Responsabilidade
RERA/2025/155	Vila da Praia	Médio	Médio	Município

Pico

LAJES DO PICO

MIB22

(nome desconhecido)

PGRH-Açores Caudal Ponta de Cheia (m³/s)

5 anos 10 anos 25 anos 50 anos 100

27,40 34,40 43,70 50,90 58,20

Risco Cheia

Moderado

Relatório	Freguesia	Gravidade	Prioridade	Responsabilidade
RERA/2025/015	Lajes do Pico	Grave	Urgente	SRAAC
RERA/2025/015	Lajes do Pico	Grave	Urgente	SRAAC

Pico

LAJES DO PICO

MIB102

Rib. da Faleira

PGRH-Açores Caudal Ponta de Cheia (m³/s)

5 anos	10 anos	25 anos	50 anos	100
23,00	28,80	36,40	42,10	48,00

Risco Cheia
Moderado

Relatório	Freguesia	Gravidade	Prioridade	Responsabilidade
RERA/2025/129	Ribeiras	Grave	Urgente	Rede Viária
RERA/2025/129	Ribeiras	Médio	Médio	Rede Viária

MIB64

Rib. do Araiado

PGRH-Açores Caudal Ponta de Cheia (m³/s)

5 anos	10 anos	25 anos	50 anos	100
23,60	29,50	37,30	43,20	49,20

Risco Cheia
Moderado

Relatório	Freguesia	Gravidade	Prioridade	Responsabilidade
RERA/2025/043	Ribeiras	Muito Grave	Muito Urgente	(não atribuído)
RERA/2025/043	Ribeiras	Muito Grave	Muito Urgente	SRAAC

PIB11

Rib. da Borda do Mistério

PGRH-Açores Caudal Ponta de Cheia (m³/s)

5 anos	10 anos	25 anos	50 anos	100
27,30	35,20	45,80	53,80	62,20

Risco Cheia
Moderado

Relatório	Freguesia	Gravidade	Prioridade	Responsabilidade
RERA/2025/003	São João	Grave	Urgente	SRAAC
RERA/2025/004	São João	Grave	Urgente	(não atribuído)
RERA/2025/003	São João	Grave	Urgente	SRAAC

MADALENA

COB4

Rib. da Lapa

PGRH-Açores Caudal Ponta de Cheia (m³/s)

5 anos	10 anos	25 anos	50 anos	100
2,70	3,90	5,60	6,40	8,40

Risco Cheia
Reduzido

Relatório	Freguesia	Gravidade	Prioridade	Responsabilidade
RERA/2025/175	São Caetano	Médio	Médio	SRAAC

Pico


MADALENA

FAA4


(bacias agregadas)

PGRH-Açores Caudal Ponta de Cheia (m³/s)

5 anos 10 anos 25 anos 50 anos 100



Risco Cheia



Relatório	Freguesia	Gravidade	Prioridade	Responsabilidade
RERA/2025/011	São Caetano	Grave	Urgente	SRAAC

MIB24

Rib. da Mãe de Água

PGRH-Açores Caudal Ponta de Cheia (m³/s)

5 anos 10 anos 25 anos 50 anos 100



Risco Cheia



Relatório	Freguesia	Gravidade	Prioridade	Responsabilidade
RERA/2025/174	São Caetano	Grave	Muito Urgente	SRAAC
RERA/2025/174	São Caetano	Médio	Médio	SRAAC

MIB28

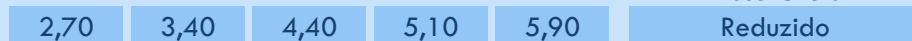
Grota das Pedras

PGRH-Açores Caudal Ponta de Cheia (m³/s)

5 anos 10 anos 25 anos 50 anos 100



Risco Cheia



Relatório	Freguesia	Gravidade	Prioridade	Responsabilidade
RERA/2025/145	São Caetano	Muito Grave	Muito Urgente	SRAAC

PIA35

(bacias agregadas)

PGRH-Açores Caudal Ponta de Cheia (m³/s)

5 anos 10 anos 25 anos 50 anos 100



Risco Cheia



Relatório	Freguesia	Gravidade	Prioridade	Responsabilidade
RERA/2025/180	São Caetano	Médio	Médio	SRAAC
RERA/2025/010	São Caetano	Grave	Urgente	SRAAC


SÃO ROQUE DO PICO

PIA29


(bacias agregadas)

PGRH-Açores Caudal Ponta de Cheia (m³/s)

5 anos 10 anos 25 anos 50 anos 100



Risco Cheia



Relatório	Freguesia	Gravidade	Prioridade	Responsabilidade
RERA/2025/020	Prainha	Grave	Urgente	SRAAC

Pico

SÃO ROQUE DO PICO

PIB16

(nome desconhecido)

PGRH-Açores Caudal Ponta de Cheia (m³/s)

5 anos	10 anos	25 anos	50 anos	100
3,30	4,30	5,70	6,80	7,90

Risco Cheia
Moderado

Relatório	Freguesia	Gravidade	Prioridade	Responsabilidade
RERA/2025/019	Santo Amaro	Médio	Médio	SRAAC
RERA/2025/019	Santo Amaro	Médio	Médio	SRAAC

PIB2

Rib. do Carvalhal

PGRH-Açores Caudal Ponta de Cheia (m³/s)

5 anos	10 anos	25 anos	50 anos	100
25,80	33,60	44,00	52,00	60,40

Risco Cheia
Moderado

Relatório	Freguesia	Gravidade	Prioridade	Responsabilidade
RERA/2025/016	São Roque do Pico	Médio	Médio	SRAAC

PIB6

Rib. de Dentro

PGRH-Açores Caudal Ponta de Cheia (m³/s)

5 anos	10 anos	25 anos	50 anos	100
39,50	51,50	67,80	80,40	93,60

Risco Cheia
Moderado

Relatório	Freguesia	Gravidade	Prioridade	Responsabilidade
RERA/2025/002	São Roque do Pico	Grave	Urgente	Rede Viária

TEB6

Rib. da Aqualva

PGRH-Açores Caudal Ponta de Cheia (m³/s)

5 anos	10 anos	25 anos	50 anos	100
19,80	27,40	37,70	45,70	54,10

Risco Cheia
Moderado

Relatório	Freguesia	Gravidade	Prioridade	Responsabilidade
RERA/2025/018	São Roque do Pico	Médio	Médio	SRAAC

Santa Maria

VILA DO PORTO

TEB34

Rib. da Canada Praia

PGRH-Açores Caudal Ponta de Cheia (m³/s)

5 anos	10 anos	25 anos	50 anos	100
6,70	8,90	11,90	14,30	16,80

Risco Cheia
Reduzido

Relatório	Freguesia	Gravidade	Prioridade	Responsabilidade
RERA/2025/246	Santa Bárbara	Grave	Urgente	SRAAC

MIA50

(bacias agregadas)

PGRH-Açores Caudal Ponta de Cheia (m³/s)

5 anos	10 anos	25 anos	50 anos	100

Risco Cheia

Relatório	Freguesia	Gravidade	Prioridade	Responsabilidade
RERA/2025/182	São Pedro	Médio	Médio	Proprietário(s) e SRAAC

São Jorge

CALHETA DE SÃO JORGE

JOA22

(bacias agregadas)

PGRH-Açores Caudal Ponta de Cheia (m³/s)

5 anos	10 anos	25 anos	50 anos	100

Risco Cheia

Relatório	Freguesia	Gravidade	Prioridade	Responsabilidade
RERA/2025/007	Ribeira Seca	Médio	Médio	Município e SRAAC

JOB9

Rib. Seca

PGRH-Açores Caudal Ponta de Cheia (m³/s)

5 anos	10 anos	25 anos	50 anos	100
16,50	22,30	30,40	36,70	86,80

Risco Cheia
Moderado

Relatório	Freguesia	Gravidade	Prioridade	Responsabilidade
RERA/2025/001	Ribeira Seca	Muito Grave	Urgente	(não atribuído)

São Miguel

LAGOA

MIA52

(bacias agregadas)

PGRH-Açores Caudal Ponta de Cheia (m³/s)

5 anos 10 anos 25 anos 50 anos 100

Risco Cheia

Relatório	Freguesia	Gravidade	Prioridade	Responsabilidade
RERA/2025/138	Cabouco	Pouco grave	Pouco urgente	Município e SRAAC
RERA/2025/138	Cabouco	Pouco grave	Pouco urgente	SRAAC
RERA/2025/138	Cabouco	Pouco grave	Pouco urgente	SRAAC
RERA/2025/138	Cabouco	Pouco grave	Pouco urgente	SRAAC
RERA/2025/138	Cabouco	Pouco grave	Pouco urgente	Proprietário(s), Município e SRAAC

MIB75

Rib. das Três Voltas

PGRH-Açores Caudal Ponta de Cheia (m³/s)

5 anos 10 anos 25 anos 50 anos 100

Risco Cheia

16,70 21,00 26,70 31,20 35,70

Moderado

Relatório	Freguesia	Gravidade	Prioridade	Responsabilidade
RERA/2025/146	Ribeira Chã	Pouco grave	Pouco urgente	SRAAC
RERA/2025/146	Ribeira Chã	Pouco grave	Pouco urgente	SRAAC
RERA/2025/146	Ribeira Chã	Pouco grave	Pouco urgente	Rede Viária e SRAAC
RERA/2025/146	Ribeira Chã	Pouco grave	Pouco urgente	Proprietário(s) e SRAAC
RERA/2025/146	Ribeira Chã	Pouco grave	Pouco urgente	SRAAC

MIB48

Ribeira Seca

PGRH-Açores Caudal Ponta de Cheia (m³/s)

5 anos 10 anos 25 anos 50 anos 100

Risco Cheia

6,30 8,00 10,30 12,00 13,90

Reduzido

Relatório	Freguesia	Gravidade	Prioridade	Responsabilidade
RERA/2025/147	Santa Cruz	Pouco grave	Pouco urgente	SRAAC

MIB97

Ribeira das Tainhas

PGRH-Açores Caudal Ponta de Cheia (m³/s)

5 anos 10 anos 25 anos 50 anos 100

Risco Cheia

39,20 49,10 62,10 71,90 81,90

Elevado

Relatório	Freguesia	Gravidade	Prioridade	Responsabilidade
RERA/2025/142	Santa Cruz	Pouco grave	Pouco urgente	SRAAC

São Miguel

LAGOA

MIA53

(bacias agregadas)

PGRH-Açores Caudal Ponta de Cheia (m³/s)

5 anos 10 anos 25 anos 50 anos 100

Risco Cheia

Relatório	Freguesia	Gravidade	Prioridade	Responsabilidade
RERA/2025/139	Vila de Água de Pau	Pouco grave	Pouco urgente	SRAAC
RERA/2025/139	Vila de Água de Pau	Pouco grave	Pouco urgente	SRAAC
RERA/2025/139	Vila de Água de Pau	Pouco grave	Pouco urgente	SRAAC

MIB29

(nome desconhecido)

PGRH-Açores Caudal Ponta de Cheia (m³/s)

5 anos 10 anos 25 anos 50 anos 100

Risco Cheia

3,40 4,30 5,60 6,50 7,50

Reduzido

Relatório	Freguesia	Gravidade	Prioridade	Responsabilidade
RERA/2025/144	Vila de Água de Pau	Pouco grave	Pouco urgente	Proprietário(s) e SRAAC
RERA/2025/144	Vila de Água de Pau	Pouco grave	Pouco urgente	Proprietário(s), Município e SRAAC
RERA/2025/144	Vila de Água de Pau	Pouco grave	Pouco urgente	SRAAC

MIB79

Grota do Porto

PGRH-Açores Caudal Ponta de Cheia (m³/s)

5 anos 10 anos 25 anos 50 anos 100

Risco Cheia

13,50 17,10 21,90 25,60 29,40

Reduzido

Relatório	Freguesia	Gravidade	Prioridade	Responsabilidade
RERA/2025/143	Vila de Água de Pau	Pouco grave	Pouco urgente	SRAAC
RERA/2025/143	Vila de Água de Pau	Pouco grave	Pouco urgente	Proprietário(s) e SRAAC
RERA/2025/143	Vila de Água de Pau	Pouco grave	Pouco urgente	Proprietário(s) e SRAAC
RERA/2025/143	Vila de Água de Pau	Pouco grave	Pouco urgente	SRAAC
RERA/2025/143	Vila de Água de Pau	Pouco grave	Pouco urgente	SRAAC

NORDESTE

MIA50

(bacias agregadas)

PGRH-Açores Caudal Ponta de Cheia (m³/s)

5 anos 10 anos 25 anos 50 anos 100

Risco Cheia

Relatório	Freguesia	Gravidade	Prioridade	Responsabilidade
RERA/2025/065	Achada	Pouco grave	Pouco urgente	(não atribuído)

São Miguel

NORDESTE

MIB19

Grota da Giesta

PGRH-Açores Caudal Ponta de Cheia (m3/s)

5 anos	10 anos	25 anos	50 anos	100
5,30	6,70	8,50	9,90	11,40

Risco Cheia
Moderado

Relatório	Freguesia	Gravidade	Prioridade	Responsabilidade
RERA/2025/113	Achada	Pouco grave	Pouco urgente	SRAAC
RERA/2025/113	Achada	Pouco grave	Pouco urgente	SRAAC
RERA/2025/113	Achada	Pouco grave	Pouco urgente	SRAAC

MIB69

Rib. dos Moinhos

PGRH-Açores Caudal Ponta de Cheia (m3/s)

5 anos	10 anos	25 anos	50 anos	100
89,00	111,20	140,20	162,40	184,80

Risco Cheia
Moderado

Relatório	Freguesia	Gravidade	Prioridade	Responsabilidade
RERA/2025/119	Achada	Pouco grave	Pouco urgente	SRAAC
RERA/2025/119	Achada	Pouco grave	Pouco urgente	SRAAC

MIB104

Ribeira da Gorreana

PGRH-Açores Caudal Ponta de Cheia (m3/s)

5 anos	10 anos	25 anos	50 anos	100
34,80	43,70	55,20	64,00	72,90

Risco Cheia
Moderado

Relatório	Freguesia	Gravidade	Prioridade	Responsabilidade
RERA/2025/111	Achadinha	Pouco grave	Pouco urgente	SRAAC
RERA/2025/111	Achadinha	Pouco grave	Pouco urgente	SRAAC
RERA/2025/111	Achadinha	Pouco grave	Pouco urgente	SRAAC

MIB67

Ribeira dos Caldeirões

PGRH-Açores Caudal Ponta de Cheia (m3/s)

5 anos	10 anos	25 anos	50 anos	100
59,90	75,30	95,40	110,70	126,40

Risco Cheia
Moderado

Relatório	Freguesia	Gravidade	Prioridade	Responsabilidade
RERA/2025/116	Achadinha	Pouco grave	Pouco urgente	SRAAC
RERA/2025/116	Achadinha	Pouco grave	Pouco urgente	SRAAC
RERA/2025/116	Achadinha	Pouco grave	Pouco urgente	SRAAC
RERA/2025/116	Achadinha	Pouco grave	Pouco urgente	SRAAC

São Miguel

NORDESTE

MIB61

Rib. de Sto. António

PGRH-Açores Caudal Ponta de Cheia (m³/s)

5 anos	10 anos	25 anos	50 anos	100
42,70	53,40	67,50	78,30	89,30

Risco Cheia
Elevado

Relatório	Freguesia	Gravidade	Prioridade	Responsabilidade
RERA/2025/056	Algarvia	Pouco grave	Pouco urgente	Proprietário(s) e SRAAC

MIB68

Ribeira do Cachaço

PGRH-Açores Caudal Ponta de Cheia (m³/s)

5 anos	10 anos	25 anos	50 anos	100
20,00	25,10	31,80	36,90	42,10

Risco Cheia
Moderado

Relatório	Freguesia	Gravidade	Prioridade	Responsabilidade
RERA/2025/072	Algarvia	Pouco grave	Pouco urgente	SRAAC
RERA/2025/072	Algarvia	Pouco grave	Pouco urgente	SRAAC
RERA/2025/072	Algarvia	Pouco grave	Pouco urgente	SRAAC

MIA8

(bacias agregadas)

PGRH-Açores Caudal Ponta de Cheia (m³/s)

5 anos	10 anos	25 anos	50 anos	100

Risco Cheia

Relatório	Freguesia	Gravidade	Prioridade	Responsabilidade
RERA/2025/044	Lomba da Fazenda	Pouco grave	Pouco urgente	SRAAC
RERA/2025/044	Lomba da Fazenda	Pouco grave	Pouco urgente	SRAAC

MIB64

Rib. do Araiado

PGRH-Açores Caudal Ponta de Cheia (m³/s)

5 anos	10 anos	25 anos	50 anos	100
23,60	29,50	37,30	43,20	49,20

Risco Cheia
Moderado

Relatório	Freguesia	Gravidade	Prioridade	Responsabilidade
RERA/2025/047	Lomba da Fazenda	Pouco grave	Pouco urgente	SRAAC
RERA/2025/047	Lomba da Fazenda	Pouco grave	Pouco urgente	SRAAC

MIB89

Ribeira do Paiva

PGRH-Açores Caudal Ponta de Cheia (m³/s)

5 anos	10 anos	25 anos	50 anos	100
14,50	18,20	23,10	26,90	30,80

Risco Cheia
Moderado

Relatório	Freguesia	Gravidade	Prioridade	Responsabilidade
RERA/2025/039	Lomba da Fazenda	Pouco grave	Pouco urgente	SRAAC

São Miguel

NORDESTE

RERA/2025/039	Lomba da Fazenda	Pouco grave	Pouco urgente	SRAAC
---------------	------------------	-------------	---------------	-------

MIB9 Grotta de Água	PGRH-Açores Caudal Ponta de Cheia (m3/s)					Risco Cheia Moderado
	5 anos	10 anos	25 anos	50 anos	100	
	5,40	6,60	8,30	9,60	11,00	

Relatório	Freguesia	Gravidade	Prioridade	Responsabilidade
RERA/2025/040	Lomba da Fazenda	Pouco grave	Pouco urgente	SRAAC
RERA/2025/040	Lomba da Fazenda	Pouco grave	Pouco urgente	SRAAC
RERA/2025/040	Lomba da Fazenda	Pouco grave	Pouco urgente	SRAAC
RERA/2025/040	Lomba da Fazenda	Pouco grave	Pouco urgente	SRAAC

PIA7 (bacias agregadas)	PGRH-Açores Caudal Ponta de Cheia (m3/s)					Risco Cheia
	5 anos	10 anos	25 anos	50 anos	100	

Relatório	Freguesia	Gravidade	Prioridade	Responsabilidade
RERA/2025/045	Lomba da Fazenda	Pouco grave	Pouco urgente	Proprietário(s) e SRAAC
RERA/2025/045	Lomba da Fazenda	Pouco grave	Pouco urgente	Proprietário(s) e SRAAC
RERA/2025/045	Lomba da Fazenda	Pouco grave	Pouco urgente	Proprietário(s) e SRAAC

MIB66 (nome desconhecido)	PGRH-Açores Caudal Ponta de Cheia (m3/s)					Risco Cheia Moderado
	5 anos	10 anos	25 anos	50 anos	100	
	24,50	30,60	38,70	44,90	51,10	

Relatório	Freguesia	Gravidade	Prioridade	Responsabilidade
RERA/2025/038	Nordeste	Pouco grave	Pouco urgente	SRAAC
RERA/2025/038	Nordeste	Pouco grave	Pouco urgente	SRAAC
RERA/2025/038	Nordeste	Pouco grave	Pouco urgente	SRAAC

MIB87 (nome desconhecido)	PGRH-Açores Caudal Ponta de Cheia (m3/s)					Risco Cheia Reduzido
	5 anos	10 anos	25 anos	50 anos	100	
	30,10	37,30	46,80	54,00	61,50	

Relatório	Freguesia	Gravidade	Prioridade	Responsabilidade
RERA/2025/036	Nordeste	Pouco grave	Pouco urgente	SRAAC
RERA/2025/036	Nordeste	Pouco grave	Pouco urgente	SRAAC

São Miguel

NORDESTE

MIB90

Rib. do Salto

PGRH-Açores Caudal Ponta de Cheia (m³/s)

5 anos	10 anos	25 anos	50 anos	100
25,50	32,00	40,50	46,90	53,50

Risco Cheia
Moderado

Relatório	Freguesia	Gravidade	Prioridade	Responsabilidade
RERA/2025/114	Nordeste	Pouco grave	Pouco urgente	SRAAC

MIA27

(bacias agregadas)

PGRH-Açores Caudal Ponta de Cheia (m³/s)

5 anos	10 anos	25 anos	50 anos	100

Risco Cheia

Relatório	Freguesia	Gravidade	Prioridade	Responsabilidade
RERA/2025/117	Salga	Pouco grave	Pouco urgente	SRAAC
RERA/2025/117	Salga	Pouco grave	Pouco urgente	SRAAC

MIB67

Ribeira dos Caldeirões

PGRH-Açores Caudal Ponta de Cheia (m³/s)

5 anos	10 anos	25 anos	50 anos	100
59,90	75,30	95,40	110,70	126,40

Risco Cheia
Moderado

Relatório	Freguesia	Gravidade	Prioridade	Responsabilidade
RERA/2025/118	Salga	Pouco grave	Pouco urgente	SRAAC
RERA/2025/118	Salga	Pouco grave	Pouco urgente	SRAAC

MIB91

Rib. Funda

PGRH-Açores Caudal Ponta de Cheia (m³/s)

5 anos	10 anos	25 anos	50 anos	100
36,30	45,60	57,80	67,10	76,60

Risco Cheia
Moderado

Relatório	Freguesia	Gravidade	Prioridade	Responsabilidade
RERA/2025/115	Santana	Pouco grave	Pouco urgente	SRAAC
RERA/2025/115	Santana	Pouco grave	Pouco urgente	SRAAC
RERA/2025/115	Santana	Pouco grave	Pouco urgente	SRAAC

FAB8

Ribeirinha

PGRH-Açores Caudal Ponta de Cheia (m³/s)

5 anos	10 anos	25 anos	50 anos	100
12,20	15,50	19,70	23,00	26,40

Risco Cheia
Moderado

Relatório	Freguesia	Gravidade	Prioridade	Responsabilidade
RERA/2025/055	Santo António de Nordestinho	Pouco grave	Pouco urgente	Proprietário(s) e SRAAC

São Miguel

NORDESTE

MIA29

(bacias agregadas)

PGRH-Açores Caudal Ponta de Cheia (m³/s)

5 anos	10 anos	25 anos	50 anos	100
8,30	10,50	13,40	15,70	18,00

Risco Cheia
Moderado

Relatório	Freguesia	Gravidade	Prioridade	Responsabilidade
RERA/2025/071	Santo António de Nordestinho	Pouco grave	Pouco urgente	SRAAC

MIB67

Ribeira dos Caldeirões

PGRH-Açores Caudal Ponta de Cheia (m³/s)

5 anos	10 anos	25 anos	50 anos	100
59,90	75,30	95,40	110,70	126,40

Risco Cheia
Moderado

Relatório	Freguesia	Gravidade	Prioridade	Responsabilidade
RERA/2025/070	Santo António de Nordestinho	Pouco grave	Pouco urgente	SRAAC
RERA/2025/070	Santo António de Nordestinho	Pouco grave	Pouco urgente	SRAAC

FAA4

(bacias agregadas)

PGRH-Açores Caudal Ponta de Cheia (m³/s)

5 anos	10 anos	25 anos	50 anos	100

Risco Cheia

Relatório	Freguesia	Gravidade	Prioridade	Responsabilidade
RERA/2025/046	São Pedro de Nordestinho	Pouco grave	Pouco urgente	Proprietário(s) e SRAAC
RERA/2025/046	São Pedro de Nordestinho	Pouco grave	Pouco urgente	Proprietário(s) e SRAAC
RERA/2025/046	São Pedro de Nordestinho	Pouco grave	Pouco urgente	Proprietário(s) e SRAAC

FAB8

Ribeirinha

PGRH-Açores Caudal Ponta de Cheia (m³/s)

5 anos	10 anos	25 anos	50 anos	100
12,20	15,50	19,70	23,00	26,40

Risco Cheia
Moderado

Relatório	Freguesia	Gravidade	Prioridade	Responsabilidade
RERA/2025/054	São Pedro de Nordestinho	Pouco grave	Pouco urgente	Proprietário(s) e SRAAC
RERA/2025/054	São Pedro de Nordestinho	Pouco grave	Pouco urgente	Proprietário(s) e SRAAC

MIA37

(bacias agregadas)

PGRH-Açores Caudal Ponta de Cheia (m³/s)

5 anos	10 anos	25 anos	50 anos	100
11,50	14,30	18,00	20,80	23,70

Risco Cheia
Moderado

Relatório	Freguesia	Gravidade	Prioridade	Responsabilidade
RERA/2025/048	São Pedro de Nordestinho	Pouco grave	Pouco urgente	Proprietário(s) e SRAAC

São Miguel

NORDESTE

RERA/2025/048 São Pedro de Nordestinho Pouco grave Pouco urgente Proprietário(s) e SRAAC

MIA50

(bacias agregadas)

PGRH-Açores Caudal Ponta de Cheia (m3/s)

5 anos 10 anos 25 anos 50 anos 100

Risco Cheia

Relatório	Freguesia	Gravidade	Prioridade	Responsabilidade
-----------	-----------	-----------	------------	------------------

RERA/2025/053	São Pedro de Nordestinho	Pouco grave	Pouco urgente	SRAAC
---------------	--------------------------	-------------	---------------	-------

RERA/2025/053	São Pedro de Nordestinho	Pouco grave	Pouco urgente	SRAAC
---------------	--------------------------	-------------	---------------	-------

RERA/2025/053	São Pedro de Nordestinho	Pouco grave	Pouco urgente	SRAAC
---------------	--------------------------	-------------	---------------	-------

MIB67

Ribeira dos Caldeirões

PGRH-Açores Caudal Ponta de Cheia (m3/s)

5 anos 10 anos 25 anos 50 anos 100

Risco Cheia

59,90 75,30 95,40 110,70 126,40

Moderado

Relatório	Freguesia	Gravidade	Prioridade	Responsabilidade
-----------	-----------	-----------	------------	------------------

RERA/2025/069	São Pedro de Nordestinho	Pouco grave	Pouco urgente	SRAAC
---------------	--------------------------	-------------	---------------	-------

RERA/2025/069	São Pedro de Nordestinho	Pouco grave	Pouco urgente	SRAAC
---------------	--------------------------	-------------	---------------	-------

PONTA DELGADA

FAB15

Rib. de Flamengos

PGRH-Açores Caudal Ponta de Cheia (m3/s)

5 anos 10 anos 25 anos 50 anos 100

Risco Cheia

44,00 58,20 77,00 91,30 106,00

Moderado

Relatório	Freguesia	Gravidade	Prioridade	Responsabilidade
-----------	-----------	-----------	------------	------------------

RERA/2025/037	Pilar da Bretanha	Médio	Médio	SRAAC
---------------	-------------------	-------	-------	-------

MIA50

(bacias agregadas)

PGRH-Açores Caudal Ponta de Cheia (m3/s)

5 anos 10 anos 25 anos 50 anos 100

Risco Cheia

Relatório	Freguesia	Gravidade	Prioridade	Responsabilidade
-----------	-----------	-----------	------------	------------------

RERA/2025/029	Pilar da Bretanha	Pouco grave	Pouco urgente	SRAAC
---------------	-------------------	-------------	---------------	-------

RERA/2025/029	Pilar da Bretanha	Pouco grave	Pouco urgente	SRAAC
---------------	-------------------	-------------	---------------	-------

RERA/2025/030	Pilar da Bretanha	Médio	Médio	SRAAC
---------------	-------------------	-------	-------	-------

São Miguel

PONTA DELGADA

MIB88

Ribeira dos Foros

PGRH-Açores Caudal Ponta de Cheia (m³/s)

5 anos	10 anos	25 anos	50 anos	100
22,80	28,60	36,30	42,20	48,20

Risco Cheia
Moderado

Relatório	Freguesia	Gravidade	Prioridade	Responsabilidade
RERA/2025/136	Pilar da Bretanha	Pouco grave	Pouco urgente	SRAAC

MIB85

Grota do Negro

PGRH-Açores Caudal Ponta de Cheia (m³/s)

5 anos	10 anos	25 anos	50 anos	100
14,20	17,40	21,80	25,20	28,70

Risco Cheia
Moderado

Relatório	Freguesia	Gravidade	Prioridade	Responsabilidade
RERA/2025/005	Santa Bárbara	Grave	Urgente	Proprietário(s), Município e SRAAC
RERA/2025/008	Santa Bárbara	Grave	Urgente	Município
RERA/2025/005	Santa Bárbara	Médio	Médio	Município e SRAAC
RERA/2025/005	Santa Bárbara	Médio	Urgente	Município, Rede Viária e SRAAC

MIB105

Rib. da Tranca

PGRH-Açores Caudal Ponta de Cheia (m³/s)

5 anos	10 anos	25 anos	50 anos	100
41,20	51,60	65,10	75,30	85,70

Risco Cheia
Moderado

Relatório	Freguesia	Gravidade	Prioridade	Responsabilidade
RERA/2025/128	Santo António	Pouco grave	Pouco urgente	SRAAC
RERA/2025/128	Santo António	Pouco grave	Pouco urgente	SRAAC

MIB92

Ribeira Mato da Cruz

PGRH-Açores Caudal Ponta de Cheia (m³/s)

5 anos	10 anos	25 anos	50 anos	100
34,10	42,70	54,00	62,60	71,40

Risco Cheia
Elevado

Relatório	Freguesia	Gravidade	Prioridade	Responsabilidade
RERA/2025/127	Santo António	Pouco grave		SRAAC

MIB58

Ribeira do Folhado

PGRH-Açores Caudal Ponta de Cheia (m³/s)

5 anos	10 anos	25 anos	50 anos	100
18,30	22,90	28,80	33,40	38,00

Risco Cheia
Moderado

Relatório	Freguesia	Gravidade	Prioridade	Responsabilidade
RERA/2025/120	Vila das Capelas	Médio	Médio	SRAAC

São Miguel

PONTA DELGADA

RERA/2025/120	Vila das Capelas	Médio	Médio	SRAAC
---------------	------------------	-------	--------------	-------

MIB68

Ribeira do Cachaço

PGRH-Açores Caudal Ponta de Cheia (m3/s)

5 anos	10 anos	25 anos	50 anos	100
20,00	25,10	31,80	36,90	42,10

Risco Cheia
Moderado

Relatório	Freguesia	Gravidade	Prioridade	Responsabilidade
RERA/2025/121	Vila das Capelas	Pouco grave	Pouco urgente	SRAAC
RERA/2025/121	Vila das Capelas	Pouco grave	Pouco urgente	SRAAC

MIB97

Ribeira das Tainhas

PGRH-Açores Caudal Ponta de Cheia (m3/s)

5 anos	10 anos	25 anos	50 anos	100
39,20	49,10	62,10	71,90	81,90

Risco Cheia
Elevado

Relatório	Freguesia	Gravidade	Prioridade	Responsabilidade
RERA/2025/034	Vila das Capelas	Pouco grave		SRAAC

POVOAÇÃO

MIB112

Rib. do Faial da Terra

PGRH-Açores Caudal Ponta de Cheia (m3/s)

5 anos	10 anos	25 anos	50 anos	100
98,60	123,10	155,10	179,70	204,50

Risco Cheia
Elevado

Relatório	Freguesia	Gravidade	Prioridade	Responsabilidade
RERA/2025/026	Faial da Terra	Pouco grave	Pouco urgente	SRAAC
RERA/2025/025	Faial da Terra	Médio	Pouco urgente	Município

MIA32

(bacias agregadas)

PGRH-Açores Caudal Ponta de Cheia (m3/s)

5 anos	10 anos	25 anos	50 anos	100
4,40	5,50	7,10	8,30	9,50

Risco Cheia
Elevado

Relatório	Freguesia	Gravidade	Prioridade	Responsabilidade
RERA/2025/061	Furnas	Pouco grave	Pouco urgente	SRAAC
RERA/2025/061	Furnas	Médio	Pouco urgente	SRAAC

São Miguel

POVOAÇÃO

MIA50

(bacias agregadas)

PGRH-Açores Caudal Ponta de Cheia (m3/s)

5 anos 10 anos 25 anos 50 anos 100

Risco Cheia

Relatório	Freguesia	Gravidade	Prioridade	Responsabilidade
RERA/2025/027	Furnas	Pouco grave	Pouco urgente	SRAAC
RERA/2025/028	Furnas	Pouco grave	Pouco urgente	SRAAC
RERA/2025/028	Furnas	Pouco grave	Pouco urgente	Município

MIB109

Rib. de João de Herodes

PGRH-Açores Caudal Ponta de Cheia (m3/s)

5 anos 10 anos 25 anos 50 anos 100

Risco Cheia

20,30 25,30 32,00 37,10 42,20

Moderado

Relatório	Freguesia	Gravidade	Prioridade	Responsabilidade
RERA/2025/050	Furnas	Pouco grave	Pouco urgente	SRAAC

FAB8

Ribeirinha

PGRH-Açores Caudal Ponta de Cheia (m3/s)

5 anos 10 anos 25 anos 50 anos 100

Risco Cheia

12,20 15,50 19,70 23,00 26,40

Moderado

Relatório	Freguesia	Gravidade	Prioridade	Responsabilidade
RERA/2025/073	Remédios	Médio	Médio	SRAAC

MIB113

Rib. da Povoação

PGRH-Açores Caudal Ponta de Cheia (m3/s)

5 anos 10 anos 25 anos 50 anos 100

Risco Cheia

178,20 222,50 280,10 324,30 368,90

Elevado

Relatório	Freguesia	Gravidade	Prioridade	Responsabilidade
RERA/2025/086	Remédios	Médio	Médio	SRAAC
RERA/2025/087	Remédios	Médio	Médio	SRAAC
RERA/2025/084	Remédios	Médio		SRAAC
RERA/2025/088	Remédios	Médio	Médio	SRAAC
RERA/2025/085	Remédios	Médio	Médio	SRAAC
RERA/2025/083	Remédios	Médio	Médio	SRAAC
RERA/2025/082	Remédios	Médio	Médio	SRAAC
RERA/2025/081	Remédios	Médio		SRAAC
RERA/2025/079	Remédios	Médio		SRAAC
RERA/2025/078	Remédios	Médio		SRAAC

São Miguel

POVOAÇÃO

RERA/2025/080

Remédios

Médio

SRAAC

MIB59

Ribeira da Mulher

PGRH-Açores Caudal Ponta de Cheia (m3/s)

5 anos	10 anos	25 anos	50 anos	100
34,40	43,00	54,30	63,00	71,70

Risco Cheia
Elevado

Relatório

Freguesia

Gravidade

Prioridade

Responsabilidade

RERA/2025/077

Remédios

SRAAC

MIB60

Rib. Despe-tequetesuas

PGRH-Açores Caudal Ponta de Cheia (m3/s)

5 anos	10 anos	25 anos	50 anos	100
47,20	59,10	74,60	86,60	98,70

Risco Cheia
Elevado

Relatório

Freguesia

Gravidade

Prioridade

Responsabilidade

RERA/2025/076

Remédios

Médio

SRAAC

MIB61

Rib. de Sto. António

PGRH-Açores Caudal Ponta de Cheia (m3/s)

5 anos	10 anos	25 anos	50 anos	100
42,70	53,40	67,50	78,30	89,30

Risco Cheia
Elevado

Relatório

Freguesia

Gravidade

Prioridade

Responsabilidade

RERA/2025/075

Remédios

Médio

SRAAC

MIB62

Ribeira de Água

PGRH-Açores Caudal Ponta de Cheia (m3/s)

5 anos	10 anos	25 anos	50 anos	100
28,70	35,80	45,20	52,50	59,80

Risco Cheia
Moderado

Relatório

Freguesia

Gravidade

Prioridade

Responsabilidade

RERA/2025/074

Remédios

Médio

Médio

SRAAC

RIBEIRA GRANDE

MIB15

Ribeira Grande

PGRH-Açores Caudal Ponta de Cheia (m3/s)

5 anos	10 anos	25 anos	50 anos	100
30,90	39,00	50,00	58,50	67,30

Risco Cheia
Elevado

Relatório

Freguesia

Gravidade

Prioridade

Responsabilidade

RERA/2025/013

Conceição (Ribeira Grande)

Grave

Muito Urgente

SRAAC

São Miguel

RIBEIRA GRANDE

MIA52

(bacias agregadas)

PGRH-Açores Caudal Ponta de Cheia (m³/s)

5 anos 10 anos 25 anos 50 anos 100

Risco Cheia

Relatório	Freguesia	Gravidade	Prioridade	Responsabilidade
RERA/2025/097	Fenais da Ajuda	Pouco grave	Pouco urgente	SRAAC
RERA/2025/097	Fenais da Ajuda	Pouco grave	Pouco urgente	SRAAC
RERA/2025/097	Fenais da Ajuda	Pouco grave	Pouco urgente	SRAAC

FLB35

(bacias agregadas)

PGRH-Açores Caudal Ponta de Cheia (m³/s)

5 anos 10 anos 25 anos 50 anos 100

Risco Cheia

7,30 10,10 14,10 17,20 20,50

Reduzido

Relatório	Freguesia	Gravidade	Prioridade	Responsabilidade
RERA/2025/109	Lomba da Maia	Pouco grave	Pouco urgente	SRAAC
RERA/2025/109	Lomba da Maia	Pouco grave	Pouco urgente	SRAAC
RERA/2025/109	Lomba da Maia	Pouco grave	Pouco urgente	SRAAC

MIA52

(bacias agregadas)

PGRH-Açores Caudal Ponta de Cheia (m³/s)

5 anos 10 anos 25 anos 50 anos 100

Risco Cheia

Relatório	Freguesia	Gravidade	Prioridade	Responsabilidade
RERA/2025/094	Lomba da Maia	Pouco grave	Pouco urgente	SRAAC
RERA/2025/095	Lomba da Maia	Pouco grave	Pouco urgente	SRAAC

MIB105

Rib. da Tranca

PGRH-Açores Caudal Ponta de Cheia (m³/s)

5 anos 10 anos 25 anos 50 anos 100

Risco Cheia

41,20 51,60 65,10 75,30 85,70

Moderado

Relatório	Freguesia	Gravidade	Prioridade	Responsabilidade
RERA/2025/100	Lomba da Maia	Pouco grave	Pouco urgente	SRAAC
RERA/2025/100	Lomba da Maia	Pouco grave	Pouco urgente	SRAAC
RERA/2025/100	Lomba da Maia	Pouco grave	Pouco urgente	SRAAC

São Miguel

RIBEIRA GRANDE

MIB106

Ribeira das Coelhas

PGRH-Açores Caudal Ponta de Cheia (m³/s)

5 anos	10 anos	25 anos	50 anos	100
30,90	38,70	49,10	57,00	65,00

Risco Cheia
Moderado

Relatório	Freguesia	Gravidade	Prioridade	Responsabilidade
RERA/2025/123	Lomba da Maia	Pouco grave	Pouco urgente	SRAAC
RERA/2025/123	Lomba da Maia	Pouco grave	Pouco urgente	SRAAC
RERA/2025/123	Lomba da Maia	Pouco grave	Pouco urgente	SRAAC

MIB18

Ribeira da Cruz

PGRH-Açores Caudal Ponta de Cheia (m³/s)

5 anos	10 anos	25 anos	50 anos	100
14,20	17,80	22,40	26,00	29,60

Risco Cheia
Moderado

Relatório	Freguesia	Gravidade	Prioridade	Responsabilidade
RERA/2025/110	Lomba da Maia	Pouco grave	Pouco urgente	SRAAC
RERA/2025/110	Lomba da Maia	Pouco grave	Pouco urgente	SRAAC
RERA/2025/110	Lomba da Maia	Pouco grave	Pouco urgente	SRAAC
RERA/2025/110	Lomba da Maia	Pouco grave	Pouco urgente	SRAAC

MIB103

Rib. do Preto

PGRH-Açores Caudal Ponta de Cheia (m³/s)

5 anos	10 anos	25 anos	50 anos	100
10,90	13,70	17,30	20,20	23,00

Risco Cheia
Moderado

Relatório	Freguesia	Gravidade	Prioridade	Responsabilidade
RERA/2025/099	Lomba de São Pedro	Pouco grave	Pouco urgente	SRAAC
RERA/2025/099	Lomba de São Pedro	Pouco grave	Pouco urgente	SRAAC
RERA/2025/099	Lomba de São Pedro	Pouco grave	Pouco urgente	SRAAC

MIB110

Ribeira da Achada

PGRH-Açores Caudal Ponta de Cheia (m³/s)

5 anos	10 anos	25 anos	50 anos	100
24,60	30,70	38,70	44,90	51,10

Risco Cheia
Moderado

Relatório	Freguesia	Gravidade	Prioridade	Responsabilidade
RERA/2025/098	Lomba de São Pedro	Pouco grave	Pouco urgente	SRAAC

São Miguel

RIBEIRA GRANDE

MIB93

Ribeira da Salga

PGRH-Açores Caudal Ponta de Cheia (m³/s)

5 anos	10 anos	25 anos	50 anos	100
43,10	54,00	68,30	79,30	90,40

Risco Cheia
Moderado

Relatório	Freguesia	Gravidade	Prioridade	Responsabilidade
RERA/2025/122	Lomba de São Pedro	Pouco grave	Pouco urgente	SRAAC
RERA/2025/122	Lomba de São Pedro	Pouco grave	Pouco urgente	SRAAC

MIB102

Rib. da Faleira

PGRH-Açores Caudal Ponta de Cheia (m³/s)

5 anos	10 anos	25 anos	50 anos	100
23,00	28,80	36,40	42,10	48,00

Risco Cheia
Moderado

Relatório	Freguesia	Gravidade	Prioridade	Responsabilidade
RERA/2025/107	Maia	Pouco grave	Pouco urgente	Proprietário(s) e SRAAC

MIB105

Rib. da Tranca

PGRH-Açores Caudal Ponta de Cheia (m³/s)

5 anos	10 anos	25 anos	50 anos	100
41,20	51,60	65,10	75,30	85,70

Risco Cheia
Moderado

Relatório	Freguesia	Gravidade	Prioridade	Responsabilidade
RERA/2025/105	Maia	Pouco grave	Pouco urgente	SRAAC
RERA/2025/105	Maia	Pouco grave	Pouco urgente	SRAAC

MIB17

(nome desconhecido)

PGRH-Açores Caudal Ponta de Cheia (m³/s)

5 anos	10 anos	25 anos	50 anos	100
7,70	9,70	12,40	14,40	16,50

Risco Cheia
Moderado

Relatório	Freguesia	Gravidade	Prioridade	Responsabilidade
RERA/2025/106	Maia	Pouco grave	Pouco urgente	SRAAC

MIB54

(nome desconhecido)

PGRH-Açores Caudal Ponta de Cheia (m³/s)

5 anos	10 anos	25 anos	50 anos	100
5,10	6,40	8,20	9,60	11,00

Risco Cheia
Moderado

Relatório	Freguesia	Gravidade	Prioridade	Responsabilidade
RERA/2025/108	Maia	Pouco grave	Pouco urgente	Proprietário(s) e SRAAC

São Miguel

RIBEIRA GRANDE

MIB57

(nome desconhecido)

PGRH-Açores Caudal Ponta de Cheia (m³/s)

5 anos	10 anos	25 anos	50 anos	100
4,10	5,10	6,50	7,60	8,70

Risco Cheia
Elevado

Relatório	Freguesia	Gravidade	Prioridade	Responsabilidade
RERA/2025/101	Maia	Pouco grave	Pouco urgente	Proprietário(s) e SRAAC

MIB67

Ribeira dos Caldeirões

PGRH-Açores Caudal Ponta de Cheia (m³/s)

5 anos	10 anos	25 anos	50 anos	100
59,90	75,30	95,40	110,70	126,40

Risco Cheia
Moderado

Relatório	Freguesia	Gravidade	Prioridade	Responsabilidade
RERA/2025/124	Maia	Pouco grave	Pouco urgente	SRAAC
RERA/2025/124	Maia	Pouco grave	Pouco urgente	SRAAC
RERA/2025/124	Maia	Pouco grave	Pouco urgente	SRAAC

MIB92

Ribeira Mato da Cruz

PGRH-Açores Caudal Ponta de Cheia (m³/s)

5 anos	10 anos	25 anos	50 anos	100
34,10	42,70	54,00	62,60	71,40

Risco Cheia
Elevado

Relatório	Freguesia	Gravidade	Prioridade	Responsabilidade
RERA/2025/102	Maia	Pouco grave	Pouco urgente	SRAAC
RERA/2025/102	Maia	Pouco grave	Pouco urgente	SRAAC
RERA/2025/102	Maia	Pouco grave	Pouco urgente	SRAAC
RERA/2025/102	Maia	Pouco grave	Pouco urgente	SRAAC

MIB93

Ribeira da Salga

PGRH-Açores Caudal Ponta de Cheia (m³/s)

5 anos	10 anos	25 anos	50 anos	100
43,10	54,00	68,30	79,30	90,40

Risco Cheia
Moderado

Relatório	Freguesia	Gravidade	Prioridade	Responsabilidade
RERA/2025/103	Maia	Pouco grave	Pouco urgente	Proprietário(s) e SRAAC

MIB65

Grota da Cancela

PGRH-Açores Caudal Ponta de Cheia (m³/s)

5 anos	10 anos	25 anos	50 anos	100
12,80	16,00	20,30	23,60	27,00

Risco Cheia
Moderado

Relatório	Freguesia	Gravidade	Prioridade	Responsabilidade

São Miguel

RIBEIRA GRANDE

RERA/2025/035

São Brás

Médio

Urgente

Rede Viária

VILA FRANCA DO CAMPO

MIB96

(nome desconhecido)

PGRH-Açores Caudal Ponta de Cheia (m3/s)

5 anos	10 anos	25 anos	50 anos	100
8,80	11,00	14,00	16,30	18,60

Risco Cheia
Moderado

Relatório

Freguesia

Gravidade

Prioridade

Responsabilidade

RERA/2025/141

Água de Alto

Pouco grave

Pouco urgente

SRAAC

MIB113

Rib. da Povoação

PGRH-Açores Caudal Ponta de Cheia (m3/s)

5 anos	10 anos	25 anos	50 anos	100
178,20	222,50	280,10	324,30	368,90

Risco Cheia
Elevado

Relatório

Freguesia

Gravidade

Prioridade

Responsabilidade

RERA/2025/089

Ponta Garça

Pouco grave

Pouco urgente

SRAAC

RERA/2025/089

Ponta Garça

SRAAC

RERA/2025/089

Ponta Garça

Médio

Médio

Município

RERA/2025/090

Ponta Garça

Pouco grave

Pouco urgente

SRAAC

MIB12

Grota do Lopes

PGRH-Açores Caudal Ponta de Cheia (m3/s)

5 anos	10 anos	25 anos	50 anos	100
11,50	14,20	17,70	20,50	23,20

Risco Cheia
Reduzido

Relatório

Freguesia

Gravidade

Prioridade

Responsabilidade

RERA/2025/132

Ponta Garça

Pouco grave

Pouco urgente

SRAAC

MIB88

Ribeira dos Foros

PGRH-Açores Caudal Ponta de Cheia (m3/s)

5 anos	10 anos	25 anos	50 anos	100
22,80	28,60	36,30	42,20	48,20

Risco Cheia
Moderado

Relatório

Freguesia

Gravidade

Prioridade

Responsabilidade

RERA/2025/135

Ponta Garça

Pouco grave

Pouco urgente

SRAAC

São Miguel

VILA FRANCA DO CAMPO

PIB13

Rib. das Velhas\Grutão

PGRH-Açores Caudal Ponta de Cheia (m³/s)

5 anos	10 anos	25 anos	50 anos	100
12,80	16,80	22,20	26,30	30,70

Risco Cheia
Moderado

Relatório	Freguesia	Gravidade	Prioridade	Responsabilidade
RERA/2025/134	Ponta Garça	Pouco grave	Pouco urgente	Município

MIA51

(bacias agregadas)

PGRH-Açores Caudal Ponta de Cheia (m³/s)

5 anos	10 anos	25 anos	50 anos	100

Risco Cheia

Relatório	Freguesia	Gravidade	Prioridade	Responsabilidade
RERA/2025/137	Ribeira das Tainhas	Pouco grave	Pouco urgente	SRAAC
RERA/2025/137	Ribeira das Tainhas	Pouco grave	Pouco urgente	SRAAC

MIB78

Ribeira Santiago/Ferreiro

PGRH-Açores Caudal Ponta de Cheia (m³/s)

5 anos	10 anos	25 anos	50 anos	100
18,30	23,30	30,00	35,20	40,70

Risco Cheia
Elevado

Relatório	Freguesia	Gravidade	Prioridade	Responsabilidade
RERA/2025/149	Ribeira das Tainhas	Pouco grave	Pouco urgente	SRAAC

MIB78

Ribeira Santiago/Ferreiro

PGRH-Açores Caudal Ponta de Cheia (m³/s)

5 anos	10 anos	25 anos	50 anos	100
18,30	23,30	30,00	35,20	40,70

Risco Cheia
Elevado

Relatório	Freguesia	Gravidade	Prioridade	Responsabilidade
RERA/2025/148	Ribeira Seca	Médio	Médio	Município e SRAAC
RERA/2025/148	Ribeira Seca	Pouco grave	Pouco urgente	Município e SRAAC
RERA/2025/148	Ribeira Seca	Médio	Médio	SRAAC

MIA51

(bacias agregadas)

PGRH-Açores Caudal Ponta de Cheia (m³/s)

5 anos	10 anos	25 anos	50 anos	100

Risco Cheia

Relatório	Freguesia	Gravidade	Prioridade	Responsabilidade
RERA/2025/167	São Miguel (Vila Franca do Campo)	Pouco grave	Pouco urgente	Município

Terceira


ANGRA DO HEROÍSMO

TEA10


(bacias agregadas)

PGRH-Açores Caudal Ponta de Cheia (m³/s)

5 anos 10 anos 25 anos 50 anos 100



Risco Cheia



Relatório	Freguesia	Gravidade	Prioridade	Responsabilidade
RERA/2025/219	Altares	Pouco grave	Pouco urgente	Proprietário(s) e SRAAC
RERA/2025/218	Altares	Médio	Médio	Proprietário(s) e SRAAC

TEB25

Rib. das Pedras

PGRH-Açores Caudal Ponta de Cheia (m³/s)

5 anos 10 anos 25 anos 50 anos 100

26,10 35,70 48,80 58,90 69,30

Risco Cheia

Reduzido


Relatório	Freguesia	Gravidade	Prioridade	Responsabilidade
RERA/2025/215	Altares	Pouco grave	Médio	Rede Viária e SRAAC
RERA/2025/215	Altares	Médio	Médio	Proprietário(s) e SRAAC

TEA3

(bacias agregadas)

PGRH-Açores Caudal Ponta de Cheia (m³/s)

5 anos 10 anos 25 anos 50 anos 100



Risco Cheia

Relatório	Freguesia	Gravidade	Prioridade	Responsabilidade
RERA/2025/229	Doze Ribeiras	Pouco grave	Pouco urgente	Proprietário(s) e SRAAC

TEB34

Rib. da Canada Praia

PGRH-Açores Caudal Ponta de Cheia (m³/s)

5 anos 10 anos 25 anos 50 anos 100

6,70 8,90 11,90 14,30 16,80

Risco Cheia

Reduzido

Relatório	Freguesia	Gravidade	Prioridade	Responsabilidade
RERA/2025/245	Serreta	Pouco grave	Pouco urgente	Proprietário(s)
RERA/2025/245	Serreta	Pouco grave	Pouco urgente	Proprietário(s) e Rede Viária

TEB5

Rib. dos Gatos

PGRH-Açores Caudal Ponta de Cheia (m³/s)

5 anos 10 anos 25 anos 50 anos 100

11,30 15,10 20,20 24,20 28,40

Risco Cheia

Moderado

Relatório	Freguesia	Gravidade	Prioridade	Responsabilidade
RERA/2025/227	Serreta	Pouco grave	Pouco urgente	Proprietário(s) e SRAAC

Terceira


ANGRA DO HEROÍSMO

TEB31


Grota do Vale

PGRH-Açores Caudal Ponta de Cheia (m³/s)

5 anos 10 anos 25 anos 50 anos 100



Risco Cheia



Relatório	Freguesia	Gravidade	Prioridade	Responsabilidade
RERA/2025/192	Vila de São Sebastião	Médio	Médio	Proprietário(s) e SRAAC

PRAIA DA VITÓRIA

PIB15

Rib. da Lima

PGRH-Açores Caudal Ponta de Cheia (m³/s)

5 anos 10 anos 25 anos 50 anos 100



Risco Cheia




Relatório	Freguesia	Gravidade	Prioridade	Responsabilidade
RERA/2025/017	Aqualva	Grave	Urgente	Proprietário(s) e SRAAC

TEA22


(bacias agregadas)

PGRH-Açores Caudal Ponta de Cheia (m³/s)

5 anos 10 anos 25 anos 50 anos 100



Risco Cheia



Relatório	Freguesia	Gravidade	Prioridade	Responsabilidade
RERA/2025/195	Fonte do Bastardo	Médio	Médio	Proprietário(s) e SRAAC

TEB9

Rib. Seca

PGRH-Açores Caudal Ponta de Cheia (m³/s)

5 anos 10 anos 25 anos 50 anos 100



Risco Cheia



Relatório	Freguesia	Gravidade	Prioridade	Responsabilidade
RERA/2025/196	Fonte do Bastardo	Pouco grave	Médio	Proprietário(s) e SRAAC
RERA/2025/196	Fonte do Bastardo	Pouco grave	Médio	Proprietário(s) e SRAAC
RERA/2025/196	Fonte do Bastardo	Médio	Médio	Proprietário(s) e SRAAC

TEB30

Rib. Sta. Catarina

PGRH-Açores Caudal Ponta de Cheia (m³/s)

5 anos 10 anos 25 anos 50 anos 100



Risco Cheia



Relatório	Freguesia	Gravidade	Prioridade	Responsabilidade
RERA/2025/202	Santa Cruz (Praia da Vitória)	Médio	Médio	Município e Rede Viária