



Governo dos Açores



ANEXO VI

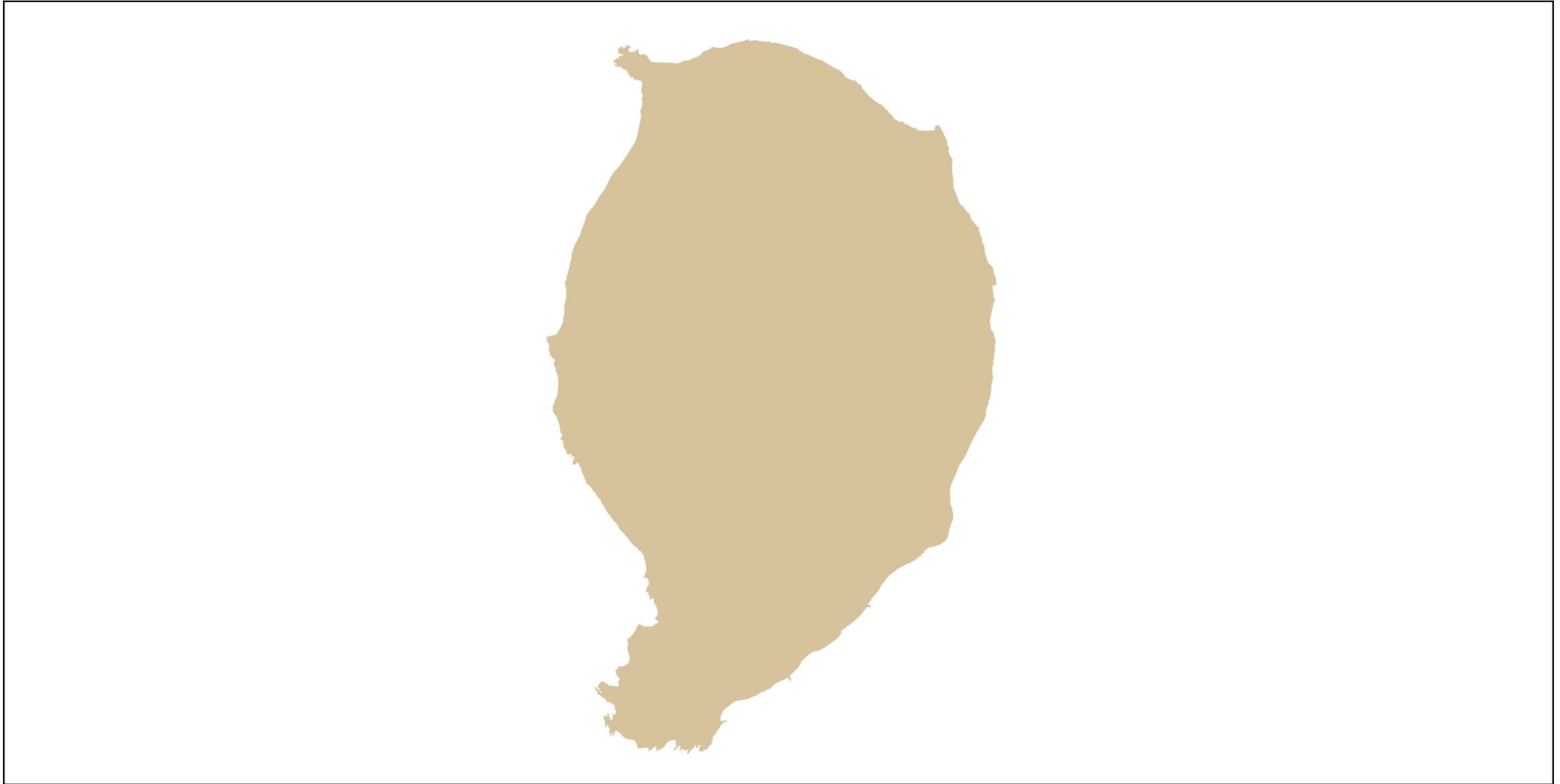
CARTAS

Carta de cada ilha, com indicação das bacias hidrográficas avaliadas em 2023, incluindo os novos formulários (ANEXO III) ou histórico (ANEXO V).

São indicados os troços avaliados em 2023, os pontos com ocorrências e respetiva gravidade.

RELATÓRIO DO ESTADO DAS RIBEIRAS DOS AÇORES

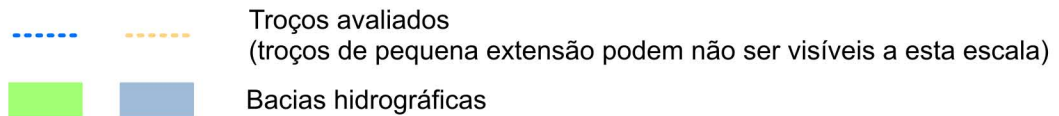
GOVERNO DOS AÇORES
SECRETARIA REGIONAL DO AMBIENTE E ALTERAÇÕES CLIMÁTICAS
DIREÇÃO REGIONAL DO ORDENAMENTO DO TERRITÓRIO E DOS RECURSOS HÍDRICOS



AVALIAÇÃO 2023



2023 | Histórico

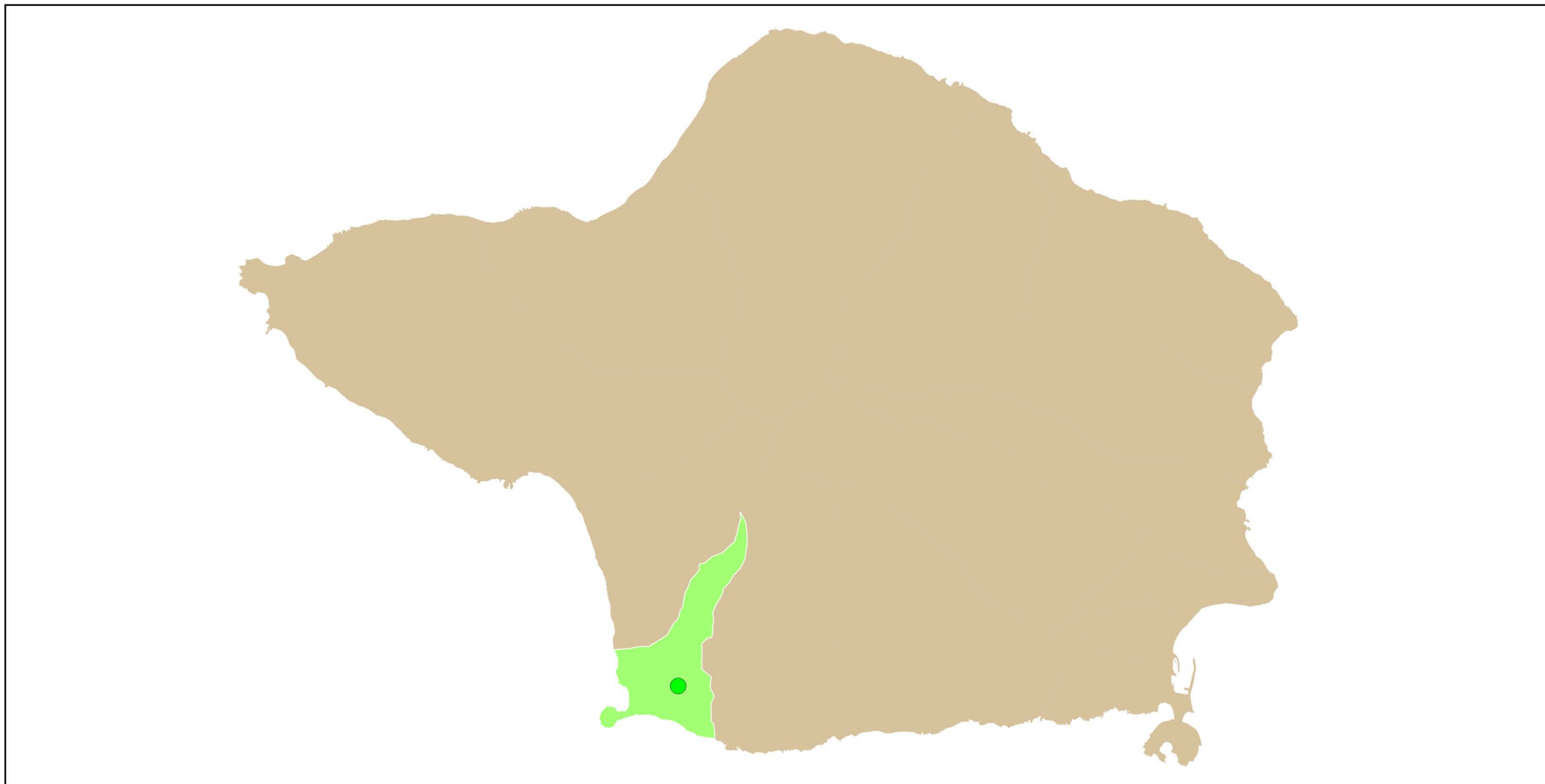


Ocorrências

- Muito Grave
- Grave
- Médio
- Pouco Grave

RELATÓRIO DO ESTADO DAS RIBEIRAS DOS AÇORES

GOVERNO DOS AÇORES
SECRETARIA REGIONAL DO AMBIENTE E ALTERAÇÕES CLIMÁTICAS
DIREÇÃO REGIONAL DO ORDENAMENTO DO TERRITÓRIO E DOS RECURSOS HÍDRICOS



AVALIAÇÃO 2023

0 2 4 km

Data: 19/10/2023

2023 | Histórico

----- Troços avaliados
(troços de pequena extensão podem não ser visíveis a esta escala)

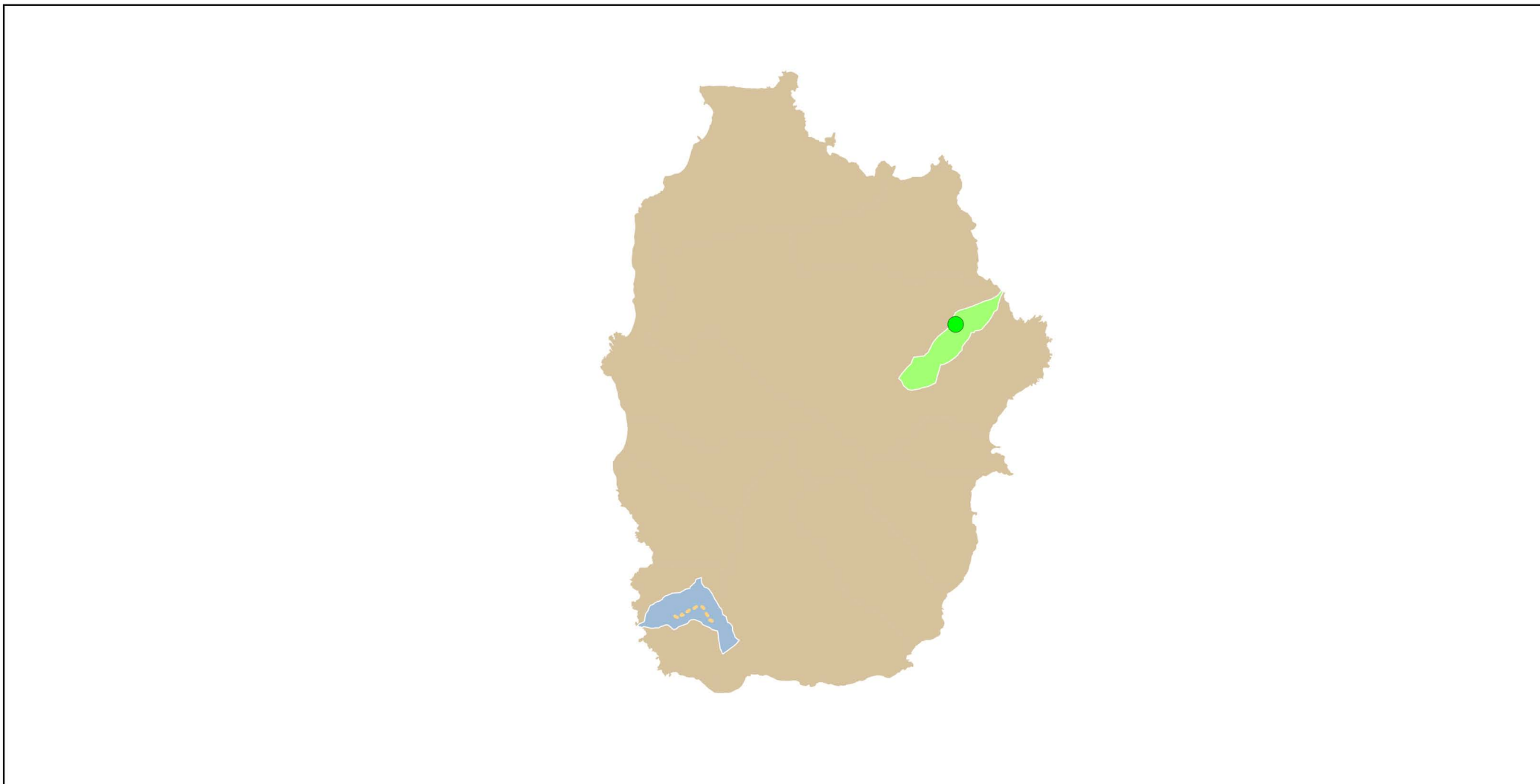
■ ■ Bacias hidrográficas

Ocorrências

- Muito Grave
- Grave
- Médio
- Pouco Grave

RELATÓRIO DO ESTADO DAS RIBEIRAS DOS AÇORES

GOVERNO DOS AÇORES
SECRETARIA REGIONAL DO AMBIENTE E ALTERAÇÕES CLIMÁTICAS
DIREÇÃO REGIONAL DO ORDENAMENTO DO TERRITÓRIO E DOS RECURSOS HÍDRICOS



AVALIAÇÃO 2023

0 3 6 km

Data: 23/11/2023

2023 | Histórico

----- Troços avaliados
(troços de pequena extensão podem não ser visíveis a esta escala)

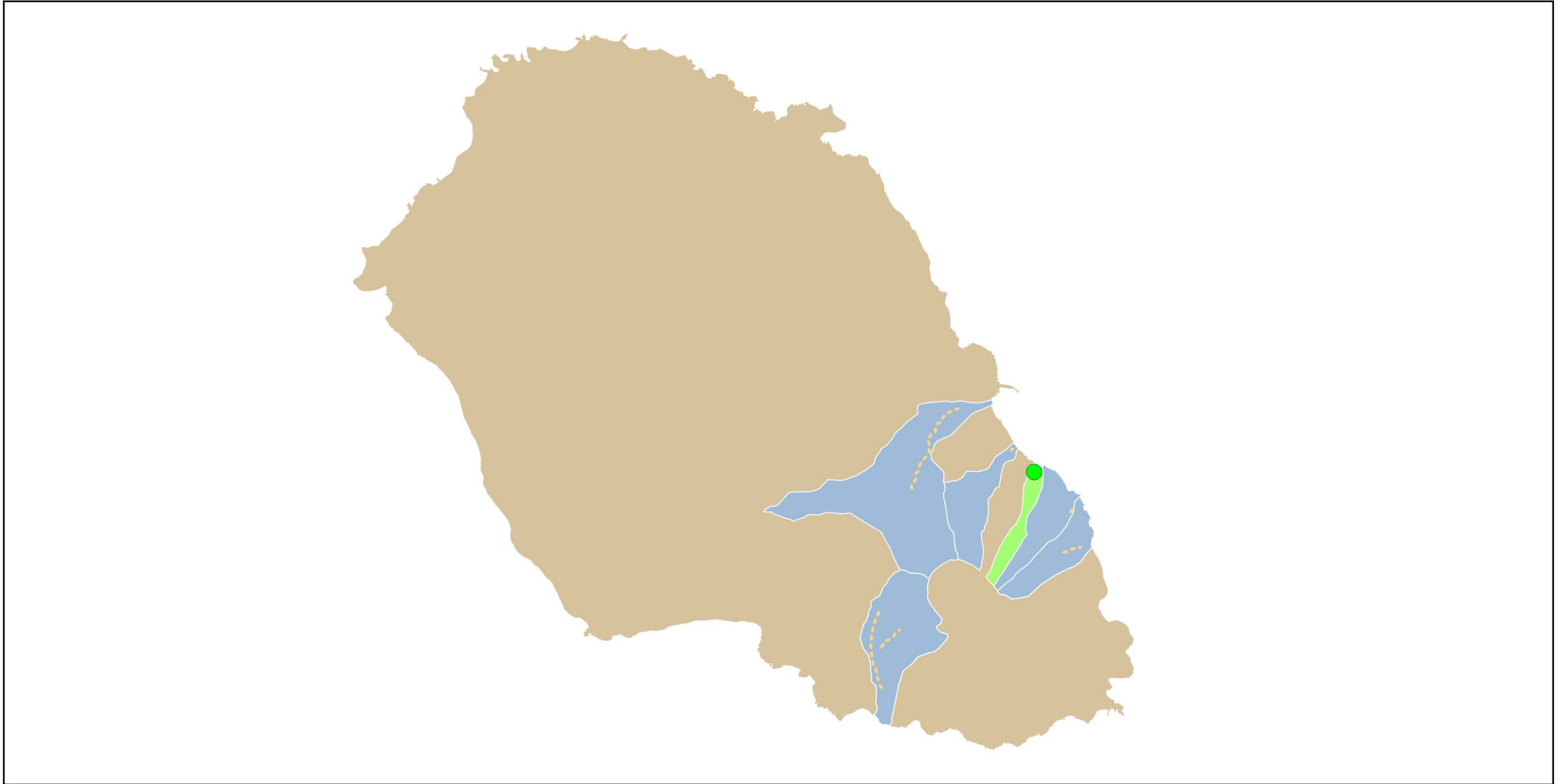
■ Bacias hidrográficas

Ocorrências

- Muito Grave
- Grave
- Médio
- Pouco Grave


RELATÓRIO DO ESTADO DAS RIBEIRAS DOS AÇORES

GOVERNO DOS AÇORES
SECRETARIA REGIONAL DO AMBIENTE E ALTERAÇÕES CLIMÁTICAS
DIREÇÃO REGIONAL DO ORDENAMENTO DO TERRITÓRIO E DOS RECURSOS HÍDRICOS







AVALIAÇÃO 2023





0 1 2 km



2023 | Histórico

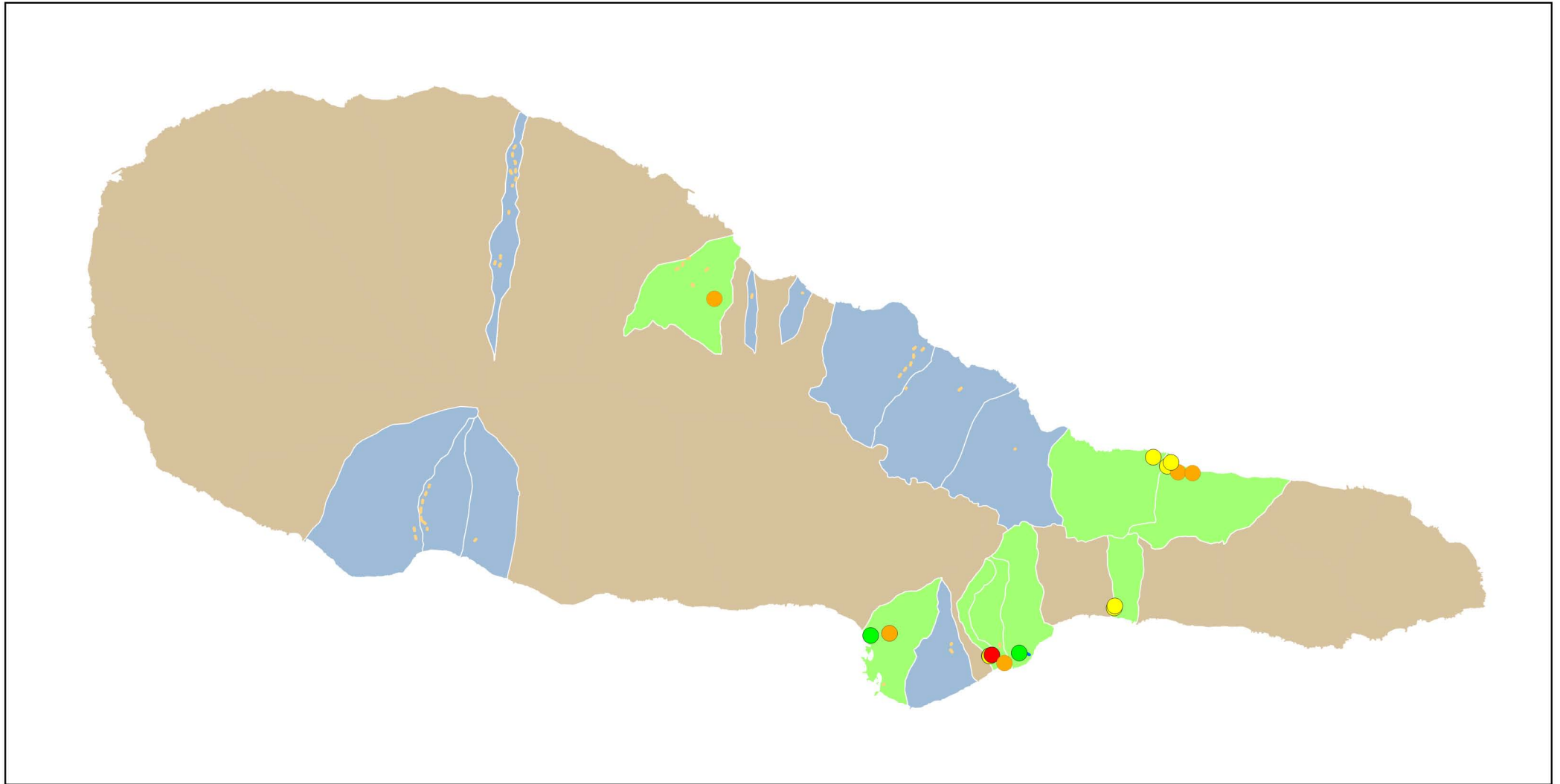
  Troços avaliados
(troços de pequena extensão podem não ser visíveis a esta escala)
  Bacias hidrográficas

Ocorrências


 Muito Grave
 Grave
 Médio
 Pouco Grave

RELATÓRIO DO ESTADO DAS RIBEIRAS DOS AÇORES

GOVERNO DOS AÇORES
SECRETARIA REGIONAL DO AMBIENTE E ALTERAÇÕES CLIMÁTICAS
DIREÇÃO REGIONAL DO ORDENAMENTO DO TERRITÓRIO E DOS RECURSOS HÍDRICOS

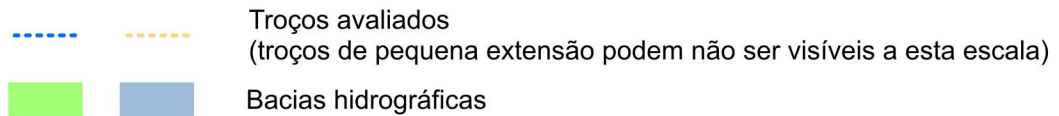


AVALIAÇÃO 2023



Data: 19/10/2023

2023 | Histórico

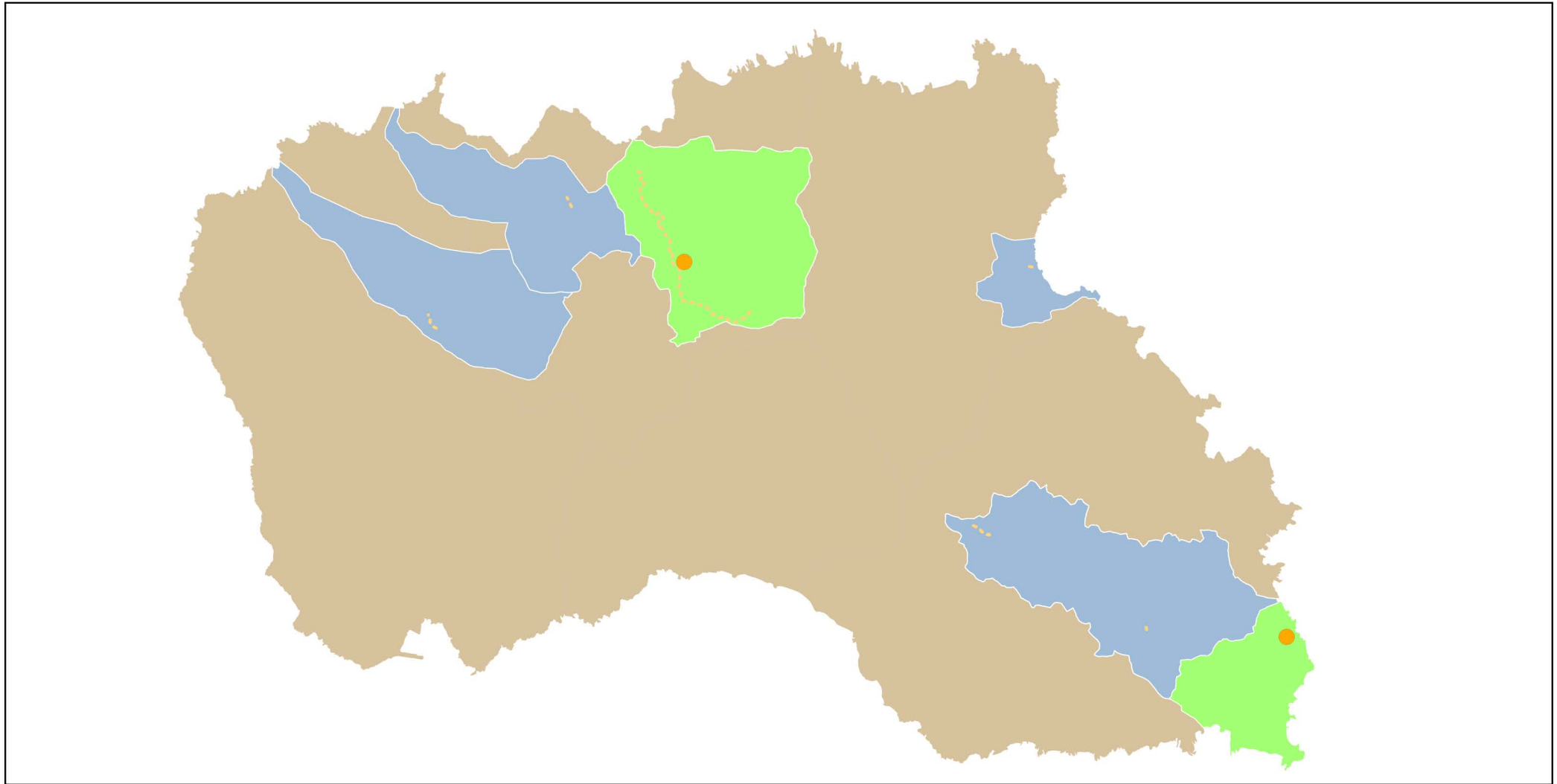


Ocorrências

- Muito Grave
- Grave
- Médio
- Pouco Grave


RELATÓRIO DO ESTADO DAS RIBEIRAS DOS AÇORES

GOVERNO DOS AÇORES
SECRETARIA REGIONAL DO AMBIENTE E ALTERAÇÕES CLIMÁTICAS
DIREÇÃO REGIONAL DO ORDENAMENTO DO TERRITÓRIO E DOS RECURSOS HÍDRICOS







AVALIAÇÃO 2023

0 1 2 km



2023 | Histórico

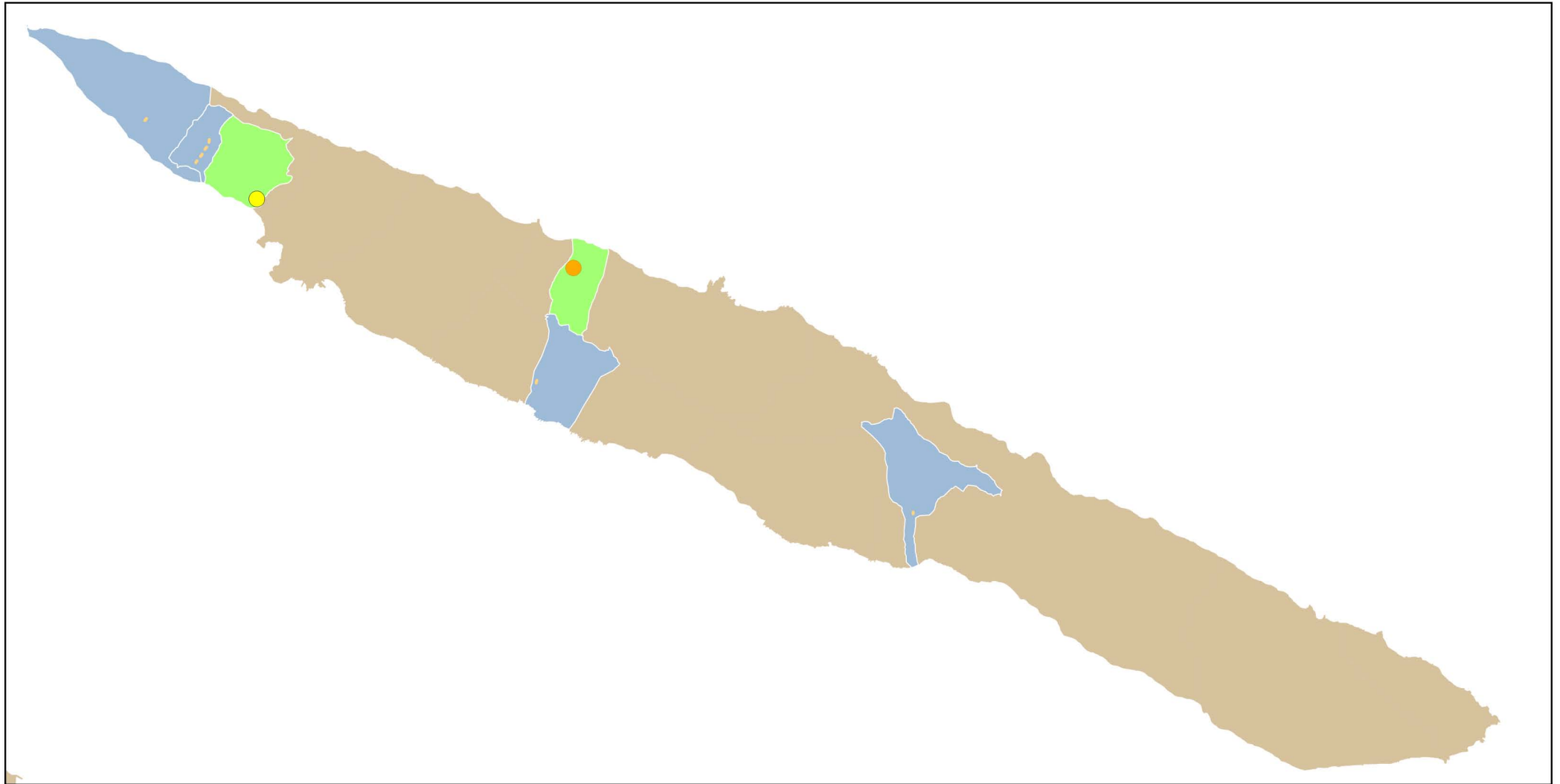
  Troços avaliados
(troços de pequena extensão podem não ser visíveis a esta escala)
  Bacias hidrográficas

Ocorrências


-  Muito Grave
-  Grave
-  Médio
-  Pouco Grave

RELATÓRIO DO ESTADO DAS RIBEIRAS DOS AÇORES

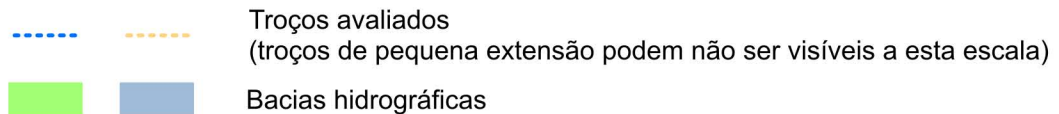
GOVERNO DOS AÇORES
SECRETARIA REGIONAL DO AMBIENTE E ALTERAÇÕES CLIMÁTICAS
DIREÇÃO REGIONAL DO ORDENAMENTO DO TERRITÓRIO E DOS RECURSOS HÍDRICOS



AVALIAÇÃO 2023



2023 | Histórico

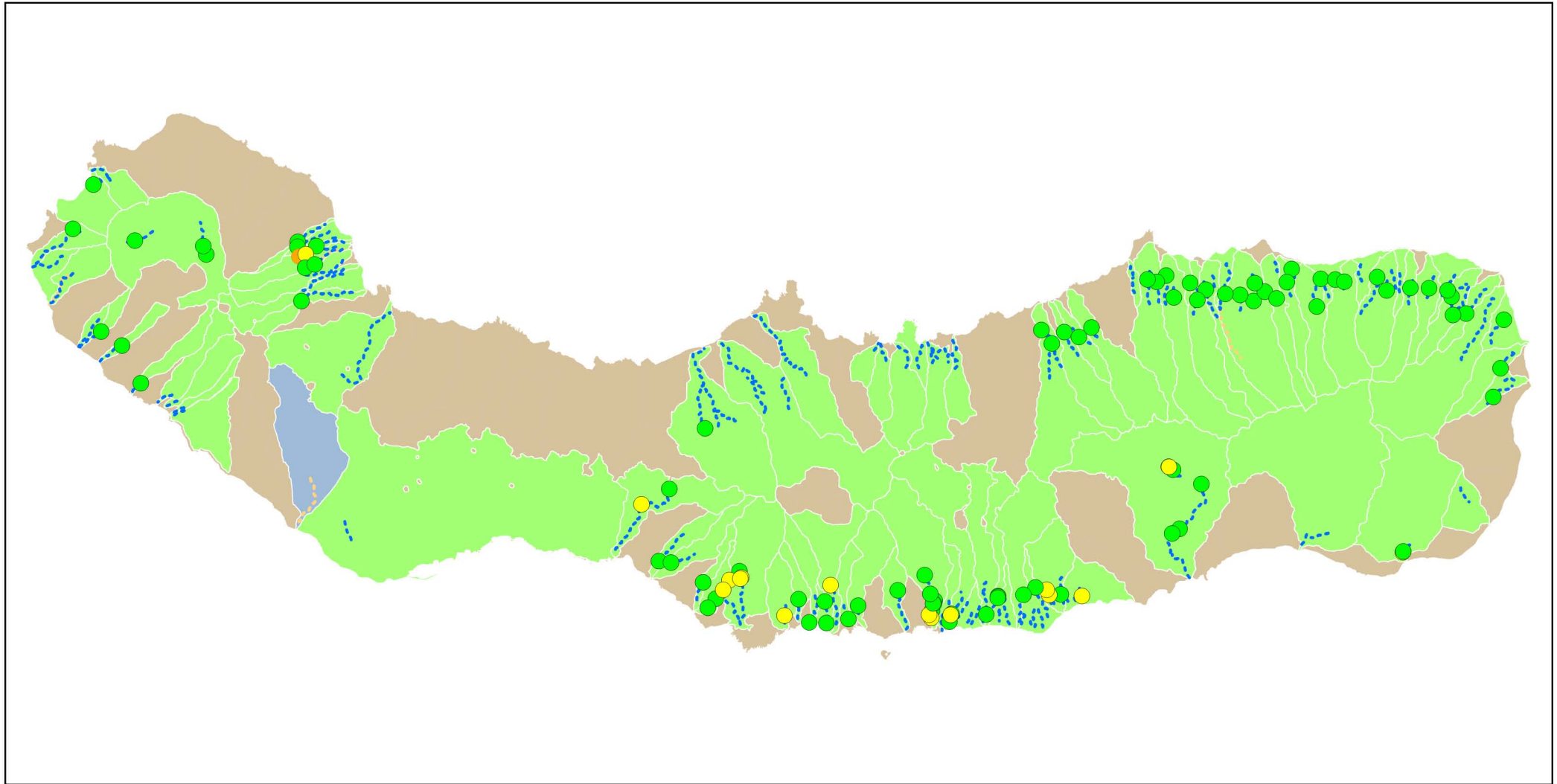


Ocorrências


- Muito Grave
- Grave
- Médio
- Pouco Grave

RELATÓRIO DO ESTADO DAS RIBEIRAS DOS AÇORES

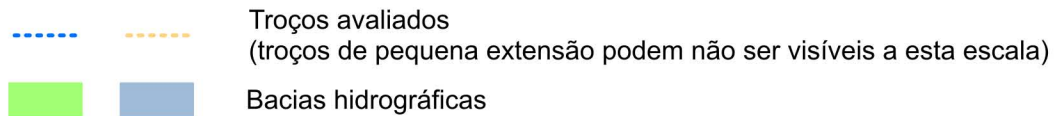
GOVERNO DOS AÇORES
SECRETARIA REGIONAL DO AMBIENTE E ALTERAÇÕES CLIMÁTICAS
DIREÇÃO REGIONAL DO ORDENAMENTO DO TERRITÓRIO E DOS RECURSOS HÍDRICOS



AVALIAÇÃO 2023



2023 | Histórico

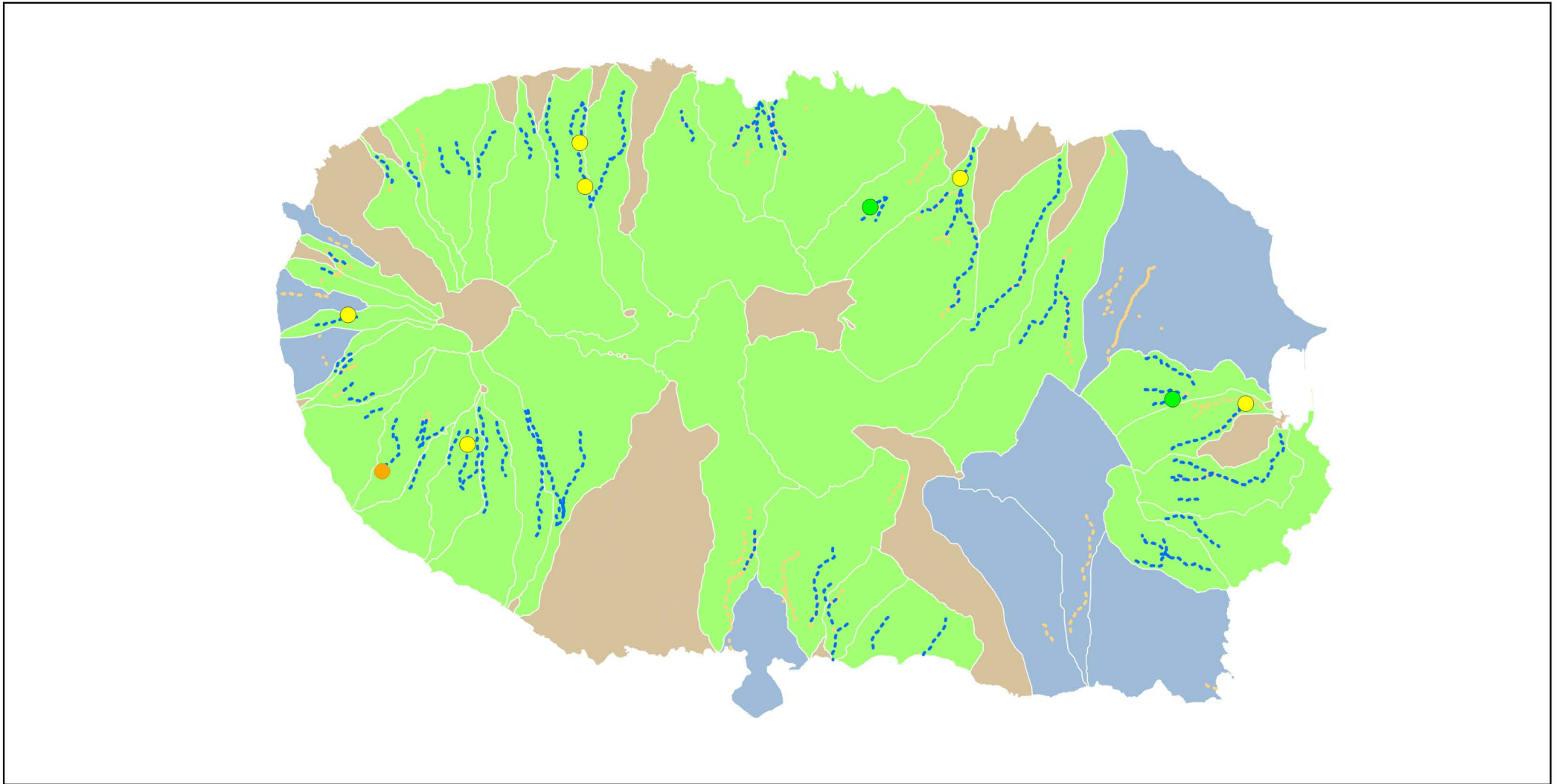


Ocorrências

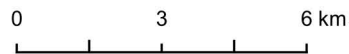


RELATÓRIO DO ESTADO DAS RIBEIRAS DOS AÇORES

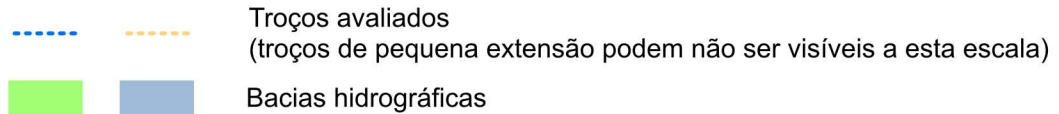
GOVERNO DOS AÇORES
SECRETARIA REGIONAL DO AMBIENTE E ALTERAÇÕES CLIMÁTICAS
DIREÇÃO REGIONAL DO ORDENAMENTO DO TERRITÓRIO E DOS RECURSOS HÍDRICOS



AVALIAÇÃO 2023



2023 | Histórico



Ocorrências

- Muito Grave
- Grave
- Médio
- Pouco Grave