

ANEXO II

RELATÓRIOS SEM OCORRÊNCIAS A REGISTRAR

O presente anexo constitui a listagem dos formulários de avaliação em que não houve ocorrências a registar, com indicação da extensão percorrida.

São apresentados dados das bacias hidrográficas, conforme constantes do Plano de Gestão da Região Hidrográfica Açores.

ANEXO II - Relatórios sem ocorrências

Corvo

VILA DO CORVO

COA4	PGRH-Acores Caudal Ponta de Cheia (m3/s)					Risco Cheia
	5 anos	10 anos	25 anos	50 anos	100 an	
Relatório	Freguesia					Extensão percorrida
RERA/2022/286	Corvo					903 metros
RERA/2022/294	Corvo					653 metros
RERA/2022/293	Corvo					1241 metros
RERA/2022/288	Corvo					1737 metros
RERA/2022/289	Corvo					1070 metros
RERA/2022/291	Corvo					1938 metros
RERA/2022/292	Corvo					1156 metros
RERA/2022/290	Corvo					2047 metros
RERA/2022/287	Corvo					1480 metros
RERA/2022/285	Corvo					1148 metros

São Miguel

LAGOA

MIB79	PGRH-Acores Caudal Ponta de Cheia (m3/s)					Risco Cheia
	5 anos	10 anos	25 anos	50 anos	100 an	
Relatório	Freguesia					Extensão percorrida
RERA/2022/104	Cabouco					3032 metros

MIB76	PGRH-Acores Caudal Ponta de Cheia (m3/s)					Risco Cheia
	5 anos	10 anos	25 anos	50 anos	100 an	
Relatório	Freguesia					Extensão percorrida
RERA/2022/153	Ribeira Chã					1132 metros

São Miguel

LAGOA

MIB79	PGRH-Acores Caudal Ponta de Cheia (m3/s)					Risco Cheia
	5 anos	10 anos	25 anos	50 anos	100 an	
Relatório	Freguesia				Extensão percorrida	
RERA/2022/105	Rosário				1414 metros	

MIB30	PGRH-Acores Caudal Ponta de Cheia (m3/s)					Risco Cheia
	5 anos	10 anos	25 anos	50 anos	100 an	
Relatório	Freguesia				Extensão percorrida	
RERA/2022/106	Santa Cruz				1667 metros	

NORDESTE

MIB66	PGRH-Acores Caudal Ponta de Cheia (m3/s)					Risco Cheia
	5 anos	10 anos	25 anos	50 anos	100 an	
Relatório	Freguesia				Extensão percorrida	
RERA/2022/008	Nordeste				1264 metros	

MIB58	PGRH-Acores Caudal Ponta de Cheia (m3/s)					Risco Cheia
	5 anos	10 anos	25 anos	50 anos	100 an	
Relatório	Freguesia				Extensão percorrida	
RERA/2022/010	Santana				863 metros	

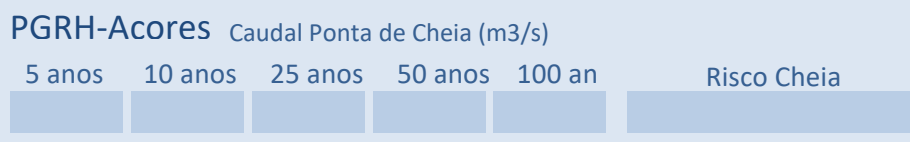
PONTA DELGADA

MIB41	PGRH-Acores Caudal Ponta de Cheia (m3/s)					Risco Cheia
	5 anos	10 anos	25 anos	50 anos	100 an	
Relatório	Freguesia				Extensão percorrida	
RERA/2022/107	Candelária				1106 metros	

São Miguel

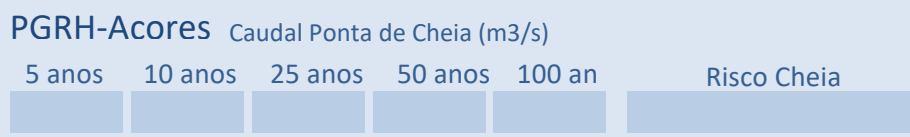
PONTA DELGADA

MIB35



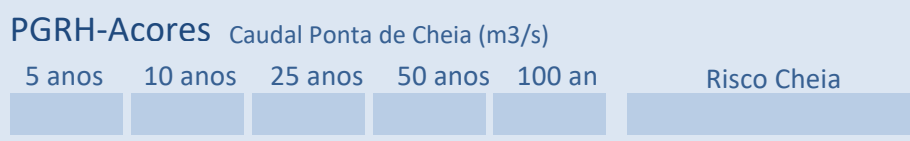
Relatório	Freguesia	Extensão percorrida
RERA/2022/117	Feteiras	526 metros
RERA/2022/112	Feteiras	596 metros

MIA93



Relatório	Freguesia	Extensão percorrida
RERA/2022/102	Ginetes	1176 metros
RERA/2022/103	Ginetes	2843 metros

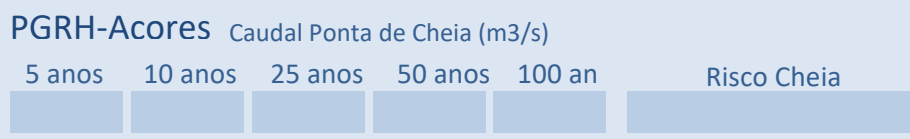
MIE1



Relatório	Freguesia	Extensão percorrida
RERA/2022/121	Sete Cidades	1300 metros

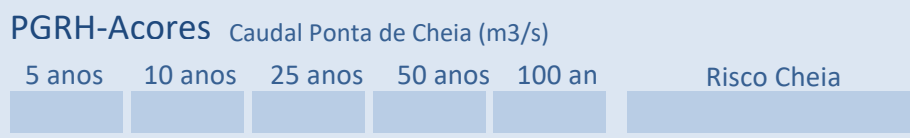
RIBEIRA GRANDE

MIB15



Relatório	Freguesia	Extensão percorrida
RERA/2022/129	Matriz (Ribeira Grande)	1732 metros

MIB52



Relatório	Freguesia	Extensão percorrida
RERA/2022/136	Porto Formoso	903 metros
RERA/2022/134	Porto Formoso	1201 metros
RERA/2022/137	Porto Formoso	393 metros
RERA/2022/135	Porto Formoso	1312 metros

São Miguel

RIBEIRA GRANDE

RERA/2022/138 Porto Formoso 652 metros

MIB50

PGRH-Acores Caudal Ponta de Cheia (m³/s)

5 anos 10 anos 25 anos 50 anos 100 an Risco Cheia



Relatório Freguesia Extensão percorrida

RERA/2022/128 Ribeirinha 4527 metros

MIB88

PGRH-Acores Caudal Ponta de Cheia (m³/s)

5 anos 10 anos 25 anos 50 anos 100 an Risco Cheia



Relatório Freguesia Extensão percorrida

RERA/2022/133 São Brás 601 metros

RERA/2022/130 São Brás 1136 metros

RERA/2022/132 São Brás 1794 metros

VILA FRANCA DO CAMPO

MIA53

PGRH-Acores Caudal Ponta de Cheia (m³/s)

5 anos 10 anos 25 anos 50 anos 100 an Risco Cheia



Relatório Freguesia Extensão percorrida

RERA/2022/209 Ponta Garça 388 metros

RERA/2022/210 Ponta Garça 1509 metros

RERA/2022/146 Ponta Garça 415 metros

RERA/2022/145 Ponta Garça 1122 metros

RERA/2022/144 Ponta Garça 996 metros

RERA/2022/207 Ponta Garça 1338 metros

RERA/2022/212 Ponta Garça 833 metros

RERA/2022/208 Ponta Garça 1193 metros

RERA/2022/142 Ponta Garça 202 metros

RERA/2022/141 Ponta Garça 342 metros

RERA/2022/206 Ponta Garça 499 metros

RERA/2022/147 Ponta Garça 1741 metros

RERA/2022/148 Ponta Garça 946 metros

RERA/2022/149 Ponta Garça 909 metros

RERA/2022/205 Ponta Garça 335 metros

São Miguel

VILA FRANCA DO CAMPO

RERA/2022/140	Ponta Garça	534 metros
MIA54	PGRH-Acores Caudal Ponta de Cheia (m ³ /s)	
	5 anos	10 anos
	25 anos	50 anos
	100 an	Risco Cheia
	Relatório Freguesia Extensão percorrida	
	RERA/2022/214	Ribeira das Tainhas
RERA/2022/213	Ribeira das Tainhas	564 metros
RERA/2022/216	Ribeira das Tainhas	1490 metros

Terceira

ANGRA DO HEROÍSMO

TEB24	PGRH-Acores Caudal Ponta de Cheia (m ³ /s)	
	5 anos	10 anos
	25 anos	50 anos
	100 an	Risco Cheia
	Relatório Freguesia Extensão percorrida	
	RERA/2022/322	Altares
TEB14	PGRH-Acores Caudal Ponta de Cheia (m ³ /s)	
	5 anos	10 anos
	25 anos	50 anos
	100 an	Risco Cheia
	Relatório Freguesia Extensão percorrida	
	RERA/2022/333	Doze Ribeiras
TEA29	PGRH-Acores Caudal Ponta de Cheia (m ³ /s)	
	5 anos	10 anos
	25 anos	50 anos
	100 an	Risco Cheia
	Relatório Freguesia Extensão percorrida	
	RERA/2022/334	Santa Bárbara
RERA/2022/335	Santa Bárbara	2077 metros
RERA/2022/336	Santa Bárbara	767 metros

Terceira

ANGRA DO HEROÍSMO

TEB21

PGRH-Acores Caudal Ponta de Cheia (m³/s)

5 anos

10 anos

25 anos

50 anos

100 an

Risco Cheia



Relatório

Freguesia

Extensão percorrida

RERA/2022/338

São Bartolomeu dos Regatos

2293 metros