



Governo dos Açores



ANEXO I

Ocorrências

O presente anexo constitui a listagem dos formulários com ocorrências, ordenados por bacia hidrográfica e freguesia, com indicação da prioridade de intervenção e tipos de entidades responsáveis pela resolução.

São apresentados dados das bacias hidrográficas, conforme constantes do Plano de Gestão da Região Hidrográfica Açores.

ANEXO I - Relatórios com ocorrências

Faial

HORTA

FAA28

(bacias agregadas)

PGRH-Acores Caudal Ponta de Cheia (m3/s)

5 anos	10 anos	25 anos	50 anos	100 an	Risco Cheia

Relatório	Freguesia	Gravidade	Prioridade	Responsabilidade
RERA/2022/085	Capelo		Médio	(não atribuído)

FAB11

Rib. das Águas Claras

PGRH-Acores Caudal Ponta de Cheia (m3/s)

5 anos	10 anos	25 anos	50 anos	100 an	Risco Cheia
13,00	17,60	23,80	28,50	33,40	Moderado

Relatório	Freguesia	Gravidade	Prioridade	Responsabilidade
RERA/2022/053	Capelo	Médio	Urgente	Proprietário(s) e SRAAC

FAA3

(bacias agregadas)

PGRH-Acores Caudal Ponta de Cheia (m3/s)

5 anos	10 anos	25 anos	50 anos	100 an	Risco Cheia

Relatório	Freguesia	Gravidade	Prioridade	Responsabilidade
RERA/2022/076	Castelo Branco	Médio	Médio	Rede Viária e SRAAC

FAB14

Rib. de Sta. Catarina

PGRH-Acores Caudal Ponta de Cheia (m3/s)

5 anos	10 anos	25 anos	50 anos	100 an	Risco Cheia
10,20	13,70	18,30	21,90	25,60	Moderado

Relatório	Freguesia	Gravidade	Prioridade	Responsabilidade
RERA/2022/167	Castelo Branco	Grave	Urgente	Proprietário(s) e SRAAC
RERA/2022/166	Castelo Branco	Grave	Urgente	Proprietário(s) e SRAAC

FAB4

Rib. de Joana Pires

PGRH-Acores Caudal Ponta de Cheia (m3/s)

5 anos	10 anos	25 anos	50 anos	100 an	Risco Cheia
8,90	12,20	16,60	20,00	23,60	Moderado

Relatório	Freguesia	Gravidade	Prioridade	Responsabilidade
RERA/2022/194	Cedros	Médio	Médio	SRAAC

Faial

HORTA

FAA6

(bacias agregadas)

PGRH-Acores Caudal Ponta de Cheia (m3/s)

5 anos	10 anos	25 anos	50 anos	100 an	Risco Cheia

Relatório	Freguesia	Gravidade	Prioridade	Responsabilidade
RERA/2022/268	Feteira	Pouco grave	Médio	SRAAC

FAB12

(bacias agregadas)

PGRH-Acores Caudal Ponta de Cheia (m3/s)

5 anos	10 anos	25 anos	50 anos	100 an	Risco Cheia
25,80	34,60	46,50	55,60	65,00	Moderado

Relatório	Freguesia	Gravidade	Prioridade	Responsabilidade
RERA/2022/096	Feteira	Pouco grave	Pouco urgente	SRAAC
RERA/2022/116	Feteira	Grave	Urgente	(não atribuído)
RERA/2022/052	Feteira	Grave	Urgente	Proprietário(s) e SRAAC

FAB9

(bacias agregadas)

PGRH-Acores Caudal Ponta de Cheia (m3/s)

5 anos	10 anos	25 anos	50 anos	100 an	Risco Cheia
38,10	47,20	59,20	68,20	77,50	Reduzido

Relatório	Freguesia	Gravidade	Prioridade	Responsabilidade
RERA/2022/114	Pedro Miguel	Médio	Médio	Proprietário(s) e SRAAC

FAB1

Rib. do Adão

PGRH-Acores Caudal Ponta de Cheia (m3/s)

5 anos	10 anos	25 anos	50 anos	100 an	Risco Cheia
18,60	25,50	34,80	42,00	49,40	Moderado

Relatório	Freguesia	Gravidade	Prioridade	Responsabilidade
RERA/2022/126	Praia do Norte	Médio	Médio	(não atribuído)
RERA/2022/124	Praia do Norte	Grave	Muito Urgente	SRAAC
RERA/2022/119	Praia do Norte	Médio	Urgente	SRAAC
RERA/2022/118	Praia do Norte	Grave	Médio	(não atribuído)
RERA/2022/125	Praia do Norte	Médio	Médio	SRAAC
RERA/2022/152	Praia do Norte	Médio	Médio	SRAAC

Faial

HORTA

FAB8		PGRH-Acores Caudal Ponta de Cheia (m3/s)					Risco Cheia
Ribeirinha		5 anos	10 anos	25 anos	50 anos	100 an	Moderado
		12,20	15,50	19,70	23,00	26,40	
Relatório	Freguesia	Gravidade		Prioridade		Responsabilidade	
RERA/2022/089	Ribeirinha	Médio				Município, Rede Viária e SRAAC	
RERA/2022/082	Ribeirinha	Médio		Médio		SRAAC	

FAB9		PGRH-Acores Caudal Ponta de Cheia (m3/s)					Risco Cheia
(bacias agregadas)		5 anos	10 anos	25 anos	50 anos	100 an	Reduzido
		38,10	47,20	59,20	68,20	77,50	
Relatório	Freguesia	Gravidade		Prioridade		Responsabilidade	
RERA/2022/097	Salão	Médio		Médio		SRAAC	

Flores

LAJES DAS FLORES

FLA8		PGRH-Acores Caudal Ponta de Cheia (m3/s)					Risco Cheia
(bacias agregadas)		5 anos	10 anos	25 anos	50 anos	100 an	
Relatório	Freguesia	Gravidade		Prioridade		Responsabilidade	
RERA/2022/041	Fazenda	Grave		Urgente		Município	
RERA/2022/309	Fazenda	Médio		Médio		Proprietário(s), Município, Rede Viária e SRAAC	
RERA/2022/309	Fazenda	Pouco grave		Pouco urgente		Proprietário(s), Município, Rede Viária e SRAAC	

FLB35		PGRH-Acores Caudal Ponta de Cheia (m3/s)					Risco Cheia
(bacias agregadas)		5 anos	10 anos	25 anos	50 anos	100 an	Reduzido
		7,30	10,10	14,10	17,20	20,50	
Relatório	Freguesia	Gravidade		Prioridade		Responsabilidade	
RERA/2022/204	Fazenda	Pouco grave		Pouco urgente		Proprietário(s)	
RERA/2022/127	Fazenda	Médio		Médio		Município e Rede Viária	

Flores

SANTA CRUZ DAS FLORES

FLB1 Rib. Badanela		PGRH-Acores Caudal Ponta de Cheia (m3/s)					Risco Cheia
		5 anos	10 anos	25 anos	50 anos	100 an	
		26,40	36,00	49,20	59,60	70,50	Moderado
Relatório	Freguesia	Gravidade		Prioridade		Responsabilidade	
RERA/2022/192	Santa Cruz	Pouco grave		Pouco urgente		Proprietário(s) e SRAAC	

FLB4 (bacias agregadas)		PGRH-Acores Caudal Ponta de Cheia (m3/s)					Risco Cheia
		5 anos	10 anos	25 anos	50 anos	100 an	
		16,80	23,10	31,90	38,80	46,20	Moderado
Relatório	Freguesia	Gravidade		Prioridade		Responsabilidade	
RERA/2022/169	Santa Cruz	Médio		Médio		Município, Rede Viária e SRAAC	

FLB8 Ribeira dos Barqueiros		PGRH-Acores Caudal Ponta de Cheia (m3/s)					Risco Cheia
		5 anos	10 anos	25 anos	50 anos	100 an	
		6,00	8,40	11,70	14,40	17,20	Elevado
Relatório	Freguesia	Gravidade		Prioridade		Responsabilidade	
RERA/2022/079	Santa Cruz	Grave		Urgente		Proprietário(s) e Município	
RERA/2022/203	Santa Cruz	Médio		Médio		Proprietário(s) e Município	
RERA/2022/295	Santa Cruz	Médio		Médio		Proprietário(s), Município e Rede Viária	
RERA/2022/203	Santa Cruz	Médio		Médio		Proprietário(s) e Município	
RERA/2022/079	Santa Cruz	Grave		Urgente		Proprietário(s) e Município	
RERA/2022/295	Santa Cruz	Médio		Médio		Proprietário(s), Município e Rede Viária	

Pico

LAJES DO PICO

PIA5 (bacias agregadas)		PGRH-Acores Caudal Ponta de Cheia (m3/s)					Risco Cheia
		5 anos	10 anos	25 anos	50 anos	100 an	
Relatório	Freguesia	Gravidade		Prioridade		Responsabilidade	
RERA/2022/276	Lajes do Pico	Grave		Urgente		Município	

Pico

LAJES DO PICO

PIA4 (bacias agregadas)		PGRH-Acores Caudal Ponta de Cheia (m3/s)					Risco Cheia
		5 anos	10 anos	25 anos	50 anos	100 an	
Relatório	Freguesia	Gravidade			Prioridade		Responsabilidade
RERA/2022/086	Ribeiras	Muito Grave			Muito Urgente		SRAAC

PIA7 (bacias agregadas)		PGRH-Acores Caudal Ponta de Cheia (m3/s)					Risco Cheia
		5 anos	10 anos	25 anos	50 anos	100 an	
Relatório	Freguesia	Gravidade			Prioridade		Responsabilidade
RERA/2022/094	Ribeiras	Grave			Urgente		Município

PIB12 Rib. das Mancilhas		PGRH-Acores Caudal Ponta de Cheia (m3/s)					Risco Cheia
		5 anos	10 anos	25 anos	50 anos	100 an	
Relatório	Freguesia	Gravidade			Prioridade		Responsabilidade
RERA/2022/277	Ribeiras	Grave			Urgente		Município
RERA/2022/072	Ribeiras	Grave			Urgente		Município

PIB13 Rib. das Velhas\Grutão		PGRH-Acores Caudal Ponta de Cheia (m3/s)					Risco Cheia
		5 anos	10 anos	25 anos	50 anos	100 an	
Relatório	Freguesia	Gravidade			Prioridade		Responsabilidade
RERA/2022/095	Ribeiras	Grave			Urgente		SRAAC
RERA/2022/270	Ribeiras	Muito Grave			Muito Urgente		Rede Viária

MADALENA

PIA18 (bacias agregadas)		PGRH-Acores Caudal Ponta de Cheia (m3/s)					Risco Cheia
		5 anos	10 anos	25 anos	50 anos	100 an	
Relatório	Freguesia	Gravidade			Prioridade		Responsabilidade
RERA/2022/098	São Caetano	Médio			Médio		SRAAC

Pico

MADALENA

PIA19

(bacias agregadas)

PGRH-Acores Caudal Ponta de Cheia (m3/s)

5 anos 10 anos 25 anos 50 anos 100 an Risco Cheia



Relatório	Freguesia	Gravidade	Prioridade	Responsabilidade
RERA/2022/074	São Caetano	Grave	Urgente	SRAAC
RERA/2022/074	São Caetano	Grave	Urgente	SRAAC
RERA/2022/073	São Caetano	Grave	Urgente	SRAAC
RERA/2022/070	São Caetano	Grave	Urgente	SRAAC

PIA35

(bacias agregadas)

PGRH-Acores Caudal Ponta de Cheia (m3/s)

5 anos 10 anos 25 anos 50 anos 100 an Risco Cheia



Relatório	Freguesia	Gravidade	Prioridade	Responsabilidade
RERA/2022/075	São Caetano	Muito Grave	Muito Urgente	SRAAC

SÃO ROQUE DO PICO

PIA30

(bacias agregadas)

PGRH-Acores Caudal Ponta de Cheia (m3/s)

5 anos 10 anos 25 anos 50 anos 100 an Risco Cheia



Relatório	Freguesia	Gravidade	Prioridade	Responsabilidade
RERA/2022/091	Prainha	Médio	Médio	SRAAC

PIA31

(bacias agregadas)

PGRH-Acores Caudal Ponta de Cheia (m3/s)

5 anos 10 anos 25 anos 50 anos 100 an Risco Cheia



Relatório	Freguesia	Gravidade	Prioridade	Responsabilidade
RERA/2022/090	Prainha	Médio	Médio	SRAAC
RERA/2022/092	Prainha	Grave	Urgente	Rede Viária

Pico

SÃO ROQUE DO PICO

PIA32

(bacias agregadas)

PGRH-Acores Caudal Ponta de Cheia (m3/s)

5 anos	10 anos	25 anos	50 anos	100 an	Risco Cheia

Relatório	Freguesia	Gravidade	Prioridade	Responsabilidade
RERA/2022/093	Prainha	Grave	Urgente	Rede Viária
RERA/2022/093	Prainha	Grave	Urgente	Rede Viária

PIA9

(bacias agregadas)

PGRH-Acores Caudal Ponta de Cheia (m3/s)

5 anos	10 anos	25 anos	50 anos	100 an	Risco Cheia

Relatório	Freguesia	Gravidade	Prioridade	Responsabilidade
RERA/2022/274	São Roque do Pico	Médio	Médio	SRAAC

PIB16

(nome desconhecido)

PGRH-Acores Caudal Ponta de Cheia (m3/s)

5 anos	10 anos	25 anos	50 anos	100 an	Risco Cheia
3,30	4,30	5,70	6,80	7,90	Moderado

Relatório	Freguesia	Gravidade	Prioridade	Responsabilidade
RERA/2022/281	São Roque do Pico	Médio	Médio	SRAAC

PIB17

Rib. dos Fetais

PGRH-Acores Caudal Ponta de Cheia (m3/s)

5 anos	10 anos	25 anos	50 anos	100 an	Risco Cheia
8,90	11,70	15,40	18,40	21,40	Moderado

Relatório	Freguesia	Gravidade	Prioridade	Responsabilidade
RERA/2022/272	São Roque do Pico	Médio	Médio	SRAAC

PIB6

Rib. de Dentro

PGRH-Acores Caudal Ponta de Cheia (m3/s)

5 anos	10 anos	25 anos	50 anos	100 an	Risco Cheia
39,50	51,50	67,80	80,40	93,60	Moderado

Relatório	Freguesia	Gravidade	Prioridade	Responsabilidade
RERA/2022/154	São Roque do Pico	Médio	Médio	SRAAC
RERA/2022/087	São Roque do Pico	Muito Grave	Muito Urgente	SRAAC
RERA/2022/087	São Roque do Pico	Muito Grave	Muito Urgente	SRAAC
RERA/2022/269	São Roque do Pico	Pouco grave	Pouco urgente	SRAAC

Pico

SÃO ROQUE DO PICO

RERA/2022/087

São Roque do Pico

Muito Grave

Muito Urgente

SRAAC

Santa Maria

VILA DO PORTO

MAB11

Rib. de S. Francisco

PGRH-Acores Caudal Ponta de Cheia (m3/s)

5 anos	10 anos	25 anos	50 anos	100 an	Risco Cheia
18,60	23,30	29,60	34,50	39,60	Reduzido

Relatório	Freguesia	Gravidade	Prioridade	Responsabilidade
RERA/2022/060	Almagreira	Grave	Médio	SRAAC
RERA/2022/063	Almagreira	Médio	Médio	SRAAC

MAA8

(bacias agregadas)

PGRH-Acores Caudal Ponta de Cheia (m3/s)

5 anos	10 anos	25 anos	50 anos	100 an	Risco Cheia

Relatório	Freguesia	Gravidade	Prioridade	Responsabilidade
RERA/2022/048	Santa Bárbara	Grave	Urgente	SRAAC
RERA/2022/049	Santa Bárbara	Grave	Urgente	SRAAC

MAB4

Rib. do Amaro

PGRH-Acores Caudal Ponta de Cheia (m3/s)

5 anos	10 anos	25 anos	50 anos	100 an	Risco Cheia
14,30	18,00	23,10	27,00	31,00	Reduzido

Relatório	Freguesia	Gravidade	Prioridade	Responsabilidade
RERA/2022/058	Santa Bárbara	Médio	Médio	SRAAC
RERA/2022/047	Santa Bárbara	Grave		SRAAC
RERA/2022/057	Santa Bárbara		Muito Urgente	Proprietário(s), Rede Viária, SRAAC

MAA13

(bacias agregadas)

PGRH-Acores Caudal Ponta de Cheia (m3/s)

5 anos	10 anos	25 anos	50 anos	100 an	Risco Cheia

Relatório	Freguesia	Gravidade	Prioridade	Responsabilidade
RERA/2022/055	Santo Espírito	Grave	Urgente	Proprietário(s) e SRAAC

Santa Maria

VILA DO PORTO

MAB13

Rib. do Salto

PGRH-Acores Caudal Ponta de Cheia (m3/s)

5 anos	10 anos	25 anos	50 anos	100 an	Risco Cheia
11,40	14,40	18,50	21,70	25,00	Reduzido

Relatório	Freguesia	Gravidade	Prioridade	Responsabilidade
RERA/2022/061	Santo Espírito	Grave	Urgente	SRAAC
RERA/2022/044	Santo Espírito	Muito Grave	Muito Urgente	SRAAC

MAB15

Rib. Grande

PGRH-Acores Caudal Ponta de Cheia (m3/s)

5 anos	10 anos	25 anos	50 anos	100 an	Risco Cheia
11,80	14,80	18,90	22,10	25,40	Reduzido

Relatório	Freguesia	Gravidade	Prioridade	Responsabilidade
RERA/2022/067	Santo Espírito	Grave	Urgente	Proprietário(s) e SRAAC
RERA/2022/056	Santo Espírito	Grave	Urgente	Proprietário(s) e SRAAC
RERA/2022/066	Santo Espírito		Urgente	Proprietário(s) e SRAAC
RERA/2022/046	Santo Espírito	Muito Grave	Muito Urgente	(não atribuído)
RERA/2022/083	Santo Espírito	Grave	Urgente	SRAAC
RERA/2022/045	Santo Espírito	Muito Grave	Muito Urgente	SRAAC
RERA/2022/065	Santo Espírito	Grave	Urgente	SRAAC

MAA4

(bacias agregadas)

PGRH-Acores Caudal Ponta de Cheia (m3/s)

5 anos	10 anos	25 anos	50 anos	100 an	Risco Cheia

Relatório	Freguesia	Gravidade	Prioridade	Responsabilidade
RERA/2022/069	São Pedro	Médio	Urgente	Proprietário(s) e Rede Viária

MAB11

Rib. de S. Francisco

PGRH-Acores Caudal Ponta de Cheia (m3/s)

5 anos	10 anos	25 anos	50 anos	100 an	Risco Cheia
18,60	23,30	29,60	34,50	39,60	Reduzido

Relatório	Freguesia	Gravidade	Prioridade	Responsabilidade
RERA/2022/068	São Pedro	Grave	Urgente	SRAAC

Santa Maria

VILA DO PORTO

MAB12

Rib. do Engenho

PGRH-Acores Caudal Ponta de Cheia (m3/s)

5 anos	10 anos	25 anos	50 anos	100 an
12,20	15,30	19,70	23,00	26,50

Risco Cheia
Reduzido

Relatório	Freguesia	Gravidade	Prioridade	Responsabilidade
RERA/2022/059	São Pedro	Grave	Urgente	(não atribuído)
RERA/2022/064	São Pedro	Grave	Urgente	SRAAC
RERA/2022/084	São Pedro	Muito Grave	Muito Urgente	Município, Rede Viária e SRAAC

MAB6

Rib. de Santana

PGRH-Acores Caudal Ponta de Cheia (m3/s)

5 anos	10 anos	25 anos	50 anos	100 an
7,20	9,00	11,50	13,30	15,30

Risco Cheia
Reduzido

Relatório	Freguesia	Gravidade	Prioridade	Responsabilidade
RERA/2022/062	Vila do Porto	Grave	Urgente	SRAAC

São Jorge

CALHETA DE SÃO JORGE

JOA24

(bacias agregadas)

PGRH-Acores Caudal Ponta de Cheia (m3/s)

5 anos	10 anos	25 anos	50 anos	100 an

Risco Cheia

Relatório	Freguesia	Gravidade	Prioridade	Responsabilidade
RERA/2022/054	Calheta	Médio	Urgente	Município

JOA22

(bacias agregadas)

PGRH-Acores Caudal Ponta de Cheia (m3/s)

5 anos	10 anos	25 anos	50 anos	100 an

Risco Cheia

Relatório	Freguesia	Gravidade	Prioridade	Responsabilidade
RERA/2022/088	Ribeira Seca	Grave	Urgente	SRAAC

São Jorge

CALHETA DE SÃO JORGE

JOA23

(bacias agregadas)

PGRH-Acores Caudal Ponta de Cheia (m³/s)

5 anos 10 anos 25 anos 50 anos 100 an

Risco Cheia



Relatório	Freguesia	Gravidade	Prioridade	Responsabilidade
RERA/2022/282	Ribeira Seca	Médio	Médio	Proprietário(s) e Município

JOA9

(bacias agregadas)

PGRH-Acores Caudal Ponta de Cheia (m³/s)

5 anos 10 anos 25 anos 50 anos 100 an

Risco Cheia



Relatório	Freguesia	Gravidade	Prioridade	Responsabilidade
RERA/2022/078	Ribeira Seca	Grave	Urgente	Município
RERA/2022/284	Ribeira Seca	Grave	Urgente	Município

JOB20

Rib. da Vila

PGRH-Acores Caudal Ponta de Cheia (m³/s)

5 anos 10 anos 25 anos 50 anos 100 an

Risco Cheia



Relatório	Freguesia	Gravidade	Prioridade	Responsabilidade
RERA/2022/071	Vila do Topo	Médio	Urgente	Rede Viária e SRAAC
RERA/2022/071	Vila do Topo	Médio	Urgente	SRAAC
RERA/2022/275	Vila do Topo	Médio	Médio	SRAAC
RERA/2022/275	Vila do Topo	Grave	Urgente	Município e Rede Viária

VELAS

JOA29

(bacias agregadas)

PGRH-Acores Caudal Ponta de Cheia (m³/s)

5 anos 10 anos 25 anos 50 anos 100 an

Risco Cheia



Relatório	Freguesia	Gravidade	Prioridade	Responsabilidade
RERA/2022/278	Rosais	Médio	Médio	Proprietário(s) e SRAAC

São Jorge

VELAS

JOA31 (bacias agregadas)		PGRH-Acores Caudal Ponta de Cheia (m3/s)					Risco Cheia
		5 anos	10 anos	25 anos	50 anos	100 an	
Relatório	Freguesia	Gravidade		Prioridade		Responsabilidade	
RERA/2022/280	Rosais	Médio		Médio		Proprietário(s) e SRAAC	

JOB1 Rib. da Água		PGRH-Acores Caudal Ponta de Cheia (m3/s)					Risco Cheia
		5 anos	10 anos	25 anos	50 anos	100 an	
		6,90	9,90	14,10	17,50	21,10	Moderado
Relatório	Freguesia	Gravidade		Prioridade		Responsabilidade	
RERA/2022/279	Rosais	Médio		Médio		Proprietário(s) e SRAAC	

JOA3 (bacias agregadas)		PGRH-Acores Caudal Ponta de Cheia (m3/s)					Risco Cheia
		5 anos	10 anos	25 anos	50 anos	100 an	
Relatório	Freguesia	Gravidade		Prioridade		Responsabilidade	
RERA/2022/081	Santo Amaro	Grave		Urgente		Proprietário(s) e SRAAC	

JOB3 Rib. da Granja		PGRH-Acores Caudal Ponta de Cheia (m3/s)					Risco Cheia
		5 anos	10 anos	25 anos	50 anos	100 an	
		13,10	18,50	26,00	32,00	38,30	Moderado
Relatório	Freguesia	Gravidade		Prioridade		Responsabilidade	
RERA/2022/051	Santo Amaro	Grave		Urgente		Proprietário(s) e SRAAC	
RERA/2022/040	Santo Amaro	Grave		Urgente		SRAAC	

JOA27 (bacias agregadas)		PGRH-Acores Caudal Ponta de Cheia (m3/s)					Risco Cheia
		5 anos	10 anos	25 anos	50 anos	100 an	
Relatório	Freguesia	Gravidade		Prioridade		Responsabilidade	
RERA/2022/050	Urzelina	Grave		Urgente		Proprietário(s) e SRAAC	
RERA/2022/050	Urzelina	Muito Grave		Urgente		Proprietário(s) e SRAAC	
RERA/2022/050	Urzelina	Médio		Médio		Rede Viária	
RERA/2022/283	Urzelina	Médio		Médio		Proprietário(s) e SRAAC	

São Jorge

VELAS

JOB2		PGRH-Acores Caudal Ponta de Cheia (m3/s)					Risco Cheia
Rib. do Grotão		5 anos	10 anos	25 anos	50 anos	100 an	
		7,70	10,90	15,30	18,80	22,60	Reduzido
Relatório	Freguesia	Gravidade		Prioridade		Responsabilidade	
RERA/2022/080	Velas	Médio		Médio		Proprietário(s)	

São Miguel

LAGOA

MIB77		PGRH-Acores Caudal Ponta de Cheia (m3/s)					Risco Cheia
Ribeira Chã		5 anos	10 anos	25 anos	50 anos	100 an	
		20,60	26,00	33,20	38,70	44,40	Moderado
Relatório	Freguesia	Gravidade		Prioridade		Responsabilidade	
RERA/2022/139	Ribeira Chã	Pouco grave		Pouco urgente		Município	
RERA/2022/139	Ribeira Chã	Médio		Médio		Município e SRAAC	
RERA/2022/139	Ribeira Chã	Pouco grave		Médio		Município	
RERA/2022/139	Ribeira Chã	Médio		Médio		Município	

MIB48		PGRH-Acores Caudal Ponta de Cheia (m3/s)					Risco Cheia
Ribeira Seca		5 anos	10 anos	25 anos	50 anos	100 an	
		6,30	8,00	10,30	12,00	13,90	Reduzido
Relatório	Freguesia	Gravidade		Prioridade		Responsabilidade	
RERA/2022/110	Santa Cruz	Pouco grave		Médio		SRAAC	

MIB28		PGRH-Acores Caudal Ponta de Cheia (m3/s)					Risco Cheia
Grotta das Pedras		5 anos	10 anos	25 anos	50 anos	100 an	
		2,70	3,40	4,40	5,10	5,90	Reduzido
Relatório	Freguesia	Gravidade		Prioridade		Responsabilidade	
RERA/2022/122	Vila de Água de Pau	Médio		Médio		SRAAC	

São Miguel

LAGOA

MIB29

(nome desconhecido)

PGRH-Acores Caudal Ponta de Cheia (m³/s)

5 anos	10 anos	25 anos	50 anos	100 an	Risco Cheia
3,40	4,30	5,60	6,50	7,50	Reduzido

Relatório	Freguesia	Gravidade	Prioridade	Responsabilidade
RERA/2022/123	Vila de Água de Pau	Médio	Urgente	SRAAC
RERA/2022/123	Vila de Água de Pau	Médio	Médio	SRAAC

MIB78

Ribeira Santiago/Ferreiro

PGRH-Acores Caudal Ponta de Cheia (m³/s)

5 anos	10 anos	25 anos	50 anos	100 an	Risco Cheia
18,30	23,30	30,00	35,20	40,70	Elevado

Relatório	Freguesia	Gravidade	Prioridade	Responsabilidade
RERA/2022/150	Vila de Água de Pau	Grave	Urgente	(não atribuído)
RERA/2022/151	Vila de Água de Pau	Grave	Urgente	SRAAC
RERA/2022/150	Vila de Água de Pau	Grave	Urgente	SRAAC
RERA/2022/150	Vila de Água de Pau	Grave	Urgente	SRAAC
RERA/2022/150	Vila de Água de Pau	Grave	Urgente	SRAAC
RERA/2022/151	Vila de Água de Pau	Médio	Médio	SRAAC

NORDESTE

MIB67

Ribeira dos Caldeirões

PGRH-Acores Caudal Ponta de Cheia (m³/s)

5 anos	10 anos	25 anos	50 anos	100 an	Risco Cheia
59,90	75,30	95,40	110,70	126,40	Moderado

Relatório	Freguesia	Gravidade	Prioridade	Responsabilidade
RERA/2022/183	Achada			(não atribuído)
RERA/2022/222	Achada	Pouco grave	Pouco urgente	(não atribuído)
RERA/2022/182	Achada	Pouco grave		(não atribuído)
RERA/2022/043	Achada	Grave	Urgente	SRAAC
RERA/2022/042	Achada	Médio	Urgente	(não atribuído)
RERA/2022/012	Achada	Pouco grave	Pouco urgente	SRAAC
RERA/2022/011	Achada	Pouco grave	Pouco urgente	SRAAC
RERA/2022/220	Achada			(não atribuído)

São Miguel

NORDESTE

MIB67

Ribeira dos Caldeirões

PGRH-Acores Caudal Ponta de Cheia (m3/s)

5 anos	10 anos	25 anos	50 anos	100 an
59,90	75,30	95,40	110,70	126,40

Risco Cheia
Moderado

Relatório	Freguesia	Gravidade	Prioridade	Responsabilidade
RERA/2022/221	Achadinha	Pouco grave	Pouco urgente	(não atribuído)

MIB68

Ribeira do Cachaço

PGRH-Acores Caudal Ponta de Cheia (m3/s)

5 anos	10 anos	25 anos	50 anos	100 an
20,00	25,10	31,80	36,90	42,10

Risco Cheia
Moderado

Relatório	Freguesia	Gravidade	Prioridade	Responsabilidade
RERA/2022/195	Achadinha			(não atribuído)
RERA/2022/009	Achadinha	Pouco grave	Pouco urgente	SRAAC
RERA/2022/197	Achadinha	Pouco grave	Pouco urgente	(não atribuído)

MIA33

(bacias agregadas)

PGRH-Acores Caudal Ponta de Cheia (m3/s)

5 anos	10 anos	25 anos	50 anos	100 an
9,40	11,70	14,80	17,10	19,50

Risco Cheia
Moderado

Relatório	Freguesia	Gravidade	Prioridade	Responsabilidade
RERA/2022/015	Algarvia	Pouco grave		SRAAC
RERA/2022/187	Algarvia			(não atribuído)
RERA/2022/019	Algarvia	Pouco grave		SRAAC
RERA/2022/193	Algarvia			(não atribuído)

MIB59

Ribeira da Mulher

PGRH-Acores Caudal Ponta de Cheia (m3/s)

5 anos	10 anos	25 anos	50 anos	100 an
34,40	43,00	54,30	63,00	71,70

Risco Cheia
Elevado

Relatório	Freguesia	Gravidade	Prioridade	Responsabilidade
RERA/2022/225	Algarvia	Pouco grave	Pouco urgente	(não atribuído)
RERA/2022/014	Algarvia	Pouco grave	Pouco urgente	SRAAC

São Miguel

NORDESTE

MIA37

(bacias agregadas)

PGRH-Acores Caudal Ponta de Cheia (m3/s)

5 anos	10 anos	25 anos	50 anos	100 an
11,50	14,30	18,00	20,80	23,70

Risco Cheia
Moderado

Relatório	Freguesia	Gravidade	Prioridade	Responsabilidade
RERA/2022/174	Lomba da Fazenda	Pouco grave		Proprietário(s)
RERA/2022/025	Lomba da Fazenda		Pouco urgente	SRAAC

MIB109

Rib. de João de Herodes

PGRH-Acores Caudal Ponta de Cheia (m3/s)

5 anos	10 anos	25 anos	50 anos	100 an
20,30	25,30	32,00	37,10	42,20

Risco Cheia
Moderado

Relatório	Freguesia	Gravidade	Prioridade	Responsabilidade
RERA/2022/161	Lomba da Fazenda	Pouco grave	Pouco urgente	SRAAC

MIB63

Grota da Giesta

PGRH-Acores Caudal Ponta de Cheia (m3/s)

5 anos	10 anos	25 anos	50 anos	100 an
14,00	17,50	22,10	25,70	29,20

Risco Cheia
Moderado

Relatório	Freguesia	Gravidade	Prioridade	Responsabilidade
RERA/2022/156	Lomba da Fazenda	Pouco grave	Pouco urgente	Proprietário(s)

MIB64

Rib. do Araiado

PGRH-Acores Caudal Ponta de Cheia (m3/s)

5 anos	10 anos	25 anos	50 anos	100 an
23,60	29,50	37,30	43,20	49,20

Risco Cheia
Moderado

Relatório	Freguesia	Gravidade	Prioridade	Responsabilidade
RERA/2022/157	Lomba da Fazenda	Pouco grave	Pouco urgente	Proprietário(s)
RERA/2022/023	Lomba da Fazenda	Pouco grave	Pouco urgente	SRAAC
RERA/2022/162	Lomba da Fazenda	Pouco grave		SRAAC

MIA40

(bacias agregadas)

PGRH-Acores Caudal Ponta de Cheia (m3/s)

5 anos	10 anos	25 anos	50 anos	100 an

Risco Cheia

Relatório	Freguesia	Gravidade	Prioridade	Responsabilidade
RERA/2022/155	Nordeste	Pouco grave	Pouco urgente	Proprietário(s)
RERA/2022/163	Nordeste	Pouco grave	Pouco urgente	Proprietário(s)

São Miguel

NORDESTE

MIB65

Grota da Cancela

PGRH-Acores Caudal Ponta de Cheia (m3/s)

5 anos	10 anos	25 anos	50 anos	100 an
12,80	16,00	20,30	23,60	27,00

Risco Cheia
Moderado

Relatório	Freguesia	Gravidade	Prioridade	Responsabilidade
RERA/2022/180	Nordeste			SRAAC
RERA/2022/178	Nordeste	Pouco grave	Pouco urgente	(não atribuído)

MIB66

(nome desconhecido)

PGRH-Acores Caudal Ponta de Cheia (m3/s)

5 anos	10 anos	25 anos	50 anos	100 an
24,50	30,60	38,70	44,90	51,10

Risco Cheia
Moderado

Relatório	Freguesia	Gravidade	Prioridade	Responsabilidade
RERA/2022/181	Nordeste	Pouco grave	Pouco urgente	(não atribuído)

MIB69

Rib. dos Moinhos

PGRH-Acores Caudal Ponta de Cheia (m3/s)

5 anos	10 anos	25 anos	50 anos	100 an
89,00	111,20	140,20	162,40	184,80

Risco Cheia
Moderado

Relatório	Freguesia	Gravidade	Prioridade	Responsabilidade
RERA/2022/179	Nordeste	Pouco grave	Pouco urgente	(não atribuído)

MIA27

(bacias agregadas)

PGRH-Acores Caudal Ponta de Cheia (m3/s)

5 anos	10 anos	25 anos	50 anos	100 an

Risco Cheia

Relatório	Freguesia	Gravidade	Prioridade	Responsabilidade
RERA/2022/226	Salga			(não atribuído)

MIB106

Ribeira das Coelhas

PGRH-Acores Caudal Ponta de Cheia (m3/s)

5 anos	10 anos	25 anos	50 anos	100 an
30,90	38,70	49,10	57,00	65,00

Risco Cheia
Moderado

Relatório	Freguesia	Gravidade	Prioridade	Responsabilidade
RERA/2022/196	Salga	Pouco grave	Pouco urgente	(não atribuído)

São Miguel

NORDESTE

MIB93

Ribeira da Salga

PGRH-Acores Caudal Ponta de Cheia (m3/s)

5 anos	10 anos	25 anos	50 anos	100 an
43,10	54,00	68,30	79,30	90,40

Risco Cheia
Moderado

Relatório	Freguesia	Gravidade	Prioridade	Responsabilidade
RERA/2022/198	Salga	Pouco grave	Pouco urgente	(não atribuído)

MIA32

(bacias agregadas)

PGRH-Acores Caudal Ponta de Cheia (m3/s)

5 anos	10 anos	25 anos	50 anos	100 an
4,40	5,50	7,10	8,30	9,50

Risco Cheia
Elevado

Relatório	Freguesia	Gravidade	Prioridade	Responsabilidade
RERA/2022/224	Santana	Pouco grave	Pouco urgente	(não atribuído)
RERA/2022/018	Santana	Pouco grave	Pouco urgente	SRAAC

MIB110

Ribeira da Achada

PGRH-Acores Caudal Ponta de Cheia (m3/s)

5 anos	10 anos	25 anos	50 anos	100 an
24,60	30,70	38,70	44,90	51,10

Risco Cheia
Moderado

Relatório	Freguesia	Gravidade	Prioridade	Responsabilidade
RERA/2022/017	Santana	Pouco grave	Pouco urgente	SRAAC
RERA/2022/223	Santana	Pouco grave	Pouco urgente	(não atribuído)

MIB58

Ribeira do Folhado

PGRH-Acores Caudal Ponta de Cheia (m3/s)

5 anos	10 anos	25 anos	50 anos	100 an
18,30	22,90	28,80	33,40	38,00

Risco Cheia
Moderado

Relatório	Freguesia	Gravidade	Prioridade	Responsabilidade
RERA/2022/185	Santana	Pouco grave	Pouco urgente	Proprietário(s)

MIB67

Ribeira dos Caldeirões

PGRH-Acores Caudal Ponta de Cheia (m3/s)

5 anos	10 anos	25 anos	50 anos	100 an
59,90	75,30	95,40	110,70	126,40

Risco Cheia
Moderado

Relatório	Freguesia	Gravidade	Prioridade	Responsabilidade
RERA/2022/184	Santana			(não atribuído)

São Miguel

NORDESTE

MIA34

(bacias agregadas)

PGRH-Acores Caudal Ponta de Cheia (m3/s)

5 anos	10 anos	25 anos	50 anos	100 an	Risco Cheia

Relatório	Freguesia	Gravidade	Prioridade	Responsabilidade
RERA/2022/159	Santo António de Nordestinho	Pouco grave		(não atribuído)

MIB60

Rib. Despe-tequetesuas

PGRH-Acores Caudal Ponta de Cheia (m3/s)

5 anos	10 anos	25 anos	50 anos	100 an	Risco Cheia
47,20	59,10	74,60	86,60	98,70	Elevado

Relatório	Freguesia	Gravidade	Prioridade	Responsabilidade
RERA/2022/186	Santo António de Nordestinho	Pouco grave	Pouco urgente	SRAAC

MIB61

Rib. de Sto. António

PGRH-Acores Caudal Ponta de Cheia (m3/s)

5 anos	10 anos	25 anos	50 anos	100 an	Risco Cheia
42,70	53,40	67,50	78,30	89,30	Elevado

Relatório	Freguesia	Gravidade	Prioridade	Responsabilidade
RERA/2022/160	Santo António de Nordestinho	Pouco grave		SRAAC

MIA35

(bacias agregadas)

PGRH-Acores Caudal Ponta de Cheia (m3/s)

5 anos	10 anos	25 anos	50 anos	100 an	Risco Cheia
7,30	9,10	11,60	13,40	15,30	Moderado

Relatório	Freguesia	Gravidade	Prioridade	Responsabilidade
RERA/2022/021	São Pedro de Nordestinho	Pouco grave		SRAAC
RERA/2022/175	São Pedro de Nordestinho			(não atribuído)

MIB109

Rib. de João de Herodes

PGRH-Acores Caudal Ponta de Cheia (m3/s)

5 anos	10 anos	25 anos	50 anos	100 an	Risco Cheia
20,30	25,30	32,00	37,10	42,20	Moderado

Relatório	Freguesia	Gravidade	Prioridade	Responsabilidade
RERA/2022/227	São Pedro de Nordestinho	Pouco grave	Pouco urgente	(não atribuído)
RERA/2022/026	São Pedro de Nordestinho	Pouco grave	Pouco urgente	SRAAC

São Miguel

NORDESTE

MIB61

Rib. de Sto. António

PGRH-Acores Caudal Ponta de Cheia (m3/s)

5 anos	10 anos	25 anos	50 anos	100 an
42,70	53,40	67,50	78,30	89,30

Risco Cheia
Elevado

Relatório	Freguesia	Gravidade	Prioridade	Responsabilidade
RERA/2022/176	São Pedro de Nordestinho			(não atribuído)
RERA/2022/022	São Pedro de Nordestinho	Pouco grave	Pouco urgente	SRAAC
RERA/2022/177	São Pedro de Nordestinho	Pouco grave		SRAAC

MIB62

Ribeira de Água

PGRH-Acores Caudal Ponta de Cheia (m3/s)

5 anos	10 anos	25 anos	50 anos	100 an
28,70	35,80	45,20	52,50	59,80

Risco Cheia
Moderado

Relatório	Freguesia	Gravidade	Prioridade	Responsabilidade
RERA/2022/013	São Pedro de Nordestinho	Pouco grave	Pouco urgente	SRAAC
RERA/2022/158	São Pedro de Nordestinho	Pouco grave	Pouco urgente	SRAAC

PONTA DELGADA

MIA99

(bacias agregadas)

PGRH-Acores Caudal Ponta de Cheia (m3/s)

5 anos	10 anos	25 anos	50 anos	100 an

Risco Cheia

Relatório	Freguesia	Gravidade	Prioridade	Responsabilidade
RERA/2022/265	Ajuda da Bretanha	Médio	Médio	SRAAC
RERA/2022/030	Ajuda da Bretanha	Pouco grave	Pouco urgente	Proprietário(s)
RERA/2022/265	Ajuda da Bretanha	Médio	Médio	SRAAC

MIB3

Grota das Amoreiras

PGRH-Acores Caudal Ponta de Cheia (m3/s)

5 anos	10 anos	25 anos	50 anos	100 an
4,80	5,90	7,40	8,60	9,80

Risco Cheia
Reduzido

Relatório	Freguesia	Gravidade	Prioridade	Responsabilidade
RERA/2022/266	Ajuda da Bretanha	Médio	Médio	SRAAC
RERA/2022/266	Ajuda da Bretanha	Médio		SRAAC
RERA/2022/258	Ajuda da Bretanha	Médio	Médio	SRAAC
RERA/2022/258	Ajuda da Bretanha	Médio	Médio	SRAAC

São Miguel

PONTA DELGADA

MIB4

Grota Grande

PGRH-Acores Caudal Ponta de Cheia (m3/s)

5 anos	10 anos	25 anos	50 anos	100 an
8,50	10,50	13,20	15,30	17,50

Risco Cheia
Reduzido

Relatório	Freguesia	Gravidade	Prioridade	Responsabilidade
RERA/2022/256	Ajuda da Bretanha	Médio	Médio	SRAAC
RERA/2022/001	Ajuda da Bretanha	Pouco grave	Médio	Proprietário(s)
RERA/2022/256	Ajuda da Bretanha	Médio	Médio	SRAAC

MIB5

Grota da Grotinha

PGRH-Acores Caudal Ponta de Cheia (m3/s)

5 anos	10 anos	25 anos	50 anos	100 an
4,00	5,00	6,20	7,20	8,30

Risco Cheia
Reduzido

Relatório	Freguesia	Gravidade	Prioridade	Responsabilidade
RERA/2022/257	Ajuda da Bretanha	Médio	Médio	SRAAC
RERA/2022/257	Ajuda da Bretanha	Médio	Médio	SRAAC

MIB81

Ribeira do Ferreira

PGRH-Acores Caudal Ponta de Cheia (m3/s)

5 anos	10 anos	25 anos	50 anos	100 an
6,40	7,90	9,90	11,50	13,10

Risco Cheia
Moderado

Relatório	Freguesia	Gravidade	Prioridade	Responsabilidade
RERA/2022/109	Candelária	Pouco grave	Pouco urgente	SRAAC

MIB99

Grota do Contador

PGRH-Acores Caudal Ponta de Cheia (m3/s)

5 anos	10 anos	25 anos	50 anos	100 an
33,70	41,60	52,10	60,10	68,40

Risco Cheia
Moderado

Relatório	Freguesia	Gravidade	Prioridade	Responsabilidade
RERA/2022/271	Covoada	Pouco grave	Pouco urgente	SRAAC
RERA/2022/271	Covoada	Pouco grave	Pouco urgente	SRAAC

MIA77

(bacias agregadas)

PGRH-Acores Caudal Ponta de Cheia (m3/s)

5 anos	10 anos	25 anos	50 anos	100 an

Risco Cheia

Relatório	Freguesia	Gravidade	Prioridade	Responsabilidade
RERA/2022/113	Feteiras	Pouco grave	Pouco urgente	SRAAC

São Miguel

PONTA DELGADA

MIB36

Grota de Santa Luzia

PGRH-Acores Caudal Ponta de Cheia (m3/s)

5 anos	10 anos	25 anos	50 anos	100 an
11,90	14,70	18,30	21,20	24,10

Risco Cheia
Moderado

Relatório	Freguesia	Gravidade	Prioridade	Responsabilidade
RERA/2022/111	Feteiras	Pouco grave	Pouco urgente	SRAAC
RERA/2022/111	Feteiras	Pouco grave	Pouco urgente	SRAAC
RERA/2022/111	Feteiras	Pouco grave	Pouco urgente	SRAAC

MIB80

Grota da Lombinha

PGRH-Acores Caudal Ponta de Cheia (m3/s)

5 anos	10 anos	25 anos	50 anos	100 an
4,70	5,80	7,30	8,50	9,60

Risco Cheia
Reduzido

Relatório	Freguesia	Gravidade	Prioridade	Responsabilidade
RERA/2022/115	Feteiras	Pouco grave	Pouco urgente	SRAAC
RERA/2022/115	Feteiras	Pouco grave	Pouco urgente	SRAAC

MIB46

(nome desconhecido)

PGRH-Acores Caudal Ponta de Cheia (m3/s)

5 anos	10 anos	25 anos	50 anos	100 an
13,00	16,10	20,10	23,30	26,60

Risco Cheia
Moderado

Relatório	Freguesia	Gravidade	Prioridade	Responsabilidade
RERA/2022/108	Ginetes	Pouco grave	Pouco urgente	SRAAC

MIA95

(bacias agregadas)

PGRH-Acores Caudal Ponta de Cheia (m3/s)

5 anos	10 anos	25 anos	50 anos	100 an

Risco Cheia

Relatório	Freguesia	Gravidade	Prioridade	Responsabilidade
RERA/2022/101	Mosteiros	Pouco grave	Pouco urgente	SRAAC
RERA/2022/100	Mosteiros	Pouco grave	Pouco urgente	SRAAC
RERA/2022/100	Mosteiros	Pouco grave	Pouco urgente	SRAAC
RERA/2022/101	Mosteiros	Pouco grave	Pouco urgente	SRAAC

São Miguel

PONTA DELGADA

MIB8

Grota dos Milhafre

PGRH-Acores Caudal Ponta de Cheia (m³/s)

5 anos	10 anos	25 anos	50 anos	100 an
7,10	8,80	11,00	12,70	14,60

Risco Cheia
Moderado

Relatório	Freguesia	Gravidade	Prioridade	Responsabilidade
RERA/2022/099	Mosteiros	Pouco grave	Pouco urgente	SRAAC
RERA/2022/099	Mosteiros	Pouco grave	Pouco urgente	SRAAC

MIA98

(bacias agregadas)

PGRH-Acores Caudal Ponta de Cheia (m³/s)

5 anos	10 anos	25 anos	50 anos	100 an

Risco Cheia

Relatório	Freguesia	Gravidade	Prioridade	Responsabilidade
RERA/2022/190	Pilar da Bretanha	Pouco grave		SRAAC
RERA/2022/190	Pilar da Bretanha	Pouco grave	Pouco urgente	SRAAC

MIB2

Grota do Bilhão

PGRH-Acores Caudal Ponta de Cheia (m³/s)

5 anos	10 anos	25 anos	50 anos	100 an
5,30	6,60	8,30	9,60	10,90

Risco Cheia
Reduzido

Relatório	Freguesia	Gravidade	Prioridade	Responsabilidade
RERA/2022/189	Pilar da Bretanha	Pouco grave	Pouco urgente	SRAAC
RERA/2022/189	Pilar da Bretanha	Médio	Médio	SRAAC
RERA/2022/188	Pilar da Bretanha	Médio	Urgente	SRAAC
RERA/2022/188	Pilar da Bretanha	Médio	Pouco urgente	SRAAC

MIB9

Grota de Água

PGRH-Acores Caudal Ponta de Cheia (m³/s)

5 anos	10 anos	25 anos	50 anos	100 an
5,40	6,60	8,30	9,60	11,00

Risco Cheia
Moderado

Relatório	Freguesia	Gravidade	Prioridade	Responsabilidade
RERA/2022/191	Pilar da Bretanha	Médio	Médio	SRAAC
RERA/2022/191	Pilar da Bretanha	Médio	Médio	SRAAC

São Miguel

PONTA DELGADA

MIA74

(bacias agregadas)

PGRH-Acores Caudal Ponta de Cheia (m3/s)

5 anos	10 anos	25 anos	50 anos	100 an	Risco Cheia

Relatório	Freguesia	Gravidade	Prioridade	Responsabilidade
RERA/2022/273	Relva	Pouco grave	Pouco urgente	SRAAC
RERA/2022/273	Relva	Pouco grave	Pouco urgente	SRAAC
RERA/2022/273	Relva	Médio	Médio	SRAAC

MIA103

(bacias agregadas)

PGRH-Acores Caudal Ponta de Cheia (m3/s)

5 anos	10 anos	25 anos	50 anos	100 an	Risco Cheia
4,30	5,40	6,80	7,90	9,00	Moderado

Relatório	Freguesia	Gravidade	Prioridade	Responsabilidade
RERA/2022/250	Remédios	Pouco grave	Pouco urgente	SRAAC
RERA/2022/251	Remédios	Médio	Médio	SRAAC
RERA/2022/250	Remédios	Médio	Médio	SRAAC
RERA/2022/032	Remédios	Médio	Médio	Proprietário(s)
RERA/2022/033	Remédios	Pouco grave	Pouco urgente	Proprietário(s)
RERA/2022/251	Remédios	Pouco grave	Pouco urgente	SRAAC

MIB10

(nome desconhecido)

PGRH-Acores Caudal Ponta de Cheia (m3/s)

5 anos	10 anos	25 anos	50 anos	100 an	Risco Cheia
5,60	6,90	8,70	10,00	11,40	Moderado

Relatório	Freguesia	Gravidade	Prioridade	Responsabilidade
RERA/2022/252	Remédios	Médio	Médio	SRAAC
RERA/2022/252	Remédios	Médio	Médio	SRAAC
RERA/2022/034	Remédios	Médio	Médio	Proprietário(s)

MIB100

Grota das Lajes

PGRH-Acores Caudal Ponta de Cheia (m3/s)

5 anos	10 anos	25 anos	50 anos	100 an	Risco Cheia
13,30	16,30	20,40	23,60	26,80	Moderado

Relatório	Freguesia	Gravidade	Prioridade	Responsabilidade
RERA/2022/253	Remédios	Pouco grave	Pouco urgente	SRAAC
RERA/2022/035	Remédios	Médio	Médio	Proprietário(s)

São Miguel

PONTA DELGADA

MIB11

Grota dos Diogos

PGRH-Acores Caudal Ponta de Cheia (m3/s)

5 anos	10 anos	25 anos	50 anos	100 an
6,30	7,80	9,80	11,30	12,90

Risco Cheia
Moderado

Relatório	Freguesia	Gravidade	Prioridade	Responsabilidade
RERA/2022/031	Remédios	Médio	Médio	SRAAC
RERA/2022/031	Remédios	Médio	Médio	SRAAC

MIA105

(bacias agregadas)

PGRH-Acores Caudal Ponta de Cheia (m3/s)

5 anos	10 anos	25 anos	50 anos	100 an
5,20	6,40	8,00	9,20	10,50

Risco Cheia
Moderado

Relatório	Freguesia	Gravidade	Prioridade	Responsabilidade
RERA/2022/254	Santa Bárbara	Médio	Médio	SRAAC
RERA/2022/254	Santa Bárbara	Médio	Médio	SRAAC
RERA/2022/036	Santa Bárbara	Pouco grave	Pouco urgente	Proprietário(s)

MIA106

(bacias agregadas)

PGRH-Acores Caudal Ponta de Cheia (m3/s)

5 anos	10 anos	25 anos	50 anos	100 an
6,70	8,30	10,40	12,00	13,60

Risco Cheia
Moderado

Relatório	Freguesia	Gravidade	Prioridade	Responsabilidade
RERA/2022/168	Santa Bárbara	Médio	Médio	Município
RERA/2022/164	Santa Bárbara	Pouco grave	Pouco urgente	Município
RERA/2022/168	Santa Bárbara	Pouco grave	Pouco urgente	Município
RERA/2022/168	Santa Bárbara	Médio	Pouco urgente	Município
RERA/2022/168	Santa Bárbara	Pouco grave	Pouco urgente	Município
RERA/2022/039	Santa Bárbara	Pouco grave	Pouco urgente	Proprietário(s)
RERA/2022/164	Santa Bárbara	Médio	Urgente	Município
RERA/2022/164	Santa Bárbara	Médio	Urgente	Município

MIB85

Grota do Negro

PGRH-Acores Caudal Ponta de Cheia (m3/s)

5 anos	10 anos	25 anos	50 anos	100 an
14,20	17,40	21,80	25,20	28,70

Risco Cheia
Moderado

Relatório	Freguesia	Gravidade	Prioridade	Responsabilidade
RERA/2022/255	Santa Bárbara	Médio		SRAAC
RERA/2022/255	Santa Bárbara	Médio	Médio	SRAAC

São Miguel

PONTA DELGADA

Relatório	Freguesia	Gravidade	Prioridade	Responsabilidade
RERA/2022/037	Santa Bárbara	Médio	Médio	Proprietário(s)
RERA/2022/249	Santa Bárbara	Médio	Médio	SRAAC
RERA/2022/255	Santa Bárbara	Médio	Médio	SRAAC
RERA/2022/249	Santa Bárbara	Médio	Médio	SRAAC
RERA/2022/038	Santa Bárbara	Médio	Médio	Proprietário(s)
RERA/2022/249	Santa Bárbara	Médio	Médio	SRAAC

MIB86

Ribeira da Grancha

PGRH-Acores Caudal Ponta de Cheia (m3/s)

5 anos	10 anos	25 anos	50 anos	100 an	Risco Cheia
2,40	3,00	3,80	4,40	5,00	Reduzido

Relatório	Freguesia	Gravidade	Prioridade	Responsabilidade
RERA/2022/027	Santa Bárbara	Médio	Médio	Proprietário(s)

MIA107

(bacias agregadas)

PGRH-Acores Caudal Ponta de Cheia (m3/s)

5 anos	10 anos	25 anos	50 anos	100 an	Risco Cheia
3,50	4,30	5,40	6,30	7,20	Moderado

Relatório	Freguesia	Gravidade	Prioridade	Responsabilidade
RERA/2022/024	Santo António	Pouco grave		Proprietário(s)
RERA/2022/246	Santo António	Médio	Médio	SRAAC
RERA/2022/247	Santo António	Médio	Médio	SRAAC
RERA/2022/247	Santo António	Médio	Médio	SRAAC
RERA/2022/020	Santo António	Pouco grave	Pouco urgente	Proprietário(s)

MIB12

Grota do Lopes

PGRH-Acores Caudal Ponta de Cheia (m3/s)

5 anos	10 anos	25 anos	50 anos	100 an	Risco Cheia
11,50	14,20	17,70	20,50	23,20	Reduzido

Relatório	Freguesia	Gravidade	Prioridade	Responsabilidade
RERA/2022/028	Santo António	Médio	Pouco urgente	Proprietário(s)
RERA/2022/242	Santo António	Médio	Médio	SRAAC
RERA/2022/242	Santo António	Médio	Médio	SRAAC

MIB37

(nome desconhecido)

PGRH-Acores Caudal Ponta de Cheia (m3/s)

5 anos	10 anos	25 anos	50 anos	100 an	Risco Cheia
10,00	12,40	15,40	17,80	20,20	Reduzido

Relatório	Freguesia	Gravidade	Prioridade	Responsabilidade
-----------	-----------	-----------	------------	------------------

São Miguel

PONTA DELGADA

RERA/2022/241	Santo António	Grave	Urgente	SRAAC
RERA/2022/241	Santo António	Grave	Urgente	SRAAC
RERA/2022/005	Santo António	Médio	Médio	Proprietário(s)
RERA/2022/005	Santo António	Médio		Proprietário(s)

MIB6

Grota da Pipa

PGRH-Acores Caudal Ponta de Cheia (m3/s)

5 anos	10 anos	25 anos	50 anos	100 an	Risco Cheia
1,50	1,80	2,30	2,70	3,10	Reduzido

Relatório	Freguesia	Gravidade	Prioridade	Responsabilidade
RERA/2022/245	Santo António	Médio	Médio	SRAAC
RERA/2022/245	Santo António	Médio	Médio	SRAAC
RERA/2022/016	Santo António	Médio	Médio	Proprietário(s)

MIB7

Grota da Sardinha/Lugar

PGRH-Acores Caudal Ponta de Cheia (m3/s)

5 anos	10 anos	25 anos	50 anos	100 an	Risco Cheia
12,20	15,10	18,80	21,70	24,70	Reduzido

Relatório	Freguesia	Gravidade	Prioridade	Responsabilidade
RERA/2022/029	Santo António	Médio	Médio	Proprietário(s)
RERA/2022/029	Santo António	Médio	Médio	Proprietário(s)
RERA/2022/244	Santo António	Médio	Médio	SRAAC
RERA/2022/006	Santo António	Médio	Médio	Proprietário(s)
RERA/2022/243	Santo António	Médio	Médio	SRAAC
RERA/2022/243	Santo António	Médio	Pouco urgente	SRAAC
RERA/2022/244	Santo António	Médio	Médio	SRAAC
RERA/2022/244	Santo António	Médio	Médio	SRAAC
RERA/2022/243	Santo António	Médio	Médio	SRAAC

MIB86

Ribeira da Grancha

PGRH-Acores Caudal Ponta de Cheia (m3/s)

5 anos	10 anos	25 anos	50 anos	100 an	Risco Cheia
2,40	3,00	3,80	4,40	5,00	Reduzido

Relatório	Freguesia	Gravidade	Prioridade	Responsabilidade
RERA/2022/248	Santo António	Médio	Médio	SRAAC
RERA/2022/248	Santo António	Médio		SRAAC

São Miguel

PONTA DELGADA

MIE1

Sete Cidades- Azul

PGRH-Acores Caudal Ponta de Cheia (m3/s)

5 anos	10 anos	25 anos	50 anos	100 an
51,40	63,20	78,80	90,80	103,10

Risco Cheia
Reduzido

Relatório	Freguesia	Gravidade	Prioridade	Responsabilidade
RERA/2022/120	Sete Cidades	Pouco grave	Pouco urgente	SRAAC
RERA/2022/120	Sete Cidades	Pouco grave	Pouco urgente	SRAAC
RERA/2022/120	Sete Cidades	Pouco grave	Pouco urgente	SRAAC
RERA/2022/120	Sete Cidades	Pouco grave	Pouco urgente	SRAAC
RERA/2022/120	Sete Cidades	Pouco grave	Pouco urgente	SRAAC

MIA111

(bacias agregadas)

PGRH-Acores Caudal Ponta de Cheia (m3/s)

5 anos	10 anos	25 anos	50 anos	100 an
5,00	6,20	7,80	9,10	10,40

Risco Cheia
Moderado

Relatório	Freguesia	Gravidade	Prioridade	Responsabilidade
RERA/2022/003	Vila das Capelas	Pouco grave		Proprietário(s)
RERA/2022/240	Vila das Capelas	Médio	Médio	SRAAC
RERA/2022/240	Vila das Capelas	Médio	Médio	SRAAC

MIB13

Grota do Morro

PGRH-Acores Caudal Ponta de Cheia (m3/s)

5 anos	10 anos	25 anos	50 anos	100 an
6,60	8,20	10,30	11,90	10,50

Risco Cheia
Reduzido

Relatório	Freguesia	Gravidade	Prioridade	Responsabilidade
RERA/2022/238	Vila das Capelas	Pouco grave	Pouco urgente	SRAAC
RERA/2022/239	Vila das Capelas	Médio	Médio	SRAAC
RERA/2022/004	Vila das Capelas	Médio	Médio	Proprietário(s)
RERA/2022/238	Vila das Capelas	Pouco grave	Pouco urgente	SRAAC
RERA/2022/239	Vila das Capelas	Médio	Médio	SRAAC
RERA/2022/004	Vila das Capelas	Médio		Proprietário(s)

MIB87

(nome desconhecido)

PGRH-Acores Caudal Ponta de Cheia (m3/s)

5 anos	10 anos	25 anos	50 anos	100 an
30,10	37,30	46,80	54,00	61,50

Risco Cheia
Reduzido

Relatório	Freguesia	Gravidade	Prioridade	Responsabilidade
RERA/2022/002	Vila das Capelas	Pouco grave	Médio	Proprietário(s)

São Miguel

RIBEIRA GRANDE

MIB57

(nome desconhecido)

PGRH-Acores Caudal Ponta de Cheia (m3/s)

5 anos	10 anos	25 anos	50 anos	100 an
4,10	5,10	6,50	7,60	8,70

Risco Cheia
Elevado

Relatório	Freguesia	Gravidade	Prioridade	Responsabilidade
RERA/2022/202	Fenais da Ajuda			(não atribuído)

MIB92

Ribeira Mato da Cruz

PGRH-Acores Caudal Ponta de Cheia (m3/s)

5 anos	10 anos	25 anos	50 anos	100 an
34,10	42,70	54,00	62,60	71,40

Risco Cheia
Elevado

Relatório	Freguesia	Gravidade	Prioridade	Responsabilidade
RERA/2022/201	Fenais da Ajuda	Pouco grave	Pouco urgente	(não atribuído)

MIB105

Rib. da Tranca

PGRH-Acores Caudal Ponta de Cheia (m3/s)

5 anos	10 anos	25 anos	50 anos	100 an
41,20	51,60	65,10	75,30	85,70

Risco Cheia
Moderado

Relatório	Freguesia	Gravidade	Prioridade	Responsabilidade
RERA/2022/229	Lomba da Maia	Pouco grave	Pouco urgente	(não atribuído)
RERA/2022/230	Lomba da Maia	Pouco grave		(não atribuído)

MIB90

Rib. do Salto

PGRH-Acores Caudal Ponta de Cheia (m3/s)

5 anos	10 anos	25 anos	50 anos	100 an
25,50	32,00	40,50	46,90	53,50

Risco Cheia
Moderado

Relatório	Freguesia	Gravidade	Prioridade	Responsabilidade
RERA/2022/228	Lomba da Maia	Pouco grave	Pouco urgente	(não atribuído)

MIB91

Rib. Funda

PGRH-Acores Caudal Ponta de Cheia (m3/s)

5 anos	10 anos	25 anos	50 anos	100 an
36,30	45,60	57,80	67,10	76,60

Risco Cheia
Moderado

Relatório	Freguesia	Gravidade	Prioridade	Responsabilidade
RERA/2022/219	Lomba da Maia	Pouco grave	Pouco urgente	SRAAC

São Miguel

RIBEIRA GRANDE

MIB92

Ribeira Mato da Cruz

PGRH-Acores Caudal Ponta de Cheia (m3/s)

5 anos	10 anos	25 anos	50 anos	100 an
34,10	42,70	54,00	62,60	71,40

Risco Cheia
Elevado

Relatório

Freguesia

Gravidade

Prioridade

Responsabilidade

RERA/2022/200

Lomba de São Pedro

Pouco grave

Pouco urgente

(não atribuído)

MIB93

Ribeira da Salga

PGRH-Acores Caudal Ponta de Cheia (m3/s)

5 anos	10 anos	25 anos	50 anos	100 an
43,10	54,00	68,30	79,30	90,40

Risco Cheia
Moderado

Relatório

Freguesia

Gravidade

Prioridade

Responsabilidade

RERA/2022/199

Lomba de São Pedro

Pouco grave

Pouco urgente

(não atribuído)

MIB102

Rib. da Faleira

PGRH-Acores Caudal Ponta de Cheia (m3/s)

5 anos	10 anos	25 anos	50 anos	100 an
23,00	28,80	36,40	42,10	48,00

Risco Cheia
Moderado

Relatório

Freguesia

Gravidade

Prioridade

Responsabilidade

RERA/2022/231

Maia

Pouco grave

Pouco urgente

(não atribuído)

MIB104

Ribeira da Gorreana

PGRH-Acores Caudal Ponta de Cheia (m3/s)

5 anos	10 anos	25 anos	50 anos	100 an
34,80	43,70	55,20	64,00	72,90

Risco Cheia
Moderado

Relatório

Freguesia

Gravidade

Prioridade

Responsabilidade

RERA/2022/234

Maia

Pouco grave

Pouco urgente

(não atribuído)

MIB17

(nome desconhecido)

PGRH-Acores Caudal Ponta de Cheia (m3/s)

5 anos	10 anos	25 anos	50 anos	100 an
7,70	9,70	12,40	14,40	16,50

Risco Cheia
Moderado

Relatório

Freguesia

Gravidade

Prioridade

Responsabilidade

RERA/2022/007

Maia

Pouco grave

SRAAC

RERA/2022/232

Maia

Pouco grave

Pouco urgente

(não atribuído)

RERA/2022/233

Maia

Pouco grave

Pouco urgente

(não atribuído)

São Miguel

RIBEIRA GRANDE

MIB18

Ribeira da Cruz

PGRH-Acores Caudal Ponta de Cheia (m3/s)

5 anos	10 anos	25 anos	50 anos	100 an
14,20	17,80	22,40	26,00	29,60

Risco Cheia
Moderado

Relatório	Freguesia	Gravidade	Prioridade	Responsabilidade
RERA/2022/236	Maia	Pouco grave	Pouco urgente	(não atribuído)

MIB19

Grota da Giesta

PGRH-Acores Caudal Ponta de Cheia (m3/s)

5 anos	10 anos	25 anos	50 anos	100 an
5,30	6,70	8,50	9,90	11,40

Risco Cheia
Moderado

Relatório	Freguesia	Gravidade	Prioridade	Responsabilidade
RERA/2022/237	Maia		Pouco urgente	(não atribuído)

MIB54

(nome desconhecido)

PGRH-Acores Caudal Ponta de Cheia (m3/s)

5 anos	10 anos	25 anos	50 anos	100 an
5,10	6,40	8,20	9,60	11,00

Risco Cheia
Moderado

Relatório	Freguesia	Gravidade	Prioridade	Responsabilidade
RERA/2022/235	Maia	Pouco grave	Pouco urgente	(não atribuído)

MIB98

Ribeira Seca

PGRH-Acores Caudal Ponta de Cheia (m3/s)

5 anos	10 anos	25 anos	50 anos	100 an
27,00	34,20	43,90	51,40	59,20

Risco Cheia
Moderado

Relatório	Freguesia	Gravidade	Prioridade	Responsabilidade
RERA/2022/259	Ribeira Seca	Pouco grave	Pouco urgente	SRAAC
RERA/2022/260	Ribeira Seca	Médio	Médio	SRAAC
RERA/2022/260	Ribeira Seca	Pouco grave	Pouco urgente	SRAAC

MIB98

Ribeira Seca

PGRH-Acores Caudal Ponta de Cheia (m3/s)

5 anos	10 anos	25 anos	50 anos	100 an
27,00	34,20	43,90	51,40	59,20

Risco Cheia
Moderado

Relatório	Freguesia	Gravidade	Prioridade	Responsabilidade
RERA/2022/267	Santa Bárbara	Pouco grave	Pouco urgente	SRAAC
RERA/2022/267	Santa Bárbara	Pouco grave	Pouco urgente	SRAAC

São Miguel

RIBEIRA GRANDE

MIB89

Ribeira do Paiva

PGRH-Acores Caudal Ponta de Cheia (m3/s)

5 anos	10 anos	25 anos	50 anos	100 an
14,50	18,20	23,10	26,90	30,80

Risco Cheia
Moderado

Relatório	Freguesia	Gravidade	Prioridade	Responsabilidade
RERA/2022/131	São Brás	Pouco grave	Pouco urgente	SRAAC

VILA DA POVOAÇÃO

MIB22

(nome desconhecido)

PGRH-Acores Caudal Ponta de Cheia (m3/s)

5 anos	10 anos	25 anos	50 anos	100 an
27,40	34,40	43,70	50,90	58,20

Risco Cheia
Moderado

Relatório	Freguesia	Gravidade	Prioridade	Responsabilidade
RERA/2022/263	Água Retorta	Pouco grave	Pouco urgente	SRAAC

MIB112

Rib. do Faial da Terra

PGRH-Acores Caudal Ponta de Cheia (m3/s)

5 anos	10 anos	25 anos	50 anos	100 an
98,60	123,10	155,10	179,70	204,50

Risco Cheia
Elevado

Relatório	Freguesia	Gravidade	Prioridade	Responsabilidade
RERA/2022/262	Faial da Terra	Pouco grave	Pouco urgente	SRAAC
RERA/2022/262	Faial da Terra	Pouco grave	Pouco urgente	(não atribuído)

MIB113

Rib. da Povoação

PGRH-Acores Caudal Ponta de Cheia (m3/s)

5 anos	10 anos	25 anos	50 anos	100 an
178,20	222,50	280,10	324,30	368,90

Risco Cheia
Elevado

Relatório	Freguesia	Gravidade	Prioridade	Responsabilidade
RERA/2022/264	Povoação	Pouco grave	Pouco urgente	Município e SRAAC

MIA50

(bacias agregadas)

PGRH-Acores Caudal Ponta de Cheia (m3/s)

5 anos	10 anos	25 anos	50 anos	100 an

Risco Cheia

Relatório	Freguesia	Gravidade	Prioridade	Responsabilidade
RERA/2022/261	Ribeira Quente	Pouco grave	Pouco urgente	SRAAC
RERA/2022/261	Ribeira Quente	Pouco grave	Pouco urgente	Município e SRAAC

São Miguel

VILA FRANCA DO CAMPO

MIA64

(bacias agregadas)

PGRH-Acores Caudal Ponta de Cheia (m3/s)

5 anos	10 anos	25 anos	50 anos	100 an	Risco Cheia

Relatório	Freguesia	Gravidade	Prioridade	Responsabilidade
RERA/2022/165	Água de Alto	Grave	Urgente	SRAAC
RERA/2022/165	Água de Alto	Médio	Urgente	SRAAC

MIB26

Rib. de Água de Alto

PGRH-Acores Caudal Ponta de Cheia (m3/s)

5 anos	10 anos	25 anos	50 anos	100 an	Risco Cheia
29,50	37,20	47,30	55,10	63,10	Moderado

Relatório	Freguesia	Gravidade	Prioridade	Responsabilidade
RERA/2022/172	Água de Alto	Grave	Urgente	SRAAC

MIB27

Grota do Barro

PGRH-Acores Caudal Ponta de Cheia (m3/s)

5 anos	10 anos	25 anos	50 anos	100 an	Risco Cheia
11,10	14,00	17,80	20,80	23,80	Moderado

Relatório	Freguesia	Gravidade	Prioridade	Responsabilidade
RERA/2022/173	Água de Alto	Médio	Urgente	SRAAC

MIB74

Rib. da Praia

PGRH-Acores Caudal Ponta de Cheia (m3/s)

5 anos	10 anos	25 anos	50 anos	100 an	Risco Cheia
32,60	41,00	52,10	60,70	69,40	Moderado

Relatório	Freguesia	Gravidade	Prioridade	Responsabilidade
RERA/2022/171	Água de Alto	Médio	Urgente	SRAAC
RERA/2022/171	Água de Alto	Médio	Urgente	SRAAC

MIB75

Rib. das Três Voltas

PGRH-Acores Caudal Ponta de Cheia (m3/s)

5 anos	10 anos	25 anos	50 anos	100 an	Risco Cheia
16,70	21,00	26,70	31,20	35,70	Moderado

Relatório	Freguesia	Gravidade	Prioridade	Responsabilidade
RERA/2022/170	Água de Alto	Médio	Médio	SRAAC

São Miguel

VILA FRANCA DO CAMPO

MIB72

Ribeira da Vila

PGRH-Acores Caudal Ponta de Cheia (m3/s)

5 anos	10 anos	25 anos	50 anos	100 an
22,50	28,20	35,60	41,20	46,90

Risco Cheia
Moderado

Relatório

Freguesia

Gravidade

Prioridade

Responsabilidade

RERA/2022/211

Ponta Garça

Médio

Pouco urgente

SRAAC

MIB94

Rib. da Grancha

PGRH-Acores Caudal Ponta de Cheia (m3/s)

5 anos	10 anos	25 anos	50 anos	100 an
27,30	34,30	43,60	50,70	57,90

Risco Cheia
Moderado

Relatório

Freguesia

Gravidade

Prioridade

Responsabilidade

RERA/2022/143

Ponta Garça

Pouco grave

Pouco urgente

SRAAC

MIB97

Ribeira das Tainhas

PGRH-Acores Caudal Ponta de Cheia (m3/s)

5 anos	10 anos	25 anos	50 anos	100 an
39,20	49,10	62,10	71,90	81,90

Risco Cheia
Elevado

Relatório

Freguesia

Gravidade

Prioridade

Responsabilidade

RERA/2022/215

Ribeira das Tainhas

Médio

Pouco urgente

SRAAC

MIB115

Rib. Seca

PGRH-Acores Caudal Ponta de Cheia (m3/s)

5 anos	10 anos	25 anos	50 anos	100 an
46,80	58,80	74,50	86,50	98,70

Risco Cheia
Moderado

Relatório

Freguesia

Gravidade

Prioridade

Responsabilidade

RERA/2022/218

Ribeira Seca

Médio

Médio

Município e SRAAC

RERA/2022/217

Ribeira Seca

Médio

Médio

SRAAC

RERA/2022/217

Ribeira Seca

Médio

Médio

SRAAC

RERA/2022/218

Ribeira Seca

Médio

Médio

Município e SRAAC

Terceira

ANGRA DO HEROÍSMO

Terceira

ANGRA DO HEROÍSMO

TEB24

Rib. da Lapa

PGRH-Acores Caudal Ponta de Cheia (m3/s)

5 anos	10 anos	25 anos	50 anos	100 an	Risco Cheia
24,00	31,60	41,90	49,80	58,10	Reduzido

Relatório	Freguesia	Gravidade	Prioridade	Responsabilidade
RERA/2022/321	Altares	Médio	Médio	Proprietário(s) e SRAAC

TEA31

(bacias agregadas)

PGRH-Acores Caudal Ponta de Cheia (m3/s)

5 anos	10 anos	25 anos	50 anos	100 an	Risco Cheia

Relatório	Freguesia	Gravidade	Prioridade	Responsabilidade
RERA/2022/331	Doze Ribeiras	Médio	Médio	Rede Viária
RERA/2022/331	Doze Ribeiras	Médio	Médio	Rede Viária
RERA/2022/331	Doze Ribeiras	Grave		Proprietário(s) e Município

TEB14

Rib. das Doze

PGRH-Acores Caudal Ponta de Cheia (m3/s)

5 anos	10 anos	25 anos	50 anos	100 an	Risco Cheia
11,10	14,80	19,80	23,80	28,10	Reduzido

Relatório	Freguesia	Gravidade	Prioridade	Responsabilidade
RERA/2022/329	Doze Ribeiras	Médio	Urgente	Proprietário(s) e Rede Viária
RERA/2022/329	Doze Ribeiras	Médio	Médio	Proprietário(s), Rede Viária, SRAAC
RERA/2022/332	Doze Ribeiras	Grave	Urgente	Proprietário(s) e Município

TEB15

(nome desconhecido)

PGRH-Acores Caudal Ponta de Cheia (m3/s)

5 anos	10 anos	25 anos	50 anos	100 an	Risco Cheia
20,20	26,20	34,40	40,70	47,40	Reduzido

Relatório	Freguesia	Gravidade	Prioridade	Responsabilidade
RERA/2022/299	Posto Santo	Médio	Médio	Proprietário(s) e SRAAC
RERA/2022/300	Posto Santo	Grave	Médio	Proprietário(s), Rede Viária, SRAAC

TEB26

Rib. do Veiga

PGRH-Acores Caudal Ponta de Cheia (m3/s)

5 anos	10 anos	25 anos	50 anos	100 an	Risco Cheia
10,80	14,40	19,40	23,30	27,40	Moderado

Relatório	Freguesia	Gravidade	Prioridade	Responsabilidade

Terceira

ANGRA DO HEROÍSMO

RERA/2022/323 Raminho Médio **Médio** Proprietário(s) e SRAAC

TEA28

(bacias agregadas)

PGRH-Acores Caudal Ponta de Cheia (m3/s)

5 anos 10 anos 25 anos 50 anos 100 an



Risco Cheia



Relatório Freguesia Gravidade Prioridade Responsabilidade

RERA/2022/337 Santa Bárbara Médio **Médio** Proprietário(s) e SRAAC

TEB31

Grota do Vale

PGRH-Acores Caudal Ponta de Cheia (m3/s)

5 anos 10 anos 25 anos 50 anos 100 an



Risco Cheia



Relatório Freguesia Gravidade Prioridade Responsabilidade

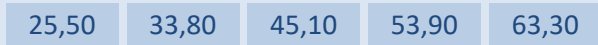
RERA/2022/302 São Bento (Angra do Heroísmo) Pouco grave Pouco urgente Proprietário(s) e SRAAC

TEB32

Grota dos Calrinhos

PGRH-Acores Caudal Ponta de Cheia (m3/s)

5 anos 10 anos 25 anos 50 anos 100 an



Risco Cheia



Relatório Freguesia Gravidade Prioridade Responsabilidade

RERA/2022/301 São Bento (Angra do Heroísmo) Médio **Médio** Proprietário(s) e SRAAC

TEA24

(bacias agregadas)

PGRH-Acores Caudal Ponta de Cheia (m3/s)

5 anos 10 anos 25 anos 50 anos 100 an



Risco Cheia



Relatório Freguesia Gravidade Prioridade Responsabilidade

RERA/2022/298 São Pedro (Angra do Heroísmo) Médio **Médio** Proprietário(s) e Município

TEA32

(bacias agregadas)

PGRH-Acores Caudal Ponta de Cheia (m3/s)

5 anos 10 anos 25 anos 50 anos 100 an



Risco Cheia



Relatório Freguesia Gravidade Prioridade Responsabilidade

RERA/2022/328 Serreta Médio **Médio** Proprietário(s)

RERA/2022/327 Serreta Médio **Médio** Proprietário(s) e SRAAC

Terceira

ANGRA DO HEROÍSMO

TEA34

(bacias agregadas)

PGRH-Acores Caudal Ponta de Cheia (m3/s)

5 anos 10 anos 25 anos 50 anos 100 an



Risco Cheia



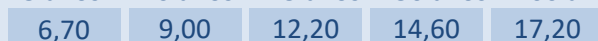
Relatório	Freguesia	Gravidade	Prioridade	Responsabilidade
RERA/2022/324	Serreta	Grave	Médio	Proprietário(s) e Município

TEB11

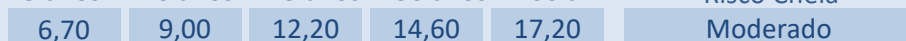
Rib. do Gato

PGRH-Acores Caudal Ponta de Cheia (m3/s)

5 anos 10 anos 25 anos 50 anos 100 an



Risco Cheia



Relatório	Freguesia	Gravidade	Prioridade	Responsabilidade
RERA/2022/326	Serreta	Médio	Médio	Proprietário(s) e SRAAC
RERA/2022/330	Serreta	Grave	Médio	Proprietário(s) e Município

TEB13

Rib. de Além

PGRH-Acores Caudal Ponta de Cheia (m3/s)

5 anos 10 anos 25 anos 50 anos 100 an



Risco Cheia



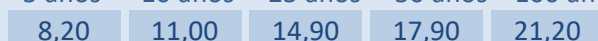
Relatório	Freguesia	Gravidade	Prioridade	Responsabilidade
RERA/2022/325	Serreta	Médio	Médio	Proprietário(s) e SRAAC
RERA/2022/325	Serreta	Grave	Urgente	Proprietário(s) e SRAAC

TEB9

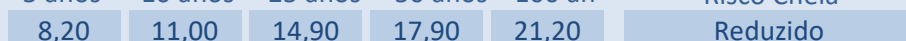
Rib. Seca

PGRH-Acores Caudal Ponta de Cheia (m3/s)

5 anos 10 anos 25 anos 50 anos 100 an



Risco Cheia



Relatório	Freguesia	Gravidade	Prioridade	Responsabilidade
RERA/2022/303	Vila de São Sebastião	Médio	Médio	Proprietário(s) e SRAAC
RERA/2022/303	Vila de São Sebastião	Médio	Médio	Proprietário(s) e SRAAC

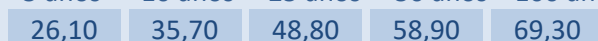
PRAIA DA VITÓRIA

TEB25

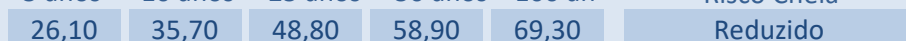
Rib. das Pedras

PGRH-Acores Caudal Ponta de Cheia (m3/s)

5 anos 10 anos 25 anos 50 anos 100 an



Risco Cheia



Relatório	Freguesia	Gravidade	Prioridade	Responsabilidade
-----------	-----------	-----------	------------	------------------

Terceira

PRAIA DA VITÓRIA

RERA/2022/313	Aigualva	Médio	Médio	Proprietário(s) e SRAAC
RERA/2022/313	Aigualva	Médio	Médio	Proprietário(s) e SRAAC
RERA/2022/312	Aigualva	Médio	Médio	Proprietário(s) e SRAAC
RERA/2022/312	Aigualva	Grave	Urgente	Proprietário(s) e Rede Viária

TEB23

Rib. do Pamplona

PGRH-Acores Caudal Ponta de Cheia (m3/s)

5 anos	10 anos	25 anos	50 anos	100 an	Risco Cheia
20,10	26,50	35,30	42,10	49,20	Reduzido

Relatório	Freguesia	Gravidade	Prioridade	Responsabilidade
RERA/2022/320	Biscoitos	Pouco grave	Pouco urgente	Proprietário(s) e SRAAC

TEB3

Rib. Vale do Azinhal

PGRH-Acores Caudal Ponta de Cheia (m3/s)

5 anos	10 anos	25 anos	50 anos	100 an	Risco Cheia
31,30	41,10	54,40	64,60	75,20	Reduzido

Relatório	Freguesia	Gravidade	Prioridade	Responsabilidade
RERA/2022/319	Biscoitos	Pouco grave	Médio	Proprietário(s) e SRAAC

TEB30

Rib. Sta. Catarina

PGRH-Acores Caudal Ponta de Cheia (m3/s)

5 anos	10 anos	25 anos	50 anos	100 an	Risco Cheia
9,40	12,50	16,70	20,00	23,50	Moderado

Relatório	Freguesia	Gravidade	Prioridade	Responsabilidade
RERA/2022/304	Fonte do Bastardo	Médio	Médio	Proprietário(s) e SRAAC
RERA/2022/296	Fonte do Bastardo	Pouco grave	Pouco urgente	Proprietário(s)
RERA/2022/296	Fonte do Bastardo	Grave	Urgente	Proprietário(s) e SRAAC
RERA/2022/296	Fonte do Bastardo	Médio	Médio	Rede Viária
RERA/2022/305	Fonte do Bastardo	Médio	Médio	Proprietário(s), Rede Viária, SRAAC

TEA15

(bacias agregadas)

PGRH-Acores Caudal Ponta de Cheia (m3/s)

5 anos	10 anos	25 anos	50 anos	100 an	Risco Cheia

Relatório	Freguesia	Gravidade	Prioridade	Responsabilidade
RERA/2022/297	Fontinhas	Pouco grave	Pouco urgente	Proprietário(s), Município, Rede Viária e SRAAC
RERA/2022/297	Fontinhas	Pouco grave	Pouco urgente	Proprietário(s) e Rede Viária
RERA/2022/297	Fontinhas	Médio	Pouco urgente	Proprietário(s) e Rede Viária
RERA/2022/297	Fontinhas	Pouco grave	Médio	Rede Viária e SRAAC

Terceira

PRAIA DA VITÓRIA

RERA/2022/297

Fontinhas

Médio

Médio

Rede Viária e SRAAC

TEA10

(bacias agregadas)

PGRH-Acores Caudal Ponta de Cheia (m3/s)

5 anos 10 anos 25 anos 50 anos 100 an

Risco Cheia

Relatório

Freguesia

Gravidade

Prioridade

Responsabilidade

RERA/2022/317

Quatro Ribeiras

Médio

Médio

Proprietário(s) e SRAAC

RERA/2022/316

Quatro Ribeiras

Médio

Médio

Proprietário(s) e SRAAC

RERA/2022/318

Quatro Ribeiras

Médio

Médio

Proprietário(s) e SRAAC

TEA11

(bacias agregadas)

PGRH-Acores Caudal Ponta de Cheia (m3/s)

5 anos 10 anos 25 anos 50 anos 100 an

Risco Cheia

Relatório

Freguesia

Gravidade

Prioridade

Responsabilidade

RERA/2022/315

Quatro Ribeiras

Médio

Médio

Proprietário(s) e SRAAC

RERA/2022/314

Quatro Ribeiras

Médio

Médio

Rede Viária

TEB10

Rib. Belo Jardim

PGRH-Acores Caudal Ponta de Cheia (m3/s)

5 anos 10 anos 25 anos 50 anos 100 an

Risco Cheia

7,00 9,20 12,40 14,80 17,40

Reduzido

Relatório

Freguesia

Gravidade

Prioridade

Responsabilidade

RERA/2022/307

Santa Cruz (Praia da Vitória)

Médio

Médio

Proprietário(s) e SRAAC

RERA/2022/306

Santa Cruz (Praia da Vitória)

Grave

Médio

Município e Rede Viária

RERA/2022/306

Santa Cruz (Praia da Vitória)

Médio

Médio

Proprietário(s) e SRAAC

TEB29

Rib. de Sto. Antão

PGRH-Acores Caudal Ponta de Cheia (m3/s)

5 anos 10 anos 25 anos 50 anos 100 an

Risco Cheia

11,80 16,30 22,40 27,20 32,20

Moderado

Relatório

Freguesia

Gravidade

Prioridade

Responsabilidade

RERA/2022/308

Santa Cruz (Praia da Vitória)

Médio

Médio

Município e Rede Viária

RERA/2022/308

Santa Cruz (Praia da Vitória)

Médio

Médio

Proprietário(s), Rede Viária, SRAAC

RERA/2022/310

Santa Cruz (Praia da Vitória)

Grave

Urgente

Município e Rede Viária

RERA/2022/310

Santa Cruz (Praia da Vitória)

Grave

Urgente

Município e Rede Viária

RERA/2022/308

Santa Cruz (Praia da Vitória)

Médio

Médio

Proprietário(s) e Rede Viária

Terceira

PRAIA DA VITÓRIA

TEB8		PGRH-Acores Caudal Ponta de Cheia (m3/s)					
Rib. da Areia		5 anos	10 anos	25 anos	50 anos	100 an	Risco Cheia
		36,50	49,10	66,00	78,90	92,20	Reduzido
Relatório	Freguesia	Gravidade			Prioridade	Responsabilidade	
RERA/2022/311	São Brás	Médio				Proprietário(s), Rede Viária, SRAAC	