











Recursos Hídricos




Águas Superficiais

-  Bacias hidrográficas
-  Rede hidrográfica
-  Lagoas

Águas Subterrâneas

-  Lajes
-  Montanha 1
-  Montanha 2
-  Planalto da Achada 1
-  Planalto da Achada 2
-  Nascentes captadas
-  Nascentes não captadas

Águas Costeiras

-  Triângulo-Profundas1
-  Pico-Intermédia1
-  Pico-Pouco profundas1

Referências

-  Vértices geodésicos






Programa Regional da Água

| | | |
|---------------------|-----------|---------------|
| Carta 1.PICO | DEZ. 2020 | ESC. 1:75 000 |
|---------------------|-----------|---------------|

Base Cartográfica: Carta Militar 1:25 000, IGeoE, Série M889 - Folhas 07-13
 CAOP 2019, Direção Geol do Território (DGT), 2019
 Sistema de Referência: 1984_UTM_Zone_26N
 Datum: D_WGS_1984
 Projeção: Transverse_Mercator



SECRETARIA REGIONAL DO AMBIENTE E ALTERAÇÕES CLIMÁTICAS
 DIREÇÃO REGIONAL DO ORDENAMENTO DO TERRITÓRIO
 E DOS RECURSOS HÍDRICOS

