












Águas Superficiais

-  Bacias Hidrográficas
-  Rede hidrográfica

Águas Subterrâneas

-  Plataforma Stª Cruz - Guadalupe
-  Serra Dormida
-  Serra das Fontes
-  Indiferenciado
-  Nascentes captadas
-  Nascentes não captadas

Águas Costeiras

-  Graciosa-Profundas1
-  Graciosa-Intermédia1
-  Graciosa-Pouco profundas1

Referências

-  Vértices geodésicos



**Programa Regional da Água**

Carta 1. GRACIOSA | DEZ. 2020 | ESC. 1:24 000

Base Cartográfica: Carta Militar 1:25 000, IGeoE, Série M889 - Folha 21  
 CAOP 2019, Direção Geol do Território (DGT), 2019  
 Sistema de Referência: 1984\_UTM\_Zone\_26N  
 Datum: D\_WGS\_1984  
 Projeção: Transverse\_Mercator

0 0,5 1 km

Governo dos Açores | 