



REGIÃO AUTÓNOMA DOS AÇORES
SECRETARIA REGIONAL DO AMBIENTE E ALTERAÇÕES CLIMÁTICAS
Gabinete do Secretário Regional

Proposta da listagem de portos a classificar como portos da classe E, cuja administração e gestão, nos termos do disposto no n.º 3 do artigo 6.º do Decreto Legislativo Regional n.º 24/2011/A, de 22 de agosto, retificado pela Declaração de Retificação n.º 31/2011, de 11 de outubro, será exercida pelo departamento do Governo Regional com competência em matéria de administração do domínio público marítimo.

ANEXO I

Portos da Classe E – Portinhos

(Pequenos portos sem qualquer das funções específicas previstas nas restantes classes, em geral designados por «portinhos»)

Ilha	Concelho	Código	Designação do Portinho	Latitude	Longitude
Santa Maria	Vila do Porto	PESMA01	São Lourenço	36° 59' 43,166" N	25° 3' 14,522" W
		PESMA02	Castelo	36° 55' 42,778" N	25° 1' 3,048" W
São Miguel	Ponta Delgada	PESMG01	Velho das Feteiras	37° 46' 58,995" N	25° 46' 23,373" W
		PESMG02	Novo das Feteiras	37° 48' 13,223" N	25° 48' 8,251" W
		PESMG03	Remédios da Bretanha	37° 53' 25,476" N	25° 43' 49,852" W
		PESMG04	Santo António	37° 51' 46,811" N	25° 41' 54,848" W
		PESMG05	Capelas	37° 50' 32,307" N	25° 41' 11,463" W
		PESMG06	Poços de São Vicente	37° 50' 2,308" N	25° 40' 7,468" W
		PESMG07	Rosto do Cão (Corretora)	37° 44' 46,09" N	25° 38' 11,514" W
	Ribeira Grande	PESMG08	Ribeirinha - Santa Iria	37° 50' 7,831" N	25° 29' 5,555" W
	Povoação	PESMG09	Faial da Terra	37° 44' 20,990" N	25° 11' 48,314" W
	Lagoa	PESMG10	Fábrica	37° 44' 29,120" N	25° 34' 48,180" W
Terceira	Angra do Heroísmo	PETER01	Cais da Figueirinha	38° 38' 59,222" N	27° 13' 17,777" W
		PETER02	Silveira (Terceira)	38° 39' 21,449" N	27° 14' 8,833" W
		PETER03	Cinco Ribeiras	38° 40' 31,725" N	27° 19' 43,505" W
Graciosa	Santa Cruz da Graciosa	PEGRA01	Barra	39° 5' 0,961" N	27° 59' 51,186" W
		PEGRA02	Carapacho	39° 0' 37,553" N	27° 57' 46,351" W
		PEGRA03	Afonso	39° 3' 58,099" N	28° 4' 2,211" W
S. Jorge	Velas	PESJO01	Fajã das Almas	38° 37' 40,997" N	28° 4' 44,648" W
		PESJO02	Manadas	38° 37' 54,441" N	28° 5' 55,402" W
		PESJO03	Terreiros	38° 38' 12,835" N	28° 6' 45,400" W
		PESJO04	Urzelina - Velho	38° 38' 38,191" N	28° 7' 43,886" W
		PESJO05	Fajã de Santo Amaro	38° 39' 21,719" N	28° 9' 41,270" W
		PESJO06	Queimada	38° 40' 0,281" N	28° 11' 18,587" W
	Calheta	PESJO07	Norte Pequeno	38° 39' 24,110" N	27° 59' 29,895" W
		PESJO08	Caldeira de Santo Cristo	38° 37' 31,971" N	27° 55' 46,148" W
		PESJO09	Fajã de São João	38° 33' 2,452" N	27° 51' 55,855" W
		PESJO10	Fajã dos Vimes	38° 34' 55,887" N	27° 55' 50,189" W
Pico	Madalena	PEPIC01	Terra do Pão - Santa Margarida - Baixas	38° 25' 7,624" N	28° 23' 6,584" W
		PEPIC02	Guindaste	38° 26' 47,171" N	28° 30' 8,951" W
		PEPIC03	Pocinho	38° 29' 43,875" N	28° 32' 22,948" W
		PEPIC04	Areia Larga	38° 31' 38,346" N	28° 32' 12,395" W
		PEPIC05	Formosinha	38° 33' 5,804" N	28° 30' 15,205" W



REGIÃO AUTÓNOMA DOS AÇORES
SECRETARIA REGIONAL DO AMBIENTE E ALTERAÇÕES CLIMÁTICAS
Gabinete do Secretário Regional

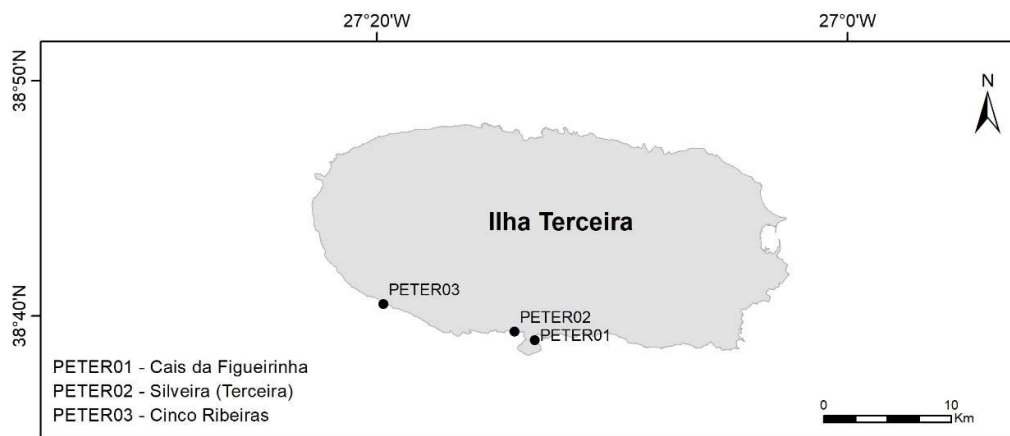
Ilha	Concelho	Código	Designação do Portinho	Latitude	Longitude	
Faial		PEPIC06	Cais do Mourato	38° 33' 30,386" N	28° 28' 51,786" W	
		PEPIC07	Cachorro	38° 33' 21,753" N	28° 26' 50,988" W	
	São Roque do Pico	PEPIC08	Lajido	38° 33' 29,862" N	28° 25' 39,756" W	
		PEPIC09	Santo António - Furna	38° 32' 9,949" N	28° 20' 10,404" W	
		PEPIC10	Cais do Pico	38° 31' 36,854" N	28° 19' 8,954" W	
		PEPIC11	Prainha do Norte	38° 28' 23,007" N	28° 11' 57,785" W	
	Lajes do Pico	PEPIC12	Baixa da Ribeirinha	38° 26' 44,508" N	28° 4' 43,242" W	
		PEPIC13	Silveira (Pico)	38° 24' 45,025" N	28° 17' 22,152" W	
	Faial	Horta	PEFAI01	Porto Pim	38° 31' 34,791" N	28° 37' 42,079" W
			PEFAI02	Alcaide	38° 31' 29,460" N	28° 38' 8,274" W
			PEFAI03	Feteira	38° 31' 25,246" N	28° 40' 17,837" W
			PEFAI04	Varadouro - Rampa de Varagem	38° 33' 58,360" N	28° 46' 13,791" W
			PEFAI05	Porto Comprido	38° 35' 30,585" N	28° 49' 39,825" W
PEFAI06			Eira - Cedros	38° 38' 2,925" N	28° 40' 23,343" W	
PEFAI07			Salão	38° 37' 31,489" N	28° 39' 31,039" W	
PEFAI08			Ribeirinha	38° 35' 29,099" N	28° 35' 59,176" W	
PEFAI09			Pedro Miguel	38° 34' 2,431" N	28° 36' 20,711" W	
PEFAI10			Praia do Almoxarife	38° 33' 23,876" N	28° 36' 32,966" W	
Flores	Santa Cruz das Flores	PEFLO01	Canto de São Pedro	39° 27' 45,245" N	31° 8' 0,369" W	
		PEFLO02	Boqueirão (Flores)	39° 27' 47,313" N	31° 7' 43,372" W	
	Lajes das Flores	PEFLO03	Lomba	39° 24' 43,400" N	31° 8' 55,865" W	
		PEFLO04	Fajã Grande - Novo	39° 27' 34,595" N	31° 15' 44,054" W	
Corvo	Corvo	PECOR01	Boqueirão (Corvo)	39° 40' 12,476" N	31° 6' 46,008" W	
		PECOR02	Porto Novo	39° 40' 12,674" N	31° 6' 55,253" W	



REGIÃO AUTÓNOMA DOS AÇORES
SECRETARIA REGIONAL DO AMBIENTE E ALTERAÇÕES CLIMÁTICAS
Gabinete do Secretário Regional

ANEXO II

Localização dos Portos da Classe E – Portinhos

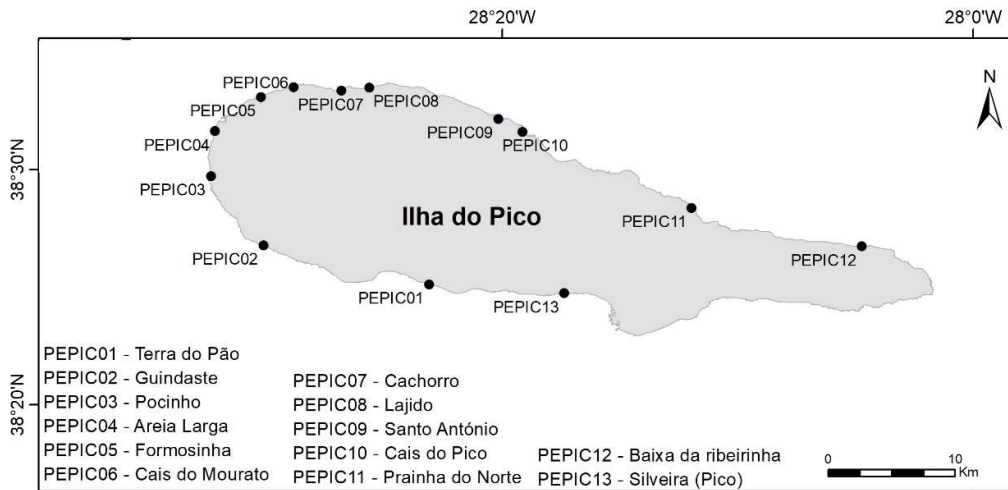
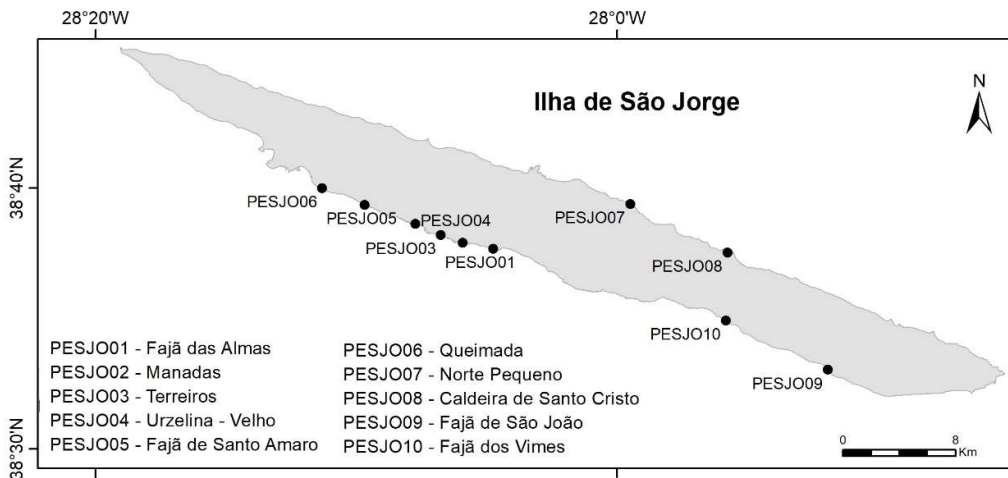
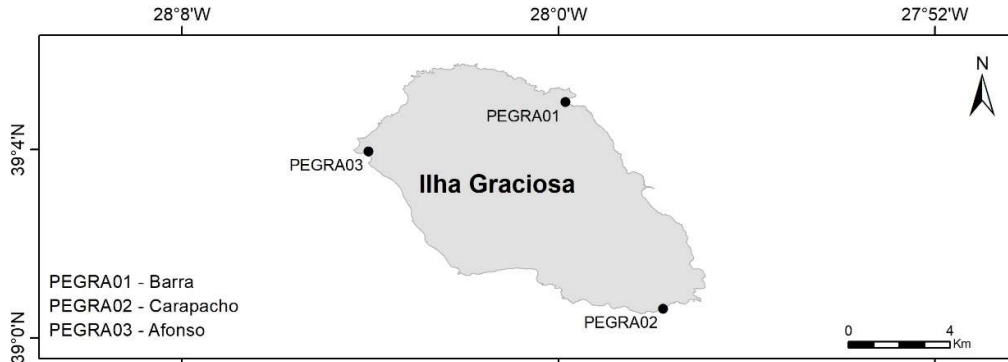


Direção Regional dos Assuntos do Mar

Sistema de referência PTR08 / ITRF93
REGIÃO AUTÓNOMA DOS AÇORES • Secretaria Regional do Mar e das Pescas



REGIÃO AUTÓNOMA DOS AÇORES
SECRETARIA REGIONAL DO AMBIENTE E ALTERAÇÕES CLIMÁTICAS
Gabinete do Secretário Regional



Direção Regional dos Assuntos do Mar

Sistema de referência PTR08 / ITRF93
REGIÃO AUTÓNOMA DOS AÇORES • Secretaria Regional do Mar e das Pescas



REGIÃO AUTÓNOMA DOS AÇORES
SECRETARIA REGIONAL DO AMBIENTE E ALTERAÇÕES CLIMÁTICAS
Gabinete do Secretário Regional

