SECRETARIA REGIONAL DA AGRICULTURA E AMBIENTE
DIREÇÃO REGIONAL DO AMBIENTE
DIREÇÃO DE SERVIÇOS DE RECURSOS HÍDRICOS E ORDENAMENTO DO TERRITÓRIO

RERA 2015

Relatório do Estado das Ribeiras dos Açores



SETEMBRO DE 2015

Governo dos Açores

RERA 2015
Relatório do Estado das Ribeiras dos Açores

ÍNDICE

INTRODUÇÃO 1

Enquadramento legal 2

Objetivos e Metodologia

Recolha da informação 4

Histórico/Ponto da situação relatórios anteriores 6

Relatório do Estado das Ribeiras dos Açores

Equipa 7

Extensão avaliada 8

Avaliação geral 9

SÍNTESE POR ILHA

Corvo
Flores
Graciosa
Pico
Santa Maria
São Jorge
São Miguel
Terceira

ANEXO I - Ocorrências

ANEXO II – Relatórios sem ocorrências a registar

ANEXO III – Formulários

ANEXO IV – Gravidade das ocorrências

ANEXO V – Histórico

ANEXO IV - Cartas

INTRODUÇÃO

O Relatório do Estado das Ribeiras dos Açores (RERA) é elaborado anualmente constitui a compilação de informação generalizada sobre o estado dos cursos de água regionais, incidindo na identificação de situações de risco ou que necessitam de manutenção.

O RERA resulta de uma campanha de avaliação que tem sido realizada anualmente desde 2012, e permite a identificação de intervenções necessárias e o planeamento de ações prioritárias. Para tal, e durante um período alargado, é promovido um levantamento extensivo por parte dos Serviços de Ambiente de Ilha, principalmente pelo corpo de Vigilantes da Natureza da DRA, que percorrem vários quilómetros da rede hidrográfica, muitas vezes em zonas de difícil acesso.

Por outro lado, a Secretaria Regional da Agricultura e Ambiente (SRAA)/Direção Regional do Ambiente (DRA) promove a manutenção regular dos troços de cursos de água através das suas equipas de trabalho. Estas equipas integram várias dezenas de trabalhadores, entre assistentes operacionais e pessoal integrado em programas ocupacionais. A DSRHOT tem 27 trabalhadores nos seus quadros afetos a estas tarefas, complementados atualmente com outros 27 trabalhadores provenientes dos programas ocupacionais (menos de metade dos 87 disponíveis em 2014). Os trabalhadores são distribuídos por diversas zonas, onde diariamente procedem a diversas operações de manutenção, que envolvem limpezas de vegetação, corte de madeiras, remoção de resíduos, pequenas obras de consolidação, e desobstruções. Sempre que se verificam situações excecionais, os recursos são mobilizados e agrupados pontualmente em locais onde há maior urgência de intervenção.

Pontualmente, algumas situações são resolvidas pela DRA através de empreitadas, por serem de maior complexidade técnica e financeira, ou por excederem as obrigações legais dos proprietários.

O levantamento anual dá prioridade aos locais tendencialmente mais problemáticos, atendendo à sua natureza, historial e localização, especialmente no que respeita à salvaguarda de pessoas e bens. Embora em grande parte das situações identificadas a responsabilidade de resolução seja de outras entidades (públicas e privadas), a DRA assegura com esta avaliação as suas responsabilidades e competências em termos de fiscalização.

ENQUADRAMENTO LEGAL

A gestão, proteção, conservação e monitorização dos recursos hídricos, avaliação da quantidade de água disponível e garantia da preservação da sua qualidade constituem atribuições orgânicas da atual **Secretaria Regional da Agricultura e Ambiente** [**Secretaria Regional dos Recursos Naturais** - *alínea l) do Art.º 2.º do Decreto Regulamentar Regional n.º 11/2003/A, de 2 de agosto*], atribuições prosseguidas pela **Direção Regional do Ambiente** [*alínea n) do n.º2 do Art.º 34.º: "Exercer as competências legalmente atribuídas à autoridade nacional da água e à Região Hidrográfica dos Açores a que se refere a alínea i) do n.º 1 do artigo 6.º da Lei n.º 58/2005, de 29 de dezembro*], através da **Direção de Serviços de Recursos Hídricos e Ordenamento do Território** (DSRHOT, *Art.º 40.º*).

A gestão dos recursos hídricos tem o seu principal enquadramento legal nas Leis n.º 54/2005 de 15 de novembro (*Lei da Titularidade dos Recursos Hídricos*) e n.º 58/2005, de 29 de dezembro (*Lei da Água*), a nível nacional, e a nível comunitário na Diretiva n.º 2000/60 CE, do Parlamento Europeu e do Conselho, de 23 de Outubro de 2000 (*Diretiva-Quadro da Água, DQA*).

Considerando a titularidade, nas parcelas privadas de leitos e margens de águas públicas, é da responsabilidade do respetivo proprietário a manutenção do bom estado de conservação dessas parcelas, sendo que quaisquer obras afetas à conservação, correção, regularização, desobstrução e limpeza carecem de autorização prévia [*n.º 3 do Art.º 21.º da Lei n.º 54/2005*].

No Art.º 33.º da Lei da Água, são enumeradas as medidas de conservação e reabilitação da rede hidrográfica, bem como as condições em que determinadas atividades podem ser enquadradas neste conceito, sendo ainda clarificadas as competências para a execução das mesmas.

1—As medidas de conservação e reabilitação da rede hidrográfica e zonas ribeirinhas compreendem, nomeadamente:

a) Limpeza e desobstrução dos álveos das linhas de água, por forma a garantir condições de escoamento dos caudais líquidos e sólidos em situações hidrológicas normais ou extremas;

b) Reabilitação de linhas de água degradadas e das zonas ribeirinhas;

c) Prevenção e protecção contra os efeitos da erosão de origem hídrica;

d) Correcção dos efeitos da erosão, transporte e deposição de sedimentos, designadamente ao nível da correcção torrencial;

e) Renaturalização e valorização ambiental e paisagística das linhas de água e das zonas envolventes;

f) Regularização e armazenamento dos caudais em função dos seus usos, de situações de escassez e do controlo do transporte sólido;

g) Criação de reservas estratégicas de água, quando e onde se justifique;

h) Amortecimento e laminagem de caudais de cheia;

i) Estabelecimento de critérios de exploração isolada ou conjugada de albufeiras.

(…)

5- As medidas de conservação e reabilitação da rede hidrográfica devem ser executadas sob orientação da correspondente ARH, sendo da responsabilidade:

a) Dos municípios, nos aglomerados urbanos;

b) Dos proprietários, nas frentes particulares fora dos aglomerados urbanos;

c) Dos organismos dotados de competência, própria ou delegada, para a gestão dos recursos hídricos na área, nos demais casos.

Nota: ARH – Administração de Região Hidrográfica, competência assumida na RAA pela DRA, conforme a respetiva orgânica

Embora estas competências estejam reforçadas na Lei da Água, já se encontravam definidas no Art.º 21.º da Lei n.º 54/2005:

Artigo 21.º
Servidões administrativas sobre parcelas privadas de leitos e margens de águas públicas

1—Todas as parcelas privadas de leitos ou margens de águas públicas estão sujeitas às servidões estabelecidas por lei e nomeadamente a uma servidão de uso público, no interesse geral de acesso às águas e de passagem ao longo das águas da pesca, da navegação e da flutuação, quando se trate de águas navegáveis ou flutuáveis, e ainda da fiscalização e policiamento das águas pelas entidades competentes.

2—Nas parcelas privadas de leitos ou margens de águas públicas, bem como no respectivo subsolo ou no espaço aéreo correspondente, não é permitida a execução de quaisquer obras permanentes ou temporárias sem autorização da entidade a quem couber a jurisdição sobre a utilização das águas públicas correspondentes.

3—Os proprietários de parcelas privadas de leitos e margens de águas públicas devem mantê-las em bom estado de conservação e estão sujeitos a todas as obrigações que a lei estabelecer no que respeita à execução de obras hidráulicas necessárias à gestão adequada das águas públicas em causa, nomeadamente de correcção, regularização, conservação, desobstrução e limpeza.

4—O Estado, através das administrações das regiões hidrográficas, ou dos organismos a quem estas houverem delegado competências, e o município, no caso de linhas de água em aglomerado urbano, podem substituir-se aos proprietários, realizando as obras necessárias à limpeza e desobstrução das águas públicas por conta deles.

A Resolução da Assembleia Legislativa da Região Autónoma dos Açores n.º 14/2003/A, de 19 de junho, reforçou a importância da realização da avaliação anual do estado das ribeiras regionais como instrumento de planeamento.

OBJETIVOS E METODOLOGIA

Os objetivos deste relatório são os seguintes:

- Avaliar anualmente o estado geral das ribeiras dos Açores
- Identificar possíveis situações de risco
- Identificar necessidades de intervenção
- Identificar responsabilidades de intervenção
- Definir prioridades de resolução
- Avaliar a evolução interanual do estado geral das ribeiras dos Açores

RECOLHA DA INFORMAÇÃO

A recolha de informação foi concentrada no tempo através da realização de uma campanha anual de avaliação, associada a um sistema de registo capaz de:

- Agilizar a comunicação interna das situações a reportar
- Tornar consistentes e coerentes as descrições das ocorrências e, desta forma, torná-las comparáveis
- Facilitar o processo de análise e de decisão, ao serem recolhidas as informações essenciais, com definição de prioridades e grau de urgência, eventualmente possibilitando a pré-orçamentação das medidas propostas
- Elaborar relatórios periódicos sobre o estado dos cursos de água regionais, e relatórios pontuais sobre situações específicas que se venham a justificar

Na campanha anual, é recolhida informação num espaço temporal definido, relativo aos meses de maio a agosto. Este relatório sintetiza um estado em geral, sem prejuízo das situações que ocorrem ao longo do ano, indissociáveis da natureza dinâmica dos escoamentos, erosão hídrica, alterações no solo, crescimento vegetal e transporte hídrico/fluvial. A realização do levantamento neste período facilita a avaliação (menores caudais e boas condições para percorrer as ribeiras e observar efeitos do último período chuvoso), e permite que o presente relatório seja concluído antes do início do próximo ano hidrológico (1 de outubro), a título preventivo.

Cada Serviço de Ambiente de Ilha foi incumbido de proceder ao levantamento das ocorrências existentes na respetiva ilha, e de atualizar o estado das situações identificadas no ano anterior, tendo geralmente envolvido as equipas de Vigilantes da Natureza, e mais alguns técnicos.

O princípio que tem norteado a recolha de informação, em cada uma das três campanhas anuais agora completas, é a avaliação geral do estado dos cursos de água, sendo a seleção dos locais dependente da disponibilidade de recursos em cada ilha, e da prioridade dada a locais onde o fator risco é maior. Os recursos disponíveis, bem como a extensão total de linhas de água na

região (rede hidrográfica com cerca de 7000 quilómetros, distribuída por mais de 700 bacias hidrográficas), levam a que o levantamento efetuado corresponda portanto a uma amostragem, com tendência a ser enviesada negativamente pela prioridade dada aos locais historicamente problemáticos.

Os dados são recolhidos em formulários, resultantes da avaliação de troços de ribeiras realizada por cada Serviço. Cada relatório (formulário) resulta da observação de um local, correspondente a um troço contínuo de ribeira, de extensão variável (desde pontos a troços com vários quilómetros), e delimitado por dois pontos (um a montante e outro a jusante). Este sistema permite identificar claramente a extensão avaliada e evita confusão entre afluentes da mesma ribeira, uma vez que cada troço será registado em relatório separado. Assim, podem ser apresentados vários relatórios relativos à mesma ribeira, respeitantes a troços distintos da mesma. Ao longo do troço, podem ser registadas, de forma individualizada, várias ocorrências.

Os formulários são integrados numa base de dados que suporta a organização e síntese para efeitos de análise, encaminhamento e de elaboração do presente relatório. Independentemente da síntese geral resultante da análise conjunta dos dados, salienta-se que cada local mantém a sua singularidade e as generalizações são consideradas sempre com reservas, face à especificidade das soluções, problemas e riscos característicos de cada local.

A quantidade de informação, aliada à grande diversidade de ocorrências e à consequente dificuldade de sintetizá-las, leva a um trabalho de melhoria contínua do sistema de registo da informação, de modo a que da mesma seja retirado o máximo de informação pertinente. Assim, tal como em 2014, na lógica da melhoria permanente das metodologias para dar resposta às questões essenciais, também em 2015 foram introduzidas algumas alterações ao sistema de registo de informação (formulários), ao nível da sua organização, formatação, e em alguns dos seus conteúdos.

Um aspeto essencial desta avaliação consiste na identificação das entidades com responsabilidades para resolução de cada ocorrência, recorrendo às disposições legais sobre a titularidade dos recursos hídricos (Lei n.º 54/2005, de 15 de novembro) e a utilização dos mesmos (Lei n.º 58/2005, de 31 de dezembro; Decreto-Lei n.º 226-A/2007, de 31 de maio), e já sintetizadas acima, no enquadramento legal.

Em termos de análise direta dos resultados, salienta-se que se mantiveram os princípios de classificação da gravidade e da prioridade das ocorrências já adotados nos anos anteriores (Tabelas I e II).

Tabela I – Classificação da gravidade das ocorrências detetadas.

CLASSIFICAÇÃO	DESCRIÇÃO/CRITÉRIOS
Muito Grave	Pessoas e bens afetados
Grave	Pessoas e bens em risco iminente
Médio	Gravidade moderada, necessidade de ação preventiva
Pouco grave	Situação pontual, sem riscos imediatos

Tabela II – Classificação da prioridade/urgência de resolução das ocorrências detetadas.

CLASSIFICAÇÃO	DESCRIÇÃO/CRITÉRIOS
Muito Urgente	Necessita de intervenção imediata
Urgente	Riscos a curto prazo
Médio	Gravidade moderada, resposta a médio prazo
Pouco urgente	Risco menor, sem necessidade de resposta imediata

Por outro lado, a responsabilidade de resolução é tipificada nos termos da Tabela III, sendo o(s) responsável(eis) identificado(s) sempre que possível (eventualmente, se no âmbito da fase de avaliação não for possível aprofundar em detalhe, no formulário é indicado apenas o tipo de responsável).

Tabela III – Classificação da responsabilidade de resolução

CLASSIFICAÇÃO	DESCRIÇÃO/CRITÉRIOS
Proprietário	Situações manifestamente imputáveis aos proprietários, nomeadamente em termos de recuperação de infraestruturas particulares ou de obrigação pontual de manutenção ou estabilização de margens privadas
Município	Situações de manutenção ou intervenção geral, identificadas no interior das áreas urbanas, conforme delimitadas nos Planos Diretores Municipais
Rede viária	Situações relacionadas com as infraestruturas viárias, onde há responsabilidades a atribuir à entidade que gere a via em causa
SRAA/DRA	Situações de manutenção ou intervenção geral, extensas e localizadas fora dos aglomerados urbanos

HISTÓRICO/PONTO DA SITUAÇÃO RELATÓRIOS ANTERIORES

Sendo de primordial importância a segurança de pessoas e bens, a DRA desenvolve ações ao longo do ano nos cursos de água regionais. Estas ações incluem as empreitadas de obras públicas desenvolvidas pela DRA e as ações de manutenção periódica desenvolvidas pelas equipas de trabalho permanente afetas à DSRHOT e/ou aos Serviços de Ambiente de Ilha.

A sucessão de relatórios anuais poderia sugerir um simples acumular de informações, sem que fosse efetivamente refletido o grande esforço de resolução das ocorrências. Assim, desde 2014 foi adicionado ao RERA o registo do ponto de situação das ocorrências de relatórios anteriores, anotando-se se foram entretanto resolvidas, ou se por outro lado se mantém ou agravaram.

Atendendo à diversidade de ocorrências, gravidade e urgência variável, diferentes competências, e limitações de meios, algumas situações, essencialmente menos graves/urgentes, podem transitar desde a avaliação anterior sem evolução ou resolução, sendo também registado quando estas situações se mantiveram. Nestes casos, importa salientar que muitas correspondem a situações cuja resolução constitui competência de outras entidades ou de particulares.

RELATÓRIO DO ESTADO DAS RIBEIRAS DOS AÇORES

EQUIPA

A avaliação do estado dos cursos de água envolveu 21 vigilantes da natureza, 4 técnicos superiores (dois dos quais diretores de serviços de ambiente de ilha), e assistentes técnicos e operacionais. O preenchimento dos formulários teve, sempre que necessário, apoio suplementar em gabinete de alguns técnicos (Tabela IV).

Tabela IV – Equipa envolvida na avaliação do estado das ribeiras e no preenchimento dos formulários.

Corvo	Fernando Ferreira	Diretor dos SAC
	Lubélio Mendonça	Assistente operacional
Flores	Luís Cravinho	Vigilante da Natureza
	Luís Serpa	Vigilante da Natureza
Graciosa	Joana Lourenço	Vigilante da Natureza
	Luís Aguiar	Vigilante da Natureza
Pico	Carlos Bettencourt	Vigilante da Natureza
	Lídia Nogueira	Vigilante da Natureza
	Paulo Freitas	Vigilante da Natureza
Santa Maria	Jaime Bairos	Vigilante da Natureza
São Jorge	Diana Braga	Vigilante da Natureza
	João Monteiro	Vigilante da Natureza
	Rui Sequeira	Diretor dos SASJ
São Miguel	Adelino Cabral	Vigilante da Natureza
	Aniceto Cordeiro	Vigilante da Natureza
	António Furtado	Vigilante da Natureza
	António Melo	Vigilante da Natureza
	David Teves	Vigilante da Natureza
	Hildeberto Ferreira	Vigilante da Natureza
	João Feleja	Vigilante da Natureza
	José Ferreira	Vigilante da Natureza
	José Gouveia	Coordenador equipas operativas
	Kenny Alves	Vigilante da Natureza
	Lúcio Silva	Assistente Técnico
	Mafalda Veiros	Técnica Superior
Terceira	João Silva	Técnico Superior
	Marina Lima	Vigilante da Natureza
	Paula Gil	Vigilante da Natureza

O presente relatório foi coordenado e elaborado pela Direção de Serviços de Recursos Hídricos e Ordenamento do Território, da Direção Regional do Ambiente (Tabela V).

Tabela V – Equipa envolvida na elaboração do presente relatório.

Coordenação e relatório final	Carlos Medeiros	Técnico Superior
Suporte informático, sistema de registo e base de dados	José Machado Carlos Medeiros	 Técnico Superior
Suporte em Sistemas de Informação Geográfica	Joana Pombo Sandra Mendes	Técnica Superior Técnica Superior
Revisão do relatório	Dina Medeiros Luís Rodrigues Raquel Cymbron Renato Verdadeiro Sandra Mendes	Diretora de Serviços Técnico Superior Técnica Superior Técnico Superior Técnica Superior

EXTENSÃO AVALIADA

Foram avaliadas ribeiras em todas as ilhas, embora com estratégias diversas de avaliação. Os Serviços de Ambiente de algumas ilhas optaram por vistorias sistemáticas à maioria dos cursos de água. Noutras ilhas, as avaliações foram dirigidas a locais tradicionalmente problemáticos, e noutras ainda em resposta a reclamações específicas nesta matéria.

O presente relatório abrange 307 registos efetuados entre setembro de 2014 e setembro de 2015 (Tabela VI), respeitantes a 211 novos levantamentos (relatórios) e 96 avaliações do ponto da situação relativamente a formulários anteriores (histórico).

Tabela VI – Formulários/registos submetidos em 2015

Ilha	Relatórios	Histórico
Corvo	10	
Faial		
Flores	19	
Graciosa	1	10
Pico	8	25
Santa Maria	2	5
São Jorge	11	11
São Miguel	147	45
Terceira	13	
TOTAL	211	96

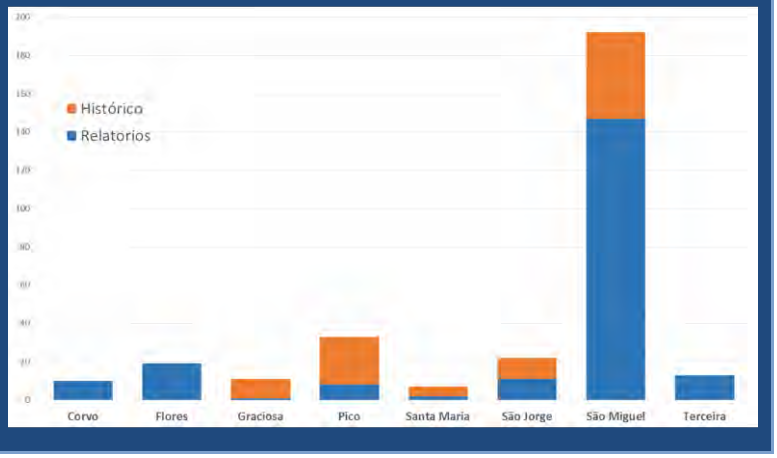

A avaliação realizada envolveu cerca de 396 km de extensão de ribeiras (284 km de novas avaliações e cerca de 112 km de avaliações do ponto da situação relativo aos formulários do ano anterior). No total, a avaliação feita em 2015 (novos formulários e histórico) envolveu 193 bacias hidrográficas distintas.

AVALIAÇÃO GERAL

Como referido acima, a estratégia de avaliação variou entre as ilhas, com reflexo na abrangência dos locais avaliados. Assim, e por análise da Tabela VII, constata-se que em várias ilhas foram selecionados locais para avaliação onde se esperava ou conhecia a existência de ocorrências. Destaca-se a inexistência de ocorrências nos 11 troços avaliados na ilha do Corvo. Salienta-se ainda que na avaliação mais sistemática realizada na ilha de São Miguel, em cerca de 26% dos troços percorridos não existiram ocorrências a registar.

Tabela VII – Presença de ocorrências nos formulários de 2015

Ilha	Com ocorrências	Sem ocorrências	Total Ilha
Corvo		10	**10**
Faial			
Flores	17	2	**19**
Graciosa	1		**1**
Pico	7	1	**8**
Santa Maria	2		**2**
São Jorge	8	3	**11**
São Miguel	109	38	**147**
Terceira	10	3	**13**
TOTAL	**154**	**57**	**211**

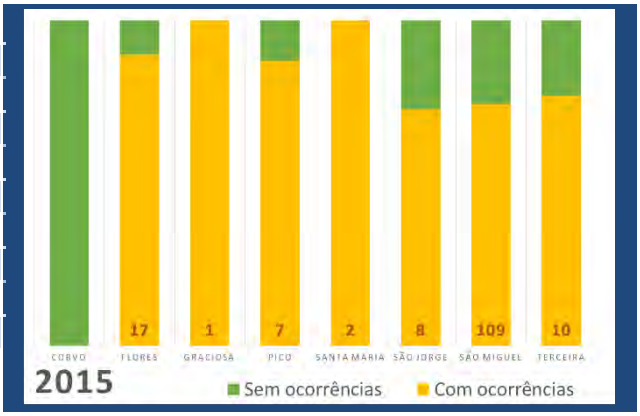

Na tabela VIII é possível constatar que o número de ocorrências relatadas no presente ano é inferior ao de 2014 (quando foram apresentados mais 19 relatórios que no ano anterior). A proporção relativa aos diferentes graus de gravidade atribuídos manteve-se sensivelmente a mesma que nos anos anteriores, embora a classificação de muito grave tenha aumentado, em virtude das intempéries de dezembro de 2014 (Pico) e setembro de 2015 (São Miguel).

Relativamente às situações reportadas em 2014, constata-se que um elevado número de situações foi resolvido por parte dos serviços afetos à SRAA (Tabela IX). Estes dados resultam da análise dos 96 formulários de ponto da situação apresentados em 2015, embora no ano anterior tenham sido apresentados 150 relatórios com ocorrências.

Não obstante, entre as situações relatadas anteriormente e revistas em 2015, e da análise dos formulários de ponto da situação, verifica-se que cerca de 40% mantêm-se, sendo de salientar que muitas das situações constituem responsabilidades municipais e/ou particulares.

Tabela VIII – Gravidade das ocorrências, por ilha, nos anos 2013, 2014 e 2015.

Ilha	Pouco Grave			Médio			Grave			Muito Grave			Total Ilha		
ano	2013	2014	2015	2013	2014	2015	2013	2014	2015	2013	2014	2015	2013	2014	2015
Faial	3	1		7	4		2	3			2		12	10	
Flores		11	**20**		7	**9**								18	**29**
Graciosa	3	12	**1**	2	10		1	4					6	26	**1**
Pico	3			22	6	**3**	4	2	**3**	2	2	**2**	31	10	**8**
Santa Maria				14	56	**1**		3					14	59	**1**
São Jorge	4	1	**5**	7			7	1	**3**	3			21	2	**8**
São Miguel	41	23	**13**	156	80	**101**	12	11	**22**		1	**5**	209	115	**141**
Terceira	1	3	**5**	6	3	**5**	4	1	**2**	5		**2**	16	7	**14**
Totais	55	51	**44**	214	166	**119**	34	25	**30**	10	5	**9**	**309**	247	**202**

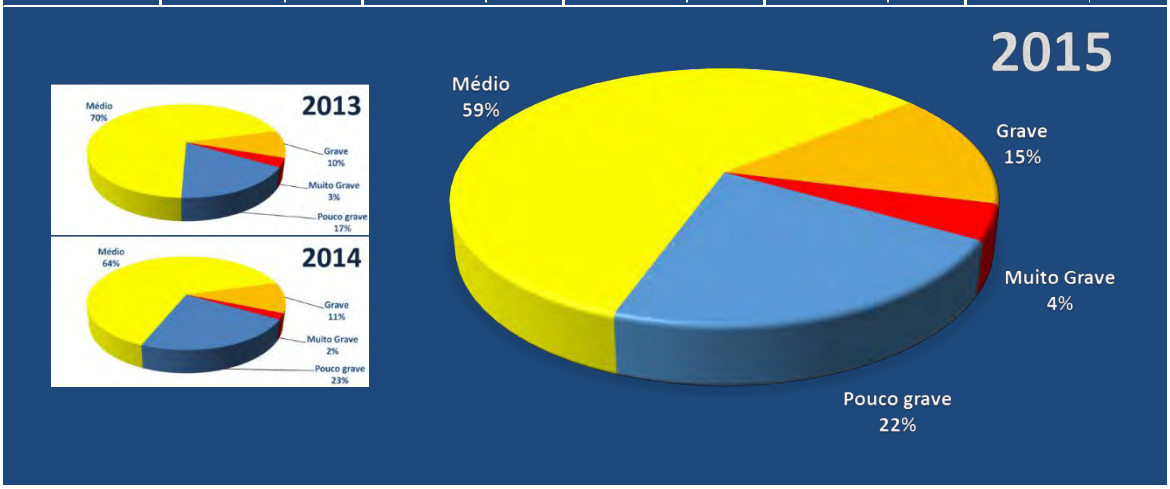

São consideradas neste quadro apenas as ocorrências às quais foi atribuído grau de gravidade nos formulários preenchidos.

Tabela IX – Ponto da situação em 2015 das ocorrências registadas em 2014.

Ilha	Mantém	Resolvido		Agravou	Recorrente	Total Ilha
		SRAA/DRA	Outros			
Graciosa	9				1	**10**
Pico	16	10	2			**28**
Santa Maria		5	1			**6**
São Jorge	7	2	2			**11**
São Miguel	9	26	12			**47**
Total	**41**	**43**	**17**		**1**	**102**

Nota: Há pontos da situação parciais, e resoluções conjuntas entre entidades, pelo que alguns totais são superiores ao número de formulários de histórico indicados na Tabela VI

Por outro lado, na ilha Graciosa verifica-se que uma situação, apesar dos trabalhos de manutenção, constitui um problema recorrente. Esta situação (identificada no relatório AHA/RIBEIRAS/2013/037, verificado no relatório DSRHOT/RIBEIRAS-Hist/2015/302, e com novo relatório de ocorrências em DSRHOT/RIBEIRAS/2015/216) foi classificada como Pouco grave (e consequentemente de Pouco urgente, apesar de já ter sido alvo de intervenção de outras entidades), e corresponde ao assoreamento de um troço canalizado como valeta de caminho e com uma pequena passagem hidráulica associada à travessia de uma estrada.

A maioria das ocorrências identificadas em 2015 (Tabela X) corresponde a assoreamentos e obstruções, situações muitas vezes decorrentes do normal desenvolvimento vegetal e da dinâmica fluvial, nomeadamente do transporte de caudais sólidos e que exigem manutenção regular.

Cerca de 4,4% das ocorrências correspondem a situações de instabilidade de infraestruturas, sejam muros de contenção ou passagens hidráulicas, que implicam a atenção e a manutenção por parte dos respetivos proprietários e/ou entidades responsáveis.

Uma percentagem significativa de ocorrências está relacionada com o depósito ou abandono de resíduos, questões de falta de civismo e que podem implicar em última análise atentados à segurança de pessoas e bens quando abandonados em cursos de água. Ao considerar-se o conjunto do depósito de resíduos, da descarga de águas residuais e da realização de obras em leitos e margens, verifica-se que cerca de 23% das ocorrências dizem respeito a ações perpetradas por cidadãos e/ou entidades diretamente lesivas à integridade e funcionalidade das correntes, com possíveis consequências para terceiros.

Tabela X – Tipos de ocorrências identificadas em 2015.

Tipo de ocorrência	COR	FAI	FLO	GRA	PIC	SMA	SJO	SMI	TER	Total Tipo
Assoreamento/Obstrução			19	1	5	1	5	104	3	**138 (68%)**
Depósito de resíduos			4			1		27		**32 (16%)**
Derrocada			1		3		2	7	1	**14 (6,9%)**
Descarga de águas residuais			3							**3 (1,5%)**
Instabilidade de infraestrutura			3		1		1	4		**9 (4,4%)**
Instabilidade de talude natural					1		3	4		**8 (3,9%)**
Inundação			1				3	2	7	**13 (6,4%)**
Obras em leitos e margens			1		4				6	**11 (5,4%)**
Outros			25	1	1		1	3		**31 (15%)**
Total Ilha			**29**	**1**	**8**	**1**	**8**	**142**	**14**	**203**

Nota: Há ocorrências que se enquadram simultaneamente em vários tipos. O número de ocorrências analisado neste quadro resulta naquelas às quais foi identificado o tipo de ocorrências nos formulários preenchidos.

Quanto à urgência de resolução, e conforme se pode observar na Figura 1, foram registadas ocorrências "Muito urgente" nas ilhas do Pico e São Miguel. No total regional de 2015, estas representam 3,7% das ocorrências.

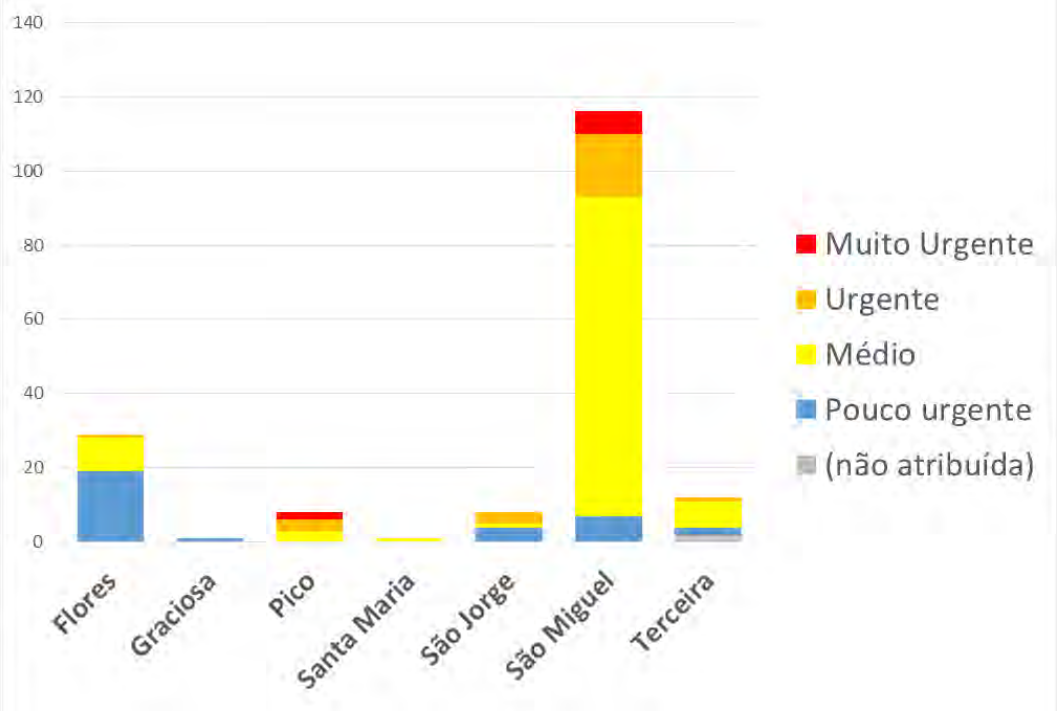

Figura 1 – Distribuição das prioridades de resolução resultantes da avaliação realizada em 2015.

Para a resolução das ocorrências identificadas em 2014, verifica-se que a maior parte corresponde a manutenções/reparações não desenvolvidas pelos respetivos proprietários (Tabela XI). Em cerca de 55% das ocorrências, foi sugerida a intervenção da SRAA/DRA, associada aos trabalhos regulares de manutenção assegurados por esta Direção Regional.

Tabela XI – Responsabilidades de resolução das ocorrências identificadas em 2015. Os valores apresentados constituem o total das ocorrências com envolvimento proposto na resolução, mesmo conjunta. Entre parêntesis, são indicadas as ocorrências de competência atribuída exclusivamente a cada um dos tipos de intervenientes.

Ilha	Proprietários	Município	Rede Viária	SRAA/DRA	Total Ilha*
Corvo					
Faial					
Flores	26 (1)	16 (2)	15 (1)	13	**29**
Graciosa			1		**1**
Pico	3 (1)			7 (5)	**8**
Santa Maria			1	1	**1**
São Jorge	5 (4)	1		3 (3)	**8**
São Miguel	78 (17)	30 (7)	17 (1)	83 (18)	**142**
Terceira	4 (2)	7 (2)	2	5 (2)	**14**
Total	**116** 57%	**54** 27%	**36** 18%	**112** 55%	**203**

*** Atendendo às responsabilidades conjuntas indicadas, o total de ilha será tendencialmente menor que a soma das colunas. As percentagens correspondem ao total de ocorrências em que cada entidade/grupo de entidades terá responsabilidades, mesmo que partilhadas. As responsabilidades apresentadas correspondem às atribuídas nos levantamentos, sem prejuízo de validações posteriores a fazer caso a caso.**

Das seis ocorrências relatadas como de resolução "Muito Urgente", em metade é sugerida a intervenção da SRAA/DRA (duas em São Miguel e uma no Pico). Em sete das treze "Urgente" também é indicada a intervenção da SRAA/DRA (quatro em São Miguel, uma em São Jorge, e duas no Pico).

Durante o período da campanha de avaliação, a identificação de ocorrências com prioridade de resolução elevada ("Urgente" ou "Muito Urgente"), levou à comunicação direta às entidades com responsabilidades para a sua resolução. Nas situações diretamente resultantes das intempéries de dezembro de 2014 e setembro de 2015, a SRAA/DRA encetou medidas imediatas de recuperação e medidas a médio prazo de prevenção de novas ocorrências.

Na sequência do presente relatório, será dado conhecimento das restantes situações a cada entidade, e será desenvolvido o planeamento anual da SRAA/DRA nesta matéria.

APRESENTAÇÃO DOS DADOS DO RERA

Os dados do RERA são sintetizados em seguida sob vários critérios de organização, nomeadamente:

Anexos	Conteúdo
Capítulos-síntese	Síntese dos principais resultados de cada ilha
ANEXO I	Listagem das ocorrências, organizadas por ilha, bacia hidrográfica e freguesia, com identificação da respetiva gravidade, prioridade de resolução e responsabilidade.
ANEXO II	Listagem dos relatórios sem ocorrências, organizados por ilha, bacia hidrográfica e freguesia, com identificação da extensão percorrida
ANEXO III	Formulários do RERA 2015 (Relatórios), ordenados numericamente
ANEXO IV	Contagem da gravidade das ocorrências por relatório, agrupada por ilha
ANEXO V	Formulários de ponto da situação do RERA 2015 (Histórico), ordenados numericamente
ANEXO VI	Cartas da avaliação feita em 2015, por ilha

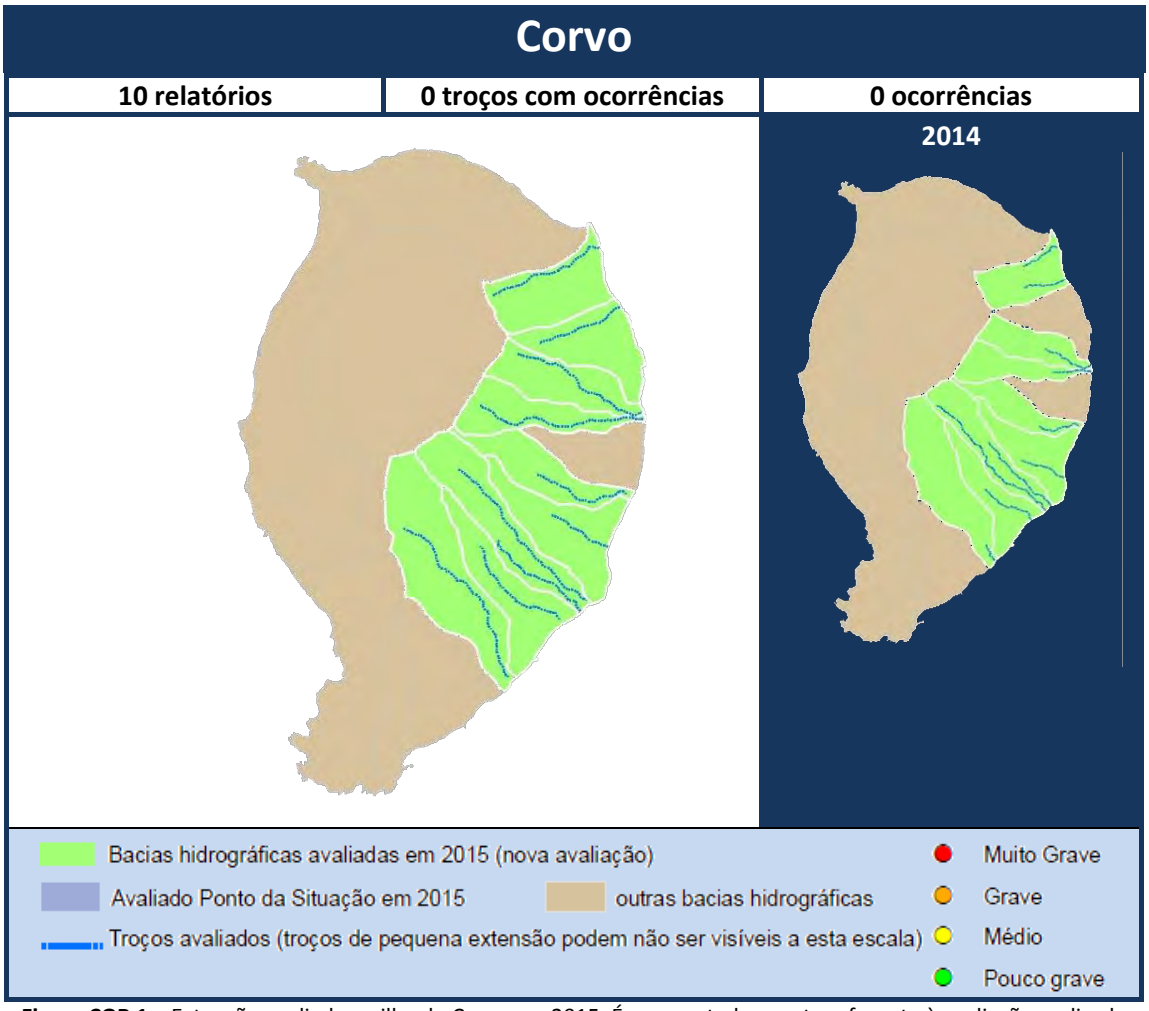

Figura COR 1 – Extensão avaliada na ilha do Corvo em 2015. É apresentada a carta referente à avaliação realizada em 2014.

Não foram identificadas ocorrências nos 13 km de ribeiras avaliadas nesta ilha (ANEXOS II e III).

Na ilha do Corvo, não foram apresentados formulários de ponto da situação de ocorrências anteriores, tendo-se optado por apresentar novos levantamentos.

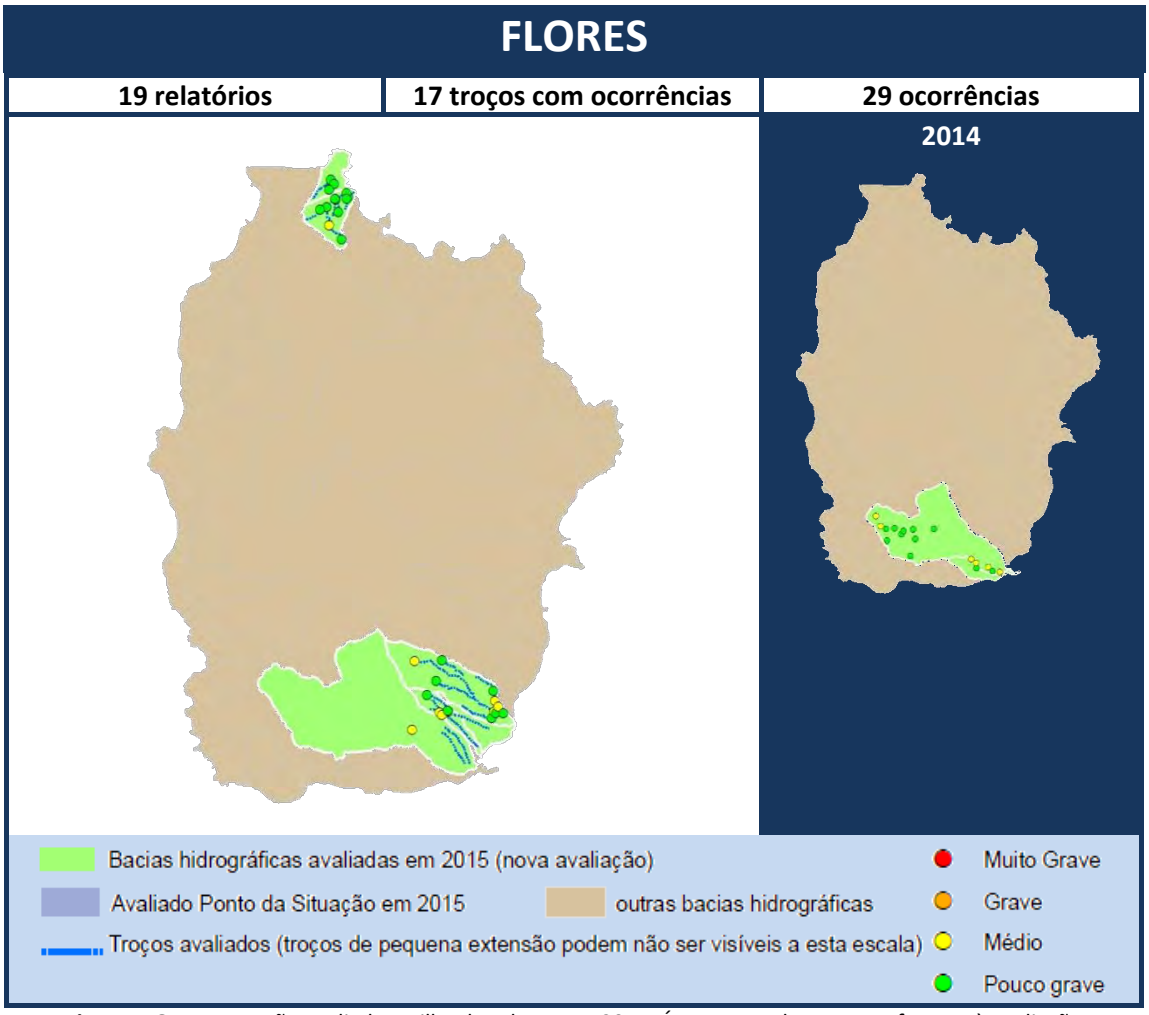

Figura FLO 1 – Extensão avaliada na ilha das Flores em 2015. É apresentada a carta referente à avaliação realizada em 2014.

Dos 19 relatórios referentes à ilha das Flores, em dois não foram identificadas ocorrências. Nos restantes, foram sinalizadas 29 ocorrências. Uma ocorrência foi classificada urgente (Figura FLO 2), sendo as restantes de menor urgência, por serem de gravidade média a baixa (ANEXOS I e III).

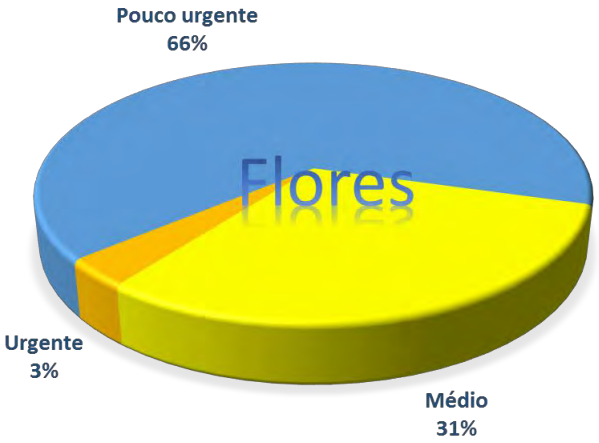

Responsabilidade de resolução	
Proprietários	26
Município	16
Rede Viária	15
SRAA/DRA	13

Figura FLO 2 – Urgência de resolução das ocorrências identificadas.

Nestas ocorrências predominam inundações, e obras em leitos e margens que podem comprometer a funcionalidade das correntes e colocar terceiros em risco.

A ocorrência de maior urgência teve encaminhamento imediato, para notificação à entidade responsável pela sua resolução.

Parte das ocorrências registadas incluem a proposta de resolução conjunta entre diversos tipos de entidades, conforme se pode verificar no ANEXO I.

Na ilha das Flores, não foram apresentados formulários de ponto da situação de ocorrências anteriores.

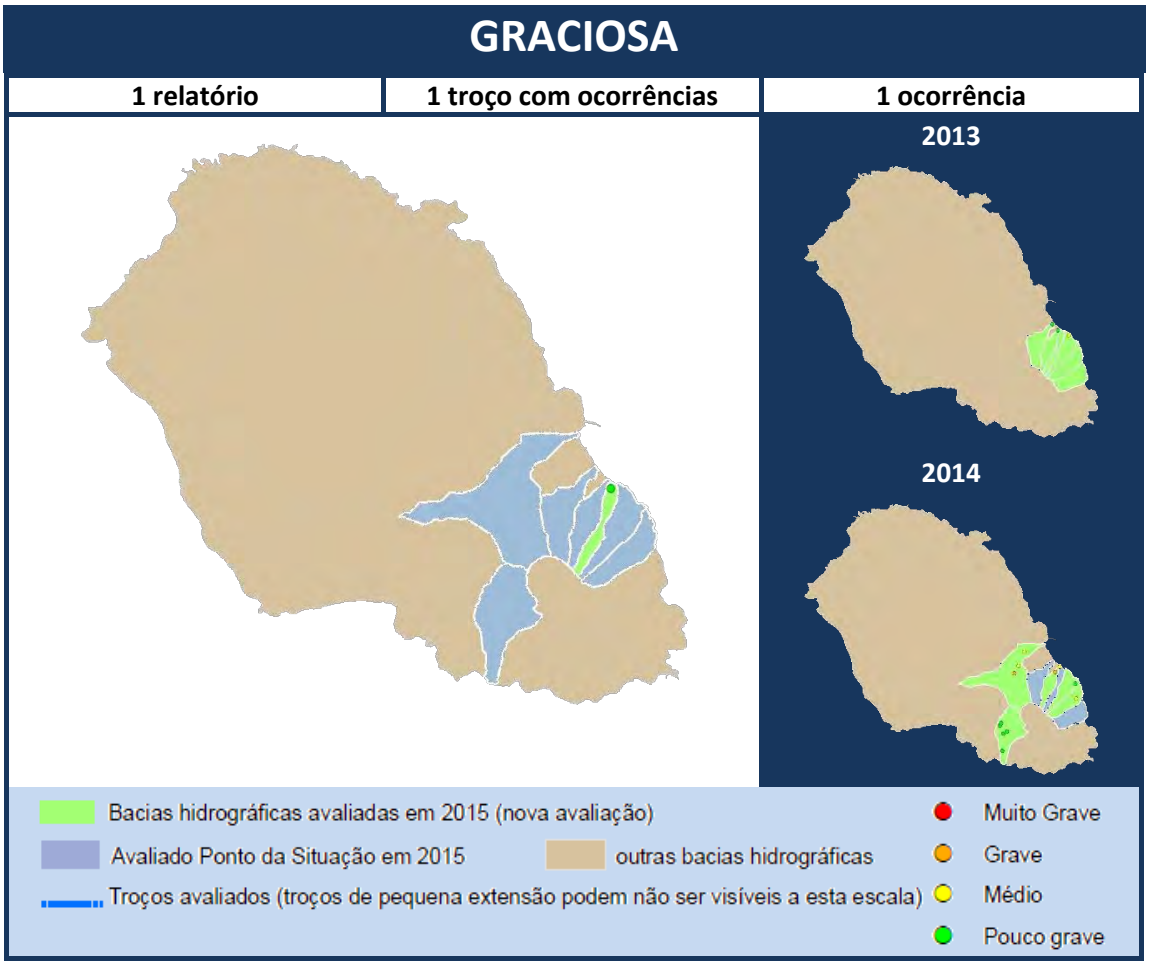

Figura GRA 1 – Extensão avaliada na ilha Graciosa em 2015. Abaixo, são apresentadas as cartas referentes às avaliações realizadas em 2013 e 2014.

Na ilha Graciosa, foi revisto o ponto da situação dos troços avaliados anteriormente, pelo que foi apresentado apenas um novo formulário, relativo a um novo troço. Este tem uma ocorrência, considerada pouco grave. A ocorrência em causa corresponde a um assoreamento/obstrução e constitui uma necessidade de manutenção por parte da entidade responsável pela via em causa.

Relativamente à avaliação de ocorrências identificadas anteriormente (onde se incluem observações de 2013 e de 2014), genericamente responsabilidade de outras entidades, mantém-se por resolver (Tabela GRA I – Anexo V)

Tabela GRA I – Desenvolvimento das ocorrências registadas anteriormente.

Ilha	Mantém	Resolvido		Agravou	Recorrente	Total Ilha
		SRAA/DRA	Outros			
Graciosa	9				1	10

Nota: Há pontos da situação parciais, e resoluções conjuntas entre entidades, pelo que alguns totais são superiores ao número de formulários de histórico indicados na Tabela III

Na Tabela GRA II encontram-se listados os resultados do ponto da situação de 2015.

Tabela GRA I – Listagem do ponto da situação.

Formulário	Gravidade	Prioridade	Responsabilidade	Situação	Histórico
AHA/RIBEIRAS/2013/034	Pouco grave	Pouco urgente		Mantém	DSRHOT/RIBEIRAS-Hist/2015/296
AHA/RIBEIRAS/2013/035	Pouco grave	Pouco urgente		Mantém	DSRHOT/RIBEIRAS-Hist/2015/294
AHA/RIBEIRAS/2013/041	Médio	Médio		Mantém	DSRHOT/RIBEIRAS-Hist/2015/298
DSRHOT/RIBEIRAS/2013/252	Grave	Urgente	Proprietário(s)	Mantém	DSRHOT/RIBEIRAS-Hist/2015/303
	Médio	Médio	Proprietário(s)	Mantém	
	Médio	Médio	Proprietário(s)	Mantém	
	Grave	Urgente		Mantém	
	Médio	Médio		Mantém	
	Médio	Médio		Mantém	
DSRHOT/RIBEIRAS/2013/253	Médio	Médio	Proprietário(s)	Mantém	DSRHOT/RIBEIRAS-Hist/2015/295
	Grave	Médio	Proprietário(s) e Rede Viária	Mantém	DSRHOT/RIBEIRAS-Hist/2015/295
	Médio	Médio		Mantém	
	Grave	Médio		Mantém	
DSRHOT/RIBEIRAS/2013/254	Pouco grave	Pouco urgente	Município e Rede Viária	Mantém	DSRHOT/RIBEIRAS-Hist/2015/297
	Pouco grave	Pouco urgente	Município e Rede Viária	Resolvido SRAA	DSRHOT/RIBEIRAS-Hist/2015/290
DSRHOT/RIBEIRAS/2013/255	Médio	Médio		Mantém	DSRHOT/RIBEIRAS-Hist/2015/299
	Médio	Médio		Mantém	
DSRHOT/RIBEIRAS/2013/256	Pouco grave	Pouco urgente		Mantém	DSRHOT/RIBEIRAS-Hist/2015/300
	Pouco grave	Pouco urgente	Município	Mantém	
	Pouco grave	Pouco urgente	Proprietário(s) e SRAA	Mantém	
	Pouco grave	Pouco urgente		Mantém	
	Pouco grave	Pouco urgente		Mantém	
	Pouco grave	Pouco urgente		Mantém	
DSRHOT/RIBEIRAS/2013/257	Pouco grave	Pouco urgente	Município	Mantém	DSRHOT/RIBEIRAS-Hist/2015/301
	Pouco grave	Pouco urgente	Proprietário(s)	Mantém	
	Pouco grave	Pouco urgente		Mantém	
	Pouco grave	Pouco urgente		Mantém	

PICO

8 relatórios	7 troços com ocorrências	8 ocorrências

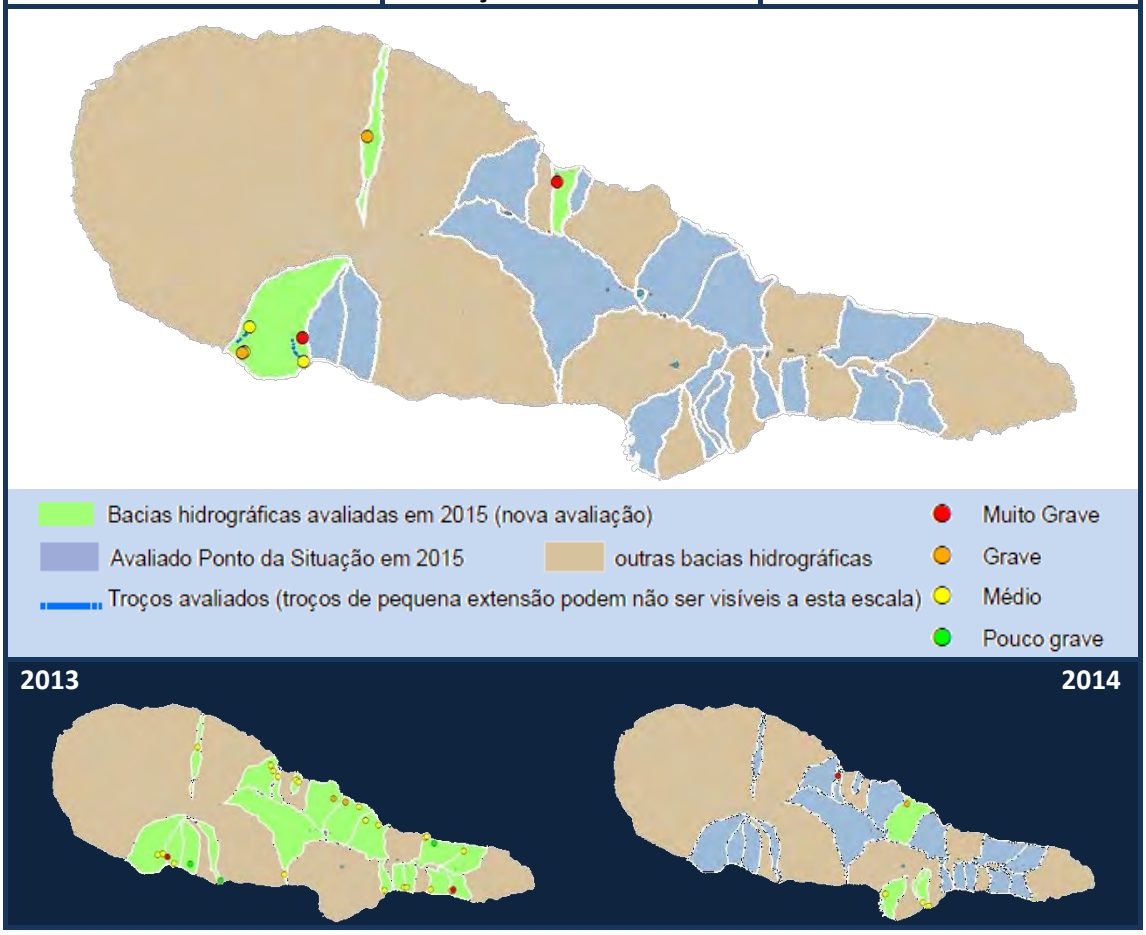

Figura PIC 1 – Extensão avaliada na ilha do Pico em 2015. Abaixo, são apresentadas as cartas referentes às avaliações realizadas em 2013 e 2014.

Dos oito relatórios referentes à ilha do Pico, sete apresentavam um total de oito ocorrências. Duas ocorrências foram classificadas como muito urgentes (Figura PIC 2), e três urgentes (ver ANEXOS I e III).

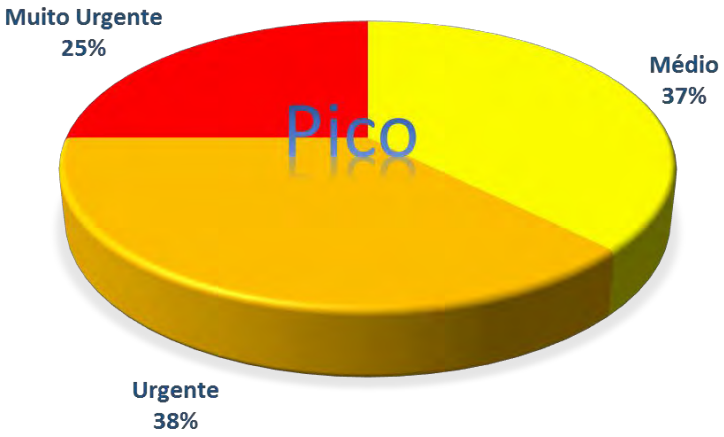

Responsabilidade de resolução	
Proprietários	3
SRAA/DRA	7

Figura PIC 2 – Urgência de resolução das ocorrências identificadas.

Nestas ocorrências destacam-se os assoreamentos e obstruções, além de obras em leitos e margens. Uma das situações identificadas foi considerada urgente na sequência das intempéries de dezembro de 2014, tendo sofrido agravamento em setembro de 2015 e em consequência aumentou o respetivo grau de urgência de urgente para muito urgente. Esta situação reporta-se a uma área sem rede hidrográfica definida, e está associada a ravinamentos resultantes precisamente do início da definição da rede de drenagem. A outra situação classificada de muito urgente já foi entretanto resolvida.

Parte das ocorrências registadas incluem a proposta de resolução conjunta entre diversos tipos de entidades, conforme se pode verificar no ANEXO I.

Relativamente à avaliação de ocorrências identificadas anteriormente, cerca de metade foi resolvida (Tabela PIC I), porém 16 situações antigas ainda se encontram por resolver. Três destas situações por resolver foram reportadas já em 2015, embora antes do início da campanha anual de avaliação. Na Tabela PIC II encontram-se listados os resultados do ponto da situação de 2015.

Tabela PIC I – Desenvolvimento das ocorrências registadas anteriormente.

Ilha	Mantém	Resolvido		Agravou	Recorrente	Total Ilha
		SRAA/DRA	Outros			
Pico	16	10	2			28

Nota: Há pontos da situação parciais, e resoluções conjuntas entre entidades, pelo que alguns totais são superiores ao número de formulários de histórico indicados na Tabela III

Tabela PIC II – Listagem do ponto da situação.

Formulário	Gravidade	Prioridade	Responsabilidade	Situação	Histórico
AHA/RIBEIRAS/2013/002	Médio	Médio		Resolvido SRAA	DSRHOT/RIBEIRAS-Hist/2015/265
AHA/RIBEIRAS/2013/004	Médio			Mantém	DSRHOT/RIBEIRAS-Hist/2015/286
AHA/RIBEIRAS/2013/005	Médio	Urgente		Mantém	DSRHOT/RIBEIRAS-Hist/2015/283
AHA/RIBEIRAS/2013/006	Pouco grave	Pouco urgente		Mantém	DSRHOT/RIBEIRAS-Hist/2015/284
AHA/RIBEIRAS/2013/007	Pouco grave	Pouco urgente		Resolvido SRAA	DSRHOT/RIBEIRAS-Hist/2015/264
AHA/RIBEIRAS/2013/009	Médio	Médio		Mantém	DSRHOT/RIBEIRAS-Hist/2015/285
AHA/RIBEIRAS/2013/011	Médio	Médio		Mantém	DSRHOT/RIBEIRAS-Hist/2015/288
AHA/RIBEIRAS/2013/014	Médio	Médio		Resolvido SRAA, Resolvido Outros	DSRHOT/RIBEIRAS-Hist/2015/319
AHA/RIBEIRAS/2013/017	Grave	Urgente		Mantém	DSRHOT/RIBEIRAS-Hist/2015/320
AHA/RIBEIRAS/2013/018	Muito Grave	Muito Urgente		Mantém, Resolvido SRAA	DSRHOT/RIBEIRAS-Hist/2015/322
AHA/RIBEIRAS/2013/022	Médio	Médio		Mantém	DSRHOT/RIBEIRAS-Hist/2015/330
AHA/RIBEIRAS/2013/023	Grave	Urgente		Mantém, Resolvido Outros	DSRHOT/RIBEIRAS-Hist/2015/321
AHA/RIBEIRAS/2013/029	Médio	Médio		Mantém	DSRHOT/RIBEIRAS-Hist/2015/282
AHA/RIBEIRAS/2013/030	Médio	Médio		Mantém	DSRHOT/RIBEIRAS-Hist/2015/281
AHA/RIBEIRAS/2013/032	Médio	Médio		Mantém	DSRHOT/RIBEIRAS-Hist/2015/280
AHA/RIBEIRAS/2013/048	Médio	Médio		Resolvido SRAA	DSRHOT/RIBEIRAS-Hist/2014/256
AHA/RIBEIRAS/2013/049	Médio	Médio		Resolvido SRAA	DSRHOT/RIBEIRAS-Hist/2015/289
DSRHOT/RIBEIRAS/2013/219	Médio	Médio	SRAA	Mantém	DSRHOT/RIBEIRAS-Hist/2015/287
	Médio	Médio			
DSRHOT/RIBEIRAS/2014/165	Muito Grave	Muito Urgente	SRAA	Resolvido SRAA	DSRHOT/RIBEIRAS-Hist/2014/257
DSRHOT/RIBEIRAS/2014/167	Médio	Urgente	SRAA	Resolvido SRAA	DSRHOT/RIBEIRAS-Hist/2014/262
DSRHOT/RIBEIRAS/2014/168	Grave	Médio	SRAA	Resolvido SRAA	DSRHOT/RIBEIRAS-Hist/2015/266
DSRHOT/RIBEIRAS/2015/169	Médio	Médio	Proprietário(s) e SRAA	Mantém	DSRHOT/RIBEIRAS-Hist/2015/293
DSRHOT/RIBEIRAS/2015/170	Médio	Médio	Proprietário(s)	Mantém	DSRHOT/RIBEIRAS-Hist/2015/292
DSRHOT/RIBEIRAS/2015/171	Grave	Urgente	Proprietário(s) e SRAA	Mantém	DSRHOT/RIBEIRAS-Hist/2015/291

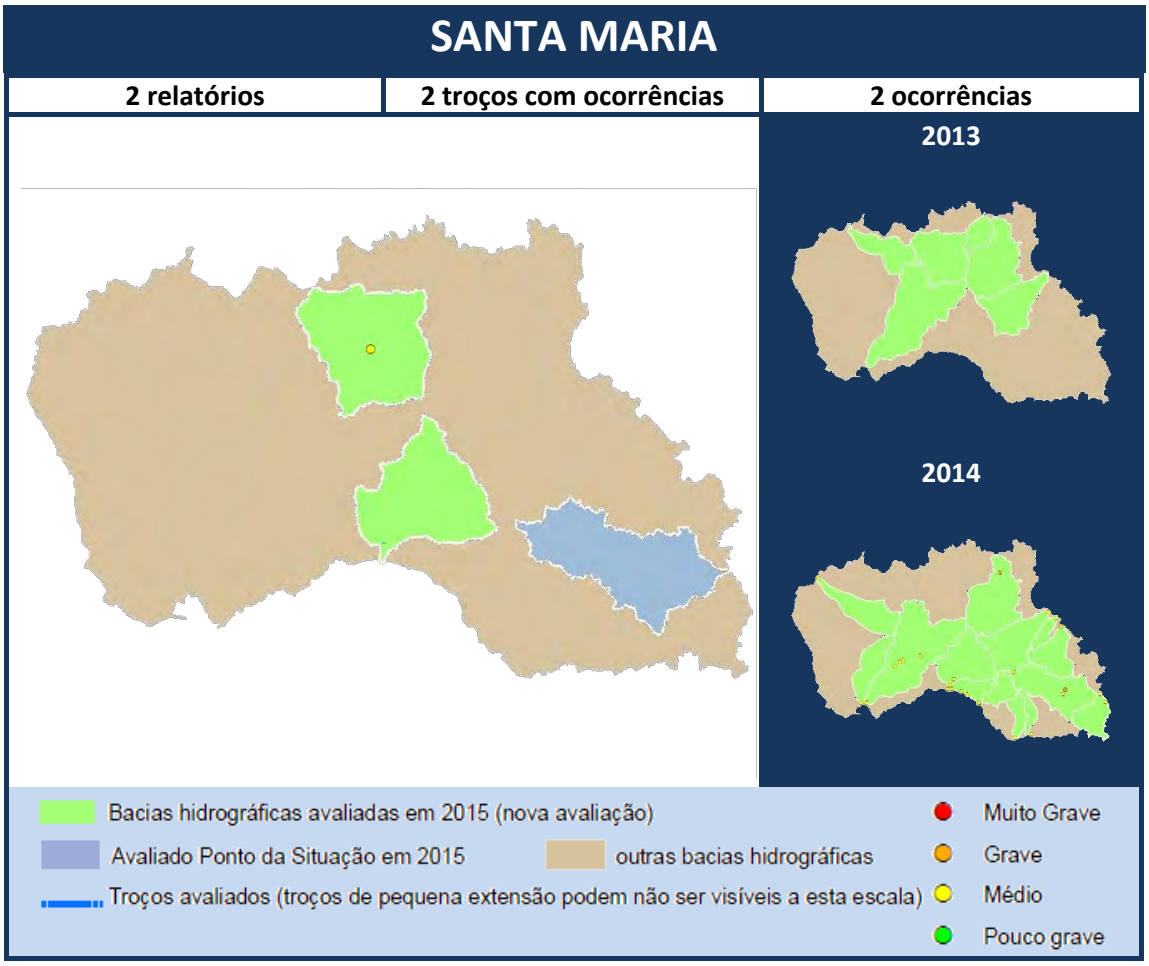

Figura SMA 1 – Extensão avaliada na ilha de Santa Maria em 2015. Abaixo, são apresentadas as cartas referentes às avaliações realizadas em 2013 e 2014.

Na ilha de Santa Maria, foram apresentados 2 relatórios, correspondentes a duas ocorrências, ambas de urgência média (ANEXOS I e III).

As ocorrências registadas consistem em assoreamento/obstrução e depósito de resíduos, encontrando-se uma já resolvida e a outra parcialmente resolvida, sem que de momento apresenta qualquer risco para a funcionalidade das correntes e segurança de pessoas e bens.

Relativamente à avaliação de ocorrências identificadas anteriormente foi registada a resolução de seis situações, principalmente com recurso às equipas de trabalho afetas aos Serviços de Ambiente de Santa Maria (Tabela SMA I).

Tabela SMA I – Desenvolvimento das ocorrências registadas anteriormente.

Ilha	Mantém	Resolvido		Agravou	Recorrente	Total Ilha
		SRAA/DRA	Outros			
Santa Maria		5	1			6

Nota: Há pontos da situação parciais, e resoluções conjuntas entre entidades, pelo que alguns totais são superiores ao número de formulários de histórico indicados na Tabela III

Na Tabela SMA II encontram-se listados os resultados do ponto da situação de 2015.

Tabela SMA II – Listagem do ponto da situação.

Formulário	Gravidade	Prioridade	Responsabilidade	Situação	Histórico
DSRHOT/RIBEIRAS/2014/156	Médio	Médio	Rede Viária e SRAA	Resolvido SRAA, Resolvido Outros	DSRHOT/RIBEIRAS-Hist/2014/255
AHA/RIBEIRAS/2013/076	Médio	Médio		Resolvido SRAA	DSRHOT/RIBEIRAS-Hist/2014/260
AHA/RIBEIRAS/2013/066	Médio	Médio		Resolvido SRAA	DSRHOT/RIBEIRAS-Hist/2014/261
DSRHOT/RIBEIRAS/2013/237	Médio	Médio		Resolvido SRAA	DSRHOT/RIBEIRAS-Hist/2015/263
	Médio	Médio	Rede Viária e SRAA		

SÃO JORGE

11 relatórios	8 troços com ocorrências	8 ocorrências

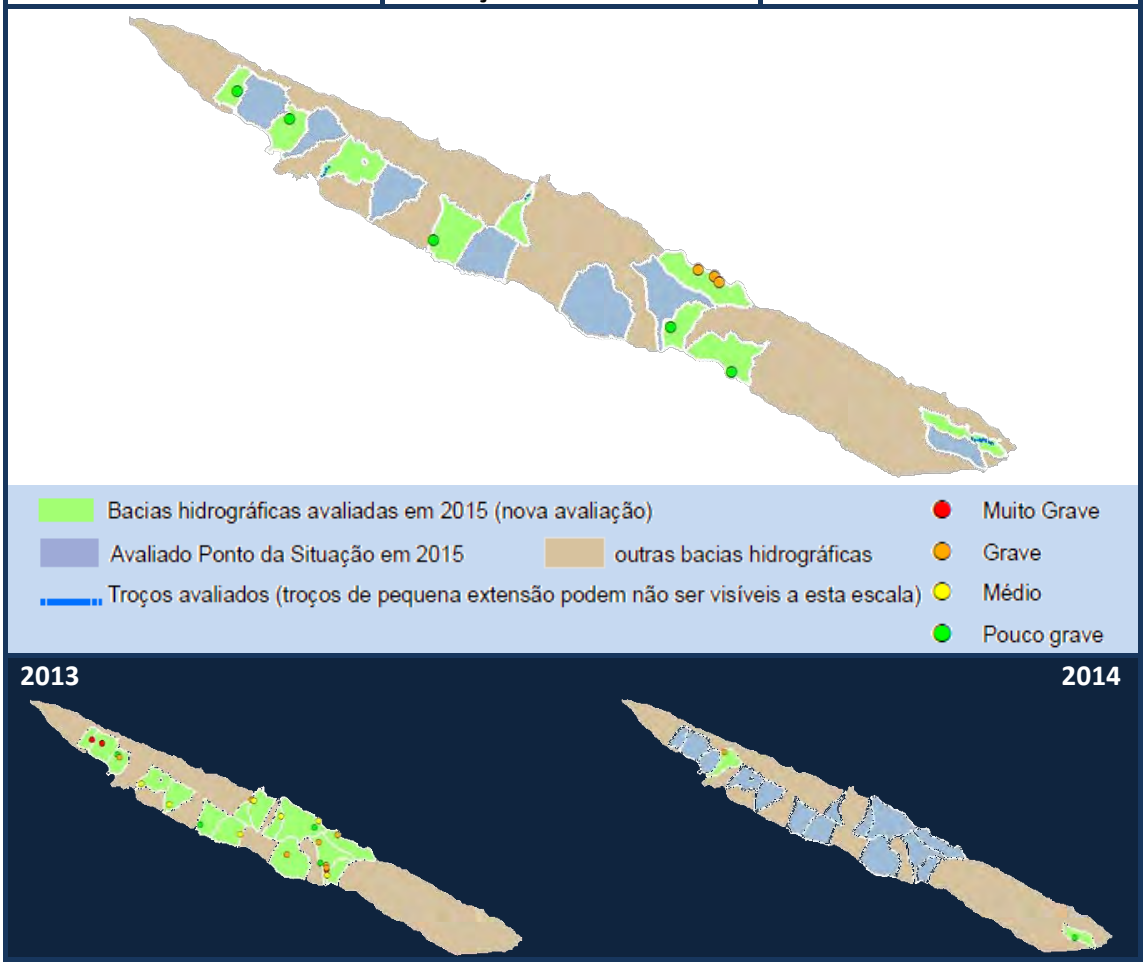

Figura SJO 1 – Extensão avaliada na ilha de São Jorge em 2015. Abaixo, são apresentadas as cartas referentes às avaliações realizadas em 2013 e 2014.

Dos onze relatórios referentes à ilha de São Jorge, três não apresentavam ocorrências. Nos restantes, foram sinalizadas 8 ocorrências. Três ocorrências foram classificadas como urgentes (Figura SJO 2), a grande maioria tem a ver com responsabilidades dos proprietários (ver ANEXOS I e III).

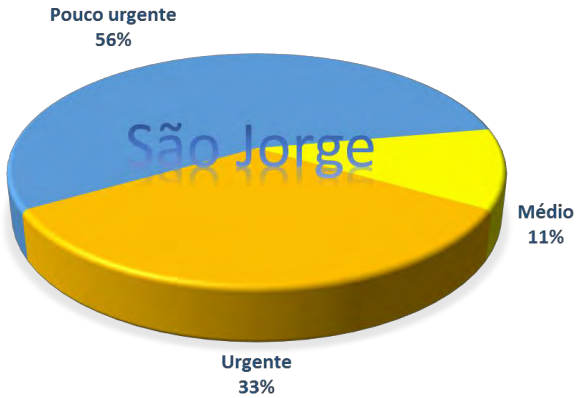

Responsabilidade de resolução	
Proprietários	5
Município	1
SRAA/DRA	3

Figura SJO 2 – Urgência de resolução das ocorrências identificadas.

Nestas ocorrências predominam assoreamentos/obstruções, instabilidades de infraestruturas e/ou taludes naturais e consequentes riscos de inundação.

As ocorrências de maior urgência tiveram encaminhamento imediato, para orçamentação, sendo que uma delas está já associada a uma empreitada de obras públicas.

Parte das ocorrências registadas incluem a proposta de resolução conjunta entre diversos tipos de entidades, conforme se pode verificar no ANEXO I.

Relativamente à avaliação de ocorrências identificadas anteriormente, uma grande parte mantém-se (Tabela SJO I). Várias destas situações estão associadas à existência de acessos viários em a devida avaliação das necessidades de drenagem natural dos cursos de água intercetados. Na Tabela SJO II encontram-se listados os resultados do ponto da situação de 2015.

Tabela SJO I – Desenvolvimento das ocorrências registadas anteriormente.

Ilha	Mantém	Resolvido		Agravou	Recorrente	Total Ilha
		SRAA/DRA	Outros			
São Jorge	7	2	2			11

Nota: Há pontos da situação parciais, e resoluções conjuntas entre entidades, pelo que alguns totais são superiores ao número de formulários de histórico indicados na Tabela III

Tabela SJO II – Listagem do ponto da situação.

Formulário	Gravidade	Prioridade	Responsabilidade	Situação	Histórico
AHA/RIBEIRAS/2013/113	Médio	Médio		Mantém	DSRHOT/RIBEIRAS-Hist/2015/276
AHA/RIBEIRAS/2013/115	Pouco grave	Pouco urgente		Mantém	DSRHOT/RIBEIRAS-Hist/2015/271
AHA/RIBEIRAS/2013/116	Grave	Urgente		Resolvido Outros	DSRHOT/RIBEIRAS-Hist/2015/272
AHA/RIBEIRAS/2013/118	Muito Grave	Muito Urgente		Mantém	DSRHOT/RIBEIRAS-Hist/2015/273
AHA/RIBEIRAS/2013/121	Médio	Médio		Mantém	DSRHOT/RIBEIRAS-Hist/2015/270
AHA/RIBEIRAS/2013/169	Muito Grave	Muito Urgente		Resolvido Outros	DSRHOT/RIBEIRAS-Hist/2015/279
AHA/RIBEIRAS/2013/175	Médio	Médio		Mantém	DSRHOT/RIBEIRAS-Hist/2015/275
AHA/RIBEIRAS/2013/178	Grave	Urgente		Resolvido SRAA	DSRHOT/RIBEIRAS-Hist/2015/269
AHA/RIBEIRAS/2013/179	Grave	Urgente		Mantém	DSRHOT/RIBEIRAS-Hist/2015/278
DSRHOT/RIBEIRAS/2014/046	Pouco grave	Médio	SRAA	Resolvido SRAA	DSRHOT/RIBEIRAS-Hist/2015/277
DSRHOT/RIBEIRAS/2014/047	Grave	Urgente	Município	Mantém	DSRHOT/RIBEIRAS-Hist/2015/274

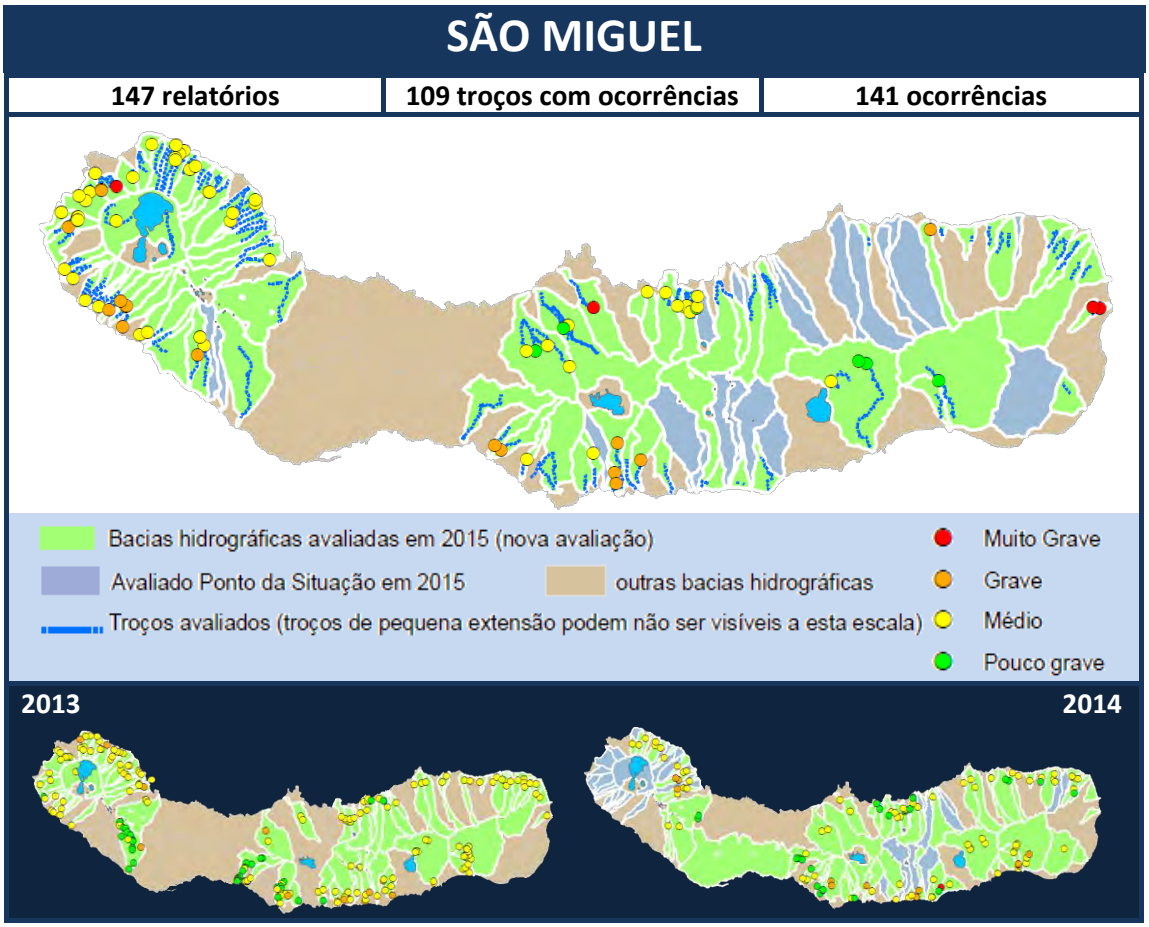

Figura SMI 1 – Extensão avaliada na ilha de São Miguel em 2015. Abaixo, são apresentadas as cartas referentes às avaliações realizadas em 2013 e 2014.

Na ilha de São Miguel, foram apresentados 147 relatórios, correspondentes maioritariamente a vistorias periódicas a troços extensos (mais de 150 metros). Em 35% dos relatórios, não havia ocorrências a relatar. Nos restantes, foram registadas 141 ocorrências, cinco das quais consideradas de resolução muito urgente (Figura SMI 2), e oito urgentes, sendo as restantes enquadráveis na normal manutenção dos cursos de água (ANEXO III).

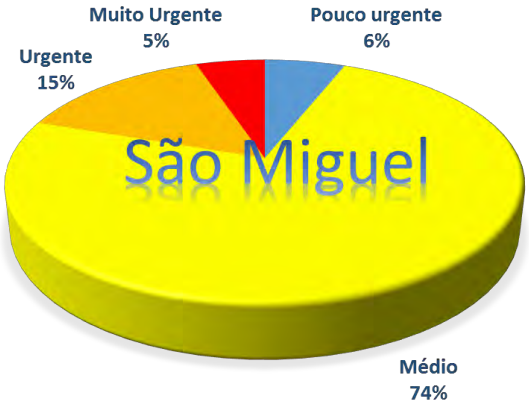

Responsabilidade de resolução	
Proprietários	78
Município	30
Rede Viária	17
SRAA/DRA	83

Figura SMI 2 – Urgência de resolução das ocorrências identificadas.

A maioria das ocorrências são problemas de assoreamento/obstrução, embora ainda seja elevado o número de ocorrências relacionadas com o depósito de resíduos.

As ocorrências de maior urgência tiveram encaminhamento imediato, para notificação aos responsáveis pela sua resolução, incluindo o conhecimento das equipas operativas nos casos em que a SRAA/DRA assume a manutenção. Além destas, a SRAA/DRA encontra-se a trabalhar na resolução dos efeitos das intempéries.

Parte das ocorrências registadas incluem a proposta de resolução conjunta entre diversos tipos de entidades, conforme se pode verificar no ANEXO I.

Relativamente à avaliação de ocorrências identificadas anteriormente, a maioria foi resolvida (Tabela SMI I). Nove situações antigas (20%) ainda se encontram por resolver. Na Tabela SMI II encontram-se listados os resultados do ponto da situação de 2015.

Tabela SMI I – Desenvolvimento das ocorrências registadas anteriormente.

Ilha	Mantém	Resolvido		Agravou	Recorrente	Total Ilha
		SRAA/DRA	Outros			
São Miguel	9	26	12			47

Nota: Há pontos da situação parciais, e resoluções conjuntas entre entidades, pelo que alguns totais são superiores ao número de formulários de histórico indicados na Tabela III

Tabela SMI II – Listagem do ponto da situação.

Formulário	Gravidade	Prioridade	Responsabilidade	Situação	Histórico
AHA/RIBEIRAS/2013/160	Pouco grave	Pouco urgente		Resolvido SRAA	DSRHOT/RIBEIRAS-Hist/2014/101
	Pouco grave	Pouco urgente			
	Médio	Médio			
	Pouco grave	Pouco urgente			
	Pouco grave	Pouco urgente			
	Pouco grave	Pouco urgente			
	Pouco grave	Pouco urgente			
AHA/RIBEIRAS/2013/161	Pouco grave	Pouco urgente		Resolvido SRAA	DSRHOT/RIBEIRAS-Hist/2014/102
	Pouco grave	Pouco urgente			
AHA/RIBEIRAS/2013/162	Pouco grave	Pouco urgente		Resolvido SRAA	DSRHOT/RIBEIRAS-Hist/2014/103
	Grave	Pouco urgente			
	Pouco grave	Pouco urgente			
AHA/RIBEIRAS/2013/164	Pouco grave	Pouco urgente		Resolvido SRAA	DSRHOT/RIBEIRAS-Hist/2014/104
	Pouco grave	Pouco urgente			
	Pouco grave	Pouco urgente			
	Pouco grave	Pouco urgente			
	Pouco grave	Pouco urgente			
	Médio	Médio			
AHA/RIBEIRAS/2013/216	Médio	Médio		Resolvido SRAA	DSRHOT/RIBEIRAS-Hist/2014/105
AHA/RIBEIRAS/2013/215	Médio	Médio		Resolvido SRAA	DSRHOT/RIBEIRAS-Hist/2014/106
AHA/RIBEIRAS/2013/214	Médio	Médio		Resolvido SRAA	DSRHOT/RIBEIRAS-Hist/2014/118
AHA/RIBEIRAS/2013/213	Médio	Médio		Resolvido SRAA	DSRHOT/RIBEIRAS-Hist/2014/119
AHA/RIBEIRAS/2013/212	Médio	Médio		Resolvido SRAA	DSRHOT/RIBEIRAS-Hist/2014/120

Formulário	Gravidade	Prioridade	Responsabilidade	Situação	Histórico
AHA/RIBEIRAS/2013/211	Médio	Médio		Resolvido SRAA	DSRHOT/RIBEIRAS-Hist/2014/121
AHA/RIBEIRAS/2013/210	Médio	Médio		Resolvido SRAA	DSRHOT/RIBEIRAS-Hist/2014/122
AHA/RIBEIRAS/2013/209	Médio	Médio		Resolvido SRAA	DSRHOT/RIBEIRAS-Hist/2014/123
AHA/RIBEIRAS/2013/208	Pouco grave	Médio		Resolvido SRAA	DSRHOT/RIBEIRAS-Hist/2014/124
AHA/RIBEIRAS/2013/207	Médio	Médio		Resolvido SRAA	DSRHOT/RIBEIRAS-Hist/2014/125
AHA/RIBEIRAS/2013/206	Médio	Médio		Resolvido SRAA	DSRHOT/RIBEIRAS-Hist/2014/126
AHA/RIBEIRAS/2013/205	Médio	Médio		Resolvido SRAA	DSRHOT/RIBEIRAS-Hist/2014/127
AHA/RIBEIRAS/2013/203	Médio	Pouco urgente		Resolvido SRAA	DSRHOT/RIBEIRAS-Hist/2014/128
AHA/RIBEIRAS/2013/199	Médio	Médio		Resolvido SRAA	DSRHOT/RIBEIRAS-Hist/2014/129
	Médio	Médio			
AHA/RIBEIRAS/2013/200	Médio	Médio		Resolvido SRAA	DSRHOT/RIBEIRAS-Hist/2014/130
AHA/RIBEIRAS/2013/201	Médio	Médio		Resolvido SRAA	DSRHOT/RIBEIRAS-Hist/2014/131
AHA/RIBEIRAS/2013/072	Médio	Médio		Agravou	DSRHOT/RIBEIRAS-Hist/2014/132
AHA/RIBEIRAS/2013/202	Médio	Médio		Resolvido SRAA	DSRHOT/RIBEIRAS-Hist/2014/133
AHA/RIBEIRAS/2013/204	Médio	Médio		Resolvido SRAA	DSRHOT/RIBEIRAS-Hist/2014/134
AHA/RIBEIRAS/2013/197	Grave	Urgente		Resolvido SRAA	DSRHOT/RIBEIRAS-Hist/2014/135
		Urgente			
	Médio	Pouco urgente			
AHA/RIBEIRAS/2013/196	Médio	Médio		Resolvido SRAA	DSRHOT/RIBEIRAS-Hist/2014/136
AHA/RIBEIRAS/2013/195	Médio	Médio		Resolvido SRAA	DSRHOT/RIBEIRAS-Hist/2014/137
AHA/RIBEIRAS/2013/193	Médio	Médio		Resolvido SRAA	DSRHOT/RIBEIRAS-Hist/2014/138
AHA/RIBEIRAS/2013/194	Médio	Médio		Resolvido SRAA	DSRHOT/RIBEIRAS-Hist/2014/139
AHA/RIBEIRAS/2013/192	Médio	Médio		Resolvido SRAA	DSRHOT/RIBEIRAS-Hist/2014/140
AHA/RIBEIRAS/2013/190	Médio	Médio		Resolvido SRAA	DSRHOT/RIBEIRAS-Hist/2014/141
AHA/RIBEIRAS/2013/189	Grave	Urgente		Resolvido SRAA	DSRHOT/RIBEIRAS-Hist/2014/142
AHA/RIBEIRAS/2013/188	Médio	Médio		Resolvido SRAA	DSRHOT/RIBEIRAS-Hist/2014/143
AHA/RIBEIRAS/2013/189	Grave	Urgente		Resolvido SRAA	DSRHOT/RIBEIRAS-Hist/2014/144
AHA/RIBEIRAS/2013/186	Médio	Médio		Resolvido SRAA	DSRHOT/RIBEIRAS-Hist/2014/145
AHA/RIBEIRAS/2013/185	Médio	Médio		Resolvido SRAA	DSRHOT/RIBEIRAS-Hist/2014/146
AHA/RIBEIRAS/2013/128	Médio	Médio		Resolvido SRAA	DSRHOT/RIBEIRAS-Hist/2014/147
AHA/RIBEIRAS/2013/127	Médio	Médio		Resolvido SRAA	DSRHOT/RIBEIRAS-Hist/2014/148
AHA/RIBEIRAS/2013/126	Médio	Médio		Resolvido SRAA	DSRHOT/RIBEIRAS-Hist/2014/149
AHA/RIBEIRAS/2013/125	Médio	Médio		Resolvido SRAA	DSRHOT/RIBEIRAS-Hist/2014/150
AHA/RIBEIRAS/2013/124	Médio	Médio		Resolvido SRAA	DSRHOT/RIBEIRAS-Hist/2014/151
AHA/RIBEIRAS/2013/135	Médio	Médio		Resolvido SRAA	DSRHOT/RIBEIRAS-Hist/2014/152
AHA/RIBEIRAS/2013/134	Médio	Médio		Resolvido SRAA	DSRHOT/RIBEIRAS-Hist/2014/153
AHA/RIBEIRAS/2013/136	Médio	Médio		Resolvido SRAA, Resolvido Outros	DSRHOT/RIBEIRAS-Hist/2014/154
AHA/RIBEIRAS/2013/137	Médio	Médio		Resolvido SRAA	DSRHOT/RIBEIRAS-Hist/2014/155
AHA/RIBEIRAS/2013/138	Médio	Médio		Resolvido SRAA	DSRHOT/RIBEIRAS-Hist/2014/156
AHA/RIBEIRAS/2013/139	Médio	Médio		Resolvido SRAA	DSRHOT/RIBEIRAS-Hist/2014/157
AHA/RIBEIRAS/2013/140	Médio	Médio		Resolvido SRAA	DSRHOT/RIBEIRAS-Hist/2014/158
AHA/RIBEIRAS/2013/141	Médio	Médio		Resolvido SRAA	DSRHOT/RIBEIRAS-Hist/2014/159
AHA/RIBEIRAS/2013/144	Médio	Médio		Resolvido SRAA	DSRHOT/RIBEIRAS-Hist/2014/160
	Médio	Médio			
AHA/RIBEIRAS/2013/142	Grave	Urgente		Resolvido SRAA	DSRHOT/RIBEIRAS-Hist/2014/161
AHA/RIBEIRAS/2013/102	Médio	Urgente		Resolvido SRAA	DSRHOT/RIBEIRAS-Hist/2014/162
	Médio	Médio			
AHA/RIBEIRAS/2013/103	Médio	Médio		Resolvido SRAA	DSRHOT/RIBEIRAS-Hist/2014/163
AHA/RIBEIRAS/2013/104	Grave	Médio		Resolvido SRAA	DSRHOT/RIBEIRAS-Hist/2014/164
AHA/RIBEIRAS/2013/107	Médio	Médio		Resolvido SRAA	DSRHOT/RIBEIRAS-Hist/2014/165
AHA/RIBEIRAS/2013/101	Médio	Médio		Resolvido SRAA	DSRHOT/RIBEIRAS-Hist/2014/166
	Médio	Médio			
AHA/RIBEIRAS/2013/100	Médio	Médio		Resolvido SRAA	DSRHOT/RIBEIRAS-Hist/2014/167
AHA/RIBEIRAS/2013/099	Médio	Médio		Resolvido SRAA	DSRHOT/RIBEIRAS-Hist/2014/168
	Médio	Médio			
AHA/RIBEIRAS/2013/082	Pouco grave	Pouco urgente		Resolvido SRAA	DSRHOT/RIBEIRAS-Hist/2014/169
AHA/RIBEIRAS/2013/098	Médio	Médio		Resolvido SRAA	DSRHOT/RIBEIRAS-Hist/2014/170
AHA/RIBEIRAS/2013/106	Médio	Médio		Resolvido SRAA	DSRHOT/RIBEIRAS-Hist/2014/171
AHA/RIBEIRAS/2013/105	Médio	Médio		Resolvido SRAA	DSRHOT/RIBEIRAS-Hist/2014/172
	Pouco grave	Médio			

Formulário	Gravidade	Prioridade	Responsabilidade	Situação	Histórico
	Médio	Médio			
	Médio	Médio			
AHA/RIBEIRAS/2013/044	Médio	Médio		Resolvido SRAA	DSRHOT/RIBEIRAS-Hist/2014/173
AHA/RIBEIRAS/2013/045	Médio	Médio		Resolvido SRAA	DSRHOT/RIBEIRAS-Hist/2014/174
AHA/RIBEIRAS/2013/028	Médio	Médio		Resolvido SRAA	DSRHOT/RIBEIRAS-Hist/2014/175
AHA/RIBEIRAS/2013/039	Médio	Médio		Resolvido SRAA	DSRHOT/RIBEIRAS-Hist/2014/176
	Médio	Médio			
AHA/RIBEIRAS/2013/036	Médio	Médio		Resolvido SRAA	DSRHOT/RIBEIRAS-Hist/2014/177
AHA/RIBEIRAS/2013/046	Pouco grave	Pouco urgente		Resolvido SRAA	DSRHOT/RIBEIRAS-Hist/2014/178
AHA/RIBEIRAS/2013/156	Pouco grave	Pouco urgente		Resolvido SRAA	DSRHOT/RIBEIRAS-Hist/2014/179
	Pouco grave	Pouco urgente			
	Pouco grave	Pouco urgente			
	Pouco grave	Pouco urgente			
	Pouco grave	Pouco urgente			
	Pouco grave	Pouco urgente			
	Pouco grave	Pouco urgente			
	Pouco grave	Pouco urgente			
	Pouco grave	Pouco urgente			
	Pouco grave	Pouco urgente			
	Médio	Médio			
	Pouco grave	Pouco urgente			
	Pouco grave	Pouco urgente			
AHA/RIBEIRAS/2013/163	Pouco grave	Pouco urgente		Resolvido SRAA	DSRHOT/RIBEIRAS-Hist/2014/180
	Pouco grave	Pouco urgente			
	Médio	Médio			
AHA/RIBEIRAS/2013/157	Médio	Médio		Resolvido SRAA	DSRHOT/RIBEIRAS-Hist/2014/181
	Pouco grave	Pouco urgente			
	Médio	Médio			
	Pouco grave	Pouco urgente			
	Pouco grave	Pouco urgente			
	Médio	Médio			
	Médio	Médio			
	Médio	Médio			
AHA/RIBEIRAS/2013/167	Grave	Urgente		Resolvido SRAA	DSRHOT/RIBEIRAS-Hist/2014/182
AHA/RIBEIRAS/2013/165	Médio	Médio		Resolvido SRAA	DSRHOT/RIBEIRAS-Hist/2014/183
	Médio	Médio			
AHA/RIBEIRAS/2013/001	Médio	Médio		Resolvido SRAA	DSRHOT/RIBEIRAS-Hist/2014/184
	Médio	Médio			
	Médio	Pouco urgente			
AHA/RIBEIRAS/2013/024	Médio	Médio		Resolvido SRAA	DSRHOT/RIBEIRAS-Hist/2014/185
	Médio	Médio			
	Médio	Médio			
AHA/RIBEIRAS/2013/123	Grave	Urgente		Resolvido SRAA	DSRHOT/RIBEIRAS-Hist/2014/186
	Médio	Médio			
AHA/RIBEIRAS/2013/024	Médio	Médio		Resolvido SRAA	DSRHOT/RIBEIRAS-Hist/2014/187
	Médio	Médio			
	Médio	Médio			
AHA/RIBEIRAS/2013/026	Médio	Médio		Resolvido SRAA	DSRHOT/RIBEIRAS-Hist/2014/188
	Médio	Médio			
AHA/RIBEIRAS/2013/079	Médio	Médio		Resolvido SRAA	DSRHOT/RIBEIRAS-Hist/2014/193
	Médio	Médio			
AHA/RIBEIRAS/2013/170	Médio	Médio		Resolvido SRAA	DSRHOT/RIBEIRAS-Hist/2014/194
	Médio	Médio			
	Médio	Médio			
	Grave	Urgente			
AHA/RIBEIRAS/2013/173	Grave	Médio		Resolvido SRAA	DSRHOT/RIBEIRAS-Hist/2014/195
AHA/RIBEIRAS/2013/168	Médio	Médio		Resolvido SRAA	DSRHOT/RIBEIRAS-Hist/2014/196
AHA/RIBEIRAS/2013/176	Médio	Médio		Resolvido Outros	DSRHOT/RIBEIRAS-Hist/2014/197
	Médio	Médio			
	Grave	Urgente			
AHA/RIBEIRAS/2013/184	Grave	Urgente		Resolvido SRAA	DSRHOT/RIBEIRAS-Hist/2014/198
	Médio	Médio			
	Médio	Médio			

Formulário	Gravidade	Prioridade	Responsabilidade	Situação	Histórico
AHA/RIBEIRAS/2013/054	Médio	Médio		Resolvido SRAA	DSRHOT/RIBEIRAS-Hist/2014/199
AHA/RIBEIRAS/2013/043	Médio	Médio		Resolvido SRAA	DSRHOT/RIBEIRAS-Hist/2014/200
AHA/RIBEIRAS/2013/053	Médio	Médio		Resolvido SRAA	DSRHOT/RIBEIRAS-Hist/2014/201
AHA/RIBEIRAS/2013/056	Médio	Médio		Resolvido SRAA	DSRHOT/RIBEIRAS-Hist/2014/202
AHA/RIBEIRAS/2013/057	Médio	Médio		Resolvido SRAA	DSRHOT/RIBEIRAS-Hist/2014/203
AHA/RIBEIRAS/2013/058	Médio	Médio		Resolvido SRAA	DSRHOT/RIBEIRAS-Hist/2014/204
AHA/RIBEIRAS/2013/059	Médio	Médio		Resolvido SRAA	DSRHOT/RIBEIRAS-Hist/2014/205
AHA/RIBEIRAS/2013/060	Médio	Médio		Resolvido SRAA	DSRHOT/RIBEIRAS-Hist/2014/206
AHA/RIBEIRAS/2013/062	Médio	Médio		Resolvido SRAA	DSRHOT/RIBEIRAS-Hist/2014/207
AHA/RIBEIRAS/2013/061	Médio	Médio		Resolvido SRAA	DSRHOT/RIBEIRAS-Hist/2014/208
AHA/RIBEIRAS/2013/067	Médio	Médio		Resolvido SRAA	DSRHOT/RIBEIRAS-Hist/2014/209
AHA/RIBEIRAS/2013/068	Médio	Médio		Resolvido SRAA	DSRHOT/RIBEIRAS-Hist/2014/210
AHA/RIBEIRAS/2013/148	Médio	Médio		Resolvido SRAA	DSRHOT/RIBEIRAS-Hist/2014/211
AHA/RIBEIRAS/2013/147	Médio	Médio		Resolvido SRAA	DSRHOT/RIBEIRAS-Hist/2014/212
AHA/RIBEIRAS/2013/069	Médio	Médio		Resolvido SRAA	DSRHOT/RIBEIRAS-Hist/2014/213
AHA/RIBEIRAS/2013/070	Médio	Médio		Resolvido SRAA	DSRHOT/RIBEIRAS-Hist/2014/214
AHA/RIBEIRAS/2013/071	Médio	Médio		Resolvido SRAA	DSRHOT/RIBEIRAS-Hist/2014/215
AHA/RIBEIRAS/2013/072	Médio	Médio		Resolvido SRAA	DSRHOT/RIBEIRAS-Hist/2014/216
AHA/RIBEIRAS/2013/073	Médio	Médio		Resolvido SRAA	DSRHOT/RIBEIRAS-Hist/2014/217
AHA/RIBEIRAS/2013/074	Médio	Médio		Resolvido SRAA	DSRHOT/RIBEIRAS-Hist/2014/218
AHA/RIBEIRAS/2013/075	Médio	Médio		Resolvido SRAA	DSRHOT/RIBEIRAS-Hist/2014/219
AHA/RIBEIRAS/2013/081	Médio	Médio		Resolvido SRAA	DSRHOT/RIBEIRAS-Hist/2014/220
AHA/RIBEIRAS/2013/081	Médio	Médio		Resolvido SRAA	DSRHOT/RIBEIRAS-Hist/2014/220
AHA/RIBEIRAS/2013/081	Médio	Médio		Resolvido SRAA	DSRHOT/RIBEIRAS-Hist/2014/220
AHA/RIBEIRAS/2013/153	Médio	Médio		Resolvido SRAA	DSRHOT/RIBEIRAS-Hist/2014/221
AHA/RIBEIRAS/2013/153	Médio	Médio		Resolvido SRAA	DSRHOT/RIBEIRAS-Hist/2014/221
AHA/RIBEIRAS/2013/153	Médio	Médio		Resolvido SRAA	DSRHOT/RIBEIRAS-Hist/2014/221
AHA/RIBEIRAS/2013/153	Médio	Médio		Resolvido SRAA	DSRHOT/RIBEIRAS-Hist/2014/221
AHA/RIBEIRAS/2013/153	Médio	Médio		Resolvido SRAA	DSRHOT/RIBEIRAS-Hist/2014/221
AHA/RIBEIRAS/2013/151	Médio	Médio		Resolvido SRAA	DSRHOT/RIBEIRAS-Hist/2014/222
AHA/RIBEIRAS/2013/151	Médio	Médio		Resolvido SRAA	DSRHOT/RIBEIRAS-Hist/2014/222
AHA/RIBEIRAS/2013/151	Médio	Médio		Resolvido SRAA	DSRHOT/RIBEIRAS-Hist/2014/222
AHA/RIBEIRAS/2013/151	Médio	Médio		Resolvido SRAA	DSRHOT/RIBEIRAS-Hist/2014/222
AHA/RIBEIRAS/2013/151	Médio	Médio		Resolvido SRAA	DSRHOT/RIBEIRAS-Hist/2014/222
AHA/RIBEIRAS/2013/151	Médio	Médio		Resolvido SRAA	DSRHOT/RIBEIRAS-Hist/2014/222
AHA/RIBEIRAS/2013/151	Médio	Médio		Resolvido SRAA	DSRHOT/RIBEIRAS-Hist/2014/222
AHA/RIBEIRAS/2013/051	Pouco grave	Pouco urgente		Resolvido Outros	DSRHOT/RIBEIRAS-Hist/2014/223
AHA/RIBEIRAS/2013/052	Médio	Médio		Mantém	DSRHOT/RIBEIRAS-Hist/2014/224
AHA/RIBEIRAS/2013/050	Pouco grave	Pouco urgente		Mantém	DSRHOT/RIBEIRAS-Hist/2014/225
AHA/RIBEIRAS/2013/055	Médio	Médio		Mantém	DSRHOT/RIBEIRAS-Hist/2014/226
AHA/RIBEIRAS/2013/047	Médio	Médio		Resolvido SRAA	DSRHOT/RIBEIRAS-Hist/2014/227
AHA/RIBEIRAS/2013/046	Pouco grave	Pouco urgente		Resolvido SRAA	DSRHOT/RIBEIRAS-Hist/2014/228
AHA/RIBEIRAS/2013/039	Médio	Médio		Resolvido SRAA	DSRHOT/RIBEIRAS-Hist/2014/229
AHA/RIBEIRAS/2013/039	Médio	Médio		Resolvido SRAA	DSRHOT/RIBEIRAS-Hist/2014/229
AHA/RIBEIRAS/2013/044	Médio	Médio		Resolvido Outros	DSRHOT/RIBEIRAS-Hist/2014/230
AHA/RIBEIRAS/2013/025	Médio	Urgente		Mantém	DSRHOT/RIBEIRAS-Hist/2014/231
AHA/RIBEIRAS/2013/025	Médio	Médio		Mantém	DSRHOT/RIBEIRAS-Hist/2014/231
AHA/RIBEIRAS/2013/078	Médio	Médio		Resolvido SRAA	DSRHOT/RIBEIRAS-Hist/2014/232
AHA/RIBEIRAS/2013/078	Médio	Médio		Resolvido SRAA	DSRHOT/RIBEIRAS-Hist/2014/232
AHA/RIBEIRAS/2013/176	Médio	Médio		Resolvido SRAA	DSRHOT/RIBEIRAS-Hist/2014/236
AHA/RIBEIRAS/2013/176	Grave	Urgente		Resolvido SRAA	DSRHOT/RIBEIRAS-Hist/2014/236
AHA/RIBEIRAS/2013/176	Médio	Médio		Resolvido SRAA	DSRHOT/RIBEIRAS-Hist/2014/236
AHA/RIBEIRAS/2013/151	Médio	Médio		Mantém	DSRHOT/RIBEIRAS-Hist/2014/237
AHA/RIBEIRAS/2013/151	Médio	Médio		Mantém	DSRHOT/RIBEIRAS-Hist/2014/237
AHA/RIBEIRAS/2013/151	Médio	Médio		Mantém	DSRHOT/RIBEIRAS-Hist/2014/237
AHA/RIBEIRAS/2013/151	Médio	Médio		Mantém	DSRHOT/RIBEIRAS-Hist/2014/237
AHA/RIBEIRAS/2013/151	Médio	Médio		Mantém	DSRHOT/RIBEIRAS-Hist/2014/237
AHA/RIBEIRAS/2013/151	Médio	Médio		Mantém	DSRHOT/RIBEIRAS-Hist/2014/237
AHA/RIBEIRAS/2013/151	Médio	Médio		Mantém	DSRHOT/RIBEIRAS-Hist/2014/237

Formulário	Gravidade	Prioridade	Responsabilidade	Situação	Histórico
AHA/RIBEIRAS/2013/168	Médio	Médio		Mantém, Resolvido SRAA	DSRHOT/RIBEIRAS-Hist/2014/238
AHA/RIBEIRAS/2013/123	Grave	Urgente		Resolvido Outros	DSRHOT/RIBEIRAS-Hist/2014/239
	Médio	Médio			
AHA/RIBEIRAS/2013/026	Médio	Médio		Mantém	DSRHOT/RIBEIRAS-Hist/2014/240
	Médio	Médio			
AHA/RIBEIRAS/2013/079	Médio	Médio		Mantém, Resolvido SRAA	DSRHOT/RIBEIRAS-Hist/2014/241
	Médio	Médio			
AHA/RIBEIRAS/2013/170	Médio	Médio		Mantém, Resolvido SRAA	DSRHOT/RIBEIRAS-Hist/2014/242
	Grave	Urgente			
	Médio	Médio			
	Médio	Médio			
AHA/RIBEIRAS/2013/141	Médio	Médio		Mantém	DSRHOT/RIBEIRAS-Hist/2014/243
AHA/RIBEIRAS/2013/137	Médio	Médio		Mantém	DSRHOT/RIBEIRAS-Hist/2014/244
AHA/RIBEIRAS/2013/136	Médio	Médio		Mantém	DSRHOT/RIBEIRAS-Hist/2014/245
AHA/RIBEIRAS/2013/134	Médio	Médio		Mantém	DSRHOT/RIBEIRAS-Hist/2014/246
AHA/RIBEIRAS/2013/135	Médio	Médio		Mantém	DSRHOT/RIBEIRAS-Hist/2014/247
AHA/RIBEIRAS/2013/127	Médio	Médio		Mantém	DSRHOT/RIBEIRAS-Hist/2014/248
AHA/RIBEIRAS/2013/128	Médio	Médio		Mantém	DSRHOT/RIBEIRAS-Hist/2014/249
AHA/RIBEIRAS/2013/186	Médio	Médio		Mantém	DSRHOT/RIBEIRAS-Hist/2014/250
AHA/RIBEIRAS/2013/193	Médio	Médio		Mantém	DSRHOT/RIBEIRAS-Hist/2014/251
AHA/RIBEIRAS/2013/125	Médio	Médio		Mantém	DSRHOT/RIBEIRAS-Hist/2014/252
AHA/RIBEIRAS/2013/126	Médio	Médio		Mantém	DSRHOT/RIBEIRAS-Hist/2014/253
DSRHOT/RIBEIRAS/2014/090	Médio	Urgente	Proprietário(s)	Resolvido SRAA	DSRHOT/RIBEIRAS-Hist/2014/254
DSRHOT/RIBEIRAS/2014/069	Médio	Urgente	Proprietário(s)	Resolvido Outros	DSRHOT/RIBEIRAS-Hist/2014/258
	Pouco grave	Pouco urgente	Proprietário(s) e Município		
DSRHOT/RIBEIRAS/2014/022	Pouco grave	Médio	Proprietário(s) e Município	Mantém	DSRHOT/RIBEIRAS-Hist/2015/267
	Médio	Médio			
	Médio	Médio			
DSRHOT/RIBEIRAS/2014/023	Médio	Médio		Mantém	DSRHOT/RIBEIRAS-Hist/2015/268
	Médio	Médio			
DSRHOT/RIBEIRAS/2014/066	Pouco grave	Pouco urgente	Proprietário(s)	Resolvido SRAA	DSRHOT/RIBEIRAS-Hist/2015/304
	Pouco grave	Pouco urgente	Proprietário(s)		
AHA/RIBEIRAS/2013/039	Médio	Médio		Resolvido Outros	DSRHOT/RIBEIRAS-Hist/2015/305
	Médio	Médio			
AHA/RIBEIRAS/2013/046	Pouco grave	Pouco urgente		Resolvido Outros	DSRHOT/RIBEIRAS-Hist/2015/306
DSRHOT/RIBEIRAS/2014/062	Pouco grave	Pouco urgente	Município	Resolvido Outros	DSRHOT/RIBEIRAS-Hist/2015/307
DSRHOT/RIBEIRAS/2014/057	Médio	Médio	Proprietário(s)	Resolvido SRAA	DSRHOT/RIBEIRAS-Hist/2015/308
DSRHOT/RIBEIRAS/2014/058	Médio	Médio	Proprietário(s)	Resolvido SRAA	DSRHOT/RIBEIRAS-Hist/2015/309
DSRHOT/RIBEIRAS/2014/059	Médio	Médio		Resolvido Outros	DSRHOT/RIBEIRAS-Hist/2015/310
DSRHOT/RIBEIRAS/2014/045	Pouco grave	Médio	Proprietário(s)	Resolvido Outros	DSRHOT/RIBEIRAS-Hist/2015/311
DSRHOT/RIBEIRAS/2014/050	Médio	Médio	Proprietário(s)	Resolvido Outros	DSRHOT/RIBEIRAS-Hist/2015/313
DSRHOT/RIBEIRAS/2014/052	Médio	Médio	Proprietário(s)	Resolvido Outros	DSRHOT/RIBEIRAS-Hist/2015/314
DSRHOT/RIBEIRAS/2014/053	Médio	Médio	Proprietário(s)	Resolvido Outros	DSRHOT/RIBEIRAS-Hist/2015/315
	Médio	Pouco urgente	Proprietário(s)		
AHA/RIBEIRAS/2013/055	Médio	Médio		Mantém	DSRHOT/RIBEIRAS-Hist/2015/317
AHA/RIBEIRAS/2013/052	Médio	Médio		Mantém	DSRHOT/RIBEIRAS-Hist/2015/318
DSRHOT/RIBEIRAS/2014/076	Médio	Médio	SRAA	Mantém	DSRHOT/RIBEIRAS-Hist/2015/323
DSRHOT/RIBEIRAS/2014/072	Muito Grave	Muito Urgente	Proprietário(s)	Resolvido SRAA	DSRHOT/RIBEIRAS-Hist/2015/326
AHA/RIBEIRAS/2013/176	Médio	Médio		Resolvido SRAA	DSRHOT/RIBEIRAS-Hist/2015/328
	Grave	Urgente			
	Médio	Médio			
DSRHOT/RIBEIRAS/2014/077	Médio	Médio	Proprietário(s) e SRAA	Mantém, Resolvido SRAA	DSRHOT/RIBEIRAS-Hist/2015/331
	Pouco grave	Pouco urgente	Proprietário(s)		

Formulário	Gravidade	Prioridade	Responsabilidade	Situação	Histórico
DSRHOT/RIBEIRAS/2014/069	Pouco grave	Pouco urgente	Proprietário(s) e Município	Resolvido SRAA	DSRHOT/RIBEIRAS-Hist/2015/334
	Médio	Urgente	Proprietário(s)		
DSRHOT/RIBEIRAS/2014/100	Médio	Médio	Proprietário(s)	Resolvido SRAA	DSRHOT/RIBEIRAS-Hist/2015/335
AHA/RIBEIRAS/2013/170	Médio	Médio		Resolvido SRAA	DSRHOT/RIBEIRAS-Hist/2015/336
	Médio	Médio			
	Grave	Urgente			
	Médio	Médio			
DSRHOT/RIBEIRAS/2014/102	Médio	Médio	Município	Resolvido SRAA	DSRHOT/RIBEIRAS-Hist/2015/337
	Grave	Urgente	Proprietário(s)		
	Grave	Médio	Proprietário(s)		
AHA/RIBEIRAS/2013/168	Médio	Médio		Mantém, Resolvido SRAA	DSRHOT/RIBEIRAS-Hist/2015/338
DSRHOT/RIBEIRAS/2014/098	Médio	Médio	Proprietário(s)	Resolvido Outros	DSRHOT/RIBEIRAS-Hist/2015/339
DSRHOT/RIBEIRAS/2014/090	Médio	Urgente	Proprietário(s)	Resolvido SRAA	DSRHOT/RIBEIRAS-Hist/2015/341
DSRHOT/RIBEIRAS/2014/088	Grave	Urgente	Proprietário(s) e SRAA	Resolvido SRAA	DSRHOT/RIBEIRAS-Hist/2015/343
	Médio	Urgente	Município		
	Médio	Médio	Município		
AHA/RIBEIRAS/2013/079	Médio	Médio		Mantém	DSRHOT/RIBEIRAS-Hist/2015/344
	Médio	Médio			
AHA/RIBEIRAS/2013/026	Médio	Médio		Resolvido Outros	DSRHOT/RIBEIRAS-Hist/2015/345
	Médio	Médio			
DSRHOT/RIBEIRAS/2014/097	Médio	Médio	Proprietário(s) e Município	Resolvido SRAA	DSRHOT/RIBEIRAS-Hist/2015/346
	Médio	Médio	Proprietário(s) e Município		
DSRHOT/RIBEIRAS/2014/012	Médio	Médio	Proprietário(s)	Resolvido SRAA	DSRHOT/RIBEIRAS-Hist/2015/348
DSRHOT/RIBEIRAS/2014/004	Pouco grave	Pouco urgente	SRAA	Resolvido SRAA	DSRHOT/RIBEIRAS-Hist/2015/349

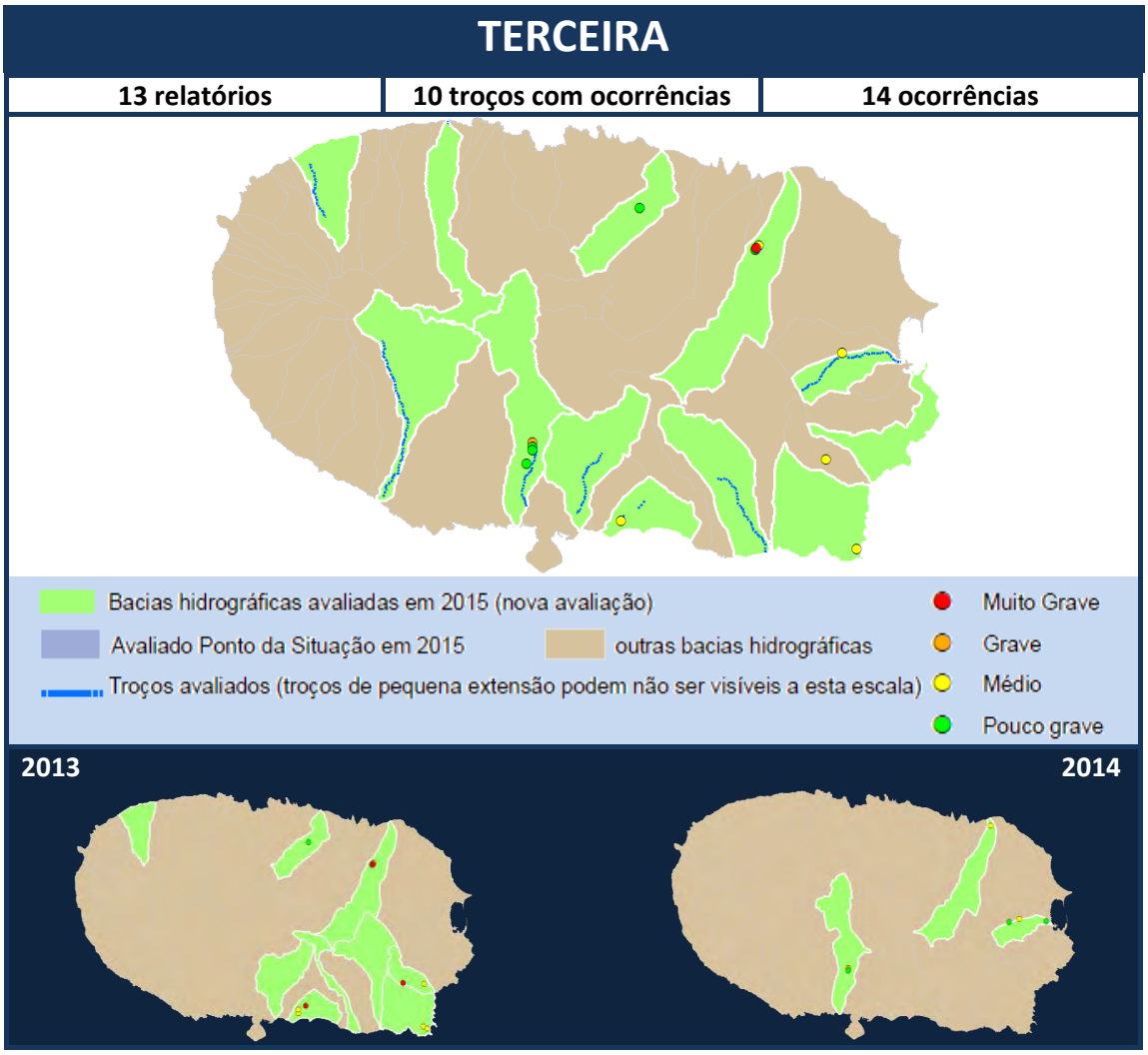

Figura SMI 1 – Extensão avaliada na ilha Terceira em 2015. Abaixo, são apresentadas as cartas referentes às avaliações realizadas em 2013 e 2014.

Dos treze relatórios referentes à ilha Terceira, três não apresentavam ocorrências. Nos restantes, foram sinalizadas 14 ocorrências. Cinco ocorrências foram classificadas como muito urgentes (Figura TER 2), e oito urgentes, sendo as restantes enquadráveis na normal manutenção dos cursos de água (ANEXOS I e III).

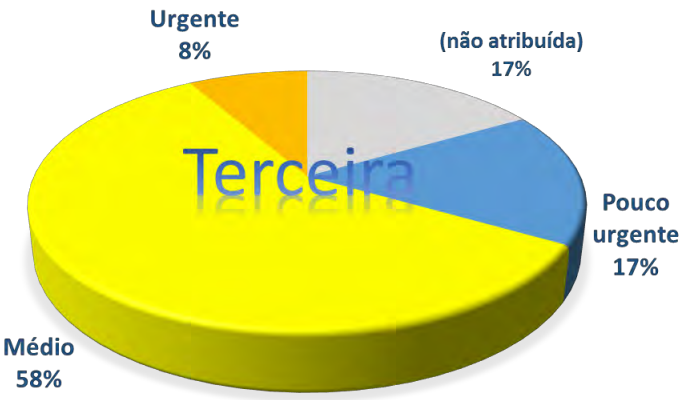

Responsabilidade de resolução	
Proprietários	4
Município	7
Rede Viária	2
SRAA/DRA	5

Figura TER 2 – Urgência de resolução das ocorrências identificadas.

Nestas ocorrências predominam inundações, e obras em leitos e margens que podem comprometer a funcionalidade das correntes e colocar terceiros em risco.

As ocorrências de maior urgência tiveram encaminhamento imediato, para notificação aos responsáveis pela sua resolução, incluindo o conhecimento das equipas operativas nos casos em que a SRAA/DRA assume a manutenção. Além destas, a SRAA/DRA encontra-se a trabalhar na resolução dos efeitos das intempéries.

Parte das ocorrências registadas incluem a proposta de resolução conjunta entre diversos tipos de entidades, conforme se pode verificar no ANEXO I.

Na ilha Terceira, não foram apresentados formulários de ponto da situação de ocorrências anteriores. No entanto, um dos relatórios apresentados em 2015 corresponde à manutenção de uma situação anteriormente reportada em 2014.

ANEXO I

Ocorrências

O presente anexo constitui a listagem dos formulários com ocorrências, ordenados bacia hidrográfica e freguesia, com indicação da prioridade de intervenção e tipos de entidades responsáveis pela resolução.

São apresentados dados das bacias hidrográficas, conforme constantes dos Plano de Gestão da Região Hidrográfica Açores.

ANEXO I - Relatórios com ocorrências

Governo dos Açores

2015

RERA Relatório do Estado das Ribeiras dos Açores

Flores

LAJES DAS FLORES

Bacia Hidrográfica (bacias agregadas)

FLA8

PGRH-Acores	5 anos	10 anos	25 anos	50 anos	100 anos	Risco Cheia
Caudal Ponta de Cheia (m3/s)						

Relatório	Freguesia	Gravidade	Prioridade	Responsabilidade
DSRHOT/RIBEIRAS/2014/158	Fazenda	Médio	Médio	Proprietário(s), Rede Viária, SRAA
DSRHOT/RIBEIRAS/2014/158	Fazenda	Pouco grave	Pouco urgente	Proprietário(s), Rede Viária, SRAA

Bacia Hidrográfica (nome desconhecido)

FLB27

PGRH-Acores	5 anos	10 anos	25 anos	50 anos	100 anos	Risco Cheia
Caudal Ponta de Cheia (m3/s)	1,70	2,40	3,30	4,10	4,90	Reduzido

Relatório	Freguesia	Gravidade	Prioridade	Responsabilidade
DSRHOT/RIBEIRAS/2014/159	Fazenda	Pouco grave	Pouco urgente	Proprietário(s) e SRAA
DSRHOT/RIBEIRAS/2014/157	Fazenda	Médio	Médio	Proprietário(s), Rede Viária, SRAA
DSRHOT/RIBEIRAS/2014/157	Fazenda	Médio	Médio	Proprietário(s)

Bacia Hidrográfica (bacias agregadas)

FLB35

PGRH-Acores	5 anos	10 anos	25 anos	50 anos	100 anos	Risco Cheia
Caudal Ponta de Cheia (m3/s)	7,30	10,10	14,10	17,20	20,50	Reduzido

Relatório	Freguesia	Gravidade	Prioridade	Responsabilidade
DSRHOT/RIBEIRAS/2014/161	Fazenda	Pouco grave	Pouco urgente	Município
DSRHOT/RIBEIRAS/2014/164	Fazenda	Pouco grave	Pouco urgente	Proprietário(s), Município e SRAA
DSRHOT/RIBEIRAS/2014/164	Fazenda	Médio	Médio	Proprietário(s), Município e Rede Viária
DSRHOT/RIBEIRAS/2014/164	Fazenda	Médio	Médio	Proprietário(s) e Município
DSRHOT/RIBEIRAS/2014/164	Fazenda	Pouco grave	Pouco urgente	Proprietário(s) e SRAA
DSRHOT/RIBEIRAS/2014/162	Fazenda	Pouco grave	Pouco urgente	Proprietário(s), Município e SRAA
DSRHOT/RIBEIRAS/2014/161	Fazenda	Médio	Médio	Proprietário(s) e Município
DSRHOT/RIBEIRAS/2014/161	Fazenda	Médio	Médio	Proprietário(s), Município, Rede Viária e SRAA
DSRHOT/RIBEIRAS/2014/160	Fazenda	Pouco grave	Pouco urgente	Município
DSRHOT/RIBEIRAS/2014/163	Fazenda	Pouco grave	Pouco urgente	Proprietário(s) e SRAA

Flores

LAJES DAS FLORES

Bacia Hidrográfica (bacias agregadas)

FLB2

PGRH-Acores	5 anos	10 anos	25 anos	50 anos	100 anos	Risco Cheia
Caudal Ponta de Cheia (m3/s)	20,50	28,10	38,60	46,80	55,50	Elevado

Relatório	Freguesia	Gravidade	Prioridade	Responsabilidade
DSRHOT/RIBEIRAS/2015/205	Lajes das Flores	Médio	Urgente	Proprietário(s) e Município

SANTA CRUZ DAS FLORES

Bacia Hidrográfica (bacias agregadas)

FLA39

PGRH-Acores	5 anos	10 anos	25 anos	50 anos	100 anos	Risco Cheia
Caudal Ponta de Cheia (m3/s)						

Relatório	Freguesia	Gravidade	Prioridade	Responsabilidade
DSRHOT/RIBEIRAS/2015/362	Ponta Delgada	Pouco grave	Médio	Proprietário(s), Município e Rede Viária
DSRHOT/RIBEIRAS/2015/362	Ponta Delgada	Pouco grave	Pouco urgente	Proprietário(s) e Município
DSRHOT/RIBEIRAS/2015/364	Ponta Delgada	Pouco grave	Pouco urgente	Proprietário(s) e Rede Viária

Bacia Hidrográfica Rib. da Fazenda

FLB19

PGRH-Acores	5 anos	10 anos	25 anos	50 anos	100 anos	Risco Cheia
Caudal Ponta de Cheia (m3/s)	4,80	6,80	9,60	11,80	14,20	Elevado

Relatório	Freguesia	Gravidade	Prioridade	Responsabilidade
DSRHOT/RIBEIRAS/2015/358	Ponta Delgada	Pouco grave	Pouco urgente	Proprietário(s), Rede Viária, SRAA
DSRHOT/RIBEIRAS/2015/363	Ponta Delgada	Pouco grave	Pouco urgente	Proprietário(s), Município e Rede Viária
DSRHOT/RIBEIRAS/2015/361	Ponta Delgada	Pouco grave	Pouco urgente	Proprietário(s), Município e Rede Viária
DSRHOT/RIBEIRAS/2015/360	Ponta Delgada	Pouco grave	Pouco urgente	Proprietário(s), Rede Viária, SRAA
DSRHOT/RIBEIRAS/2015/359	Ponta Delgada	Pouco grave	Pouco urgente	Proprietário(s), Município e Rede Viária
DSRHOT/RIBEIRAS/2015/357	Ponta Delgada	Pouco grave	Pouco urgente	Proprietário(s) e Município
DSRHOT/RIBEIRAS/2015/357	Ponta Delgada	Pouco grave	Pouco urgente	Proprietário(s), Município e Rede Viária
DSRHOT/RIBEIRAS/2015/357	Ponta Delgada	Pouco grave	Pouco urgente	Proprietário(s) e SRAA
DSRHOT/RIBEIRAS/2015/357	Ponta Delgada	Médio	Médio	Rede Viária
DSRHOT/RIBEIRAS/2015/357	Ponta Delgada	Pouco grave	Pouco urgente	Proprietário(s), Rede Viária, SRAA

Graciosa

SANTA CRUZ DA GRACIOSA

Graciosa

SANTA CRUZ DA GRACIOSA

Bacia Hidrográfica (nome desconhecido)

GRB8

PGRH-Acores	5 anos	10 anos	25 anos	50 anos	100 anos	Risco Cheia
Caudal Ponta de Cheia (m3/s)	1,10	1,50	2,20	2,70	3,30	Reduzido

Relatório	Freguesia	Gravidade	Prioridade	Responsabilidade
DSRHOT/RIBEIRAS/2015/216	Vila da Praia	Pouco grave	Pouco urgente	Rede Viária

Pico

MADALENA

Bacia Hidrográfica (bacias agregadas)

PIA35

PGRH-Acores	5 anos	10 anos	25 anos	50 anos	100 anos	Risco Cheia
Caudal Ponta de Cheia (m3/s)						

Relatório	Freguesia	Gravidade	Prioridade	Responsabilidade
DSRHOT/RIBEIRAS/2015/171	São Caetano	Grave	Urgente	Proprietário(s) e SRAA
DSRHOT/RIBEIRAS/2014/167	São Caetano	Médio	Urgente	SRAA
DSRHOT/RIBEIRAS/2015/356	São Caetano	Muito Grave	Muito Urgente	SRAA

Bacia Hidrográfica (bacias agregadas)

PIA35

PGRH-Acores	5 anos	10 anos	25 anos	50 anos	100 anos	Risco Cheia
Caudal Ponta de Cheia (m3/s)						

Relatório	Freguesia	Gravidade	Prioridade	Responsabilidade
DSRHOT/RIBEIRAS/2015/238	São Mateus	Grave	Urgente	SRAA
DSRHOT/RIBEIRAS/2015/170	São Mateus	Médio	Médio	Proprietário(s)
DSRHOT/RIBEIRAS/2015/169	São Mateus	Médio	Médio	Proprietário(s) e SRAA

SÃO ROQUE DO PICO

Bacia Hidrográfica Rib. Nova

PIB4

PGRH-Acores	5 anos	10 anos	25 anos	50 anos	100 anos	Risco Cheia
Caudal Ponta de Cheia (m3/s)	9,80	12,60	16,30	19,10	22,00	Elevado

Relatório	Freguesia	Gravidade	Prioridade	Responsabilidade
DSRHOT/RIBEIRAS/2014/168	Santo António	Grave	Médio	SRAA

Bacia Hidrográfica (bacias agregadas)

PIA9

PGRH-Acores	5 anos	10 anos	25 anos	50 anos	100 anos	Risco Cheia
Caudal Ponta de Cheia (m3/s)						

Relatório	Freguesia	Gravidade	Prioridade	Responsabilidade

Pico

SÃO ROQUE DO PICO

DSRHOT/RIBEIRAS/2014/165	São Roque do Pico	Muito Grave	Muito Urgente	SRAA

Santa Maria

VILA DO PORTO

Bacia Hidrográfica Rib. do Engenho

MAB12

PGRH-Acores	5 anos	10 anos	25 anos	50 anos	100 anos	Risco Cheia
Caudal Ponta de Cheia (m3/s)	12,20	15,30	19,70	23,00	26,50	Reduzido

Relatório	Freguesia	Gravidade	Prioridade	Responsabilidade
DSRHOT/RIBEIRAS/2014/156	São Pedro	Médio	Médio	Rede Viária e SRAA

São Jorge

CALHETA DE SÃO JORGE

Bacia Hidrográfica (bacias agregadas)

JOA10

PGRH-Acores	5 anos	10 anos	25 anos	50 anos	100 anos	Risco Cheia
Caudal Ponta de Cheia (m3/s)						

Relatório	Freguesia	Gravidade	Prioridade	Responsabilidade
DSRHOT/RIBEIRAS/2015/198	Ribeira Seca	Grave	Urgente	SRAA
DSRHOT/RIBEIRAS/2015/196	Ribeira Seca	Grave	Urgente	SRAA
DSRHOT/RIBEIRAS/2015/199	Ribeira Seca	Grave	Urgente	SRAA

Bacia Hidrográfica (bacias agregadas)

JOA22

PGRH-Acores	5 anos	10 anos	25 anos	50 anos	100 anos	Risco Cheia
Caudal Ponta de Cheia (m3/s)						

Relatório	Freguesia	Gravidade	Prioridade	Responsabilidade
DSRHOT/RIBEIRAS/2015/194	Ribeira Seca	Pouco grave	Pouco urgente	Proprietário(s) e Município

Bacia Hidrográfica (bacias agregadas)

JOA23

PGRH-Acores	5 anos	10 anos	25 anos	50 anos	100 anos	Risco Cheia
Caudal Ponta de Cheia (m3/s)						

Relatório	Freguesia	Gravidade	Prioridade	Responsabilidade
DSRHOT/RIBEIRAS/2015/197	Ribeira Seca	Pouco grave	Pouco urgente	Proprietário(s)

VELAS

São Jorge

VELAS

Bacia Hidrográfica	(bacias agregadas)					
JOA31	PGRH-Acores	5 anos	10 anos	25 anos	50 anos	100 anos	Risco Cheia
	Caudal Ponta de Cheia (m3/s)						

Relatório	Freguesia	Gravidade	Prioridade	Responsabilidade
DSRHOT/RIBEIRAS/2015/190	Rosais	Pouco grave	Pouco urgente	Proprietário(s)

Bacia Hidrográfica	Rib. da Água					
JOB1	PGRH-Acores	5 anos	10 anos	25 anos	50 anos	100 anos	Risco Cheia
	Caudal Ponta de Cheia (m3/s)	6,90	9,90	14,10	17,50	21,10	Moderado

Relatório	Freguesia	Gravidade	Prioridade	Responsabilidade
DSRHOT/RIBEIRAS/2015/195	Rosais	Pouco grave	Pouco urgente	Proprietário(s)

Bacia Hidrográfica	(bacias agregadas)					
JOA27	PGRH-Acores	5 anos	10 anos	25 anos	50 anos	100 anos	Risco Cheia
	Caudal Ponta de Cheia (m3/s)						

Relatório	Freguesia	Gravidade	Prioridade	Responsabilidade
DSRHOT/RIBEIRAS/2015/187	Urzelina	Pouco grave	Médio	Proprietário(s)

São Miguel

LAGOA

Bacia Hidrográfica	Rib. das Barreiras					
MIB76	PGRH-Acores	5 anos	10 anos	25 anos	50 anos	100 anos	Risco Cheia
	Caudal Ponta de Cheia (m3/s)	10,30	13,00	16,60	19,40	22,20	Moderado

Relatório	Freguesia	Gravidade	Prioridade	Responsabilidade
DSRHOT/RIBEIRAS/2015/334	Ribeira Chã	Médio	Urgente	

Bacia Hidrográfica	Grota das Pedras					
MIB28	PGRH-Acores	5 anos	10 anos	25 anos	50 anos	100 anos	Risco Cheia
	Caudal Ponta de Cheia (m3/s)	2,70	3,40	4,40	5,10	5,90	Reduzido

Relatório	Freguesia	Gravidade	Prioridade	Responsabilidade
DSRHOT/RIBEIRAS/2015/327	Santa Cruz	Médio	Médio	

São Miguel

LAGOA

Bacia Hidrográfica Grota do João Luís

MIB30

PGRH-Acores	5 anos	10 anos	25 anos	50 anos	100 anos	Risco Cheia
Caudal Ponta de Cheia (m3/s)	4,60	5,90	7,60	8,90	10,30	Reduzido

Relatório	Freguesia	Gravidade	Prioridade	Responsabilidade
DSRHOT/RIBEIRAS/2015/325	Santa Cruz	Grave	Urgente	

Bacia Hidrográfica Ribeira Seca

MIB48

PGRH-Acores	5 anos	10 anos	25 anos	50 anos	100 anos	Risco Cheia
Caudal Ponta de Cheia (m3/s)	6,30	8,00	10,30	12,00	13,90	Reduzido

Relatório	Freguesia	Gravidade	Prioridade	Responsabilidade
DSRHOT/RIBEIRAS/2015/312	Santa Cruz	Grave	Urgente	

Bacia Hidrográfica (nome desconhecido)

MIB29

PGRH-Acores	5 anos	10 anos	25 anos	50 anos	100 anos	Risco Cheia
Caudal Ponta de Cheia (m3/s)	3,40	4,30	5,60	6,50	7,50	Reduzido

Relatório	Freguesia	Gravidade	Prioridade	Responsabilidade
DSRHOT/RIBEIRAS/2015/330	Vila de Água de Pau	Grave	Urgente	

NORDESTE

Bacia Hidrográfica (bacias agregadas)

MIA37

PGRH-Acores	5 anos	10 anos	25 anos	50 anos	100 anos	Risco Cheia
Caudal Ponta de Cheia (m3/s)	11,50	14,30	18,00	20,80	23,70	Moderado

Relatório	Freguesia	Gravidade	Prioridade	Responsabilidade
DSRHOT/RIBEIRAS/2015/226	Lomba da Fazenda	Médio	Médio	Proprietário(s), Município e SRAA
DSRHOT/RIBEIRAS/2015/227	Lomba da Fazenda	Médio	Médio	Proprietário(s) e Município

Bacia Hidrográfica Grota da Giesta

MIB63

PGRH-Acores	5 anos	10 anos	25 anos	50 anos	100 anos	Risco Cheia
Caudal Ponta de Cheia (m3/s)	14,00	17,50	22,10	25,70	29,20	Moderado

Relatório	Freguesia	Gravidade	Prioridade	Responsabilidade
DSRHOT/RIBEIRAS/2015/223	Lomba da Fazenda	Médio	Médio	Proprietário(s), Rede Viária, SRAA

Bacia Hidrográfica Rib. do Araiado

MIB64

PGRH-Acores	5 anos	10 anos	25 anos	50 anos	100 anos	Risco Cheia
Caudal Ponta de Cheia (m3/s)	23,60	29,50	37,30	43,20	49,20	Moderado

Relatório	Freguesia	Gravidade	Prioridade	Responsabilidade

São Miguel

NORDESTE

DSRHOT/RIBEIRAS/2015/224	Lomba da Fazenda	Médio	Médio	Proprietário(s), Rede Viária, SRAA
DSRHOT/RIBEIRAS/2015/225	Lomba da Fazenda	Médio	Médio	Proprietário(s), Rede Viária, SRAA

Bacia Hidrográfica (bacias agregadas)

MIA40

PGRH-Acores	5 anos	10 anos	25 anos	50 anos	100 anos	Risco Cheia
Caudal Ponta de Cheia (m3/s)						

Relatório	Freguesia	Gravidade	Prioridade	Responsabilidade
DSRHOT/RIBEIRAS/2015/218	Nordeste	Médio	Urgente	Proprietário(s) e SRAA

Bacia Hidrográfica Grota da Cancela

MIB65

PGRH-Acores	5 anos	10 anos	25 anos	50 anos	100 anos	Risco Cheia
Caudal Ponta de Cheia (m3/s)	12,80	16,00	20,30	23,60	27,00	Moderado

Relatório	Freguesia	Gravidade	Prioridade	Responsabilidade
DSRHOT/RIBEIRAS/2015/219	Nordeste	Médio	Médio	Proprietário(s), Município e Rede Viária
DSRHOT/RIBEIRAS/2015/335	Nordeste	Muito Grave	Muito Urgente	Município, Rede Viária e SRAA
DSRHOT/RIBEIRAS/2015/337	Nordeste	Muito Grave	Muito Urgente	Município e SRAA

Bacia Hidrográfica Rib. dos Moinhos

MIB69

PGRH-Acores	5 anos	10 anos	25 anos	50 anos	100 anos	Risco Cheia
Caudal Ponta de Cheia (m3/s)	89,00	111,20	140,20	162,40	184,80	Moderado

Relatório	Freguesia	Gravidade	Prioridade	Responsabilidade
DSRHOT/RIBEIRAS/2015/217	Nordeste	Médio	Pouco urgente	Proprietário(s)

Bacia Hidrográfica (bacias agregadas)

MIA32

PGRH-Acores	5 anos	10 anos	25 anos	50 anos	100 anos	Risco Cheia
Caudal Ponta de Cheia (m3/s)	4,40	5,50	7,10	8,30	9,50	Elevado

Relatório	Freguesia	Gravidade	Prioridade	Responsabilidade
DSRHOT/RIBEIRAS/2015/231	Santana	Grave	Urgente	Proprietário(s), Rede Viária, SRAA

Bacia Hidrográfica Ribeira da Achada

MIB11C

PGRH-Acores	5 anos	10 anos	25 anos	50 anos	100 anos	Risco Cheia
Caudal Ponta de Cheia (m3/s)	24,60	30,70	38,70	44,90	51,10	Moderado

Relatório	Freguesia	Gravidade	Prioridade	Responsabilidade
DSRHOT/RIBEIRAS/2015/230	Santana	Grave	Urgente	Proprietário(s) e Município

São Miguel

NORDESTE

Bacia Hidrográfica (bacias agregadas)

MIA34

PGRH-Acores	5 anos	10 anos	25 anos	50 anos	100 anos	Risco Cheia
Caudal Ponta de Cheia (m3/s)						

Relatório	Freguesia	Gravidade	Prioridade	Responsabilidade
DSRHOT/RIBEIRAS/2015/232	Santo António de Nordestinho	Médio	Médio	Proprietário(s), Rede Viária, SRAA

Bacia Hidrográfica Rib. de Sto. António

MIB61

PGRH-Acores	5 anos	10 anos	25 anos	50 anos	100 anos	Risco Cheia
Caudal Ponta de Cheia (m3/s)	42,70	53,40	67,50	78,30	89,30	Elevado

Relatório	Freguesia	Gravidade	Prioridade	Responsabilidade
DSRHOT/RIBEIRAS/2015/229	Santo António de Nordestinho	Pouco grave	Médio	Proprietário(s), Rede Viária, SRAA

Bacia Hidrográfica Rib. de Sto. António

MIB61

PGRH-Acores	5 anos	10 anos	25 anos	50 anos	100 anos	Risco Cheia
Caudal Ponta de Cheia (m3/s)	42,70	53,40	67,50	78,30	89,30	Elevado

Relatório	Freguesia	Gravidade	Prioridade	Responsabilidade
DSRHOT/RIBEIRAS/2015/228	São Pedro de Nordestinho	Médio	Médio	Proprietário(s), Rede Viária, SRAA

PONTA DELGADA

Bacia Hidrográfica (bacias agregadas)

MIA100

PGRH-Acores	5 anos	10 anos	25 anos	50 anos	100 anos	Risco Cheia
Caudal Ponta de Cheia (m3/s)	1,30	1,60	2,00	2,30	2,70	Elevado

Relatório	Freguesia	Gravidade	Prioridade	Responsabilidade
DSRHOT/RIBEIRAS/2015/257	Ajuda da Bretanha	Médio	Médio	Proprietário(s) e SRAA
DSRHOT/RIBEIRAS/2015/257	Ajuda da Bretanha	Médio	Urgente	Município

Bacia Hidrográfica (bacias agregadas)

MIA101

PGRH-Acores	5 anos	10 anos	25 anos	50 anos	100 anos	Risco Cheia
Caudal Ponta de Cheia (m3/s)	2,10	2,60	3,20	3,70	4,30	Elevado

Relatório	Freguesia	Gravidade	Prioridade	Responsabilidade
DSRHOT/RIBEIRAS/2015/258	Ajuda da Bretanha	Médio	Médio	Proprietário(s) e Município

Bacia Hidrográfica (bacias agregadas)

MIA102

PGRH-Acores	5 anos	10 anos	25 anos	50 anos	100 anos	Risco Cheia
Caudal Ponta de Cheia (m3/s)	2,80	3,50	4,40	5,10	5,80	Moderado

Relatório	Freguesia	Gravidade	Prioridade	Responsabilidade

São Miguel

PONTA DELGADA

DSRHOT/RIBEIRAS/2015/264	Ajuda da Bretanha	Médio	Médio	Proprietário(s), Rede Viária, SRAA

Bacia Hidrográfica (bacias agregadas)

MIA99

PGRH-Acores	5 anos	10 anos	25 anos	50 anos	100 anos	Risco Cheia
Caudal Ponta de Cheia (m3/s)						

Relatório	Freguesia	Gravidade	Prioridade	Responsabilidade
DSRHOT/RIBEIRAS/2015/259	Ajuda da Bretanha	Médio	Médio	Proprietário(s), Município e SRAA

Bacia Hidrográfica Grota das Amoreiras

MIB3

PGRH-Acores	5 anos	10 anos	25 anos	50 anos	100 anos	Risco Cheia
Caudal Ponta de Cheia (m3/s)	4,80	5,90	7,40	8,60	9,80	Reduzido

Relatório	Freguesia	Gravidade	Prioridade	Responsabilidade
DSRHOT/RIBEIRAS/2015/262	Ajuda da Bretanha	Médio	Médio	Proprietário(s) e SRAA
DSRHOT/RIBEIRAS/2015/262	Ajuda da Bretanha	Médio	Médio	Proprietário(s)
DSRHOT/RIBEIRAS/2015/262	Ajuda da Bretanha	Médio	Médio	Proprietário(s) e SRAA

Bacia Hidrográfica Grota Grande

MIB4

PGRH-Acores	5 anos	10 anos	25 anos	50 anos	100 anos	Risco Cheia
Caudal Ponta de Cheia (m3/s)	8,50	10,50	13,20	15,30	17,50	Reduzido

Relatório	Freguesia	Gravidade	Prioridade	Responsabilidade
DSRHOT/RIBEIRAS/2015/263	Ajuda da Bretanha	Médio	Médio	Proprietário(s) e SRAA
DSRHOT/RIBEIRAS/2015/263	Ajuda da Bretanha	Médio	Médio	SRAA

Bacia Hidrográfica Grota da Grotinha

MIB5

PGRH-Acores	5 anos	10 anos	25 anos	50 anos	100 anos	Risco Cheia
Caudal Ponta de Cheia (m3/s)	4,00	5,00	6,20	7,20	8,30	Reduzido

Relatório	Freguesia	Gravidade	Prioridade	Responsabilidade
DSRHOT/RIBEIRAS/2015/260	Ajuda da Bretanha	Médio	Médio	Proprietário(s) e SRAA

Bacia Hidrográfica (bacias agregadas)

MIA85

PGRH-Acores	5 anos	10 anos	25 anos	50 anos	100 anos	Risco Cheia
Caudal Ponta de Cheia (m3/s)						

Relatório	Freguesia	Gravidade	Prioridade	Responsabilidade
DSRHOT/RIBEIRAS/2015/268	Candelária	Médio	Médio	Proprietário(s), Rede Viária, SRAA

São Miguel

PONTA DELGADA

Bacia Hidrográfica (nome desconhecido)

MIB107

PGRH-Acores	5 anos	10 anos	25 anos	50 anos	100 anos	Risco Cheia
Caudal Ponta de Cheia (m3/s)	3,10	3,80	4,80	5,60	6,30	Moderado

Relatório	Freguesia	Gravidade	Prioridade	Responsabilidade
DSRHOT/RIBEIRAS/2015/266	Candelária	Médio	Médio	Proprietário(s), Rede Viária, SRAA

Bacia Hidrográfica Grota da Baldaia

MIB40

PGRH-Acores	5 anos	10 anos	25 anos	50 anos	100 anos	Risco Cheia
Caudal Ponta de Cheia (m3/s)	10,40	12,80	16,00	18,50	21,10	Moderado

Relatório	Freguesia	Gravidade	Prioridade	Responsabilidade
DSRHOT/RIBEIRAS/2015/269	Candelária	Médio	Médio	Proprietário(s) e SRAA

Bacia Hidrográfica (bacias agregadas)

MIB41

PGRH-Acores	5 anos	10 anos	25 anos	50 anos	100 anos	Risco Cheia
Caudal Ponta de Cheia (m3/s)	4,70	5,70	7,20	8,40	9,50	Reduzido

Relatório	Freguesia	Gravidade	Prioridade	Responsabilidade
DSRHOT/RIBEIRAS/2015/270	Candelária	Médio	Médio	Proprietário(s) e SRAA

Bacia Hidrográfica Ribeira do Ferreira

MIB81

PGRH-Acores	5 anos	10 anos	25 anos	50 anos	100 anos	Risco Cheia
Caudal Ponta de Cheia (m3/s)	6,40	7,90	9,90	11,50	13,10	Moderado

Relatório	Freguesia	Gravidade	Prioridade	Responsabilidade
DSRHOT/RIBEIRAS/2015/273	Candelária	Médio	Médio	SRAA
DSRHOT/RIBEIRAS/2015/273	Candelária	Médio	Médio	Proprietário(s) e SRAA

Bacia Hidrográfica (nome desconhecido)

MIB82

PGRH-Acores	5 anos	10 anos	25 anos	50 anos	100 anos	Risco Cheia
Caudal Ponta de Cheia (m3/s)	6,30	7,70	9,70	11,20	12,80	Reduzido

Relatório	Freguesia	Gravidade	Prioridade	Responsabilidade
DSRHOT/RIBEIRAS/2015/271	Candelária	Médio	Médio	Proprietário(s) e SRAA
DSRHOT/RIBEIRAS/2015/271	Candelária	Médio	Médio	SRAA

Bacia Hidrográfica (nome desconhecido)

MIB83

PGRH-Acores	5 anos	10 anos	25 anos	50 anos	100 anos	Risco Cheia
Caudal Ponta de Cheia (m3/s)	2,50	3,10	3,90	4,50	5,10	Reduzido

Relatório	Freguesia	Gravidade	Prioridade	Responsabilidade
DSRHOT/RIBEIRAS/2015/267	Candelária	Médio	Médio	Proprietário(s) e SRAA

São Miguel

PONTA DELGADA

Bacia Hidrográfica (bacias agregadas)

MIB84

PGRH-Acores	5 anos	10 anos	25 anos	50 anos	100 anos	Risco Cheia
Caudal Ponta de Cheia (m3/s)	4,30	5,30	6,60	7,70	8,80	Moderado

Relatório	Freguesia	Gravidade	Prioridade	Responsabilidade
DSRHOT/RIBEIRAS/2015/265	Candelária	Médio	Médio	Proprietário(s)
DSRHOT/RIBEIRAS/2015/272	Candelária	Médio	Médio	Proprietário(s) e SRAA

Bacia Hidrográfica (bacias agregadas)

MIA76

PGRH-Acores	5 anos	10 anos	25 anos	50 anos	100 anos	Risco Cheia
Caudal Ponta de Cheia (m3/s)						

Relatório	Freguesia	Gravidade	Prioridade	Responsabilidade
DSRHOT/RIBEIRAS/2015/302	Covoada	Médio	Médio	

Bacia Hidrográfica Grota da Figueira

MIB33

PGRH-Acores	5 anos	10 anos	25 anos	50 anos	100 anos	Risco Cheia
Caudal Ponta de Cheia (m3/s)	8,30	10,30	12,90	15,00	17,10	Reduzido

Relatório	Freguesia	Gravidade	Prioridade	Responsabilidade
DSRHOT/RIBEIRAS/2015/305	Covoada	Grave	Urgente	
DSRHOT/RIBEIRAS/2015/305	Covoada	Médio	Médio	
DSRHOT/RIBEIRAS/2015/305	Covoada	Grave	Urgente	

Bacia Hidrográfica (bacias agregadas)

MIA77

PGRH-Acores	5 anos	10 anos	25 anos	50 anos	100 anos	Risco Cheia
Caudal Ponta de Cheia (m3/s)						

Relatório	Freguesia	Gravidade	Prioridade	Responsabilidade
DSRHOT/RIBEIRAS/2015/275	Feteiras	Médio	Médio	Proprietário(s) e SRAA
DSRHOT/RIBEIRAS/2015/278	Feteiras	Médio	Médio	Proprietário(s) e SRAA

Bacia Hidrográfica Grota das Lajes

MIB35

PGRH-Acores	5 anos	10 anos	25 anos	50 anos	100 anos	Risco Cheia
Caudal Ponta de Cheia (m3/s)	12,00	14,80	18,50	21,40	24,40	Reduzido

Relatório	Freguesia	Gravidade	Prioridade	Responsabilidade
DSRHOT/RIBEIRAS/2015/276	Feteiras	Grave	Urgente	Proprietário(s), Rede Viária, SRAA
DSRHOT/RIBEIRAS/2015/276	Feteiras	Grave	Urgente	Proprietário(s), Rede Viária, SRAA

São Miguel

PONTA DELGADA

Bacia Hidrográfica Grota de Santa Luzia

MIB36

PGRH-Acores	5 anos	10 anos	25 anos	50 anos	100 anos	Risco Cheia
Caudal Ponta de Cheia (m3/s)	11,90	14,70	18,30	21,20	24,10	Moderado

Relatório	Freguesia	Gravidade	Prioridade	Responsabilidade
DSRHOT/RIBEIRAS/2015/282	Feteiras	Médio	Médio	Município
DSRHOT/RIBEIRAS/2015/282	Feteiras	Médio	Médio	SRAA

Bacia Hidrográfica (nome desconhecido)

MIB38

PGRH-Acores	5 anos	10 anos	25 anos	50 anos	100 anos	Risco Cheia
Caudal Ponta de Cheia (m3/s)	9,70	12,00	15,00	17,30	19,60	Reduzido

Relatório	Freguesia	Gravidade	Prioridade	Responsabilidade
DSRHOT/RIBEIRAS/2015/284	Feteiras	Grave	Urgente	Município e SRAA

Bacia Hidrográfica (nome desconhecido)

MIB39

PGRH-Acores	5 anos	10 anos	25 anos	50 anos	100 anos	Risco Cheia
Caudal Ponta de Cheia (m3/s)	9,70	11,90	14,90	17,20	19,60	Moderado

Relatório	Freguesia	Gravidade	Prioridade	Responsabilidade
DSRHOT/RIBEIRAS/2015/280	Feteiras	Grave	Urgente	SRAA
DSRHOT/RIBEIRAS/2015/281	Feteiras	Grave	Urgente	Proprietário(s) e SRAA
DSRHOT/RIBEIRAS/2015/281	Feteiras	Grave	Urgente	Rede Viária e SRAA

Bacia Hidrográfica Grota da Baldaia

MIB40

PGRH-Acores	5 anos	10 anos	25 anos	50 anos	100 anos	Risco Cheia
Caudal Ponta de Cheia (m3/s)	10,40	12,80	16,00	18,50	21,10	Moderado

Relatório	Freguesia	Gravidade	Prioridade	Responsabilidade
DSRHOT/RIBEIRAS/2015/283	Feteiras	Grave	Urgente	Município e SRAA
DSRHOT/RIBEIRAS/2015/283	Feteiras	Grave	Urgente	Município e SRAA

Bacia Hidrográfica Grota da Lombinha

MIB80

PGRH-Acores	5 anos	10 anos	25 anos	50 anos	100 anos	Risco Cheia
Caudal Ponta de Cheia (m3/s)	4,70	5,80	7,30	8,50	9,60	Reduzido

Relatório	Freguesia	Gravidade	Prioridade	Responsabilidade
DSRHOT/RIBEIRAS/2015/277	Feteiras	Médio	Médio	Proprietário(s) e SRAA

São Miguel

PONTA DELGADA

Bacia Hidrográfica (bacias agregadas)

MIA94

PGRH-Acores	5 anos	10 anos	25 anos	50 anos	100 anos	Risco Cheia
Caudal Ponta de Cheia (m3/s)	6,40	7,90	10,20	12,00	13,90	Moderado

Relatório	Freguesia	Gravidade	Prioridade	Responsabilidade
DSRHOT/RIBEIRAS/2015/288	Ginetes	Médio	Médio	Município e SRAA
DSRHOT/RIBEIRAS/2015/288	Ginetes	Médio	Médio	SRAA

Bacia Hidrográfica (nome desconhecido)

MIB43

PGRH-Acores	5 anos	10 anos	25 anos	50 anos	100 anos	Risco Cheia
Caudal Ponta de Cheia (m3/s)	2,00	2,50	3,20	3,70	4,20	Moderado

Relatório	Freguesia	Gravidade	Prioridade	Responsabilidade
DSRHOT/RIBEIRAS/2015/300	Ginetes	Médio	Médio	Proprietário(s) e SRAA
DSRHOT/RIBEIRAS/2015/300	Ginetes	Médio	Médio	SRAA

Bacia Hidrográfica (nome desconhecido)

MIB45

PGRH-Acores	5 anos	10 anos	25 anos	50 anos	100 anos	Risco Cheia
Caudal Ponta de Cheia (m3/s)	6,40	7,80	9,90	11,40	13,00	Moderado

Relatório	Freguesia	Gravidade	Prioridade	Responsabilidade
DSRHOT/RIBEIRAS/2015/290	Ginetes	Médio	Médio	SRAA
DSRHOT/RIBEIRAS/2015/290	Ginetes	Médio	Médio	Proprietário(s) e SRAA

Bacia Hidrográfica Grota das Camarinhas

MIB47

PGRH-Acores	5 anos	10 anos	25 anos	50 anos	100 anos	Risco Cheia
Caudal Ponta de Cheia (m3/s)	9,20	11,30	14,20	16,40	18,70	Moderado

Relatório	Freguesia	Gravidade	Prioridade	Responsabilidade
DSRHOT/RIBEIRAS/2015/295	Ginetes	Grave	Urgente	Proprietário(s)
DSRHOT/RIBEIRAS/2015/303	Ginetes	Médio	Médio	SRAA
DSRHOT/RIBEIRAS/2015/303	Ginetes	Médio	Médio	Proprietário(s) e SRAA
DSRHOT/RIBEIRAS/2015/299	Ginetes	Médio	Médio	Município
DSRHOT/RIBEIRAS/2015/299	Ginetes	Muito Grave	Muito Urgente	Município

Bacia Hidrográfica (bacias agregadas)

MIA95

PGRH-Acores	5 anos	10 anos	25 anos	50 anos	100 anos	Risco Cheia
Caudal Ponta de Cheia (m3/s)						

Relatório	Freguesia	Gravidade	Prioridade	Responsabilidade
DSRHOT/RIBEIRAS/2015/313	Mosteiros	Médio	Médio	SRAA
DSRHOT/RIBEIRAS/2015/304	Mosteiros	Médio	Médio	Proprietário(s) e SRAA
DSRHOT/RIBEIRAS/2015/304	Mosteiros	Médio	Médio	Proprietário(s) e SRAA

São Miguel

PONTA DELGADA

DSRHOT/RIBEIRAS/2015/313	Mosteiros	Médio	Médio	Proprietário(s) e SRAA
DSRHOT/RIBEIRAS/2015/320	Mosteiros	Médio	Médio	Proprietário(s) e SRAA

Bacia Hidrográfica Grota dos Milhafre

MIB8

PGRH-Acores	5 anos	10 anos	25 anos	50 anos	100 anos	Risco Cheia
Caudal Ponta de Cheia (m3/s)	7,10	8,80	11,00	12,70	14,60	Moderado

Relatório	Freguesia	Gravidade	Prioridade	Responsabilidade
DSRHOT/RIBEIRAS/2015/310	Mosteiros	Grave	Médio	Proprietário(s) e SRAA
DSRHOT/RIBEIRAS/2015/310	Mosteiros	Médio	Médio	Proprietário(s) e SRAA
DSRHOT/RIBEIRAS/2015/317	Mosteiros	Muito Grave	Muito Urgente	Proprietário(s)
DSRHOT/RIBEIRAS/2015/311	Mosteiros	Médio	Médio	Proprietário(s), Município e SRAA
DSRHOT/RIBEIRAS/2015/311	Mosteiros	Médio	Médio	Município e SRAA

Bacia Hidrográfica (bacias agregadas)

MIA98

PGRH-Acores	5 anos	10 anos	25 anos	50 anos	100 anos	Risco Cheia
Caudal Ponta de Cheia (m3/s)						

Relatório	Freguesia	Gravidade	Prioridade	Responsabilidade
DSRHOT/RIBEIRAS/2015/328	Pilar da Bretanha	Médio	Médio	Proprietário(s) e Município

Bacia Hidrográfica Grota do Loural/Lameiro

MIB1

PGRH-Acores	5 anos	10 anos	25 anos	50 anos	100 anos	Risco Cheia
Caudal Ponta de Cheia (m3/s)	6,30	7,80	9,80	11,40	13,00	Reduzido

Relatório	Freguesia	Gravidade	Prioridade	Responsabilidade
DSRHOT/RIBEIRAS/2015/324	Pilar da Bretanha	Médio	Médio	Proprietário(s) e SRAA
DSRHOT/RIBEIRAS/2015/326	Pilar da Bretanha	Médio	Médio	Proprietário(s), Município e SRAA

Bacia Hidrográfica Grota do Bilhão

MIB2

PGRH-Acores	5 anos	10 anos	25 anos	50 anos	100 anos	Risco Cheia
Caudal Ponta de Cheia (m3/s)	5,30	6,60	8,30	9,60	10,90	Reduzido

Relatório	Freguesia	Gravidade	Prioridade	Responsabilidade
DSRHOT/RIBEIRAS/2015/322	Pilar da Bretanha	Médio	Médio	Proprietário(s) e SRAA

Bacia Hidrográfica Grota de Água

MIB9

PGRH-Acores	5 anos	10 anos	25 anos	50 anos	100 anos	Risco Cheia
Caudal Ponta de Cheia (m3/s)	5,40	6,60	8,30	9,60	11,00	Moderado

Relatório	Freguesia	Gravidade	Prioridade	Responsabilidade
DSRHOT/RIBEIRAS/2015/323	Pilar da Bretanha	Médio	Médio	Proprietário(s) e SRAA

São Miguel

PONTA DELGADA

Bacia Hidrográfica (bacias agregadas)

MIA103

PGRH-Acores	5 anos	10 anos	25 anos	50 anos	100 anos	Risco Cheia
Caudal Ponta de Cheia (m3/s)	4,30	5,40	6,80	7,90	9,00	Moderado

Relatório	Freguesia	Gravidade	Prioridade	Responsabilidade
DSRHOT/RIBEIRAS/2015/349	Remédios	Médio	Médio	Proprietário(s) e Município

Bacia Hidrográfica (nome desconhecido)

MIB10

PGRH-Acores	5 anos	10 anos	25 anos	50 anos	100 anos	Risco Cheia
Caudal Ponta de Cheia (m3/s)	5,60	6,90	8,70	10,00	11,40	Moderado

Relatório	Freguesia	Gravidade	Prioridade	Responsabilidade
DSRHOT/RIBEIRAS/2015/329	Remédios	Médio	Médio	SRAA
DSRHOT/RIBEIRAS/2015/329	Remédios	Médio	Médio	Proprietário(s) e SRAA

Bacia Hidrográfica Grota das Lajes

MIB100

PGRH-Acores	5 anos	10 anos	25 anos	50 anos	100 anos	Risco Cheia
Caudal Ponta de Cheia (m3/s)	13,30	16,30	20,40	23,60	26,80	Moderado

Relatório	Freguesia	Gravidade	Prioridade	Responsabilidade
DSRHOT/RIBEIRAS/2015/346	Remédios	Médio	Médio	Proprietário(s)
DSRHOT/RIBEIRAS/2015/346	Remédios	Médio	Médio	SRAA

Bacia Hidrográfica Grota dos Diogos

MIB11

PGRH-Acores	5 anos	10 anos	25 anos	50 anos	100 anos	Risco Cheia
Caudal Ponta de Cheia (m3/s)	6,30	7,80	9,80	11,30	12,90	Moderado

Relatório	Freguesia	Gravidade	Prioridade	Responsabilidade
DSRHOT/RIBEIRAS/2015/348	Remédios	Pouco grave	Médio	Município
DSRHOT/RIBEIRAS/2015/343	Remédios	Médio	Médio	SRAA
DSRHOT/RIBEIRAS/2015/343	Remédios	Médio	Médio	Proprietário(s) e SRAA

Bacia Hidrográfica (bacias agregadas)

MIA106

PGRH-Acores	5 anos	10 anos	25 anos	50 anos	100 anos	Risco Cheia
Caudal Ponta de Cheia (m3/s)	6,70	8,30	10,40	12,00	13,60	Moderado

Relatório	Freguesia	Gravidade	Prioridade	Responsabilidade
DSRHOT/RIBEIRAS/2015/338	Santa Bárbara	Médio	Médio	
DSRHOT/RIBEIRAS/2015/339	Santa Bárbara	Médio	Médio	
DSRHOT/RIBEIRAS/2015/338	Santa Bárbara	Médio	Médio	

São Miguel

PONTA DELGADA

Bacia Hidrográfica Grota do Negro

MIB85

PGRH-Acores	5 anos	10 anos	25 anos	50 anos	100 anos	Risco Cheia
Caudal Ponta de Cheia (m3/s)	14,20	17,40	21,80	25,20	28,70	Moderado

Relatório	Freguesia	Gravidade	Prioridade	Responsabilidade
DSRHOT/RIBEIRAS/2015/342	Santa Bárbara	Médio	Médio	
DSRHOT/RIBEIRAS/2015/341	Santa Bárbara	Médio	Médio	

Bacia Hidrográfica Ribeira Seca

MIB98

PGRH-Acores	5 anos	10 anos	25 anos	50 anos	100 anos	Risco Cheia
Caudal Ponta de Cheia (m3/s)	27,00	34,20	43,90	51,40	59,20	Moderado

Relatório	Freguesia	Gravidade	Prioridade	Responsabilidade
DSRHOT/RIBEIRAS/2015/296	Santa Bárbara	Médio	Médio	Município

Bacia Hidrográfica (bacias agregadas)

MIA107

PGRH-Acores	5 anos	10 anos	25 anos	50 anos	100 anos	Risco Cheia
Caudal Ponta de Cheia (m3/s)	3,50	4,30	5,40	6,30	7,20	Moderado

Relatório	Freguesia	Gravidade	Prioridade	Responsabilidade
DSRHOT/RIBEIRAS/2015/344	Santo António	Médio	Médio	

Bacia Hidrográfica (bacias agregadas)

MIA111

PGRH-Acores	5 anos	10 anos	25 anos	50 anos	100 anos	Risco Cheia
Caudal Ponta de Cheia (m3/s)	5,00	6,20	7,80	9,10	10,40	Moderado

Relatório	Freguesia	Gravidade	Prioridade	Responsabilidade
DSRHOT/RIBEIRAS/2015/355	Santo António	Médio	Médio	Proprietário(s)

Bacia Hidrográfica Grota do Lopes

MIB12

PGRH-Acores	5 anos	10 anos	25 anos	50 anos	100 anos	Risco Cheia
Caudal Ponta de Cheia (m3/s)	11,50	14,20	17,70	20,50	23,20	Reduzido

Relatório	Freguesia	Gravidade	Prioridade	Responsabilidade
DSRHOT/RIBEIRAS/2015/351	Santo António	Médio	Médio	Proprietário(s) e Município

Bacia Hidrográfica Grota da Pipa

MIB6

PGRH-Acores	5 anos	10 anos	25 anos	50 anos	100 anos	Risco Cheia
Caudal Ponta de Cheia (m3/s)	1,50	1,80	2,30	2,70	3,10	Reduzido

Relatório	Freguesia	Gravidade	Prioridade	Responsabilidade
DSRHOT/RIBEIRAS/2015/347	Santo António	Médio	Médio	

São Miguel

PONTA DELGADA

Bacia Hidrográfica Grota da Sardinha/Lugar

MIB7

PGRH-Acores	5 anos	10 anos	25 anos	50 anos	100 anos	Risco Cheia
Caudal Ponta de Cheia (m3/s)	12,20	15,10	18,80	21,70	24,70	Reduzido

Relatório	Freguesia	Gravidade	Prioridade	Responsabilidade
DSRHOT/RIBEIRAS/2015/352	Santo António	Médio	Médio	Proprietário(s) e SRAA
DSRHOT/RIBEIRAS/2015/354	Santo António	Médio	Médio	Rede Viária
DSRHOT/RIBEIRAS/2015/352	Santo António	Médio	Médio	Proprietário(s)

Bacia Hidrográfica Sete Cidades- Azul

MIE1

PGRH-Acores	5 anos	10 anos	25 anos	50 anos	100 anos	Risco Cheia
Caudal Ponta de Cheia (m3/s)	51,40	63,20	78,80	90,80	103,10	Reduzido

Relatório	Freguesia	Gravidade	Prioridade	Responsabilidade
DSRHOT/RIBEIRAS/2015/256	Sete Cidades	Médio	Médio	Proprietário(s) e SRAA

Bacia Hidrográfica Grota do Morro

MIB13

PGRH-Acores	5 anos	10 anos	25 anos	50 anos	100 anos	Risco Cheia
Caudal Ponta de Cheia (m3/s)	6,60	8,20	10,30	11,90	10,50	Reduzido

Relatório	Freguesia	Gravidade	Prioridade	Responsabilidade
DSRHOT/RIBEIRAS/2015/291	Vila das Capelas	Médio	Muito Urgente	SRAA

RIBEIRA GRANDE

Bacia Hidrográfica Ribeira Seca

MIB98

PGRH-Acores	5 anos	10 anos	25 anos	50 anos	100 anos	Risco Cheia
Caudal Ponta de Cheia (m3/s)	27,00	34,20	43,90	51,40	59,20	Moderado

Relatório	Freguesia	Gravidade	Prioridade	Responsabilidade
DSRHOT/RIBEIRAS/2015/287	Conceição (Ribeira Grande)	Pouco grave	Pouco urgente	Município e SRAA
DSRHOT/RIBEIRAS/2015/298	Conceição (Ribeira Grande)	Médio	Médio	SRAA
DSRHOT/RIBEIRAS/2015/287	Conceição (Ribeira Grande)	Pouco grave	Médio	Município e SRAA

Bacia Hidrográfica Rib. da Tranca

MIB105

PGRH-Acores	5 anos	10 anos	25 anos	50 anos	100 anos	Risco Cheia
Caudal Ponta de Cheia (m3/s)	41,20	51,60	65,10	75,30	85,70	Moderado

Relatório	Freguesia	Gravidade	Prioridade	Responsabilidade
DSRHOT/RIBEIRAS/2015/233	Lomba da Maia	Grave	Urgente	Proprietário(s) e SRAA
DSRHOT/RIBEIRAS/2015/234	Lomba da Maia	Pouco grave	Pouco urgente	Proprietário(s) e SRAA

São Miguel

RIBEIRA GRANDE

Bacia Hidrográfica	Rib. da Faleira					
MIB102	PGRH-Acores	5 anos	10 anos	25 anos	50 anos	100 anos	Risco Cheia
	Caudal Ponta de Cheia (m3/s)	23,00	28,80	36,40	42,10	48,00	Moderado

Relatório	Freguesia	Gravidade	Prioridade	Responsabilidade
DSRHOT/RIBEIRAS/2015/235	Maia	Pouco grave	Pouco urgente	

Bacia Hidrográfica	Ribeira da Cruz					
MIB18	PGRH-Acores	5 anos	10 anos	25 anos	50 anos	100 anos	Risco Cheia
	Caudal Ponta de Cheia (m3/s)	14,20	17,80	22,40	26,00	29,60	Moderado

Relatório	Freguesia	Gravidade	Prioridade	Responsabilidade
DSRHOT/RIBEIRAS/2015/236	Maia	Pouco grave	Pouco urgente	SRAA

Bacia Hidrográfica	Ribeira Grande					
MIB15	PGRH-Acores	5 anos	10 anos	25 anos	50 anos	100 anos	Risco Cheia
	Caudal Ponta de Cheia (m3/s)	30,90	39,00	50,00	58,50	67,30	Elevado

Relatório	Freguesia	Gravidade	Prioridade	Responsabilidade
DSRHOT/RIBEIRAS/2015/285	Matriz (Ribeira Grande)	Médio	Médio	
DSRHOT/RIBEIRAS/2015/292	Matriz (Ribeira Grande)	Pouco grave	Pouco urgente	

Bacia Hidrográfica	(bacias agregadas)					
MIA8	PGRH-Acores	5 anos	10 anos	25 anos	50 anos	100 anos	Risco Cheia
	Caudal Ponta de Cheia (m3/s)						

Relatório	Freguesia	Gravidade	Prioridade	Responsabilidade
DSRHOT/RIBEIRAS/2015/183	Porto Formoso	Médio	Médio	Proprietário(s)

Bacia Hidrográfica	Ribeira do Pico					
MIB16	PGRH-Acores	5 anos	10 anos	25 anos	50 anos	100 anos	Risco Cheia
	Caudal Ponta de Cheia (m3/s)	11,00	13,90	17,80	20,90	24,00	Elevado

Relatório	Freguesia	Gravidade	Prioridade	Responsabilidade
DSRHOT/RIBEIRAS/2015/203	Porto Formoso	Médio	Médio	Proprietário(s)

Bacia Hidrográfica	Rib. do Chiqueiro					
MIB51	PGRH-Acores	5 anos	10 anos	25 anos	50 anos	100 anos	Risco Cheia
	Caudal Ponta de Cheia (m3/s)	30,50	38,40	48,80	56,80	64,90	Moderado

Relatório	Freguesia	Gravidade	Prioridade	Responsabilidade
DSRHOT/RIBEIRAS/2015/201	Porto Formoso	Médio	Médio	Município e SRAA

São Miguel

RIBEIRA GRANDE

Bacia Hidrográfica	Ribeira dos Foros					
MIB88	PGRH-Acores	5 anos	10 anos	25 anos	50 anos	100 anos	Risco Cheia
	Caudal Ponta de Cheia (m3/s)	22,80	28,60	36,30	42,20	48,20	Moderado

Relatório	Freguesia	Gravidade	Prioridade	Responsabilidade
DSRHOT/RIBEIRAS/2015/182	Porto Formoso	Médio	Médio	
DSRHOT/RIBEIRAS/2015/184	Porto Formoso	Médio	Médio	Proprietário(s)
DSRHOT/RIBEIRAS/2015/184	Porto Formoso	Médio	Médio	Proprietário(s)

Bacia Hidrográfica	Ribeira Seca					
MIB98	PGRH-Acores	5 anos	10 anos	25 anos	50 anos	100 anos	Risco Cheia
	Caudal Ponta de Cheia (m3/s)	27,00	34,20	43,90	51,40	59,20	Moderado

Relatório	Freguesia	Gravidade	Prioridade	Responsabilidade
DSRHOT/RIBEIRAS/2015/301	Ribeira Seca	Médio	Médio	SRAA

Bacia Hidrográfica	Ribeira das Gramas					
MIB50	PGRH-Acores	5 anos	10 anos	25 anos	50 anos	100 anos	Risco Cheia
	Caudal Ponta de Cheia (m3/s)	35,10	44,10	55,80	64,70	73,80	Moderado

Relatório	Freguesia	Gravidade	Prioridade	Responsabilidade
DSRHOT/RIBEIRAS/2015/286	Ribeirinha	Muito Grave	Muito Urgente	Município
DSRHOT/RIBEIRAS/2015/286	Ribeirinha	Médio	Médio	Município e SRAA

Bacia Hidrográfica	Ribeira dos Foros					
MIB88	PGRH-Acores	5 anos	10 anos	25 anos	50 anos	100 anos	Risco Cheia
	Caudal Ponta de Cheia (m3/s)	22,80	28,60	36,30	42,20	48,20	Moderado

Relatório	Freguesia	Gravidade	Prioridade	Responsabilidade
DSRHOT/RIBEIRAS/2015/200	São Brás	Médio	Médio	Proprietário(s)
DSRHOT/RIBEIRAS/2015/200	São Brás	Médio	Médio	
DSRHOT/RIBEIRAS/2015/200	São Brás	Pouco grave	Pouco urgente	Proprietário(s)

VILA DA POVOAÇÃO

Bacia Hidrográfica	Ribeira Quente					
MIB114	PGRH-Acores	5 anos	10 anos	25 anos	50 anos	100 anos	Risco Cheia
	Caudal Ponta de Cheia (m3/s)	116,50	146,10	184,70	214,10	244,00	Elevado

Relatório	Freguesia	Gravidade	Prioridade	Responsabilidade
DSRHOT/RIBEIRAS/2015/251	Furnas	Médio	Médio	Proprietário(s)
DSRHOT/RIBEIRAS/2015/252	Furnas	Médio	Médio	Proprietário(s)
DSRHOT/RIBEIRAS/2015/253	Furnas	Pouco grave	Urgente	Proprietário(s) e Município

São Miguel

VILA DA POVOAÇÃO

Bacia Hidrográfica Rib. do Poiso dos Pombos

MIB108	5 anos	10 anos	25 anos	50 anos	100 anos	Risco Cheia
PGRH-Acores						
Caudal Ponta de Cheia (m3/s)	16,20	20,30	25,90	30,10	34,40	Moderado

Relatório	Freguesia	Gravidade	Prioridade	Responsabilidade
DSRHOT/RIBEIRAS/2015/250	Povoação		Médio	Proprietário(s) e SRAA

Bacia Hidrográfica Rib. da Povoação

MIB113	5 anos	10 anos	25 anos	50 anos	100 anos	Risco Cheia
PGRH-Acores						
Caudal Ponta de Cheia (m3/s)	178,20	222,50	280,10	324,30	368,90	Elevado

Relatório	Freguesia	Gravidade	Prioridade	Responsabilidade
DSRHOT/RIBEIRAS/2015/249	Povoação	Médio	Urgente	Proprietário(s) e SRAA
DSRHOT/RIBEIRAS/2015/248	Povoação	Pouco grave	Urgente	Proprietário(s), Rede Viária, SRAA

Bacia Hidrográfica Ribeira Quente

MIB114	5 anos	10 anos	25 anos	50 anos	100 anos	Risco Cheia
PGRH-Acores						
Caudal Ponta de Cheia (m3/s)	116,50	146,10	184,70	214,10	244,00	Elevado

Relatório	Freguesia	Gravidade	Prioridade	Responsabilidade
DSRHOT/RIBEIRAS/2015/254	Ribeira Quente	Pouco grave	Pouco urgente	SRAA
DSRHOT/RIBEIRAS/2015/254	Ribeira Quente	Pouco grave	Pouco urgente	Proprietário(s)

VILA FRANCA DO CAMPO

Bacia Hidrográfica (bacias agregadas)

MIA64	5 anos	10 anos	25 anos	50 anos	100 anos	Risco Cheia
PGRH-Acores						
Caudal Ponta de Cheia (m3/s)						

Relatório	Freguesia	Gravidade	Prioridade	Responsabilidade
DSRHOT/RIBEIRAS/2015/314	Água de Alto	Grave	Urgente	
DSRHOT/RIBEIRAS/2015/314	Água de Alto	Grave	Urgente	

Bacia Hidrográfica Rib. de Água de Alto

MIB26	5 anos	10 anos	25 anos	50 anos	100 anos	Risco Cheia
PGRH-Acores						
Caudal Ponta de Cheia (m3/s)	29,50	37,20	47,30	55,10	63,10	Moderado

Relatório	Freguesia	Gravidade	Prioridade	Responsabilidade
DSRHOT/RIBEIRAS/2015/316	Água de Alto	Grave	Urgente	

São Miguel

VILA FRANCA DO CAMPO

Bacia Hidrográfica		Grota do Barro					
MIB27	PGRH-Acores	5 anos	10 anos	25 anos	50 anos	100 anos	Risco Cheia
	Caudal Ponta de Cheia (m3/s)	11,10	14,00	17,80	20,80	23,80	Moderado

Relatório	Freguesia	Gravidade	Prioridade	Responsabilidade
DSRHOT/RIBEIRAS/2015/336	Água de Alto	Médio	Médio	

Bacia Hidrográfica		Rib. da Praia					
MIB74	PGRH-Acores	5 anos	10 anos	25 anos	50 anos	100 anos	Risco Cheia
	Caudal Ponta de Cheia (m3/s)	32,60	41,00	52,10	60,70	69,40	Moderado

Relatório	Freguesia	Gravidade	Prioridade	Responsabilidade
DSRHOT/RIBEIRAS/2015/315	Água de Alto	Grave	Urgente	

Terceira

ANGRA DO HEROÍSMO

Bacia Hidrográfica		(bacias agregadas)					
TEA3	PGRH-Acores	5 anos	10 anos	25 anos	50 anos	100 anos	Risco Cheia
	Caudal Ponta de Cheia (m3/s)						

Relatório	Freguesia	Gravidade	Prioridade	Responsabilidade
DSRHOT/RIBEIRAS/2015/179	Raminho	Grave		SRAA

Bacia Hidrográfica		(bacias agregadas)					
TEA22	PGRH-Acores	5 anos	10 anos	25 anos	50 anos	100 anos	Risco Cheia
	Caudal Ponta de Cheia (m3/s)						

Relatório	Freguesia	Gravidade	Prioridade	Responsabilidade
DSRHOT/RIBEIRAS/2015/177	Ribeirinha	Médio	Médio	Proprietário(s), Município e SRAA

Bacia Hidrográfica		Grota dos Calrinhos					
TEB32	PGRH-Acores	5 anos	10 anos	25 anos	50 anos	100 anos	Risco Cheia
	Caudal Ponta de Cheia (m3/s)	25,50	33,80	45,10	53,90	63,30	Moderado

Relatório	Freguesia	Gravidade	Prioridade	Responsabilidade
DSRHOT/RIBEIRAS/2015/174	São Bento (Angra do Heroísmo)	Muito Grave		SRAA

Terceira

ANGRA DO HEROÍSMO

Bacia Hidrográfica (nome desconhecido)

TEB15

PGRH-Acores	5 anos	10 anos	25 anos	50 anos	100 anos	Risco Cheia
Caudal Ponta de Cheia (m3/s)	20,20	26,20	34,40	40,70	47,40	Reduzido

Relatório	Freguesia	Gravidade	Prioridade	Responsabilidade
DSRHOT/RIBEIRAS/2015/186	São Pedro (Angra do Heroísmo)	Pouco grave	Pouco urgente	Proprietário(s) e Município
DSRHOT/RIBEIRAS/2015/186	São Pedro (Angra do Heroísmo)	Grave	Urgente	Proprietário(s)
DSRHOT/RIBEIRAS/2015/186	São Pedro (Angra do Heroísmo)	Pouco grave	Pouco urgente	
DSRHOT/RIBEIRAS/2015/186	São Pedro (Angra do Heroísmo)	Pouco grave	Médio	Proprietário(s)

Bacia Hidrográfica (bacias agregadas)

TEA18

PGRH-Acores	5 anos	10 anos	25 anos	50 anos	100 anos	Risco Cheia
Caudal Ponta de Cheia (m3/s)						

Relatório	Freguesia	Gravidade	Prioridade	Responsabilidade
DSRHOT/RIBEIRAS/2015/175	Vila de São Sebastião	Médio	Médio	Município e SRAA

Bacia Hidrográfica (bacias agregadas)

TEA19

PGRH-Acores	5 anos	10 anos	25 anos	50 anos	100 anos	Risco Cheia
Caudal Ponta de Cheia (m3/s)						

Relatório	Freguesia	Gravidade	Prioridade	Responsabilidade
DSRHOT/RIBEIRAS/2015/188	Vila de São Sebastião	Médio	Médio	Município e Rede Viária

PRAIA DA VITÓRIA

Bacia Hidrográfica Rib. da Agualva

TEB6

PGRH-Acores	5 anos	10 anos	25 anos	50 anos	100 anos	Risco Cheia
Caudal Ponta de Cheia (m3/s)	19,80	27,40	37,70	45,70	54,10	Moderado

Relatório	Freguesia	Gravidade	Prioridade	Responsabilidade
DSRHOT/RIBEIRAS/2015/173	Agualva	Pouco grave	Pouco urgente	

Bacia Hidrográfica Rib. Belo Jardim

TEB10

PGRH-Acores	5 anos	10 anos	25 anos	50 anos	100 anos	Risco Cheia
Caudal Ponta de Cheia (m3/s)	7,00	9,20	12,40	14,80	17,40	Reduzido

Relatório	Freguesia	Gravidade	Prioridade	Responsabilidade
DSRHOT/RIBEIRAS/2015/189	Santa Cruz (Praia da Vitória)	Médio	Médio	Município e SRAA

Terceira

PRAIA DA VITÓRIA

Bacia Hidrográfica Rib. dos Pães

TEB17

PGRH-Acores	5 anos	10 anos	25 anos	50 anos	100 anos	Risco Cheia
Caudal Ponta de Cheia (m3/s)	23,90	32,40	43,90	52,70	61,80	Reduzido

Relatório	Freguesia	Gravidade	Prioridade	Responsabilidade
DSRHOT/RIBEIRAS/2015/176	São Brás	Pouco grave	Pouco urgente	Município
DSRHOT/RIBEIRAS/2015/176	São Brás	Médio	Médio	Município
DSRHOT/RIBEIRAS/2015/176	São Brás	Muito Grave	Médio	Rede Viária

ANEXO II

RELATÓRIOS SEM OCORRÊNCIAS A REGISTAR

O presente anexo constitui a listagem dos formulários de avaliação em que não houve ocorrências a registar, com indicação da extensão percorrida.

São apresentados dados das bacias hidrográficas, conforme constantes dos Plano de Gestão da Região Hidrográfica Açores.

ANEXO II - Relatórios sem ocorrências

Governo dos Açores

2015

RERA Relatório do Estado das Ribeiras dos Açores

Corvo

VILA DO CORVO

Bacia Hidrográfica (bacias agregadas)

COA3

PGRH-Acores	5 anos	10 anos	25 anos	50 anos	100 anos	Risco Cheia
Caudal Ponta de Cheia (m3/s)						

Relatório	Freguesia	Extensão percorrida
DSRHOT/RIBEIRAS/2015/207	Corvo	1200 metros

Bacia Hidrográfica (bacias agregadas)

COA4

PGRH-Acores	5 anos	10 anos	25 anos	50 anos	100 anos	Risco Cheia
Caudal Ponta de Cheia (m3/s)						

Relatório	Freguesia	Extensão percorrida
DSRHOT/RIBEIRAS/2015/208	Corvo	900 metros

Bacia Hidrográfica (bacias agregadas)

COA6

PGRH-Acores	5 anos	10 anos	25 anos	50 anos	100 anos	Risco Cheia
Caudal Ponta de Cheia (m3/s)	2,10	3,10	4,70	5,70	7,50	Moderado

Relatório	Freguesia	Extensão percorrida
DSRHOT/RIBEIRAS/2015/212	Corvo	650 metros

Bacia Hidrográfica (bacias agregadas)

COA7

PGRH-Acores	5 anos	10 anos	25 anos	50 anos	100 anos	Risco Cheia
Caudal Ponta de Cheia (m3/s)						

Relatório	Freguesia	Extensão percorrida
DSRHOT/RIBEIRAS/2015/215	Corvo	1180 metros

Bacia Hidrográfica Rib. Entre Cancelas

COB1

PGRH-Acores	5 anos	10 anos	25 anos	50 anos	100 anos	Risco Cheia
Caudal Ponta de Cheia (m3/s)	1,20	1,80	2,60	3,00	4,00	Moderado

Relatório	Freguesia	Extensão percorrida
DSRHOT/RIBEIRAS/2015/210	Corvo	1730 metros

Bacia Hidrográfica Rib. do Poço da Água

COB2

PGRH-Acores	5 anos	10 anos	25 anos	50 anos	100 anos	Risco Cheia
Caudal Ponta de Cheia (m3/s)	1,20	1,80	2,60	3,00	4,00	Moderado

Relatório	Freguesia	Extensão percorrida

Corvo

VILA DO CORVO

DSRHOT/RIBEIRAS/2015/211	Corvo	1015 metros

Bacia Hidrográfica (bacias agregadas)

COB3

PGRH-Acores	5 anos	10 anos	25 anos	50 anos	100 anos	Risco Cheia
Caudal Ponta de Cheia (m3/s)	1,80	2,60	3,70	4,30	5,70	Moderado

Relatório	Freguesia	Extensão percorrida
DSRHOT/RIBEIRAS/2015/214	Corvo	1150 metros
DSRHOT/RIBEIRAS/2015/213	Corvo	1890 metros

Bacia Hidrográfica Rib. da Lapa

COB4

PGRH-Acores	5 anos	10 anos	25 anos	50 anos	100 anos	Risco Cheia
Caudal Ponta de Cheia (m3/s)	2,70	3,90	5,60	6,40	8,40	Reduzido

Relatório	Freguesia	Extensão percorrida
DSRHOT/RIBEIRAS/2015/206	Corvo	1980 metros

Bacia Hidrográfica Rib. das Picadas

COB8

PGRH-Acores	5 anos	10 anos	25 anos	50 anos	100 anos	Risco Cheia
Caudal Ponta de Cheia (m3/s)	1,30	2,00	2,90	3,30	4,40	Moderado

Relatório	Freguesia	Extensão percorrida
DSRHOT/RIBEIRAS/2015/209	Corvo	1450 metros

Flores

LAJES DAS FLORES

Bacia Hidrográfica (bacias agregadas)

FLB2

PGRH-Acores	5 anos	10 anos	25 anos	50 anos	100 anos	Risco Cheia
Caudal Ponta de Cheia (m3/s)	20,50	28,10	38,60	46,80	55,50	Elevado

Relatório	Freguesia	Extensão percorrida
DSRHOT/RIBEIRAS/2014/153	Lajes das Flores	1050 metros
DSRHOT/RIBEIRAS/2014/155	Lajes das Flores	1230 metros

Santa Maria

VILA DO PORTO

Santa Maria

VILA DO PORTO

Bacia Hidrográfica Rib. da Praia

MAB1

PGRH-Acores	5 anos	10 anos	25 anos	50 anos	100 anos	Risco Cheia
Caudal Ponta de Cheia (m3/s)	12,10	15,30	19,60	23,10	26,70	Moderado

Relatório	Freguesia	Extensão percorrida
DSRHOT/RIBEIRAS/2014/166	Almagreira	15 metros

São Jorge

CALHETA DE SÃO JORGE

Bacia Hidrográfica Rib. da Vila

JOB20

PGRH-Acores	5 anos	10 anos	25 anos	50 anos	100 anos	Risco Cheia
Caudal Ponta de Cheia (m3/s)	5,20	6,90	9,30	11,20	13,10	Reduzido

Relatório	Freguesia	Extensão percorrida
DSRHOT/RIBEIRAS/2015/192	Vila do Topo	1580 metros

VELAS

Bacia Hidrográfica (nome desconhecido)

JOB5

PGRH-Acores	5 anos	10 anos	25 anos	50 anos	100 anos	Risco Cheia
Caudal Ponta de Cheia (m3/s)	6,80	9,30	12,90	15,60	18,60	Reduzido

Relatório	Freguesia	Extensão percorrida
DSRHOT/RIBEIRAS/2015/193	Norte Grande	410 metros

Bacia Hidrográfica Rib. da Granja

JOB3

PGRH-Acores	5 anos	10 anos	25 anos	50 anos	100 anos	Risco Cheia
Caudal Ponta de Cheia (m3/s)	13,10	18,50	26,00	32,00	38,30	Moderado

Relatório	Freguesia	Extensão percorrida
DSRHOT/RIBEIRAS/2015/191	Santo Amaro	835 metros

São Miguel

LAGOA

São Miguel

LAGOA

Bacia Hidrográfica	Ribeira Chã					
MIB77	PGRH-Acores	5 anos	10 anos	25 anos	50 anos	100 anos	Risco Cheia
	Caudal Ponta de Cheia (m3/s)	20,60	26,00	33,20	38,70	44,40	Moderado

Relatório	Freguesia	Extensão percorrida
DSRHOT/RIBEIRAS/2015/333	Ribeira Chã	1150 metros

Bacia Hidrográfica	Grota do Porto					
MIB79	PGRH-Acores	5 anos	10 anos	25 anos	50 anos	100 anos	Risco Cheia
	Caudal Ponta de Cheia (m3/s)	13,50	17,10	21,90	25,60	29,40	Reduzido

Relatório	Freguesia	Extensão percorrida
DSRHOT/RIBEIRAS/2015/309	Rosário	4450 metros

Bacia Hidrográfica	Ribeira Santiago/Ferreiro					
MIB78	PGRH-Acores	5 anos	10 anos	25 anos	50 anos	100 anos	Risco Cheia
	Caudal Ponta de Cheia (m3/s)	18,30	23,30	30,00	35,20	40,70	Elevado

Relatório	Freguesia	Extensão percorrida
DSRHOT/RIBEIRAS/2015/331	Vila de Água de Pau	2990 metros
DSRHOT/RIBEIRAS/2015/332	Vila de Água de Pau	3470 metros

NORDESTE

Bacia Hidrográfica	(bacias agregadas)					
MIA33	PGRH-Acores	5 anos	10 anos	25 anos	50 anos	100 anos	Risco Cheia
	Caudal Ponta de Cheia (m3/s)	9,40	11,70	14,80	17,10	19,50	Moderado

Relatório	Freguesia	Extensão percorrida
DSRHOT/RIBEIRAS/2015/222	Algarvia	350 metros

Bacia Hidrográfica	(bacias agregadas)					
MIA27	PGRH-Acores	5 anos	10 anos	25 anos	50 anos	100 anos	Risco Cheia
	Caudal Ponta de Cheia (m3/s)						

Relatório	Freguesia	Extensão percorrida
DSRHOT/RIBEIRAS/2015/221	Salga	550 metros

PONTA DELGADA

São Miguel

PONTA DELGADA

Bacia Hidrográfica Grota das Amoreiras

MIB3

PGRH-Acores	5 anos	10 anos	25 anos	50 anos	100 anos	Risco Cheia
Caudal Ponta de Cheia (m3/s)	4,80	5,90	7,40	8,60	9,80	Reduzido

Relatório	Freguesia	Extensão percorrida
DSRHOT/RIBEIRAS/2015/261	Ajuda da Bretanha	3040 metros

Bacia Hidrográfica (bacias agregadas)

MIA77

PGRH-Acores	5 anos	10 anos	25 anos	50 anos	100 anos	Risco Cheia
Caudal Ponta de Cheia (m3/s)						

Relatório	Freguesia	Extensão percorrida
DSRHOT/RIBEIRAS/2015/279	Feteiras	135 metros
DSRHOT/RIBEIRAS/2015/274	Feteiras	90 metros

Bacia Hidrográfica (bacias agregadas)

MIA93

PGRH-Acores	5 anos	10 anos	25 anos	50 anos	100 anos	Risco Cheia
Caudal Ponta de Cheia (m3/s)	8,40	10,30	13,00	15,00	17,10	Moderado

Relatório	Freguesia	Extensão percorrida
DSRHOT/RIBEIRAS/2015/289	Ginetes	1190 metros

Bacia Hidrográfica (nome desconhecido)

MIB42

PGRH-Acores	5 anos	10 anos	25 anos	50 anos	100 anos	Risco Cheia
Caudal Ponta de Cheia (m3/s)	5,60	6,90	8,60	10,00	11,40	Moderado

Relatório	Freguesia	Extensão percorrida
DSRHOT/RIBEIRAS/2015/293	Ginetes	1275 metros

Bacia Hidrográfica (nome desconhecido)

MIB45

PGRH-Acores	5 anos	10 anos	25 anos	50 anos	100 anos	Risco Cheia
Caudal Ponta de Cheia (m3/s)	6,40	7,80	9,90	11,40	13,00	Moderado

Relatório	Freguesia	Extensão percorrida
DSRHOT/RIBEIRAS/2015/294	Ginetes	625 metros

Bacia Hidrográfica (bacias agregadas)

MIA95

PGRH-Acores	5 anos	10 anos	25 anos	50 anos	100 anos	Risco Cheia
Caudal Ponta de Cheia (m3/s)						

Relatório	Freguesia	Extensão percorrida
DSRHOT/RIBEIRAS/2015/306	Mosteiros	300 metros

São Miguel

PONTA DELGADA

Bacia Hidrográfica Grota dos Milhafre

MIB8

PGRH-Acores	5 anos	10 anos	25 anos	50 anos	100 anos	Risco Cheia
Caudal Ponta de Cheia (m3/s)	7,10	8,80	11,00	12,70	14,60	Moderado

Relatório	Freguesia	Extensão percorrida
DSRHOT/RIBEIRAS/2015/319	Mosteiros	910 metros
DSRHOT/RIBEIRAS/2015/308	Mosteiros	675 metros
DSRHOT/RIBEIRAS/2015/318	Mosteiros	650 metros

Bacia Hidrográfica Grota do Bilhão

MIB2

PGRH-Acores	5 anos	10 anos	25 anos	50 anos	100 anos	Risco Cheia
Caudal Ponta de Cheia (m3/s)	5,30	6,60	8,30	9,60	10,90	Reduzido

Relatório	Freguesia	Extensão percorrida
DSRHOT/RIBEIRAS/2015/321	Pilar da Bretanha	540 metros

Bacia Hidrográfica Grota do Contador

MIB99

PGRH-Acores	5 anos	10 anos	25 anos	50 anos	100 anos	Risco Cheia
Caudal Ponta de Cheia (m3/s)	33,70	41,60	52,10	60,10	68,40	Moderado

Relatório	Freguesia	Extensão percorrida
DSRHOT/RIBEIRAS/2015/307	Relva	5120 metros

Bacia Hidrográfica (bacias agregadas)

MIA102

PGRH-Acores	5 anos	10 anos	25 anos	50 anos	100 anos	Risco Cheia
Caudal Ponta de Cheia (m3/s)	4,30	5,40	6,80	7,90	9,00	Moderado

Relatório	Freguesia	Extensão percorrida
DSRHOT/RIBEIRAS/2015/340	Remédios	255 metros

Bacia Hidrográfica (bacias agregadas)

MIA107

PGRH-Acores	5 anos	10 anos	25 anos	50 anos	100 anos	Risco Cheia
Caudal Ponta de Cheia (m3/s)	3,50	4,30	5,40	6,30	7,20	Moderado

Relatório	Freguesia	Extensão percorrida
DSRHOT/RIBEIRAS/2015/350	Santo António	220 metros

Bacia Hidrográfica (nome desconhecido)

MIB37

PGRH-Acores	5 anos	10 anos	25 anos	50 anos	100 anos	Risco Cheia
Caudal Ponta de Cheia (m3/s)	10,00	12,40	15,40	17,80	20,20	Reduzido

Relatório	Freguesia	Extensão percorrida
DSRHOT/RIBEIRAS/2015/345	Santo António	2575 metros

São Miguel

PONTA DELGADA

Bacia Hidrográfica Ribeira da Grancha

MIB86

PGRH-Acores	5 anos	10 anos	25 anos	50 anos	100 anos	Risco Cheia
Caudal Ponta de Cheia (m3/s)	2,40	3,00	3,80	4,40	5,00	Reduzido

Relatório	Freguesia	Extensão percorrida
DSRHOT/RIBEIRAS/2015/353	Santo António	1615 metros

Bacia Hidrográfica Sete Cidades- Azul

MIE1

PGRH-Acores	5 anos	10 anos	25 anos	50 anos	100 anos	Risco Cheia
Caudal Ponta de Cheia (m3/s)	51,40	63,20	78,80	90,80	103,10	Reduzido

Relatório	Freguesia	Extensão percorrida
DSRHOT/RIBEIRAS/2015/255	Sete Cidades	3300 metros

Bacia Hidrográfica (nome desconhecido)

MIB87

PGRH-Acores	5 anos	10 anos	25 anos	50 anos	100 anos	Risco Cheia
Caudal Ponta de Cheia (m3/s)	30,10	37,30	46,80	54,00	61,50	Reduzido

Relatório	Freguesia	Extensão percorrida
DSRHOT/RIBEIRAS/2015/297	Vila das Capelas	930 metros
DSRHOT/RIBEIRAS/2015/185	Vila das Capelas	3850 metros

RIBEIRA GRANDE

Bacia Hidrográfica Ribeira da Gorreana

MIB10

PGRH-Acores	5 anos	10 anos	25 anos	50 anos	100 anos	Risco Cheia
Caudal Ponta de Cheia (m3/s)	34,80	43,70	55,20	64,00	72,90	Moderado

Relatório	Freguesia	Extensão percorrida
DSRHOT/RIBEIRAS/2015/220	Maia	1650 metros

Bacia Hidrográfica Rib. do Chiqueiro

MIB51

PGRH-Acores	5 anos	10 anos	25 anos	50 anos	100 anos	Risco Cheia
Caudal Ponta de Cheia (m3/s)	30,50	38,40	48,80	56,80	64,90	Moderado

Relatório	Freguesia	Extensão percorrida
DSRHOT/RIBEIRAS/2015/202	Porto Formoso	460 metros

Bacia Hidrográfica Rib. do Lime

MIB52

PGRH-Acores	5 anos	10 anos	25 anos	50 anos	100 anos	Risco Cheia
Caudal Ponta de Cheia (m3/s)	16,10	20,30	26,00	30,30	34,80	Moderado

Relatório	Freguesia	Extensão percorrida

São Miguel

RIBEIRA GRANDE

DSRHOT/RIBEIRAS/2015/204	Porto Formoso	370 metros

VILA DA POVOAÇÃO

Bacia Hidrográfica	(nome desconhecido)					
MIB22	PGRH-Acores	5 anos	10 anos	25 anos	50 anos	100 anos	Risco Cheia
	Caudal Ponta de Cheia (m3/s)	27,40	34,40	43,70	50,90	58,20	Moderado

Relatório	Freguesia	Extensão percorrida
DSRHOT/RIBEIRAS/2015/242	Água Retorta	770 metros

Bacia Hidrográfica	Ribeira Quente					
MIB11	PGRH-Acores	5 anos	10 anos	25 anos	50 anos	100 anos	Risco Cheia
	Caudal Ponta de Cheia (m3/s)	116,50	146,10	184,70	214,10	244,00	Elevado

Relatório	Freguesia	Extensão percorrida
DSRHOT/RIBEIRAS/2015/244	Furnas	1050 metros

Bacia Hidrográfica	Rib. da Povoação					
MIB11	PGRH-Acores	5 anos	10 anos	25 anos	50 anos	100 anos	Risco Cheia
	Caudal Ponta de Cheia (m3/s)	178,20	222,50	280,10	324,30	368,90	Elevado

Relatório	Freguesia	Extensão percorrida
DSRHOT/RIBEIRAS/2015/243	Povoação	1440 metros

VILA FRANCA DO CAMPO

Bacia Hidrográfica	(bacias agregadas)					
MIA52	PGRH-Acores	5 anos	10 anos	25 anos	50 anos	100 anos	Risco Cheia
	Caudal Ponta de Cheia (m3/s)						

Relatório	Freguesia	Extensão percorrida
DSRHOT/RIBEIRAS/2015/239	Ponta Garça	750 metros
DSRHOT/RIBEIRAS/2015/237	Ponta Garça	1700 metros

Bacia Hidrográfica	(bacias agregadas)					
MIA53	PGRH-Acores	5 anos	10 anos	25 anos	50 anos	100 anos	Risco Cheia
	Caudal Ponta de Cheia (m3/s)						

Relatório	Freguesia	Extensão percorrida
DSRHOT/RIBEIRAS/2015/241	Ponta Garça	metros
DSRHOT/RIBEIRAS/2015/240	Ponta Garça	metros

São Miguel

VILA FRANCA DO CAMPO

Bacia Hidrográfica	(bacias agregadas)					
MIA54	PGRH-Acores	5 anos	10 anos	25 anos	50 anos	100 anos	Risco Cheia
	Caudal Ponta de Cheia (m3/s)						

Relatório	Freguesia	Extensão percorrida
DSRHOT/RIBEIRAS/2015/245	Ribeira das Tainhas	152 metros

Bacia Hidrográfica	Ribeira das Tainhas					
MIB97	PGRH-Acores	5 anos	10 anos	25 anos	50 anos	100 anos	Risco Cheia
	Caudal Ponta de Cheia (m3/s)	39,20	49,10	62,10	71,90	81,90	Elevado

Relatório	Freguesia	Extensão percorrida
DSRHOT/RIBEIRAS/2015/246	Ribeira das Tainhas	480 metros

Bacia Hidrográfica	Rib. da Mãe de Água					
MIB24	PGRH-Acores	5 anos	10 anos	25 anos	50 anos	100 anos	Risco Cheia
	Caudal Ponta de Cheia (m3/s)	15,10	19,10	24,30	28,30	32,40	Elevado

Relatório	Freguesia	Extensão percorrida
DSRHOT/RIBEIRAS/2015/247	São Miguel (Vila Franca do Campo)	2030 metros

Terceira

ANGRA DO HEROÍSMO

Bacia Hidrográfica	Grota do Tapete					
TEA20	PGRH-Acores	5 anos	10 anos	25 anos	50 anos	100 anos	Risco Cheia
	Caudal Ponta de Cheia (m3/s)						

Relatório	Freguesia	Extensão percorrida
DSRHOT/RIBEIRAS/2015/172	Porto Judeu	3970 metros

Bacia Hidrográfica	(bacias agregadas)					
TEA22	PGRH-Acores	5 anos	10 anos	25 anos	50 anos	100 anos	Risco Cheia
	Caudal Ponta de Cheia (m3/s)						

Relatório	Freguesia	Extensão percorrida
DSRHOT/RIBEIRAS/2015/178	Ribeirinha	520 metros

Terceira

ANGRA DO HEROÍSMO

Bacia Hidrográfica Rib. da Ponte

TEB18

PGRH-Acores	5 anos	10 anos	25 anos	50 anos	100 anos	Risco Cheia
Caudal Ponta de Cheia (m3/s)	20,50	26,70	35,20	41,70	48,50	Reduzido

Relatório	Freguesia	Extensão percorrida
DSRHOT/RIBEIRAS/2015/180	São Bartolomeu dos Regatos	7200 metros

PRAIA DA VITÓRIA

Bacia Hidrográfica Rib. do Pamplona

TEB23

PGRH-Acores	5 anos	10 anos	25 anos	50 anos	100 anos	Risco Cheia
Caudal Ponta de Cheia (m3/s)	20,10	26,50	35,30	42,10	49,20	Reduzido

Relatório	Freguesia	Extensão percorrida
DSRHOT/RIBEIRAS/2015/181	Biscoitos	75 metros

ANEXO III

FORMULÁRIOS

O presente anexo constitui a listagem ordenada dos formulários considerados no período de setembro de 2014 a setembro de 2015.

Os formulários apresentados correspondem aos formulários tal como submetidos. No posterior tratamento de dados, houve necessidade de pequenas correções, nomeadamente em termos de erros de inserção de coordenadas, os quais não estão aqui representados.

No cabeçalho dos formulários de situações com desenvolvimentos posteriores, é indicada a referência da respetiva sequência.

Os formulários correspondentes ao ano 2014 apresentam diferenças de formatação, uma vez que houve ajustes ao conteúdo dos formulários a preencher em 2015.

REGIÃO AUTÓNOMA DOS AÇORES
Secretaria Regional da Agricultura e Ambiente

Registo de ocorrências em ribeiras 2014

Formulário para registo de ocorrências em ribeiras

Referência	DSRHOT/RIBEIRAS/2014/153
Submetida	11-09-2014 10:56:03 por Luis MS. Cravinho

1. Identificação
Identificação do serviço e responsáveis pelo relatório da(s) ocorrência(s)

Tipo de registo	Vistoria periódica
Serviço	Serviços de Ambiente das Flores

Identificação do(s) observador(es)

Nome	Categoria
Luis Cravinho	Vigilante da Natureza

2. Localização
Identificação geográfica do relatório. O relatório deve cingir-se a uma única ribeira

IDENTIFICAÇÃO DO LOCAL

Freguesia	Lajes das Flores
Concelho	Lajes das Flores
Ilha	Flores
Mapa	c_58963_f_4_87306_R12.PNG
Nome(s) da ribeira	Grota da Assumada
Extensão da Ribeira avaliada	Troço extenso (mais de 150 metros)
Data das ocorrências	1-9-2014
Coordenadas gerais do troço avaliado	
Coordenadas X/M - jusante	657223
Coordenadas Y/P - jusante	4360461
Coordenadas X/M - montante	656630
Coordenadas Y/P - montante	4361288

3. Descrição
Observações e propostas de resolução. A descrição deverá ser desagregada por zonas/pontos, de forma a melhorar a descrição de cada.

ESTADO GERAL DE MANUTENÇÃO E ESCOAMENTO DA RIBEIRA

Existem ocorrências a relatar


656.630, 4.361.288
Madriga
Anel
LAJES DAS FLORES
Vime
Achada
657.223, 4.360.461

REGIÃO AUTÓNOMA DOS AÇORES
Secretaria Regional da Agricultura e Ambiente

Registo de ocorrências em ribeiras 2014

Formulário para registo de ocorrências em ribeiras

Referência	DSRHOT/RIBEIRAS/2014/155
Submetida	11-09-2014 13:34:02 por Luis MS. Cravinho

1. Identificação
Identificação do serviço e responsáveis pelo relatório da(s) ocorrência(s)

Tipo de registo	Vistoria periódica
Serviço	Serviços de Ambiente das Flores

Identificação do(s) observador(es)

Nome	Categoria
Luis Cravinho	Vigilante da Natureza

2. Localização
Identificação geográfica do relatório. O relatório deve cingir-se a uma única ribeira

IDENTIFICAÇÃO DO LOCAL

Freguesia	Lajes das Flores
Concelho	Lajes das Flores
Ilha	Flores
Mapa	c_58969_f_4_55506_R13.PNG
Nome(s) da ribeira	Gorta de Serpa
Extensão da Ribeira avaliada	Troço extenso (mais de 150 metros)
Data das ocorrências	1-9-2014
Coordenadas gerais do troço avaliado	
Coordenadas X/M - jusante	657377
Coordenadas Y/P - jusante	4360477
Coordenadas X/M - montante	656695
Coordenadas Y/P - montante	4361437

3. Descrição
Observações e propostas de resolução. A descrição deverá ser desagregada por zonas/pontos, de forma a melhorar a descrição de cada.

ESTADO GERAL DE MANUTENÇÃO E ESCOAMENTO DA RIBEIRA

Não foram identificadas ocorrências


656.695, 4.361.437
Ladeira Grande
Covas
Calvário
Madruga
Anel
Vime
Forcas
Telhal
Achada
Praia da Calheta
657.377, 4.360.477
Lajes das Flores

REGIÃO AUTÓNOMA DOS AÇORES
Secretaria Regional da Agricultura e Ambiente

Registo de ocorrências em ribeiras 2014

Formulário para registo de ocorrências em ribeiras

Referência	DSRHOT/RIBEIRAS/2014/156
Submetida	19-09-2014 15:45:40 por Jaime B. Bairos

1. Identificação
Identificação do serviço e responsáveis pelo relatório da(s) ocorrência(s)

Tipo de registo	Vistoria pós-ocorrência
Serviço	Serviços de Ambiente de Santa Maria

Identificação do(s) observador(es)

Nome	Categoria
Jaime Braga Bairos	Vigilante da Natureza

2. Localização
Identificação geográfica do relatório. O relatório deve cingir-se a uma única ribeira

IDENTIFICAÇÃO DO LOCAL

Freguesia	São Pedro
Concelho	Vila do Porto
Ilha	Santa Maria
Mapa	c_59193_f_4_33312_LocObstRib_GrotaAlbino.png
Nome(s) da ribeira	Grota do Albino
Extensão da Ribeira avaliada	Ponto (extensão inferior a 30 metros)
Data das ocorrências	8-9-2014
Coordenadas gerais do troço avaliado	
Coordenadas X/M - jusante	
Coordenadas Y/P - jusante	
Coordenadas X/M - montante	
Coordenadas Y/P - montante	

3. Descrição
Observações e propostas de resolução. A descrição deverá ser desagregada por zonas/pontos, de forma a melhorar a descrição de cada.

ESTADO GERAL DE MANUTENÇÃO E ESCOAMENTO DA RIBEIRA

Existem ocorrências a relatar

OCORRÊNCIA

Coordenadas da ocorrência	
Coordenadas X/M	668785
Coordenadas Y/P	4095646
Extensão afetada (metros)	30 metros
Tipo de ocorrência relatada	Assoreamento/Obstrução Depósito de resíduos
Descrição da ocorrência	Verifica-se a obstrução da linha na sequência da queda de árvores para o leito.
Gravidade	Médio - Gravidade moderada, necessidade de ação preventiva
Titularidade do(s) terreno(s)	Publico

REGISTO FOTOGRÁFICO







IDENTIFICAÇÃO DAS CAUSAS E POSSÍVEIS SOLUÇÕES

CAUSAS	
Descrição das possíveis causas das ocorrências	Situação desencadeada pela ocorrência de ventos fortes.

SOLUÇÕES	
Tipo de intervenção	Corte de material arbóreo
Local a intervir	Margem direita Margem esquerda Leito

Descrição geral das propostas de intervenção	Corte e remoção do material arbóreo com recursos a motosserras auxiliado de conjunto industrial.

Dimensões

Ação/intervenção	Comprimento (metros)	Largura (m)	Altura (m)	Área (m2)
Corte e remoção	30	10		300

Prioridade/Urgência	Médio - Gravidade moderada, resposta a médio prazo

RESPONSABILIDADES

Tipo de entidade(s) responsável (eis)	Rede viária SRRN
Responsáveis pela resolução	Serviço Ambiente Santa Maria e Serviços Florestais de Santa Maria

ORÇAMENTO

Existe orçamento para a intervenção?	Não
Valor orçamentado	
Fornecedor	
Inserir documento (se aplicável)	


X: 668785,014
Y: 4095646,184
Chã do João Tomé

REGIÃO AUTÓNOMA DOS AÇORES
Secretaria Regional da Agricultura e Ambiente

Registo de ocorrências em ribeiras 2014

Formulário para registo de ocorrências em ribeiras

Referência	DSRHOT/RIBEIRAS/2014/157
Submetida	29-09-2014 14:32:20 por Luis MS. Cravinho

1. Identificação
Identificação do serviço e responsáveis pelo relatório da(s) ocorrência(s)

Tipo de registo	Vistoria periódica
Serviço	Serviços de Ambiente das Flores

Identificação do(s) observador(es)

Nome	Categoria
Luis Cravinho	Vigilante da Natureza

2. Localização
Identificação geográfica do relatório. O relatório deve cingir-se a uma única ribeira

IDENTIFICAÇÃO DO LOCAL

Freguesia	Fazenda
Concelho	Lajes das Flores
Ilha	Flores
Mapa	c_59500_f_4_34271_R14.PNG
Nome(s) da ribeira	Grota do Pimentel
Extensão da Ribeira avaliada	Troço extenso (mais de 150 metros)
Data das ocorrências	2-9-2014
Coordenadas gerais do troço avaliado	
Coordenadas X/M - jusante	657561
Coordenadas Y/P - jusante	4360839
Coordenadas X/M - montante	656344
Coordenadas Y/P - montante	4361901

3. Descrição
Observações e propostas de resolução. A descrição deverá ser desagregada por zonas/pontos, de forma a melhorar a descrição de cada.

ESTADO GERAL DE MANUTENÇÃO E ESCOAMENTO DA RIBEIRA

Existem ocorrências a relatar

OCORRÊNCIA

Coordenadas da ocorrência	
Coordenadas X/M	656570
Coordenadas Y/P	4361804
Extensão afetada (metros)	400
Tipo de ocorrência relatada	Assoreamento/Obstrução Outros
Descrição da ocorrência	Limpeza /corte vegetação, material arbóreo a jusante e montante da estrada Municipal
Gravidade	Médio - Gravidade moderada, necessidade de ação preventiva
Titularidade do(s) terreno(s)	Privados, Municipio

REGISTO FOTOGRÁFICO









IDENTIFICAÇÃO DAS CAUSAS E POSSÍVEIS SOLUÇÕES

CAUSAS	
Descrição das possíveis causas das ocorrências	Falta de limpeza/corte de vegetação e respetiva manutenção

SOLUÇÕES	
Tipo de intervenção	Corte de material arbóreo
Local a intervir	Margem direita Margem esquerda Leito

Descrição geral das propostas de intervenção	Limpeza e corte de vegetação e material arbóreo da linha de água.

Dimensões

Ação/intervenção	Comprimento (metros)	Largura (m)	Altura (m)	Área (m2)
Corte de vegetação e material arbóreo	400	2		

Prioridade/Urgência	Médio - Gravidade moderada, resposta a médio prazo

RESPONSABILIDADES

Tipo de entidade(s) responsável(eis)	Proprietários Rede viária SRRN
Responsáveis pela resolução	Proprietarios, e municipio rede viaria

ORÇAMENTO

Existe orçamento para a intervenção?	Não
Valor orçamentado	
Fornecedor	
Inserir documento (se aplicável)	

OCORRÊNCIA

Coordenadas da ocorrência	
Coordenadas X/M	656641
Coordenadas Y/P	4361740
Extensão afetada (metros)	20
Tipo de ocorrência relatada	Assoreamento/Obstrução Outros
Descrição da ocorrência	Obstrução do leito da ribeira com uma passagem construida com troncos e ramagens
Gravidade	Médio - Gravidade moderada, necessidade de ação preventiva
Titularidade do(s) terreno(s)	Marcolino Reis

REGISTO FOTOGRÁFICO





IDENTIFICAÇÃO DAS CAUSAS E POSSÍVEIS SOLUÇÕES

CAUSAS

Descrição das possíveis causas das ocorrências	o propriterio dos terrenos efetuou esta passagem de uma pastagem para outra utilizando arvores e troncos para poder passar com viaturas

SOLUÇÕES

Tipo de intervenção	Corte de material arbóreo
Local a intervir	Margem direita Margem esquerda Leito
Descrição geral das propostas de intervenção	melhor desobstrução do leito da ribeira, com o corte e limpeza de material arbóreo/lenha

Dimensões

Ação/intervenção	Comprimento (metros)	Largura (m)	Altura (m)	Área (m2)
limpeza de material arbóreo e lenha	20	5	2	

Prioridade/Urgência	Médio - Gravidade moderada, resposta a médio prazo

RESPONSABILIDADES

Tipo de entidade(s) responsável(eis)	Proprietários
Responsáveis pela resolução	Marcolino Reis

ORÇAMENTO

Existe orçamento para a intervenção?	Não
Valor orçamentado	
Fornecedor	
Inserir documento (se aplicável)	

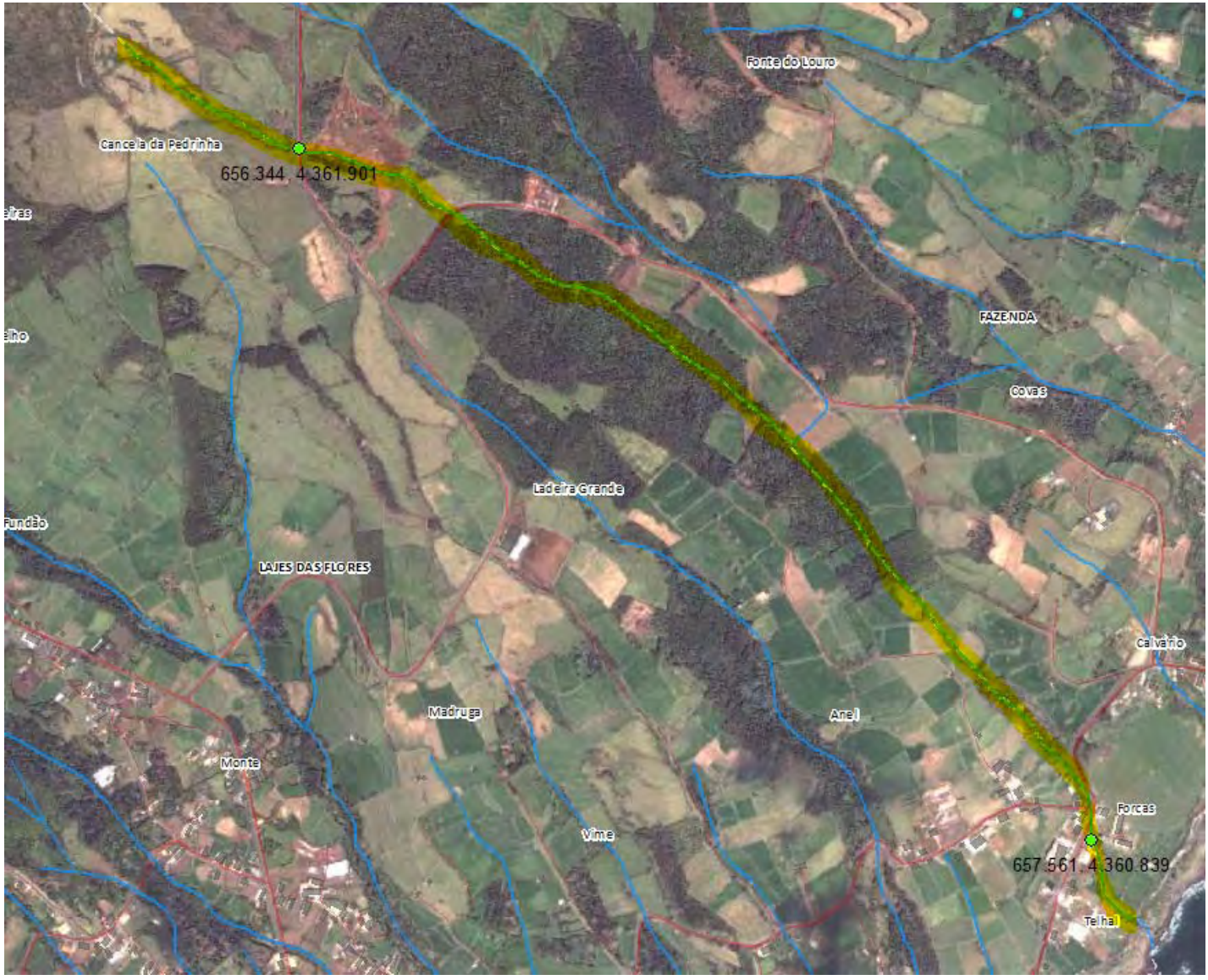
Fonte do Louro
Cancela da Pedrinha
656.344, 4.361.901
FAZENDA
Covas
Ladeira Grande
LAJES DAS FLORES
Madruga
Monte
Vime
Anel
Calvário
Forcas
657.561, 4.360.839
Telhal

REGIÃO AUTÓNOMA DOS AÇORES
Secretaria Regional da Agricultura e Ambiente

Registo de ocorrências em ribeiras 2014

Formulário para registo de ocorrências em ribeiras

Referência	DSRHOT/RIBEIRAS/2014/158
Submetida	29-09-2014 16:46:43 por Luis MS. Cravinho

1. Identificação
Identificação do serviço e responsáveis pelo relatório da(s) ocorrência(s)

Tipo de registo	Vistoria periódica
Serviço	Serviços de Ambiente das Flores

Identificação do(s) observador(es)

Nome	Categoria
Luis Cravinho	Vigilante da Natureza

2. Localização
Identificação geográfica do relatório. O relatório deve cingir-se a uma única ribeira

IDENTIFICAÇÃO DO LOCAL

Freguesia	Fazenda
Concelho	Lajes das Flores
Ilha	Flores
Mapa	c_59508_f_4_25955_R15.PNG
Nome(s) da ribeira	Gorta da Fazenda
Extensão da Ribeira avaliada	Troço extenso (mais de 150 metros)
Data das ocorrências	2-9-2014
Coordenadas gerais do troço avaliado	
Coordenadas X/M - jusante	657846
Coordenadas Y/P - jusante	4361390
Coordenadas X/M - montante	656253
Coordenadas Y/P - montante	4362256

3. Descrição
Observações e propostas de resolução. A descrição deverá ser desagregada por zonas/pontos, de forma a melhorar a descrição de cada.

ESTADO GERAL DE MANUTENÇÃO E ESCOAMENTO DA RIBEIRA

Existem ocorrências a relatar

OCORRÊNCIA

Coordenadas da ocorrência	
Coordenadas X/M	656253
Coordenadas Y/P	4362256
Extensão afetada (metros)	300
Tipo de ocorrência relatada	Assoreamento/Obstrução Outros
Descrição da ocorrência	Existencia de Vegetação, material arbóreo.
Gravidade	Pouco grave - Situação pontual, sem riscos imediatos
Titularidade do(s) terreno(s)	Estrada municipal, terrenos privados

REGISTO FOTOGRÁFICO







IDENTIFICAÇÃO DAS CAUSAS E POSSÍVEIS SOLUÇÕES

CAUSAS

Descrição das possíveis causas das ocorrências	Falta de limpeza e corte de vega«etação

SOLUÇÕES

Tipo de intervenção	Limpeza de vegetação
Local a intervir	Margem direita Margem esquerda

	Leito
Descrição geral das propostas de intervenção	Limpeza e corte de vegetação e lenha

Dimensões

Ação/intervenção	Comprimento (metros)	Largura (m)	Altura (m)	Área (m2)

Prioridade/Urgência	Pouco urgente - Risco menor, sem necessidade de resposta imediata

RESPONSABILIDADES

Tipo de entidade(s) responsável(eis)	Proprietários Rede viária SRRN
Responsáveis pela resolução	propritarios, rede viaria municipal e SRAA

ORÇAMENTO

Existe orçamento para a intervenção?	Não
Valor orçamentado	
Fornecedor	
Inserir documento (se aplicável)	

OCORRÊNCIA

Coordenadas da ocorrência	
Coordenadas X/M	656825
Coordenadas Y/P	4361819
Extensão afetada (metros)	500
Tipo de ocorrência relatada	Assoreamento/Obstrução Outros
Descrição da ocorrência	Existencia de vegetação e material lenhoso
Gravidade	Médio - Gravidade moderada, necessidade de ação preventiva
Titularidade do(s) terreno(s)	Privados

REGISTO FOTOGRÁFICO









IDENTIFICAÇÃO DAS CAUSAS E POSSÍVEIS SOLUÇÕES

CAUSAS

Descrição das possíveis causas das ocorrências	Falta de limpeza e corte de vegetação e material arbóreo

SOLUÇÕES

Tipo de intervenção	Limpeza de vegetação
Local a intervir	Margem direita Margem esquerda Leito
Descrição geral das propostas de intervenção	limpizxa e corte de vegetação e material arbóreo

Dimensões

Ação/intervenção	Comprimento (metros)	Largura (m)	Altura (m)	Área (m2)
Limpeza de vegetação	500	2		

Prioridade/Urgência	Médio - Gravidade moderada, resposta a médio prazo

RESPONSABILIDADES

Tipo de entidade(s) responsável(eis)	Proprietários Rede viária SRRN
Responsáveis pela resolução	privados, rede viaria municipal e SRAA

ORÇAMENTO

Existe orçamento para a intervenção?	Não
Valor orçamentado	
Fornecedor	
Inserir documento (se aplicável)	

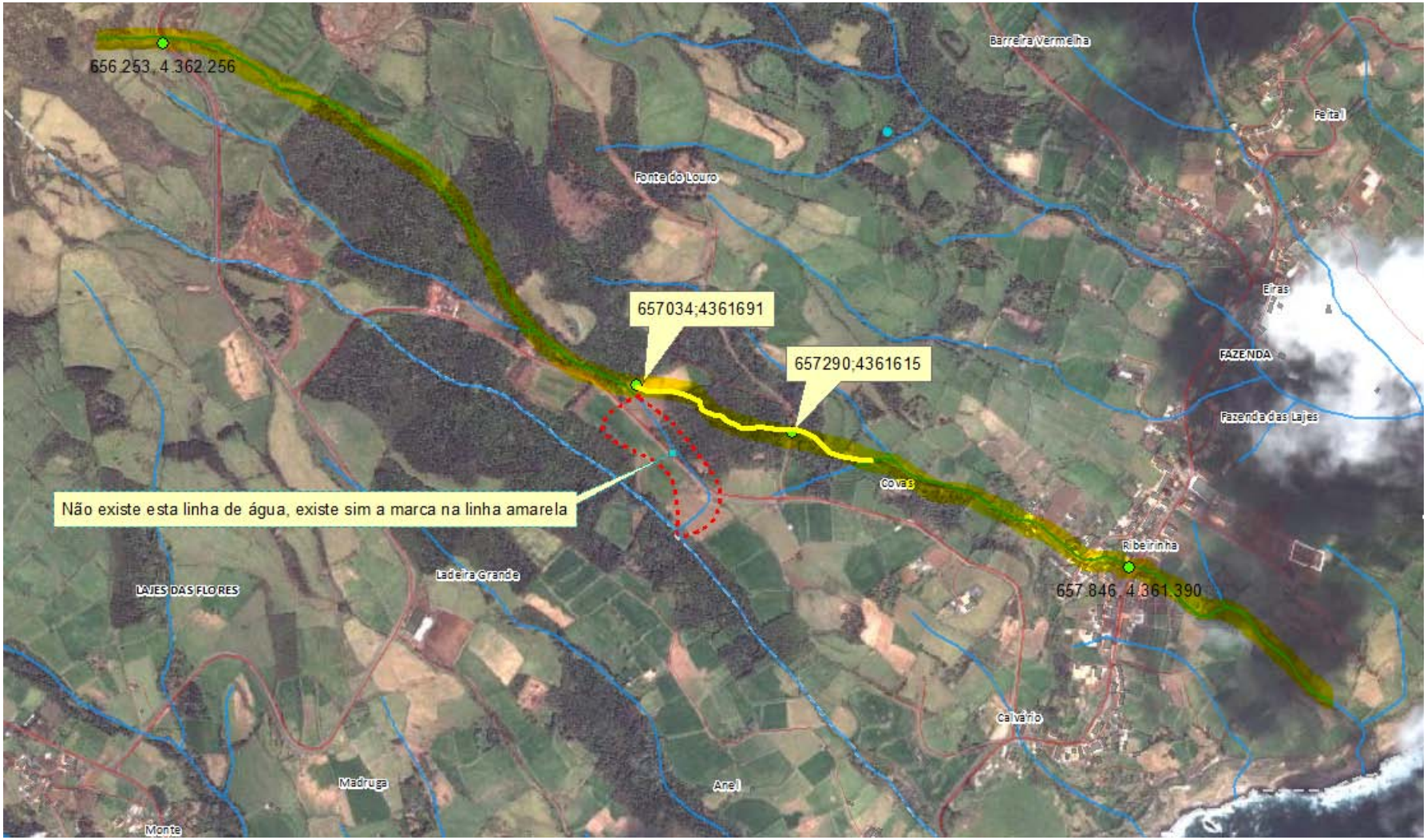
656 253, 4 362 256
Barreira Vermelha
Feital
Fonte do Louro
657034;4361691
657290;4361615
Eiras
FAZENDA
Fazenda das Lajes
Covas
Não existe esta linha de água, existe sim a marca na linha amarela
Ribeirinha
657 846, 4 361 390
LAJES DAS FLORES
Ladeira Grande
Calvário
Madruga
Anel
Monte

REGIÃO AUTÓNOMA DOS AÇORES
Secretaria Regional da Agricultura e Ambiente

Registo de ocorrências em ribeiras 2014

Formulário para registo de ocorrências em ribeiras

Referência	DSRHOT/RIBEIRAS/2014/159
Submetida	30-09-2014 16:44:20 por Luis MS. Cravinho

1. Identificação
Identificação do serviço e responsáveis pelo relatório da(s) ocorrência(s)

Tipo de registo	Vistoria periódica
Serviço	Serviços de Ambiente das Flores

Identificação do(s) observador(es)

Nome	Categoria
Luis Cravinho	Vigilante da Natureza

2. Localização
Identificação geográfica do relatório. O relatório deve cingir-se a uma única ribeira

IDENTIFICAÇÃO DO LOCAL

Freguesia	Fazenda
Concelho	Lajes das Flores
Ilha	Flores
Mapa	c_59543_f_4_43484_R16.PNG
Nome(s) da ribeira	Gorta da Fazenda
Extensão da Ribeira avaliada	Troço extenso (mais de 150 metros)
Data das ocorrências	2-9-2014
Coordenadas gerais do troço avaliado	
Coordenadas X/M - jusante	656787
Coordenadas Y/P - jusante	4361832
Coordenadas X/M - montante	656349
Coordenadas Y/P - montante	4362110

3. Descrição
Observações e propostas de resolução. A descrição deverá ser desagregada por zonas/pontos, de forma a melhorar a descrição de cada.

ESTADO GERAL DE MANUTENÇÃO E ESCOAMENTO DA RIBEIRA

Existem ocorrências a relatar

OCORRÊNCIA

Coordenadas da ocorrência	
Coordenadas X/M	656787
Coordenadas Y/P	4361832
Extensão afetada (metros)	300
Tipo de ocorrência relatada	Assoreamento/Obstrução Outros
Descrição da ocorrência	existencia de vegetação e material lenhoso na linha de água
Gravidade	Pouco grave - Situação pontual, sem riscos imediatos
Titularidade do(s) terreno(s)	privados

REGISTO FOTOGRÁFICO





IDENTIFICAÇÃO DAS CAUSAS E POSSÍVEIS SOLUÇÕES

CAUSAS	
Descrição das possíveis causas das ocorrências	falta de limpeza
SOLUÇÕES	
Tipo de intervenção	Corte de material arbóreo

Local a intervir	Margem direita Leito
Descrição geral das propostas de intervenção	limpeza e corte de vegetação e material arbóreo

Dimensões

Ação/intervenção	Comprimento (metros)	Largura (m)	Altura (m)	Área (m2)

Prioridade/Urgência	Pouco urgente - Risco menor, sem necessidade de resposta imediata

RESPONSABILIDADES

Tipo de entidade(s) responsável(eis)	Proprietários SRRN
Responsáveis pela resolução	privados, SRAA

ORÇAMENTO

Existe orçamento para a intervenção?	Não
Valor orçamentado	
Fornecedor	
Inserir documento (se aplicável)	

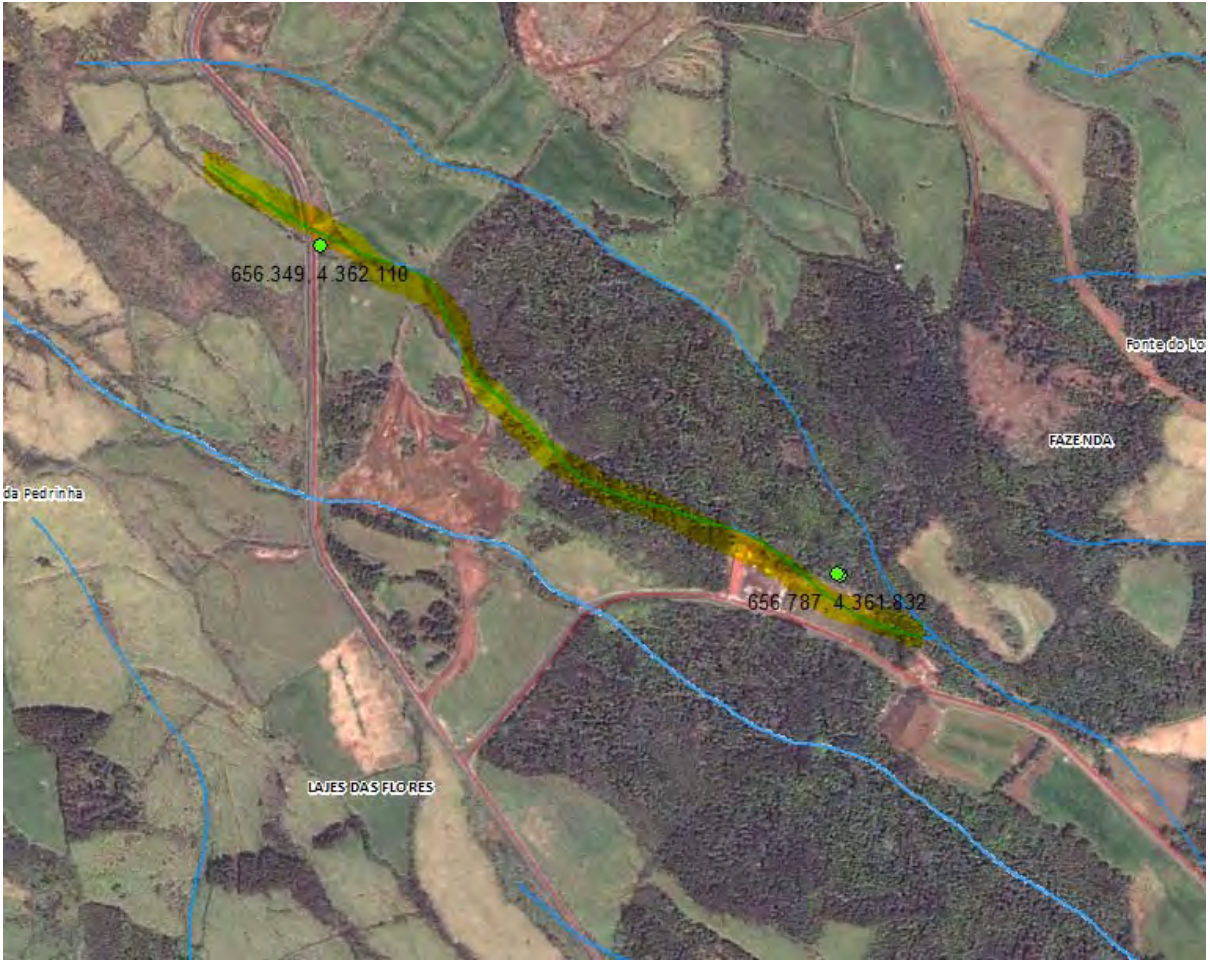
656.349, 4.362.110
656.787, 4.361.832
da Pedrinha
LAJES DAS FLORES
FAZENDA
Fonte do Lo

REGIÃO AUTÓNOMA DOS AÇORES
Secretaria Regional da Agricultura e Ambiente

Registo de ocorrências em ribeiras 2014

Formulário para registo de ocorrências em ribeiras

Referência	DSRHOT/RIBEIRAS/2014/160
Submetida	01-10-2014 11:14:37 por Luis MS. Cravinho

1. Identificação
Identificação do serviço e responsáveis pelo relatório da(s) ocorrência(s)

Tipo de registo	Vistoria periódica
Serviço	Serviços de Ambiente das Flores

Identificação do(s) observador(es)

Nome	Categoria
Luis Cravinho	Vigilante da Natureza

2. Localização
Identificação geográfica do relatório. O relatório deve cingir-se a uma única ribeira

IDENTIFICAÇÃO DO LOCAL

Freguesia	Fazenda
Concelho	Lajes das Flores
Ilha	Flores
Mapa	c_59544_f_4_24339_R17.PNG
Nome(s) da ribeira	Gorta de Vieira
Extensão da Ribeira avaliada	Troço extenso (mais de 150 metros)
Data das ocorrências	3-9-2014
Coordenadas gerais do troço avaliado	
Coordenadas X/M - jusante	657970
Coordenadas Y/P - jusante	4361678
Coordenadas X/M - montante	657163
Coordenadas Y/P - montante	4361960

3. Descrição
Observações e propostas de resolução. A descrição deverá ser desagregada por zonas/pontos, de forma a melhorar a descrição de cada.

ESTADO GERAL DE MANUTENÇÃO E ESCOAMENTO DA RIBEIRA

Existem ocorrências a relatar

OCORRÊNCIA

Coordenadas da ocorrência	
Coordenadas X/M	657942
Coordenadas Y/P	4361652
Extensão afetada (metros)	250
Tipo de ocorrência relatada	Depósito de resíduos Outros
Descrição da ocorrência	Grota dentro da localidade, existencia de vegetação alguns residuos
Gravidade	Pouco grave - Situação pontual, sem riscos imediatos
Titularidade do(s) terreno(s)	Municipio

REGISTO FOTOGRÁFICO









IDENTIFICAÇÃO DAS CAUSAS E POSSÍVEIS SOLUÇÕES

CAUSAS

Descrição das possíveis causas das ocorrências	Falta de limpeza de vegetação e manutenção da linha de água

SOLUÇÕES

Tipo de intervenção	Limpeza de vegetação
Local a intervir	Margem direita Margem esquerda Leito
Descrição geral das propostas de intervenção	Limpeza da vegetação e alguns residuos

Dimensões

Ação/intervenção	Comprimento (metros)	Largura (m)	Altura (m)	Área (m2)

Prioridade/Urgência	Pouco urgente - Risco menor, sem necessidade de resposta imediata

RESPONSABILIDADES

Tipo de entidade(s) responsável(eis)	Município
Responsáveis pela resolução	Municipio

ORÇAMENTO

Existe orçamento para a intervenção?	Não


657.163, 4.361.960
FAZENDA
657.900, 4.361.678
Fazenda das Lajes
Covas
Ribeirinha
Eiras
Feital

REGIÃO AUTÓNOMA DOS AÇORES
Secretaria Regional da Agricultura e Ambiente

Registo de ocorrências em ribeiras 2014

Formulário para registo de ocorrências em ribeiras

Referência	DSRHOT/RIBEIRAS/2014/161
Submetida	01-10-2014 11:46:50 por Luis MS. Cravinho

1. Identificação
Identificação do serviço e responsáveis pelo relatório da(s) ocorrência(s)

Tipo de registo	Vistoria periódica
Serviço	Serviços de Ambiente das Flores

Identificação do(s) observador(es)

Nome	Categoria
Luis Cravinho	Vigilante da Natureza

2. Localização
Identificação geográfica do relatório. O relatório deve cingir-se a uma única ribeira

IDENTIFICAÇÃO DO LOCAL

Freguesia	Fazenda
Concelho	Lajes das Flores
Ilha	Flores
Mapa	c_59572_f_4_64743_R19.PNG
Nome(s) da ribeira	Grota de Vieira
Extensão da Ribeira avaliada	Troço extenso (mais de 150 metros)
Data das ocorrências	3-9-2014
Coordenadas gerais do troço avaliado	
Coordenadas X/M - jusante	658054
Coordenadas Y/P - jusante	4361771
Coordenadas X/M - montante	655938
Coordenadas Y/P - montante	4363146

3. Descrição
Observações e propostas de resolução. A descrição deverá ser desagregada por zonas/pontos, de forma a melhorar a descrição de cada.

ESTADO GERAL DE MANUTENÇÃO E ESCOAMENTO DA RIBEIRA

Existem ocorrências a relatar

OCORRÊNCIA

Coordenadas da ocorrência	
Coordenadas X/M	655938
Coordenadas Y/P	4363146
Extensão afetada (metros)	1000
Tipo de ocorrência relatada	Assoreamento/Obstrução Outros
Descrição da ocorrência	Existencia de vegetação e material arbóreo no leito e margens da linha de água
Gravidade	Médio - Gravidade moderada, necessidade de ação preventiva
Titularidade do(s) terreno(s)	Privados,

REGISTO FOTOGRÁFICO







IDENTIFICAÇÃO DAS CAUSAS E POSSÍVEIS SOLUÇÕES

CAUSAS

Descrição das possíveis causas das ocorrências	Falta de limpeza de vegetação

SOLUÇÕES

Tipo de intervenção	Limpeza de vegetação
Local a intervir	Margem direita Margem esquerda

	Leito
Descrição geral das propostas de intervenção	corte e limpeza de vegetação e material arbóreo

Dimensões

Ação/intervenção	Comprimento (metros)	Largura (m)	Altura (m)	Área (m2)

Prioridade/Urgência	Médio - Gravidade moderada, resposta a médio prazo

RESPONSABILIDADES

Tipo de entidade(s) responsável(eis)	Proprietários Município Rede viária SRRN
Responsáveis pela resolução	

ORÇAMENTO

Existe orçamento para a intervenção?	Não
Valor orçamentado	
Fornecedor	
Inserir documento (se aplicável)	

OCORRÊNCIA

Coordenadas da ocorrência	
Coordenadas X/M	658002
Coordenadas Y/P	4361815
Extensão afetada (metros)	50
Tipo de ocorrência relatada	Descarga de águas residuais
Descrição da ocorrência	Descarga de água residuais de uma habitação para linha de água
Gravidade	Médio - Gravidade moderada, necessidade de ação preventiva
Titularidade do(s) terreno(s)	Privado

REGISTO FOTOGRÁFICO





IDENTIFICAÇÃO DAS CAUSAS E POSSÍVEIS SOLUÇÕES

CAUSAS	
Descrição das possíveis causas das ocorrências	Falta de saniamento basico
SOLUÇÕES	
Tipo de intervenção	Outras

Local a intervir	Margem esquerda
Descrição geral das propostas de intervenção	Construção de Foças sépticas, saniamento basico

Dimensões

Ação/intervenção	Comprimento (metros)	Largura (m)	Altura (m)	Área (m2)

Prioridade/Urgência	Médio - Gravidade moderada, resposta a médio prazo

RESPONSABILIDADES

Tipo de entidade(s) responsável(eis)	Proprietários Município
Responsáveis pela resolução	proprietario

ORÇAMENTO

Existe orçamento para a intervenção?	Não
Valor orçamentado	
Fornecedor	
Inserir documento (se aplicável)	

OCORRÊNCIA

Coordenadas da ocorrência	
Coordenadas X/M	658054
Coordenadas Y/P	4361771
Extensão afetada (metros)	30
Tipo de ocorrência relatada	Instabilidade de infraestrutura Assoreamento/Obstrução
Descrição da ocorrência	existência de uma Passagem hidráulica de pequenas dimensões, onde as medida da entre o tabuleiro da ponte e leito são de cerca de 1,5 cm de altura
Gravidade	Pouco grave - Situação pontual, sem riscos imediatos
Titularidade do(s) terreno(s)	Municipio

REGISTO FOTOGRÁFICO





IDENTIFICAÇÃO DAS CAUSAS E POSSÍVEIS SOLUÇÕES

CAUSAS

Descrição das possíveis causas das ocorrências	falta de desassoreamento

SOLUÇÕES

Tipo de intervenção	Desassoreamento
Local a intervir	Leito
Descrição geral das propostas de intervenção	desassoreamento das pedras e terras do leito da ribeira, cosolidifição

Dimensões

Ação/intervenção	Comprimento (metros)	Largura (m)	Altura (m)	Área (m2)
desassoreamento	30	5	1	

Prioridade/Urgência	Pouco urgente - Risco menor, sem necessidade de resposta imediata

RESPONSABILIDADES

Tipo de entidade(s) responsável(eis)	Município
Responsáveis pela resolução	Municipio

ORÇAMENTO

Existe orçamento para a intervenção?	Não
Valor orçamentado	
Fornecedor	
Inserir documento (se aplicável)	

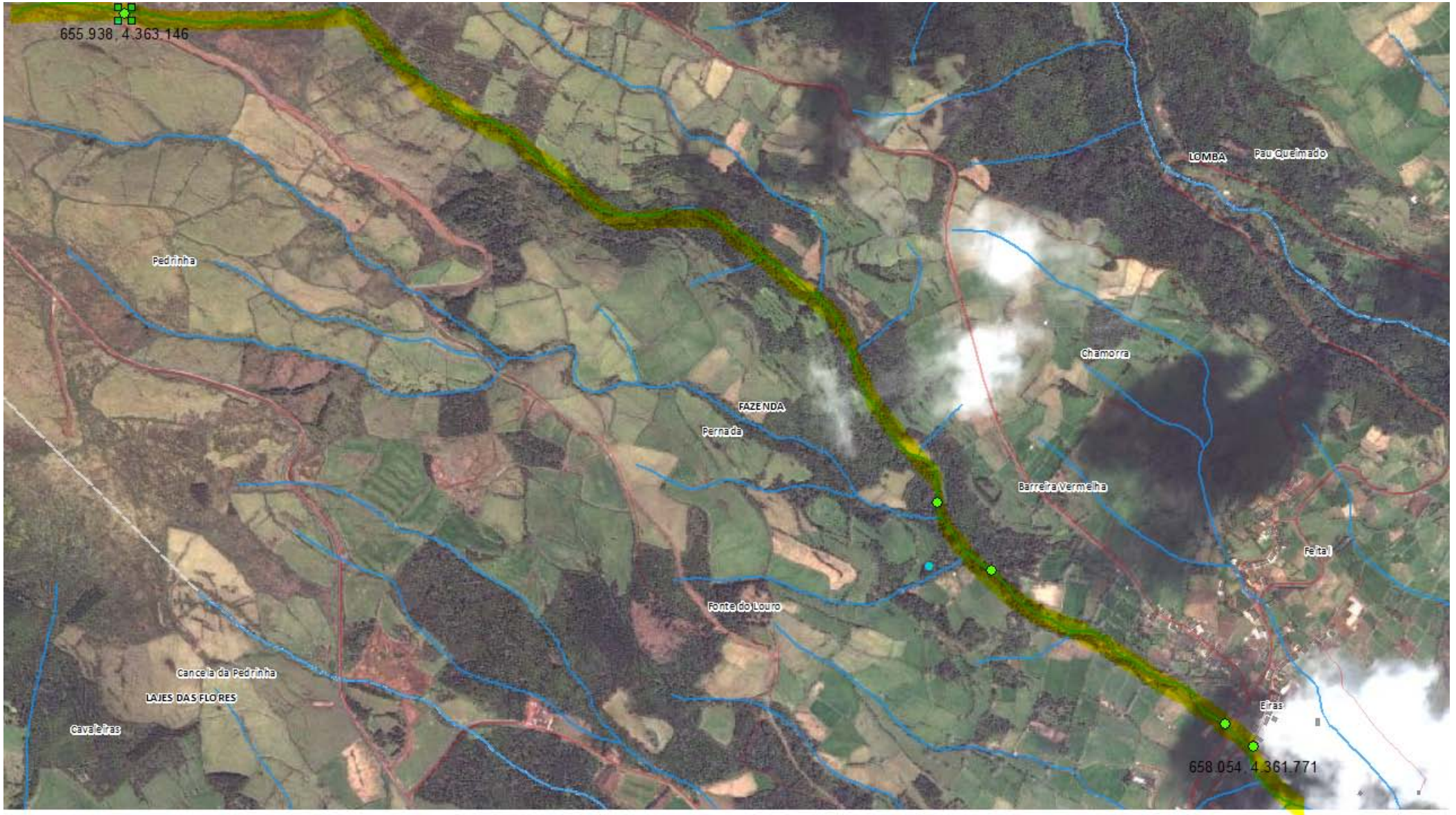
655 938, 4 363 146
LOMBA
Pau Queimado
Pedrinha
Chamorra
FAZENDA
Pernada
Barreira Vermelha
Feital
Fonte do Louro
Cancela da Pedrinha
LAJES DAS FLORES
Cavaleiras
Eiras
658 054, 4 361 771

REGIÃO AUTÓNOMA DOS AÇORES
Secretaria Regional da Agricultura e Ambiente

Registo de ocorrências em ribeiras 2014

Formulário para registo de ocorrências em ribeiras

Referência	DSRHOT/RIBEIRAS/2014/162
Submetida	01-10-2014 11:55:27 por Luis MS. Cravinho

1. Identificação
Identificação do serviço e responsáveis pelo relatório da(s) ocorrência(s)

Tipo de registo	Vistoria periódica
Serviço	Serviços de Ambiente das Flores

Identificação do(s) observador(es)

Nome	Categoria
Luis Cravinho	Vigilante da Natureza

2. Localização
Identificação geográfica do relatório. O relatório deve cingir-se a uma única ribeira

IDENTIFICAÇÃO DO LOCAL

Freguesia	Fazenda
Concelho	Lajes das Flores
Ilha	Flores
Mapa	c_59575_f_4_59460_R20.PNG
Nome(s) da ribeira	Grota de Vieira
Extensão da Ribeira avaliada	Troço extenso (mais de 150 metros)
Data das ocorrências	3-9-2014
Coordenadas gerais do troço avaliado	
Coordenadas X/M - jusante	657462
Coordenadas Y/P - jusante	436229
Coordenadas X/M - montante	656482
Coordenadas Y/P - montante	4362615

3. Descrição
Observações e propostas de resolução. A descrição deverá ser desagregada por zonas/pontos, de forma a melhorar a descrição de cada.

ESTADO GERAL DE MANUTENÇÃO E ESCOAMENTO DA RIBEIRA

Existem ocorrências a relatar

OCORRÊNCIA

Coordenadas da ocorrência	
Coordenadas X/M	656482
Coordenadas Y/P	4362615
Extensão afetada (metros)	700
Tipo de ocorrência relatada	Outros
Descrição da ocorrência	existencia de vegetação e material arbóreo
Gravidade	Pouco grave - Situação pontual, sem riscos imediatos
Titularidade do(s) terreno(s)	privados

REGISTO FOTOGRÁFICO









IDENTIFICAÇÃO DAS CAUSAS E POSSÍVEIS SOLUÇÕES

CAUSAS

Descrição das possíveis causas das ocorrências	Falta de limpeza de vegetação

SOLUÇÕES

Tipo de intervenção	Limpeza de vegetação
Local a intervir	Margem direita Margem esquerda Leito
Descrição geral das propostas de intervenção	Limpeza e corte de vegetação e material arbóreo

Dimensões

Ação/intervenção	Comprimento (metros)	Largura (m)	Altura (m)	Área (m2)

Prioridade/Urgência	Pouco urgente - Risco menor, sem necessidade de resposta imediata

RESPONSABILIDADES

Tipo de entidade(s) responsável(eis)	Proprietários Município SRRN
Responsáveis pela resolução	proprietario

ORÇAMENTO

Existe orçamento para a intervenção?	Não
Valor orçamentado	
Fornecedor	
Inserir documento (se aplicável)	


Pedrinha
656.482, 4.362.615
FAZENDA
Perna da
657.462, 4.362.229
Fonte do Louro

REGIÃO AUTÓNOMA DOS AÇORES
Secretaria Regional da Agricultura e Ambiente

Registo de ocorrências em ribeiras 2014

Formulário para registo de ocorrências em ribeiras

Referência	DSRHOT/RIBEIRAS/2014/163
Submetida	01-10-2014 12:02:36 por Luis MS. Cravinho

1. Identificação
Identificação do serviço e responsáveis pelo relatório da(s) ocorrência(s)

Tipo de registo	Vistoria periódica
Serviço	Serviços de Ambiente das Flores

Identificação do(s) observador(es)

Nome	Categoria
Luis Cravinho	Vigilante da Natureza

2. Localização
Identificação geográfica do relatório. O relatório deve cingir-se a uma única ribeira

IDENTIFICAÇÃO DO LOCAL

Freguesia	Fazenda
Concelho	Lajes das Flores
Ilha	Flores
Mapa	c_59577_f_4_25212_R21.PNG
Nome(s) da ribeira	Grota de Vieira
Extensão da Ribeira avaliada	Troço extenso (mais de 150 metros)
Data das ocorrências	3-9-2014
Coordenadas gerais do troço avaliado	
Coordenadas X/M - jusante	657216
Coordenadas Y/P - jusante	4362769
Coordenadas X/M - montante	656650
Coordenadas Y/P - montante	4363169

3. Descrição
Observações e propostas de resolução. A descrição deverá ser desagregada por zonas/pontos, de forma a melhorar a descrição de cada.

ESTADO GERAL DE MANUTENÇÃO E ESCOAMENTO DA RIBEIRA

Existem ocorrências a relatar

OCORRÊNCIA

Coordenadas da ocorrência	
Coordenadas X/M	656650
Coordenadas Y/P	4363169
Extensão afetada (metros)	400
Tipo de ocorrência relatada	Outros
Descrição da ocorrência	existencia de vegetação e mateiral arbóreo
Gravidade	Pouco grave - Situação pontual, sem riscos imediatos
Titularidade do(s) terreno(s)	privados

REGISTO FOTOGRÁFICO





IDENTIFICAÇÃO DAS CAUSAS E POSSÍVEIS SOLUÇÕES

CAUSAS

Descrição das possíveis causas das ocorrências	falta de limpeza de vegetação

SOLUÇÕES

Tipo de intervenção	Limpeza de vegetação
Local a intervir	Margem direita Margem esquerda Leito
Descrição geral das propostas de intervenção	corte e limpeza de material arbóreo

Dimensões

Ação/intervenção	Comprimento (metros)	Largura (m)	Altura (m)	Área (m2)

Prioridade/Urgência	Pouco urgente - Risco menor, sem necessidade de resposta imediata

RESPONSABILIDADES

Tipo de entidade(s) responsável(eis)	Proprietários SRRN
Responsáveis pela resolução	proprietarios

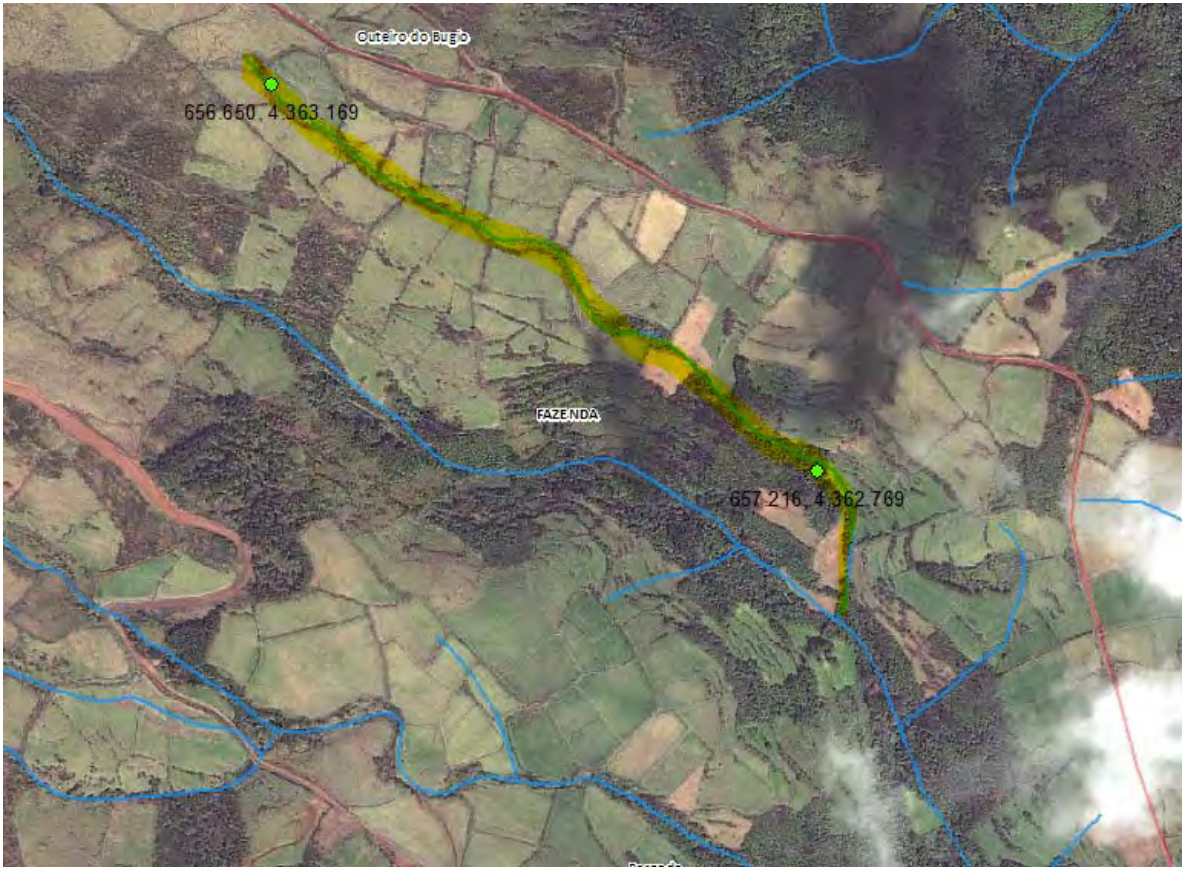
Outeiro do Bugio
656.650, 4.363.169
FAZENDA
657.216, 4.362.769

REGIÃO AUTÓNOMA DOS AÇORES
Secretaria Regional da Agricultura e Ambiente

Registo de ocorrências em ribeiras 2014

Formulário para registo de ocorrências em ribeiras

Referência	DSRHOT/RIBEIRAS/2014/164
Submetida	01-10-2014 14:22:19 por Luis MS. Cravinho

1. Identificação
Identificação do serviço e responsáveis pelo relatório da(s) ocorrência(s)

Tipo de registo	Vistoria periódica
Serviço	Serviços de Ambiente das Flores

Identificação do(s) observador(es)

Nome	Categoria
Luis Cravinho	Vigilante da Natureza

2. Localização
Identificação geográfica do relatório. O relatório deve cingir-se a uma única ribeira

IDENTIFICAÇÃO DO LOCAL

Freguesia	Fazenda
Concelho	Lajes das Flores
Ilha	Flores
Mapa	c_59582_f_4_45583_R22.PNG
Nome(s) da ribeira	Grota da Chamorra
Extensão da Ribeira avaliada	Troço extenso (mais de 150 metros)
Data das ocorrências	3-9-2014
Coordenadas gerais do troço avaliado	
Coordenadas X/M - jusante	658243
Coordenadas Y/P - jusante	4361770
Coordenadas X/M - montante	657512
Coordenadas Y/P - montante	4362745

3. Descrição
Observações e propostas de resolução. A descrição deverá ser desagregada por zonas/pontos, de forma a melhorar a descrição de cada.

ESTADO GERAL DE MANUTENÇÃO E ESCOAMENTO DA RIBEIRA

	Existem ocorrências a relatar

OCORRÊNCIA

Coordenadas da ocorrência	
Coordenadas X/M	657976
Coordenadas Y/P	4362364
Extensão afetada (metros)	300
Tipo de ocorrência relatada	Assoreamento/Obstrução Outros
Descrição da ocorrência	Existencia de vegetação na linha de água
Gravidade	Pouco grave - Situação pontual, sem riscos imediatos
Titularidade do(s) terreno (s)	privados

REGISTO FOTOGRÁFICO



IDENTIFICAÇÃO DAS CAUSAS E POSSÍVEIS SOLUÇÕES

CAUSAS

Descrição das possíveis causas das ocorrências	falta de corte e limpeza de vegetação

SOLUÇÕES

Tipo de intervenção	Limpeza de vegetação
Local a intervir	Margem direita Margem esquerda Leito
Descrição geral das propostas de intervenção	corte e limpeza de vegetação e material lenhoso

Dimensões

Ação/intervenção	Comprimento (metros)	Largura (m)	Altura (m)	Área (m2)

Prioridade/Urgência	Pouco urgente - Risco menor, sem necessidade de resposta imediata

RESPONSABILIDADES

Tipo de entidade(s) responsável(eis)	Proprietários SRRN
Responsáveis pela resolução	proprietarios

ORÇAMENTO

Existe orçamento para a intervenção?	Não
Valor orçamentado	
Fornecedor	
Inserir documento (se aplicável)	

OCORRÊNCIA

Coordenadas da ocorrência	
Coordenadas X/M	658029
Coordenadas Y/P	4362092
Extensão afetada (metros)	200
Tipo de ocorrência relatada	Outros
Descrição da ocorrência	Leito da ribeira artificializado, num canal estreito com passagem hidráulica, existência de alguma vegetação
Gravidade	Médio - Gravidade moderada, necessidade de ação preventiva
Titularidade do(s) terreno (s)	municipal

REGISTO FOTOGRÁFICO



IDENTIFICAÇÃO DAS CAUSAS E POSSÍVEIS SOLUÇÕES

CAUSAS

Descrição das possíveis causas das ocorrências	falta de limpeza de vegetação, bem como de limpeza de terras.

SOLUÇÕES

Tipo de intervenção	Limpeza de vegetação
Local a intervir	Margem direita Margem esquerda Leito
Descrição geral das propostas de intervenção	corte e limpeza de vegetação bem como limpeza de algumas terras do leito da ribeira.

Dimensões

Ação/intervenção	Comprimento (metros)	Largura (m)	Altura (m)	Área (m2)
limpeza de vegetação	200	1	1	

Prioridade/Urgência	Médio - Gravidade moderada, resposta a médio prazo

RESPONSABILIDADES

Tipo de entidade(s) responsável(eis)	Proprietários Município
Responsáveis pela resolução	Municipio

ORÇAMENTO

Existe orçamento para a intervenção?	Não
Valor orçamentado	
Fornecedor	
Inserir documento (se aplicável)	

OCORRÊNCIA

Coordenadas da ocorrência	
Coordenadas X/M	658118
Coordenadas Y/P	4361943
Extensão afetada (metros)	10
Tipo de ocorrência relatada	Inundação Instabilidade de infraestrutura Outros
Descrição da ocorrência	a linha de água tem um leito bastante pequeno, e com a falta de manutenção/limpeza a montante, nos maiores dias de precipitação, provocado danos na passagem hidráulica construída em pedra.
Gravidade	Médio - Gravidade moderada, necessidade de ação preventiva
Titularidade do(s) terreno (s)	privado

REGISTO FOTOGRÁFICO







IDENTIFICAÇÃO DAS CAUSAS E POSSÍVEIS SOLUÇÕES

CAUSAS

Descrição das possíveis causas das ocorrências	Ao longo dos anos a força das águas tem danificado esta estrutura construída em pedra, devido a sua irregularidade da passagem e á força da água tem provocado erosão da estrutura.

SOLUÇÕES

Tipo de intervenção	Construção de Passagem Hidráulica
Local a intervir	Margem direita Margem esquerda Leito
Descrição geral das propostas de intervenção	Seria necessário efetuar uma consolidificação desta passagem hidráulica/estrutura, possível aumento da sua área de vasão.

Dimensões

Ação/intervenção	Comprimento (metros)	Largura (m)	Altura (m)	Área (m2)
construção passagem hidráulica	15	1	1	

Prioridade/Urgência	Médio - Gravidade moderada, resposta a médio prazo

RESPONSABILIDADES

Tipo de entidade(s) responsável(eis)	Proprietários Município Rede viária
Responsáveis pela resolução	Municipio

ORÇAMENTO

Existe orçamento para a intervenção?	
Valor orçamentado	
Fornecedor	
Inserir documento (se aplicável)	

OCORRÊNCIA

Coordenadas da ocorrência	
Coordenadas X/M	658243
Coordenadas Y/P	4361770
Extensão afetada (metros)	250
Tipo de ocorrência relatada	Assoreamento/Obstrução Outros
Descrição da ocorrência	existencia de vegetação, parte do troço da ribeira não esta definido, alagando alguns terrenos.
Gravidade	Pouco grave - Situação pontual, sem riscos imediatos
Titularidade do(s) terreno (s)	privados

REGISTO FOTOGRÁFICO







IDENTIFICAÇÃO DAS CAUSAS E POSSÍVEIS SOLUÇÕES

CAUSAS

Descrição das possíveis causas das ocorrências	Falta de limpeza de vegetação, erosão e transporte de terras e consequente depósito de sedimento nos terrenos mais baixo, não existindo leito definido as águas alagam alguns terrenos

SOLUÇÕES

Tipo de intervenção	Outras
Local a intervir	Margem direita Margem esquerda Leito
Descrição geral das propostas de intervenção	Corte e limpeza de vegetação, redefinir ao leito da linha de água nos terrenos mais baixo, com abertura de um troço para escoamento das águas

Dimensões

Ação/intervenção	Comprimento (metros)	Largura (m)	Altura (m)	Área (m2)

Prioridade/Urgência	Pouco urgente - Risco menor, sem necessidade de resposta imediata

RESPONSABILIDADES

Tipo de entidade(s) responsável(eis)	Proprietários Município SRRN
Responsáveis pela resolução	proprietario

ORÇAMENTO	
Existe orçamento para a intervenção?	Não
Valor orçamentado	
Fornecedor	
Inserir documento (se aplicável)	

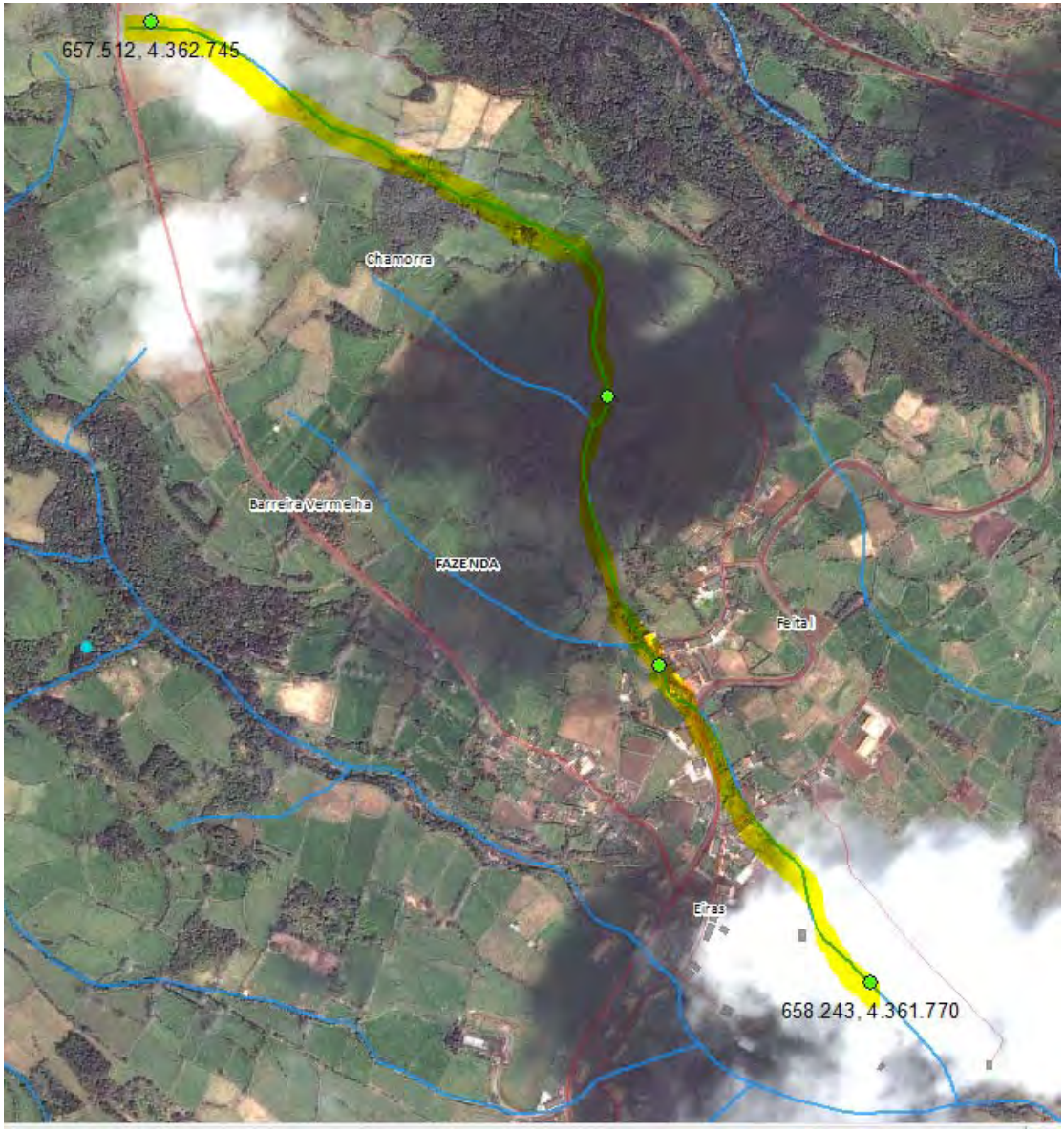
657.512, 4.362.745
Chamorra
Barreira Vermelha
FAZENDA
Feital
Eiras
658.243, 4.361.770

REGIÃO AUTÓNOMA DOS AÇORES
Secretaria Regional da Agricultura e Ambiente

Registo de ocorrências em ribeiras 2014

Formulário para registo de ocorrências em ribeiras

Referência	DSRHOT/RIBEIRAS/2014/165
Submetida	09-10-2014 12:06:14 por Carlos ER. Bettencourt

1. Identificação
Identificação do serviço e responsáveis pelo relatório da(s) ocorrência(s)

Tipo de registo	Vistoria periódica
Serviço	Serviços de Ambiente do Pico

Identificação do(s) observador(es)

Nome	Categoria
Carlos Bettencourt	V.N
Lidia Nogueira	V.N

2. Localização
Identificação geográfica do relatório. O relatório deve cingir-se a uma única ribeira

IDENTIFICAÇÃO DO LOCAL

Freguesia	São Roque do Pico
Concelho	São Roque do Pico
Ilha	Pico
Mapa	c_60252_f_4_34894_Ribeirinha 400m.png
Nome(s) da ribeira	Ribeirinha
Extensão da Ribeira avaliada	Troço extenso (mais de 150 metros)
Data das ocorrências	2-9-2014
Coordenadas gerais do troço avaliado	
Coordenadas X/M - jusante	387191
Coordenadas Y/P - jusante	4262140
Coordenadas X/M - montante	
Coordenadas Y/P - montante	

3. Descrição
Observações e propostas de resolução. A descrição deverá ser desagregada por zonas/pontos, de forma a melhorar a descrição de cada.

ESTADO GERAL DE MANUTENÇÃO E ESCOAMENTO DA RIBEIRA

Não foram identificadas ocorrências

OCORRÊNCIA

Coordenadas da ocorrência	
Coordenadas X/M	387191
Coordenadas Y/P	4262140
Extensão afetada (metros)	400m
Tipo de ocorrência relatada	Assoreamento/Obstrução
Descrição da ocorrência	O leito da ribeira encontra-se repleto de arvores de grande porte numa extenção de 400m
Gravidade	Muito Grave - Pessoas e bens afetados
Titularidade do(s) terreno(s)	

REGISTO FOTOGRÁFICO

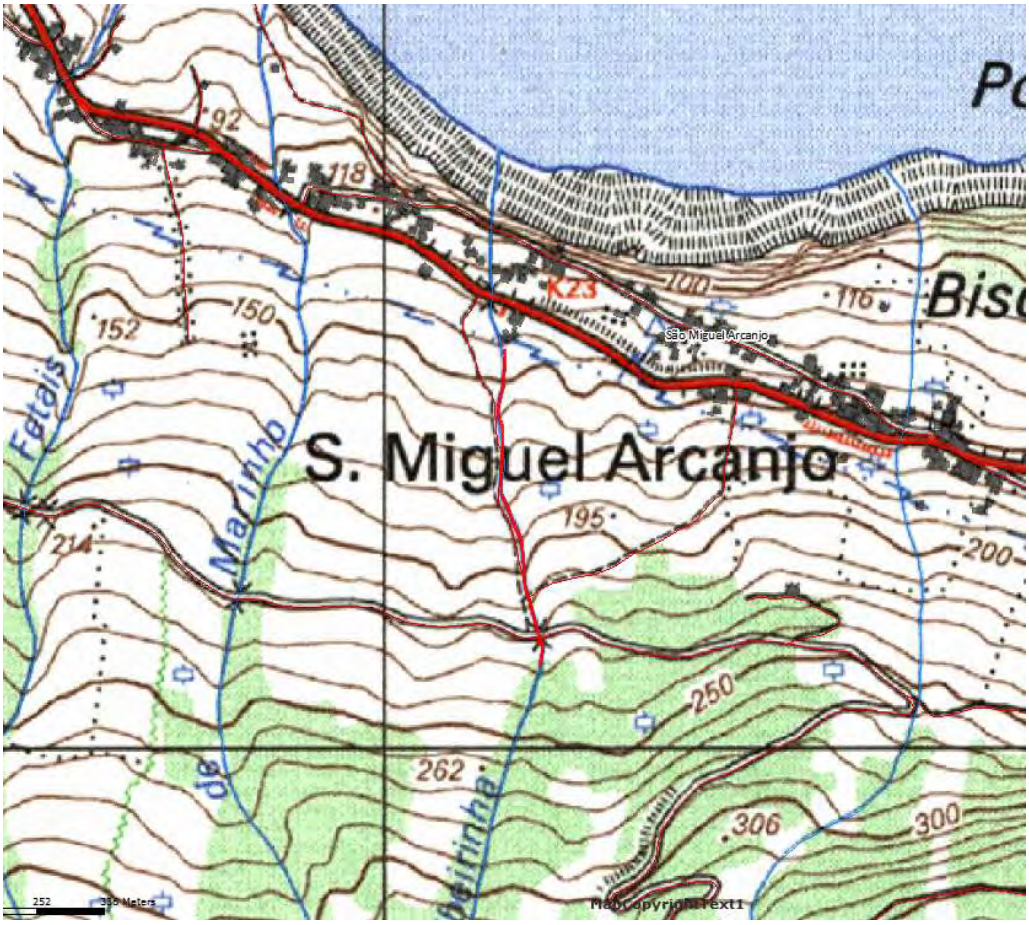

IDENTIFICAÇÃO DAS CAUSAS E POSSÍVEIS SOLUÇÕES

CAUSAS	
Descrição das possíveis causas das ocorrências	Falta de manutenção
SOLUÇÕES	
Tipo de intervenção	Corte de material arbóreo
Local a intervir	Margem direita Margem esquerda Leito
Descrição geral das propostas de intervenção	Limpeza

Dimensões

Ação/intervenção	Comprimento (metros)	Largura (m)	Altura (m)	Área (m2)
Corte de vegetação	400			

Prioridade/Urgência	Muito Urgente - Necessita de intervenção imediata
RESPONSABILIDADES	
Tipo de entidade(s) responsável(eis)	SRRN
Responsáveis pela resolução	Sap
ORÇAMENTO	
Existe orçamento para a intervenção?	Não
Valor orçamentado	
Fornecedor	
Inserir documento (se aplicável)	

REGIÃO AUTÓNOMA DOS AÇORES
Secretaria Regional da Agricultura e Ambiente

Registo de ocorrências em ribeiras 2014

Formulário para registo de ocorrências em ribeiras

Referência	DSRHOT/RIBEIRAS/2014/166
Submetida	09-10-2014 13:52:40 por Jaime B. Bairos

1. Identificação
Identificação do serviço e responsáveis pelo relatório da(s) ocorrência(s)

Tipo de registo	Vistoria pós-ocorrência
Serviço	Serviços de Ambiente de Santa Maria

Identificação do(s) observador(es)

Nome	Categoria
Jaime Bairos	Vigilante da Natureza

2. Localização
Identificação geográfica do relatório. O relatório deve cingir-se a uma única ribeira

IDENTIFICAÇÃO DO LOCAL

Freguesia	Almagreira
Concelho	Vila do Porto
Ilha	Santa Maria
Mapa	c_60264_f_4_94734_OrtoLocDerrocada_GrotaAlamos.png
Nome(s) da ribeira	Grota dos Alamos
Extensão da Ribeira avaliada	Ponto (extensão inferior a 30 metros)
Data das ocorrências	1-10-2014
Coordenadas gerais do troço avaliado	
Coordenadas X/M - jusante	
Coordenadas Y/P - jusante	
Coordenadas X/M - montante	
Coordenadas Y/P - montante	

3. Descrição
Observações e propostas de resolução. A descrição deverá ser desagregada por zonas/pontos, de forma a melhorar a descrição de cada.

ESTADO GERAL DE MANUTENÇÃO E ESCOAMENTO DA RIBEIRA

Existem ocorrências a relatar

OCORRÊNCIA

Coordenadas da ocorrência

Coordenadas X/M	669044
Coordenadas Y/P	4091514
Extensão afetada (metros)	5
Tipo de ocorrência relatada	Derrocada
Descrição da ocorrência	Desmoronamento de parte de um muro de suporte do talude da margem direita da grota dos alamos.
Gravidade	Médio - Gravidade moderada, necessidade de ação preventiva
Titularidade do(s) terreno(s)	Jacinto Sousa Bairos

REGISTO FOTOGRÁFICO









IDENTIFICAÇÃO DAS CAUSAS E POSSÍVEIS SOLUÇÕES

CAUSAS

Descrição das possíveis causas das ocorrências	Erosão provocada pelos caudais na base do muro.

SOLUÇÕES

Tipo de intervenção	Construção de muro
Local a intervir	Margem direita

Descrição geral das propostas de intervenção	Sugere-se numa primeira fase a desobstrução da linha de água, através da remoção das pedras que se encontram no leito, devendo posteriormente ser notificado o proprietário para proceder à reconstrução do muro. A desobstrução da linha de água será efetuada pelos assistentes operacionais do SASMA.

Dimensões

Ação/intervenção	Comprimento (metros)	Largura (m)	Altura (m)	Área (m2)
Desobstrução	5	2	--	10

Prioridade/Urgência	Médio - Gravidade moderada, resposta a médio prazo

RESPONSABILIDADES

Tipo de entidade(s) responsável(eis)	Proprietários SRRN
Responsáveis pela resolução	SASMA e proprietário

ORÇAMENTO

Existe orçamento para a intervenção?	Não
Valor orçamentado	
Fornecedor	
Inserir documento (se aplicável)	


Escala: 1/2000
Jardim
Praia
Localização da derrocada.
Macela
112 Meters
84
56
28
14
0

REGIÃO AUTÓNOMA DOS AÇORES
Secretaria Regional da Agricultura e Ambiente

Registo de ocorrências em ribeiras 2014

Formulário para registo de ocorrências em ribeiras

Referência	DSRHOT/RIBEIRAS/2014/167
Submetida	17-12-2014 14:18:11 por Lídia JA. Nogueira

1. Identificação
Identificação do serviço e responsáveis pelo relatório da(s) ocorrência(s)

Tipo de registo	Vistoria periódica
Serviço	Serviços de Ambiente do Pico

Identificação do(s) observador(es)

Nome	Categoria
Lídia Nogueira	Vigilante da Natureza 2º classe
Carlos Bettencourt	Vigilante da Natureza 2º classe

2. Localização
Identificação geográfica do relatório. O relatório deve cingir-se a uma única ribeira

IDENTIFICAÇÃO DO LOCAL

Freguesia	São Caetano
Concelho	Madalena
Ilha	Pico
Mapa	c_63217_f_4_27841_Sem Título.jpg
Nome(s) da ribeira	Ribeira da Praínha
Extensão da Ribeira avaliada	Troço extenso (mais de 150 metros)
Data das ocorrências	17-12-2014
Coordenadas gerais do troço avaliado	
Coordenadas X/M - jusante	375378
Coordenadas Y/P - jusante	4255140
Coordenadas X/M - montante	375898
Coordenadas Y/P - montante	4254150

3. Descrição
Observações e propostas de resolução. A descrição deverá ser desagregada por zonas/pontos, de forma a melhorar a descrição de cada.

ESTADO GERAL DE MANUTENÇÃO E ESCOAMENTO DA RIBEIRA

	Existem ocorrências a relatar

OCORRÊNCIA

Coordenadas da ocorrência	
Coordenadas X/M	375898
Coordenadas Y/P	4254150
Extensão afetada (metros)	1253 metros
Tipo de ocorrência relatada	Derrocada Instabilidade de infraestrutura Obras em leitos e margens
Descrição da ocorrência	Verifica-se a necessidade de reforço da sua margem em dois locais (total de cerca de 30 metros"A e B")e uma limpeza mais aprofundada de vegetação desde o ponto A a C numa extensão de 1253 m.
Gravidade	Médio - Gravidade moderada, necessidade de ação preventiva
Titularidade do(s) terreno(s)	Público

REGISTO FOTOGRÁFICO



IDENTIFICAÇÃO DAS CAUSAS E POSSÍVEIS SOLUÇÕES

CAUSAS

Descrição das possíveis causas das ocorrências	Deterioração do leito natural

SOLUÇÕES

Tipo de intervenção	Outras
Local a intervir	Margem direita Margem esquerda Leito
Descrição geral das propostas de intervenção	Limpeza de vegetação Construção do muro Reconstrução do muro e passadiço

Dimensões

Ação/intervenção	Comprimento (metros)	Largura (m)	Altura (m)	Área (m2)
Limpeza de vegetação	1253			
Construção do muro	15			
Reconstrução do muro e passadiço	18			

Prioridade/Urgência	Urgente - Riscos a curto prazo

RESPONSABILIDADES

Tipo de entidade(s) responsável(eis)	SRRN
Responsáveis pela resolução	Serviço de Ambiente do Pico

ORÇAMENTO

Existe orçamento para a intervenção?	Não
Valor orçamentado	
Fornecedor	
Inserir documento (se aplicável)	



RERA 2015 - ANEXO III

página 96

REGIÃO AUTÓNOMA DOS AÇORES
Secretaria Regional da Agricultura e Ambiente

Registo de ocorrências em ribeiras 2014

Formulário para registo de ocorrências em ribeiras

Referência	DSRHOT/RIBEIRAS/2014/168
Submetida	03-03-2015 13:39:02 por Carlos ER. Bettencourt

1. Identificação
Identificação do serviço e responsáveis pelo relatório da(s) ocorrência(s)

Tipo de registo	Reclamação
Serviço	Serviços de Ambiente do Pico

Identificação do(s) observador(es)

Nome	Categoria
Carlos Bettencourt	V.N
Lidia Nogueira	V.N

2. Localização
Identificação geográfica do relatório. O relatório deve cingir-se a uma única ribeira

IDENTIFICAÇÃO DO LOCAL

Freguesia	Santo António
Concelho	São Roque do Pico
Ilha	Pico
Mapa	c_65702_f_4_10929_rib nova st luzia carta militar.bmp
Nome(s) da ribeira	Ribeira Nova
Extensão da Ribeira avaliada	Troço extenso (mais de 150 metros)
Data das ocorrências	21-1-2015
Coordenadas gerais do troço avaliado	
Coordenadas X/M - jusante	378744
Coordenadas Y/P - jusante	4264153
Coordenadas X/M - montante	
Coordenadas Y/P - montante	

3. Descrição
Observações e propostas de resolução. A descrição deverá ser desagregada por zonas/pontos, de forma a melhorar a descrição de cada.

ESTADO GERAL DE MANUTENÇÃO E ESCOAMENTO DA RIBEIRA

	Existem ocorrências a relatar

OCORRÊNCIA

Coordenadas da ocorrência	
Coordenadas X/M	378744
Coordenadas Y/P	4264153
Extensão afetada (metros)	
Tipo de ocorrência relatada	Assoreamento/Obstrução Obras em leitos e margens
Descrição da ocorrência	Para além de ser necessário realizar uma limpeza de vegetação no leito da ribeira verificou-se no local assinalado que a margem cedeu em cerca de 15 metros (conforme se pode verificar na foto)
Gravidade	Grave - Pessoas e bens em risco iminente
Titularidade do(s) terreno(s)	1

REGISTO FOTOGRÁFICO



IDENTIFICAÇÃO DAS CAUSAS E POSSÍVEIS SOLUÇÕES

CAUSAS

Descrição das possíveis causas das ocorrências	Instabilidade das margens.

SOLUÇÕES

Tipo de intervenção	Construção de muro
Local a intervir	
Descrição geral das propostas de intervenção	Limpeza da vegetação no leito e construção de um muro no local referenciado.

Dimensões

Ação/intervenção	Comprimento (metros)	Largura (m)	Altura (m)	Área (m2)

Prioridade/Urgência	Médio - Gravidade moderada, resposta a médio prazo

RESPONSABILIDADES

Tipo de entidade(s) responsável(eis)	SRRN
Responsáveis pela resolução	SAP

ORÇAMENTO

Existe orçamento para a intervenção?	Não
Valor orçamentado	
Fornecedor	
Inserir documento (se aplicável)	

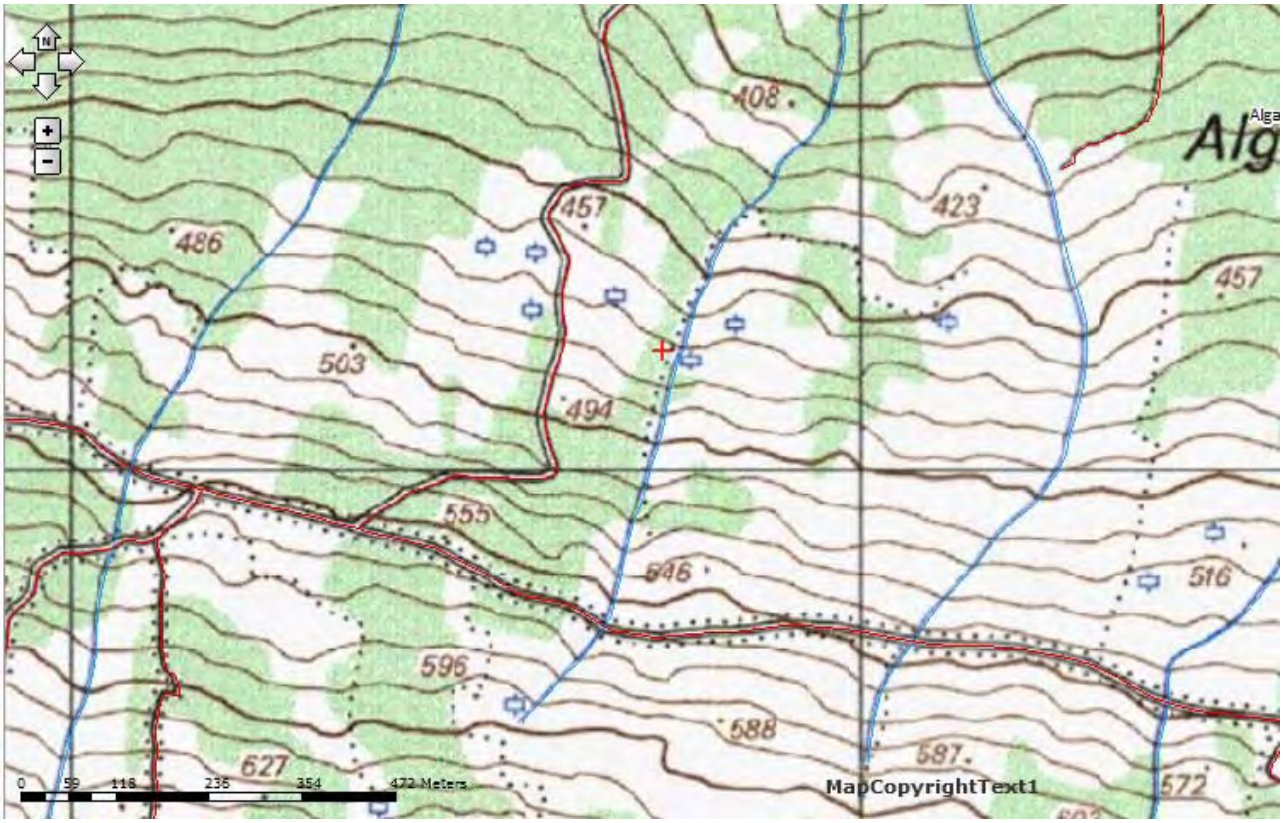

http://servicos.srrn.azores.gov.pt/doit/store/c_65702_f_4_10929_rib%20nova%20st

REGIÃO AUTÓNOMA DOS AÇORES
Secretaria Regional da Agricultura e Ambiente

Registo de ocorrências em ribeiras 2015

Formulário para registo de ocorrências em ribeiras

Referência	DSRHOT/RIBEIRAS/2015/169
Submetida	27-04-2015 14:08:42 por Lídia JA. Nogueira

1. Identificação
Identificação do serviço e responsáveis pelo relatório da(s) ocorrência(s)

Tipo de registo	Reclamação
Serviço	Serviços de Ambiente do Pico

Identificação do(s) observador(es)

Nome	Categoria
Lidia Nogueira	V.N
Carlos Bettencourt	V.N

2. Localização
Identificação geográfica do relatório. O relatório deve cingir-se a uma única ribeira

IDENTIFICAÇÃO DO LOCAL

Freguesia	São Mateus
Concelho	Madalena
Ilha	Pico
Mapa	c_67927_f_4_30859_ribeira da calheta.bmp
Nome(s) da ribeira	Ribeira da calheta
Extensão da Ribeira avaliada	Troço extenso (mais de 150 metros)
Data das ocorrências	26-12-2014
Coordenadas gerais do troço avaliado	
Coordenadas X/M - jusante	
Coordenadas Y/P - jusante	
Coordenadas X/M - montante	373505
Coordenadas Y/P - montante	4255706

3. Descrição
Observações e propostas de resolução. A descrição deverá ser desagregada por zonas/pontos, de forma a melhorar a descrição de cada.

ESTADO GERAL DE MANUTENÇÃO E ESCOAMENTO DA RIBEIRA

Existem ocorrências a relatar

OCORRÊNCIA

Coordenadas da ocorrência	
Coordenadas X/M	373505
Coordenadas Y/P	4255706
Extensão afetada (metros)	967
Tipo de ocorrência relatada	Derrocada Instabilidade de talude natural Obras em leitos e margens
Descrição da ocorrência	Verificou-se na extensão de 967 metros ser necessário a reparação/construção das margens e limpeza de vegetação.
Gravidade	Médio - Gravidade moderada, necessidade de ação preventiva
Titularidade do(s) terreno(s)	Varias propriedades privadas

REGISTO FOTOGRÁFICO







IDENTIFICAÇÃO DAS CAUSAS E POSSÍVEIS SOLUÇÕES

CAUSAS

Descrição das possíveis causas das ocorrências	Má manutenção

SOLUÇÕES

Tipo de intervenção	Reforço de muro
Local a intervir	Margem direita Margem esquerda
Descrição geral das propostas de intervenção	Recorrendo aos ctts e recuperar vai-se proceder á reparação e construção das margens que se encontram derrubados, assim como a limpeza de vegetação

Dimensões

Ação/intervenção	Comprimento (metros)	Largura (m)	Altura (m)	Área (m2)
Limpeza de vegetação	967			
Reparação e construção de muros	967			

Prioridade/Urgência	Médio - Gravidade moderada, resposta a médio prazo

RESPONSABILIDADES

Tipo de entidade(s) responsável(eis)	Proprietários SRAA
Responsáveis pela resolução	SAP

ORÇAMENTO

Existe orçamento para a intervenção?	Não
Valor orçamentado	
Fornecedor	
Inserir documento (se aplicável)	

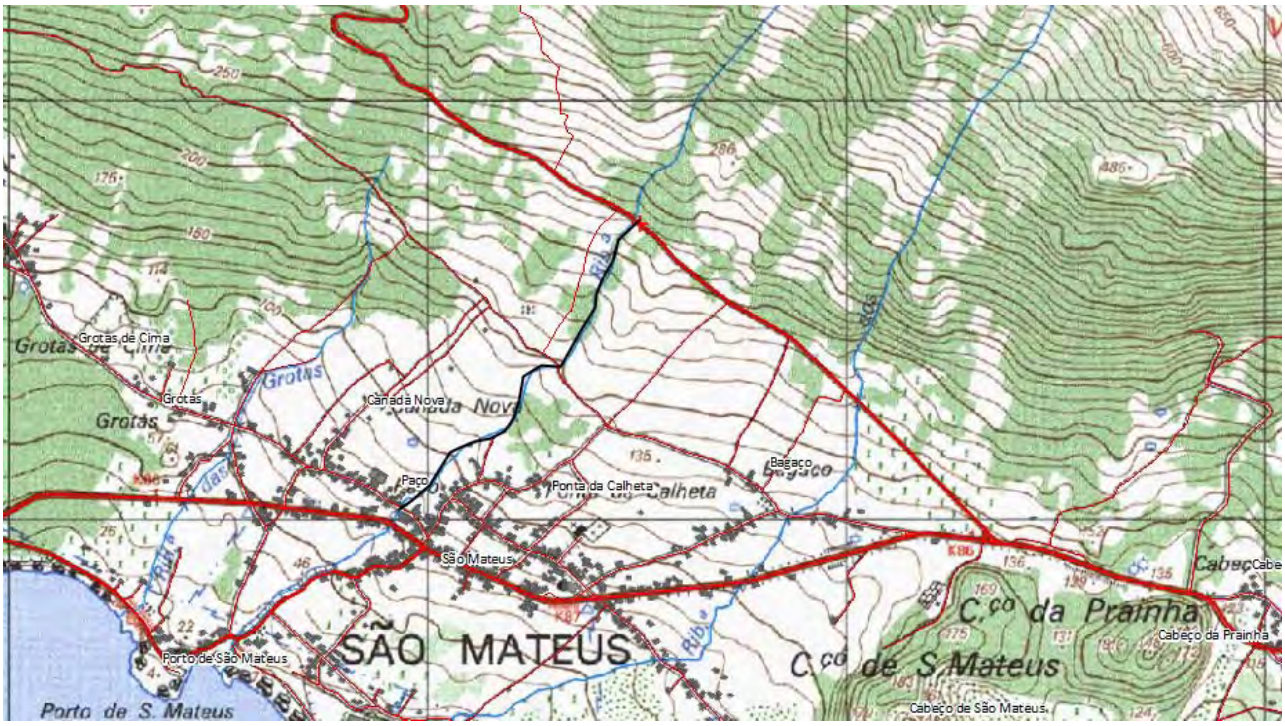

http://servicos.srrn.azores.gov.pt/doit/store/c_67927_f_4_30859_ribeira%20da%20ca

REGIÃO AUTÓNOMA DOS AÇORES
Secretaria Regional da Agricultura e Ambiente

Registo de ocorrências em ribeiras 2015

Formulário para registo de ocorrências em ribeiras

Referência	DSRHOT/RIBEIRAS/2015/170
Submetida	27-04-2015 14:34:43 por Lídia JA. Nogueira

1. Identificação
Identificação do serviço e responsáveis pelo relatório da(s) ocorrência(s)

Tipo de registo	Reclamação
Serviço	Serviços de Ambiente do Pico

Identificação do(s) observador(es)

Nome	Categoria
Lidia Nogueira	V.N
Carlos Bettencourt	V.N

2. Localização
Identificação geográfica do relatório. O relatório deve cingir-se a uma única ribeira

IDENTIFICAÇÃO DO LOCAL

Freguesia	São Mateus
Concelho	Madalena
Ilha	Pico
Mapa	c_67929_f_4_17039_ribeira dos bodes.bmp
Nome(s) da ribeira	Ribeira dos Bodes
Extensão da Ribeira avaliada	Ponto (extensão inferior a 30 metros)
Data das ocorrências	26-12-2014
Coordenadas gerais do troço avaliado	
Coordenadas X/M - jusante	373291
Coordenadas Y/P - jusante	4254604
Coordenadas X/M - montante	
Coordenadas Y/P - montante	

3. Descrição
Observações e propostas de resolução. A descrição deverá ser desagregada por zonas/pontos, de forma a melhorar a descrição de cada.

ESTADO GERAL DE MANUTENÇÃO E ESCOAMENTO DA RIBEIRA

Existem ocorrências a relatar

OCORRÊNCIA

Coordenadas da ocorrência	
Coordenadas X/M	373291
Coordenadas Y/P	4254604
Extensão afetada (metros)	
Tipo de ocorrência relatada	Derrocada Assoreamento/Obstrução
Descrição da ocorrência	O elevado caudal provocou o desabamento de uma parede
Gravidade	Médio - Gravidade moderada, necessidade de ação preventiva
Titularidade do(s) terreno(s)	Privados

REGISTO FOTOGRÁFICO



IDENTIFICAÇÃO DAS CAUSAS E POSSÍVEIS SOLUÇÕES

CAUSAS

Descrição das possíveis causas das ocorrências	

SOLUÇÕES	
Tipo de intervenção	Construção de muro
Local a intervir	Margem direita
Descrição geral das propostas de intervenção	Com o auxilio dos trabalhadores ctts e recuperar ira se proceder á limpeza de alguma vegetação e reconstrução do muro.

Dimensões

Ação/intervenção	Comprimento (metros)	Largura (m)	Altura (m)	Área (m2)

Prioridade/Urgência	Médio - Gravidade moderada, resposta a médio prazo
RESPONSABILIDADES	
Tipo de entidade(s) responsável (eis)	Proprietários
Responsáveis pela resolução	SAP
ORÇAMENTO	
Existe orçamento para a intervenção?	Não
Valor orçamentado	
Fornecedor	
Inserir documento (se aplicável)	

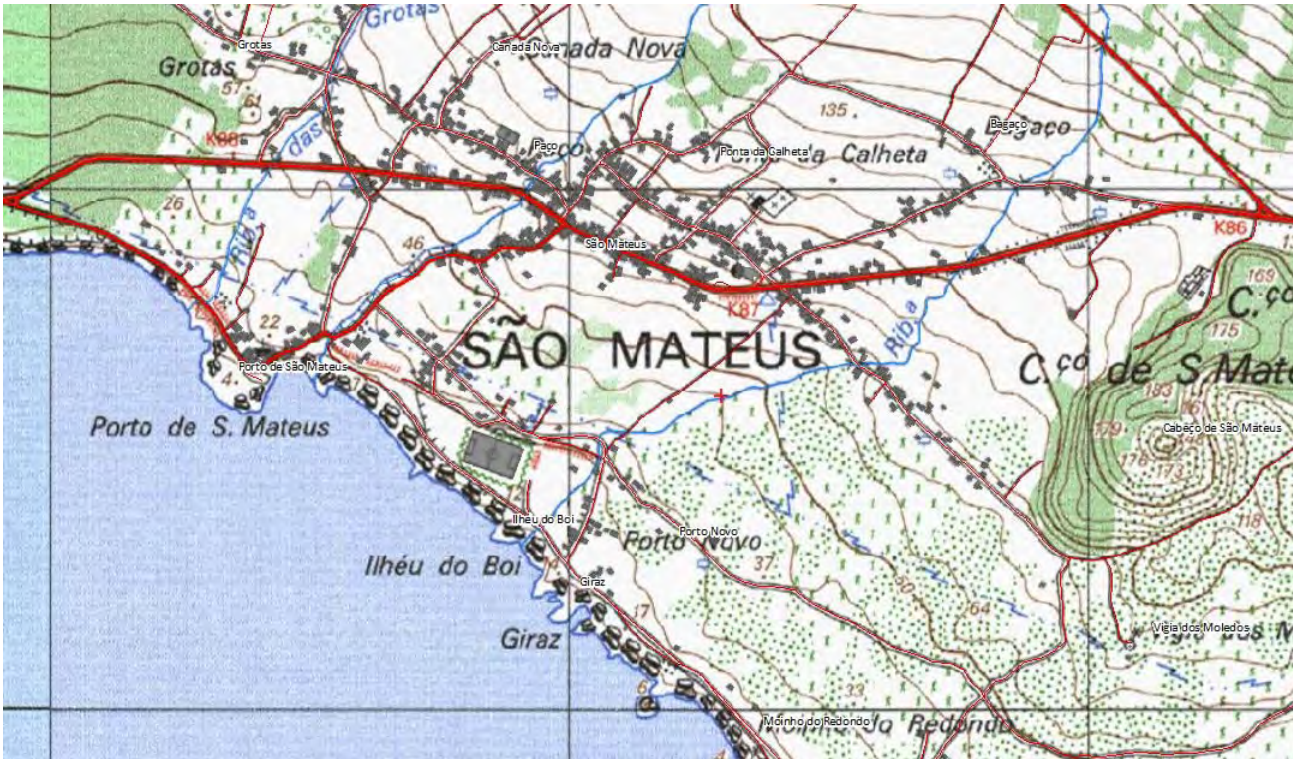

http://servicos.srrn.azores.gov.pt/doit/store/c_67929_f_4_17039_ribeira%20dos%20

DSRHOT/RIBEIRAS-Hist/2015/291
14-08-2015 - Mantém-se
DSRHOT/RIBEIRAS/2015/356
02-09-2015 - Agravamento

REGIÃO AUTÓNOMA DOS AÇORES
Secretaria Regional da Agricultura e Ambiente

Registo de ocorrências em ribeiras 2015

Formulário para registo de ocorrências em ribeiras

Referência	DSRHOT/RIBEIRAS/2015/171
Submetida	27-04-2015 15:06:22 por Lídia JA. Nogueira

1. Identificação
Identificação do serviço e responsáveis pelo relatório da(s) ocorrência(s)

Tipo de registo	Vistoria pós-ocorrência
Serviço	Serviços de Ambiente do Pico

Identificação do(s) observador(es)

Nome	Categoria
Lidia Nogueira	V.N
Carlos Bettencourt	V.N

2. Localização
Identificação geográfica do relatório. O relatório deve cingir-se a uma única ribeira

IDENTIFICAÇÃO DO LOCAL

Freguesia	São Caetano
Concelho	Madalena
Ilha	Pico
Mapa	c_67931_f_4_91949_inesistente.bmp
Nome(s) da ribeira	Inesistente
Extensão da Ribeira avaliada	Pequeno troço(entre 30 e 150 metros)
Data das ocorrências	26-12-2014
Coordenadas gerais do troço avaliado	
Coordenadas X/M - jusante	375882
Coordenadas Y/P - jusante	4255227
Coordenadas X/M - montante	
Coordenadas Y/P - montante	

3. Descrição
Observações e propostas de resolução. A descrição deverá ser desagregada por zonas/pontos, de forma a melhorar a descrição de cada.

ESTADO GERAL DE MANUTENÇÃO E ESCOAMENTO DA RIBEIRA

	Existem ocorrências a relatar

OCORRÊNCIA

Coordenadas da ocorrência	
Coordenadas X/M	375882
Coordenadas Y/P	4255227
Extensão afetada (metros)	30-150
Tipo de ocorrência relatada	Assoreamento/Obstrução Outros
Descrição da ocorrência	Provoca estragos num caminho municipal e terrenos anexos
Gravidade	Grave - Pessoas e bens em risco iminente
Titularidade do(s) terreno(s)	Privados

REGISTO FOTOGRÁFICO



IDENTIFICAÇÃO DAS CAUSAS E POSSÍVEIS SOLUÇÕES

CAUSAS

Descrição das possíveis causas das ocorrências	Devido ás fortes chuvadas e o forte caudal levou a que a mesma galgasse as margens e posteriormente ter resultado em vegetação do porte arbóreo deitada no seu leito.

SOLUÇÕES

Tipo de intervenção	Limpeza de vegetação
Local a intervir	Leito
Descrição geral das propostas de intervenção	Proceder á limpeza da vegetação com o auxilio dos ctts e recuperar

Dimensões

Ação/intervenção	Comprimento (metros)	Largura (m)	Altura (m)	Área (m2)
Limpeza de vegetação	30-150m			

Prioridade/Urgência	Urgente - Riscos a curto prazo

RESPONSABILIDADES

Tipo de entidade(s) responsável(eis)	Proprietários SRAA
Responsáveis pela resolução	SAP

ORÇAMENTO

Existe orçamento para a intervenção?	Não
Valor orçamentado	
Fornecedor	
Inserir documento (se aplicável)	

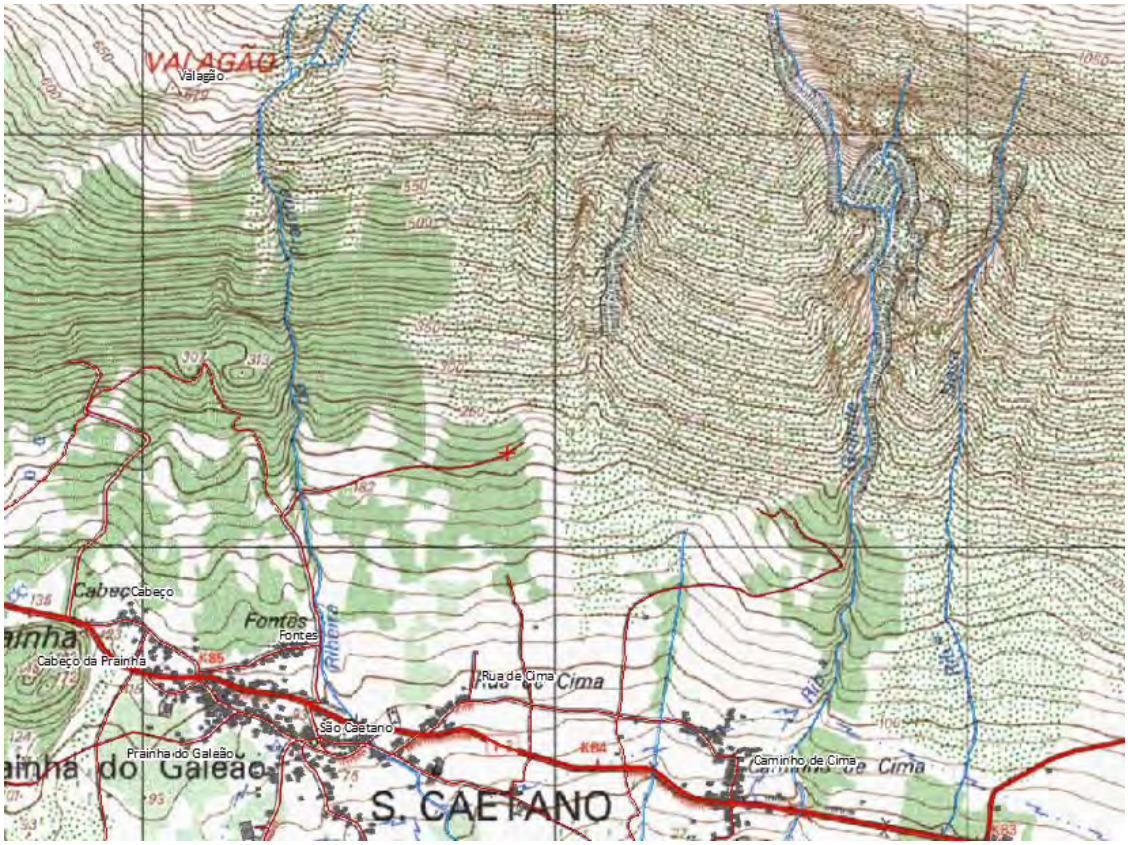
VALAGÃO
Valagão
Cabeço
Fontes
Cabeço da Prainha
Rua de Cima
São Caetano
Prainha do Galeão
Caminho de Cima
S. CAETANO

REGIÃO AUTÓNOMA DOS AÇORES
Secretaria Regional da Agricultura e Ambiente

Registo de ocorrências em ribeiras 2015

Formulário para registo de ocorrências em ribeiras

Referência	DSRHOT/RIBEIRAS/2015/172
Submetida	12-05-2015 15:26:17 por João PRFB. Silva

1. Identificação
Identificação do serviço e responsáveis pelo relatório da(s) ocorrência(s)

Tipo de registo	Vistoria periódica
Serviço	Serviços de Ambiente da Terceira

Identificação do(s) observador(es)

Nome	Categoria
João Paulo Bettencourt da Silva	Técnico Superior

2. Localização
Identificação geográfica do relatório. O relatório deve cingir-se a uma única ribeira

IDENTIFICAÇÃO DO LOCAL

Freguesia	Porto Judeu
Concelho	Angra do Heroísmo
Ilha	Terceira
Mapa	c_68766_f_4_82553_Bacia Grota do Tapete.jpg
Nome(s) da ribeira	Grota do Tapete
Extensão da Ribeira avaliada	Troço extenso (mais de 150 metros)
Data das ocorrências	14-3-2013
Coordenadas gerais do troço avaliado	
Coordenadas X/M - jusante	489274
Coordenadas Y/P - jusante	4277599
Coordenadas X/M - montante	487334
Coordenadas Y/P - montante	4280481

3. Descrição
Observações e propostas de resolução. A descrição deverá ser desagregada por zonas/pontos, de forma a melhorar a descrição de cada.

ESTADO GERAL DE MANUTENÇÃO E ESCOAMENTO DA RIBEIRA

Não foram identificadas ocorrências

OCORRÊNCIA

Coordenadas da ocorrência

Coordenadas X/M

Coordenadas Y/P

Extensão afetada (metros)

Tipo de ocorrência relatada

Descrição da ocorrência

Gravidade

Titularidade do(s) terreno(s)

REGISTO FOTOGRÁFICO

IDENTIFICAÇÃO DAS CAUSAS E POSSÍVEIS SOLUÇÕES

CAUSAS

Descrição das possíveis causas das ocorrências

SOLUÇÕES

Tipo de intervenção

Local a intervir

Descrição geral das propostas de intervenção

Dimensões

Ação/intervenção	Comprimento (metros)	Largura (m)	Altura (m)	Área (m2)

Prioridade/Urgência

RESPONSABILIDADES

Tipo de entidade(s) responsável(eis)

Responsáveis pela resolução

ORÇAMENTO

Existe orçamento para a intervenção?

Valor orçamentado

Fornecedor

Inserir documento (se aplicável)


Sub_bacia A
Perfil
Sub_bacia B
Perfil
PORTO JUDEU

REGIÃO AUTÓNOMA DOS AÇORES
Secretaria Regional da Agricultura e Ambiente

Registo de ocorrências em ribeiras 2015

Formulário para registo de ocorrências em ribeiras

Referência	DSRHOT/RIBEIRAS/2015/173
Submetida	12-05-2015 16:32:07 por João PRFB. Silva

1. Identificação
Identificação do serviço e responsáveis pelo relatório da(s) ocorrência(s)

Tipo de registo	Vistoria periódica
Serviço	Serviços de Ambiente da Terceira

Identificação do(s) observador(es)

Nome	Categoria
João Paulo Bettencourt da Silva	Técnico Superior

2. Localização
Identificação geográfica do relatório. O relatório deve cingir-se a uma única ribeira

IDENTIFICAÇÃO DO LOCAL

Freguesia	Agualva
Concelho	Praia da Vitória
Ilha	Terceira
Mapa	c_68772_f_4_14307_Bacia Ribeira da Agualva.jpg
Nome(s) da ribeira	Ribeira da Agualva
Extensão da Ribeira avaliada	Ponto (extensão inferior a 30 metros)
Data das ocorrências	
Coordenadas gerais do troço avaliado	
Coordenadas X/M - jusante	484237
Coordenadas Y/P - jusante	4291338
Coordenadas X/M - montante	
Coordenadas Y/P - montante	

3. Descrição
Observações e propostas de resolução. A descrição deverá ser desagregada por zonas/pontos, de forma a melhorar a descrição de cada.

ESTADO GERAL DE MANUTENÇÃO E ESCOAMENTO DA RIBEIRA

Existem ocorrências a relatar

OCORRÊNCIA

Coordenadas da ocorrência	
Coordenadas X/M	484237
Coordenadas Y/P	4291338
Extensão afetada (metros)	
Tipo de ocorrência relatada	Assoreamento/Obstrução
Descrição da ocorrência	Limpeza da bacia de retenção da ribeira da Agualva.
Gravidade	Pouco grave - Situação pontual, sem riscos imediatos
Titularidade do(s) terreno(s)	

REGISTO FOTOGRÁFICO





IDENTIFICAÇÃO DAS CAUSAS E POSSÍVEIS SOLUÇÕES

CAUSAS

Descrição das possíveis causas das ocorrências	Acumulação natural de areão e outros sólidos arrastados pelas águas da ribeira.

SOLUÇÕES

Tipo de intervenção	Desassoreamento
Local a intervir	Leito
Descrição geral das propostas de intervenção	Limpeza periódica da bacia. Custo anual de ? 7.000.

Dimensões

Ação/intervenção	Comprimento (metros)	Largura (m)	Altura (m)	Área (m2)

Prioridade/Urgência	Pouco urgente - Risco menor, sem necessidade de resposta imediata

RESPONSABILIDADES

Tipo de entidade(s) responsável(eis)	
Responsáveis pela resolução	DRA

ORÇAMENTO

Existe orçamento para a intervenção?	Sim

Valor orçamentado	
Fornecedor	Tecnovia
Inserir documento (se aplicável)	


Ponta de Salvagem
AGUALVA

REGIÃO AUTÓNOMA DOS AÇORES
Secretaria Regional da Agricultura e Ambiente

Registo de ocorrências em ribeiras 2015

Formulário para registo de ocorrências em ribeiras

Referência	DSRHOT/RIBEIRAS/2015/174
Submetida	13-05-2015 16:44:14 por João PRFB. Silva

1. Identificação
Identificação do serviço e responsáveis pelo relatório da(s) ocorrência(s)

Tipo de registo	Vistoria periódica
Serviço	Serviços de Ambiente da Terceira

Identificação do(s) observador(es)

Nome	Categoria
João Paulo Bettencourt da Silva	Técnico Superior

2. Localização
Identificação geográfica do relatório. O relatório deve cingir-se a uma única ribeira

IDENTIFICAÇÃO DO LOCAL

Freguesia	São Bento (Angra do Heroísmo)
Concelho	Angra do Heroísmo
Ilha	Terceira
Mapa	c_68833_f_4_48799_BH - Ribeira de São Bento.jpeg
Nome(s) da ribeira	Ribeira de São Bento
Extensão da Ribeira avaliada	Troço extenso (mais de 150 metros)
Data das ocorrências	12-5-2012
Coordenadas gerais do troço avaliado	
Coordenadas X/M - jusante	481611
Coordenadas Y/P - jusante	4279168
Coordenadas X/M - montante	482651
Coordenadas Y/P - montante	4281625

3. Descrição
Observações e propostas de resolução. A descrição deverá ser desagregada por zonas/pontos, de forma a melhorar a descrição de cada.

ESTADO GERAL DE MANUTENÇÃO E ESCOAMENTO DA RIBEIRA

Existem ocorrências a relatar

OCORRÊNCIA

Coordenadas da ocorrência	
Coordenadas X/M	
Coordenadas Y/P	
Extensão afetada (metros)	
Tipo de ocorrência relatada	Inundação Obras em leitos e margens
Descrição da ocorrência	A ribeira tem um vasto historial de cheias, sendo o ponto mais crítico no troço em frente ao hipermercado Continente.
Gravidade	Muito Grave - Pessoas e bens afetados
Titularidade do(s) terreno(s)	Muitos terrenos privados (habitações para expropriação, inclusivé).

REGISTO FOTOGRÁFICO

IDENTIFICAÇÃO DAS CAUSAS E POSSÍVEIS SOLUÇÕES

CAUSAS

Descrição das possíveis causas das ocorrências	

SOLUÇÕES

Tipo de intervenção	
Local a intervir	
Descrição geral das propostas de intervenção	O projeto encontra-se em fase de concurso.

Dimensões

Ação/intervenção	Comprimento (metros)	Largura (m)	Altura (m)	Área (m2)

Prioridade/Urgência	

RESPONSABILIDADES

Tipo de entidade(s) responsável (eis)	SRAA
Responsáveis pela resolução	

ORÇAMENTO

Existe orçamento para a intervenção?	

Ribeira de São Bento

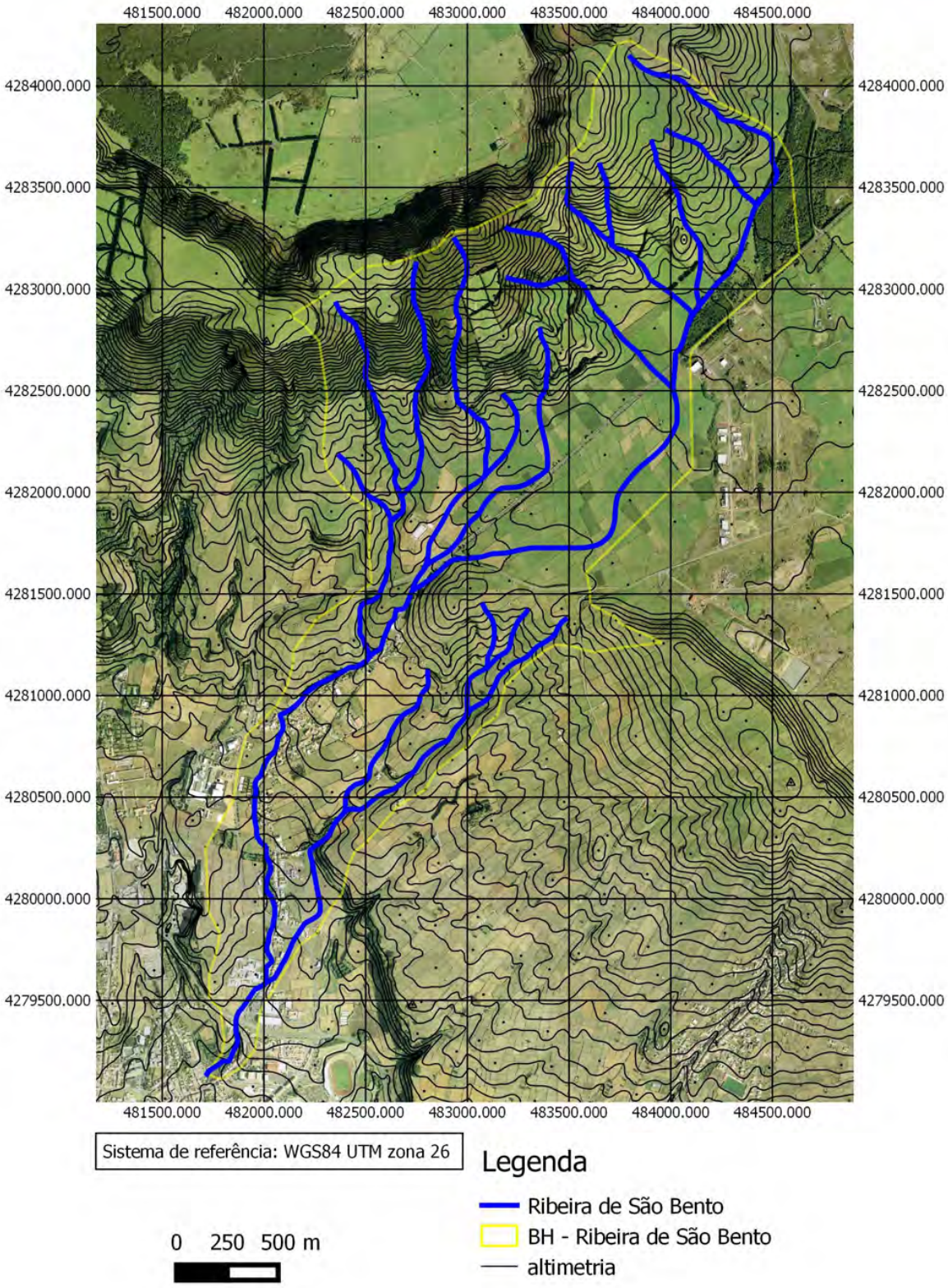

REGIÃO AUTÓNOMA DOS AÇORES
Secretaria Regional da Agricultura e Ambiente

Registo de ocorrências em ribeiras 2015

Formulário para registo de ocorrências em ribeiras

Referência	DSRHOT/RIBEIRAS/2015/175
Submetida	14-05-2015 15:59:44 por João PRFB. Silva

1. Identificação
Identificação do serviço e responsáveis pelo relatório da(s) ocorrência(s)

Tipo de registo	Vistoria periódica
Serviço	Serviços de Ambiente da Terceira

Identificação do(s) observador(es)

Nome	Categoria
João Paulo Bettencourt da Silva	Técnico Superior

2. Localização
Identificação geográfica do relatório. O relatório deve cingir-se a uma única ribeira

IDENTIFICAÇÃO DO LOCAL

Freguesia	Vila de São Sebastião
Concelho	Angra do Heroísmo
Ilha	Terceira
Mapa	c_68884_f_4_18393_Ribeira Seca.jpeg
Nome(s) da ribeira	Ribeira Seca
Extensão da Ribeira avaliada	Ponto (extensão inferior a 30 metros)
Data das ocorrências	14-3-2013
Coordenadas gerais do troço avaliado	
Coordenadas X/M - jusante	491743
Coordenadas Y/P - jusante	4281252
Coordenadas X/M - montante	
Coordenadas Y/P - montante	

3. Descrição
Observações e propostas de resolução. A descrição deverá ser desagregada por zonas/pontos, de forma a melhorar a descrição de cada.

ESTADO GERAL DE MANUTENÇÃO E ESCOAMENTO DA RIBEIRA

Existem ocorrências a relatar

OCORRÊNCIA

Coordenadas da ocorrência	
Coordenadas X/M	491743
Coordenadas Y/P	4281252
Extensão afetada (metros)	10
Tipo de ocorrência relatada	Obras em leitos e margens
Descrição da ocorrência	Rampa de acesso a garagem construída no leito da ribeira projeta a água para a estrada na margem esquerda.
Gravidade	Médio - Gravidade moderada, necessidade de ação preventiva
Titularidade do(s) terreno(s)	

REGISTO FOTOGRÁFICO



IDENTIFICAÇÃO DAS CAUSAS E POSSÍVEIS SOLUÇÕES

CAUSAS

Descrição das possíveis causas das ocorrências	Rampa de acesso a garagem construída no leito da ribeira projeta a água para a estrada na margem esquerda.

SOLUÇÕES

Tipo de intervenção	Outras
Local a intervir	

Descrição geral das propostas de intervenção	Remoção da rampa ou reconstrução da mesma, de forma a garantir que o escoamento da ribeira não é projetado para fora do seu leito.

Dimensões

Ação/intervenção	Comprimento (metros)	Largura (m)	Altura (m)	Área (m2)

Prioridade/Urgência	Médio - Gravidade moderada, resposta a médio prazo

RESPONSABILIDADES

Tipo de entidade(s) responsável (eis)	Município SRAA
Responsáveis pela resolução	DRA ou Câmara Municipal de Angra do Heroísmo.

ORÇAMENTO

Existe orçamento para a intervenção?	Não
Valor orçamentado	
Fornecedor	
Inserir documento (se aplicável)	

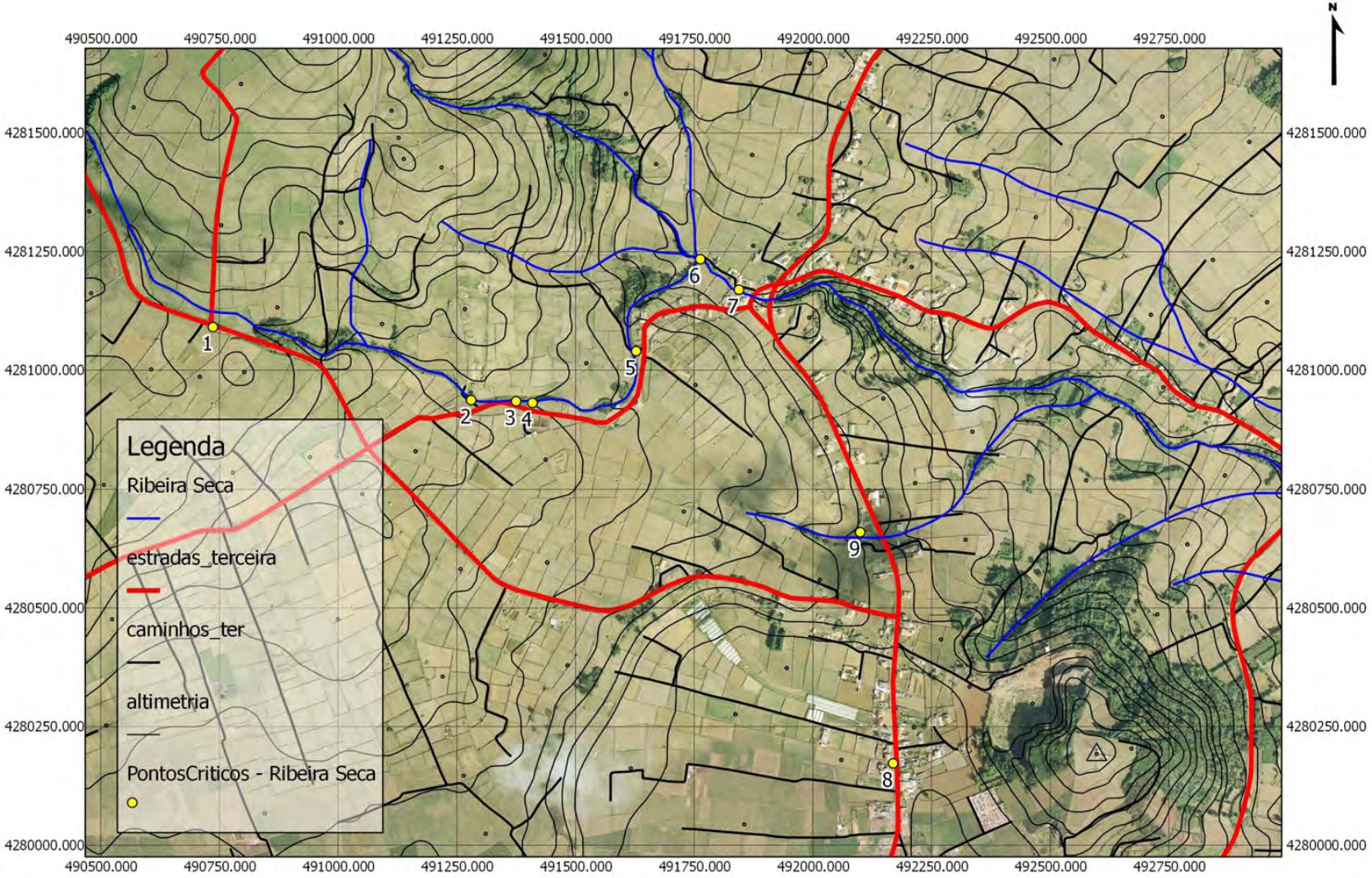

Sistema de Referência: WGS84 UTM zona 26

REGIÃO AUTÓNOMA DOS AÇORES
Secretaria Regional da Agricultura e Ambiente

Registo de ocorrências em ribeiras 2015

Formulário para registo de ocorrências em ribeiras

Referência	DSRHOT/RIBEIRAS/2015/176
Submetida	19-05-2015 16:09:50 por João PRFB. Silva

1. Identificação
Identificação do serviço e responsáveis pelo relatório da(s) ocorrência(s)

Tipo de registo	Vistoria periódica
Serviço	Serviços de Ambiente da Terceira

Identificação do(s) observador(es)

Nome	Categoria
João Paulo Bettencourt da Silva	Técnico Superior

2. Localização
Identificação geográfica do relatório. O relatório deve cingir-se a uma única ribeira

IDENTIFICAÇÃO DO LOCAL

Freguesia	São Brás
Concelho	Praia da Vitória
Ilha	Terceira
Mapa	c_69025_f_4_28304_BH - Ribeira dos Pães.jpeg
Nome(s) da ribeira	Ribeira dos Pães
Extensão da Ribeira avaliada	Ponto (extensão inferior a 30 metros)
Data das ocorrências	14-3-2013
Coordenadas gerais do troço avaliado	
Coordenadas X/M - jusante	489013
Coordenadas Y/P - jusante	4289828
Coordenadas X/M - montante	488855
Coordenadas Y/P - montante	4289590

3. Descrição
Observações e propostas de resolução. A descrição deverá ser desagregada por zonas/pontos, de forma a melhorar a descrição de cada.

ESTADO GERAL DE MANUTENÇÃO E ESCOAMENTO DA RIBEIRA

	Existem ocorrências a relatar

OCORRÊNCIA

Coordenadas da ocorrência	
Coordenadas X/M	488905
Coordenadas Y/P	4289652
Extensão afetada (metros)	
Tipo de ocorrência relatada	Assoreamento/Obstrução
Descrição da ocorrência	Nova passagem hidráulica construída, no entanto, não foi construída a bacia de retenção de sólidos solicitada pela DRA no contrato ARAAL com a Câmara Municipal da Praia da Vitória.
Gravidade	Pouco grave - Situação pontual, sem riscos imediatos
Titularidade do(s) terreno(s)	

REGISTO FOTOGRÁFICO



IDENTIFICAÇÃO DAS CAUSAS E POSSÍVEIS SOLUÇÕES

CAUSAS

Descrição das possíveis	A bacia de retenção, que não foi construída, teria como principal objetivo evitar o

causas das ocorrências	assoreamento de um troço da ribeira a jusante da Via Rápida, na Canada das Covas.

SOLUÇÕES

Tipo de intervenção	Construção de muro
Local a intervir	Leito
Descrição geral das propostas de intervenção	Construção de muro de betão ciclópico (com drenos, para evitar a acumulação de águas, por ser uma ribeira que não tem curso permanente) numa depressão existente a montante da PH.

Dimensões

Ação/intervenção	Comprimento (metros)	Largura (m)	Altura (m)	Área (m2)

Prioridade/Urgência	Pouco urgente - Risco menor, sem necessidade de resposta imediata

RESPONSABILIDADES

Tipo de entidade(s) responsável(eis)	Município
Responsáveis pela resolução	Câmara Municipal da Praia da Vitória

ORÇAMENTO

Existe orçamento para a intervenção?	Sim
Valor orçamentado	Incluído no contrato ARAAL
Fornecedor	DRA
Inserir documento (se aplicável)	

OCORRÊNCIA

Coordenadas da ocorrência	
Coordenadas X/M	489013
Coordenadas Y/P	4289828
Extensão afetada (metros)	
Tipo de ocorrência relatada	Inundação
Descrição da ocorrência	Passagem hidráulica com secção insuficiente.
Gravidade	Médio - Gravidade moderada, necessidade de ação preventiva
Titularidade do(s) terreno(s)	Estrada Municipal (Canada das Covas)

REGISTO FOTOGRÁFICO





IDENTIFICAÇÃO DAS CAUSAS E POSSÍVEIS SOLUÇÕES

CAUSAS

Descrição das possíveis causas das ocorrências	Passagem hidráulica com secção insuficiente inundando o caminho municipal.

SOLUÇÕES

Tipo de intervenção	Construção de Passagem Hidráulica
Local a intervir	Leito
Descrição geral das propostas de intervenção	Construção de nova PH, com secção adequada.

Dimensões

Ação/intervenção	Comprimento (metros)	Largura (m)	Altura (m)	Área (m2)

Prioridade/Urgência	Médio - Gravidade moderada, resposta a médio prazo

RESPONSABILIDADES

Tipo de entidade(s) responsável(eis)	Município
Responsáveis pela resolução	Câmara Municipal da Praia da Vitória

ORÇAMENTO

Existe orçamento para a intervenção?	Não
Valor orçamentado	
Fornecedor	
Inserir documento (se aplicável)	

OCORRÊNCIA

Coordenadas da ocorrência	
Coordenadas X/M	488914
Coordenadas Y/P	4289717
Extensão afetada (metros)	
Tipo de ocorrência relatada	Inundação
Descrição da ocorrência	Descarga das pluviais da Via Rápida para um caminho agrícola e deste para um poço absorvente. Em eventos extremos o poço absorvente é ineficaz, o que leva à inundação dos terrenos a jusante do caminho agrícola (incluindo casas no troço inicial da Canada das Covas).
Gravidade	Muito Grave - Pessoas e bens afetados
Titularidade do(s) terreno(s)	

REGISTO FOTOGRÁFICO



IDENTIFICAÇÃO DAS CAUSAS E POSSÍVEIS SOLUÇÕES

CAUSAS

Descrição das possíveis causas das ocorrências	Em eventos extremos o poço absorvente é ineficaz, o que leva à inundação dos terrenos a jusante do caminho agrícola (incluindo casas no troço inicial da Canada das Covas).

SOLUÇÕES

Tipo de intervenção	Outras
Local a intervir	Margem esquerda
Descrição geral das propostas de intervenção	Deverá ser construída uma solução que canalize e descarregue as pluviais na ribeira dos Pães, evitando assim a acumulação das águas nas traseiras das casas.

Dimensões

Ação/intervenção	Comprimento (metros)	Largura (m)	Altura (m)	Área (m2)

Prioridade/Urgência	Médio - Gravidade moderada, resposta a médio prazo

RESPONSABILIDADES

Tipo de entidade(s) responsável(eis)	Rede viária
Responsáveis pela resolução	Estrada Regional - Obras Públicas

ORÇAMENTO

Existe orçamento para a intervenção?	Não
Valor orçamentado	
Fornecedor	
Inserir documento (se aplicável)	

Ribeira dos Pães

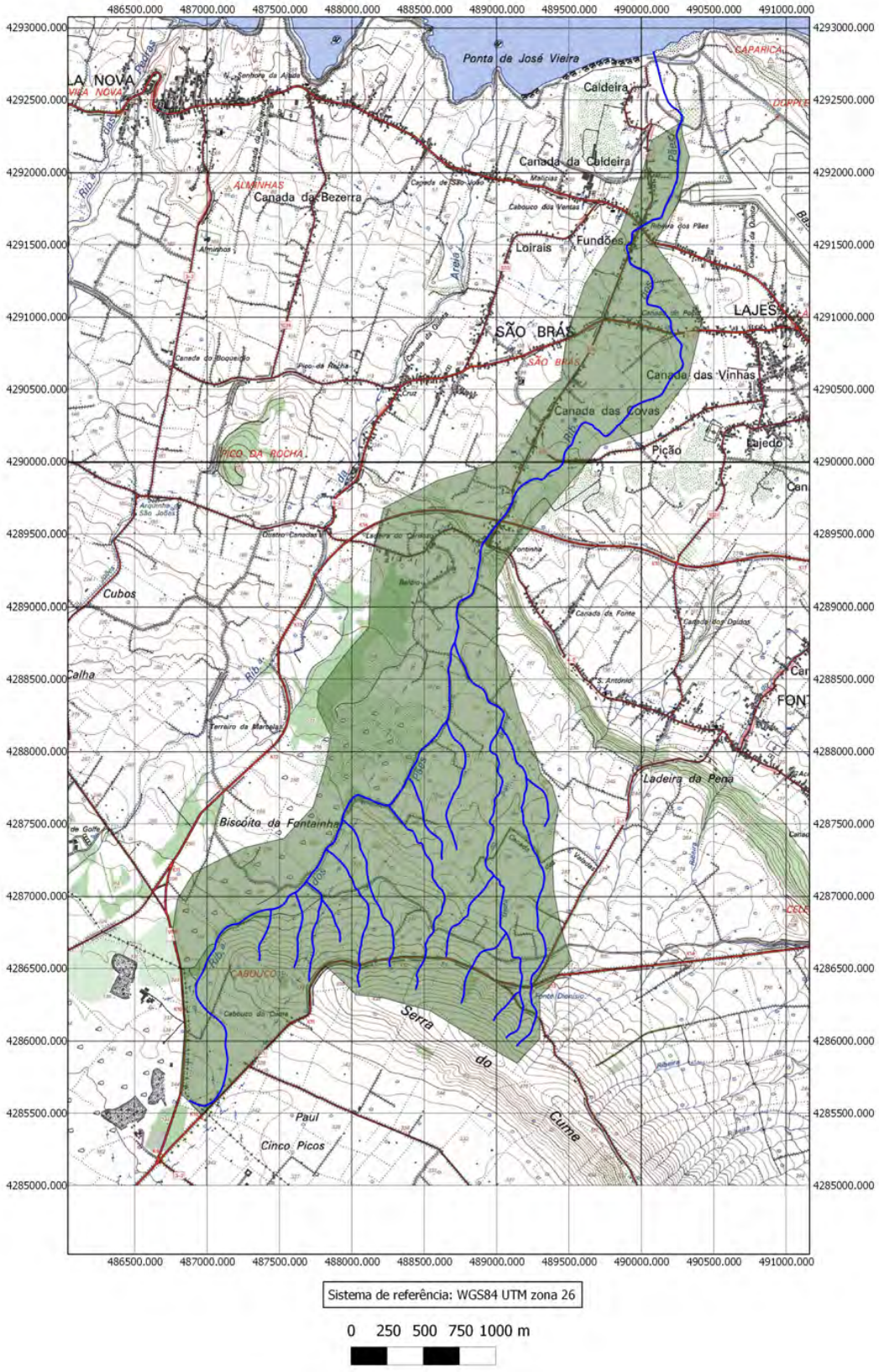

REGIÃO AUTÓNOMA DOS AÇORES
Secretaria Regional da Agricultura e Ambiente

Registo de ocorrências em ribeiras 2015

Formulário para registo de ocorrências em ribeiras

Referência	DSRHOT/RIBEIRAS/2015/177
Submetida	20-05-2015 12:23:48 por João PRFB. Silva

1. Identificação
Identificação do serviço e responsáveis pelo relatório da(s) ocorrência(s)

Tipo de registo	Vistoria periódica
Serviço	Serviços de Ambiente da Terceira

Identificação do(s) observador(es)

Nome	Categoria
João Paulo Bettencourt da Silva	Técnico Superior

2. Localização
Identificação geográfica do relatório. O relatório deve cingir-se a uma única ribeira

IDENTIFICAÇÃO DO LOCAL

Freguesia	Ribeirinha
Concelho	Angra do Heroísmo
Ilha	Terceira
Mapa	c_69058_f_4_56422_Grota da Chouriça.jpg
Nome(s) da ribeira	Grota da Chouriça
Extensão da Ribeira avaliada	Troço extenso (mais de 150 metros)
Data das ocorrências	12-5-2012
Coordenadas gerais do troço avaliado	
Coordenadas X/M - jusante	483490
Coordenadas Y/P - jusante	4278730
Coordenadas X/M - montante	483496
Coordenadas Y/P - montante	4279063

3. Descrição
Observações e propostas de resolução. A descrição deverá ser desagregada por zonas/pontos, de forma a melhorar a descrição de cada.

ESTADO GERAL DE MANUTENÇÃO E ESCOAMENTO DA RIBEIRA

Existem ocorrências a relatar

OCORRÊNCIA

Coordenadas da ocorrência	
Coordenadas X/M	483488
Coordenadas Y/P	4278790
Extensão afetada (metros)	
Tipo de ocorrência relatada	Inundação Assoreamento/Obstrução Obras em leitos e margens
Descrição da ocorrência	Canal da ribeira (por baixo do Caminho Velho de Santo Amaro) com secção insuficiente, provocando o galgamento da estrada e posteriormente encontrando uma barreira no muro de uma habitação construída em cima da ribeira (construção posterior à aprovação do PDM).
Gravidade	Médio - Gravidade moderada, necessidade de ação preventiva
Titularidade do(s) terreno (s)	Alguns terrenos privados

REGISTO FOTOGRÁFICO

IDENTIFICAÇÃO DAS CAUSAS E POSSÍVEIS SOLUÇÕES

CAUSAS

Descrição das possíveis causas das ocorrências	Passagem hidráulica com secção insuficiente provoca galgamento da estrada, com posterior obstrução por muro de habitação construída em cima da ribeira (posterior a aprovação do PDM).

SOLUÇÕES

Tipo de intervenção	Outras
Local a intervir	Leito
Descrição geral das propostas de intervenção	Projeto em fase avançada na DRA.

Dimensões

Ação/intervenção	Comprimento (metros)	Largura (m)	Altura (m)	Área (m2)

Prioridade/Urgência	Médio - Gravidade moderada, resposta a médio prazo

RESPONSABILIDADES

Tipo de entidade(s) responsável(eis)	Proprietários Município SRAA
Responsáveis pela resolução	DRA
ORÇAMENTO	
Existe orçamento para a intervenção?	Sim
Valor orçamentado	
Fornecedor	
Inserir documento (se aplicável)	

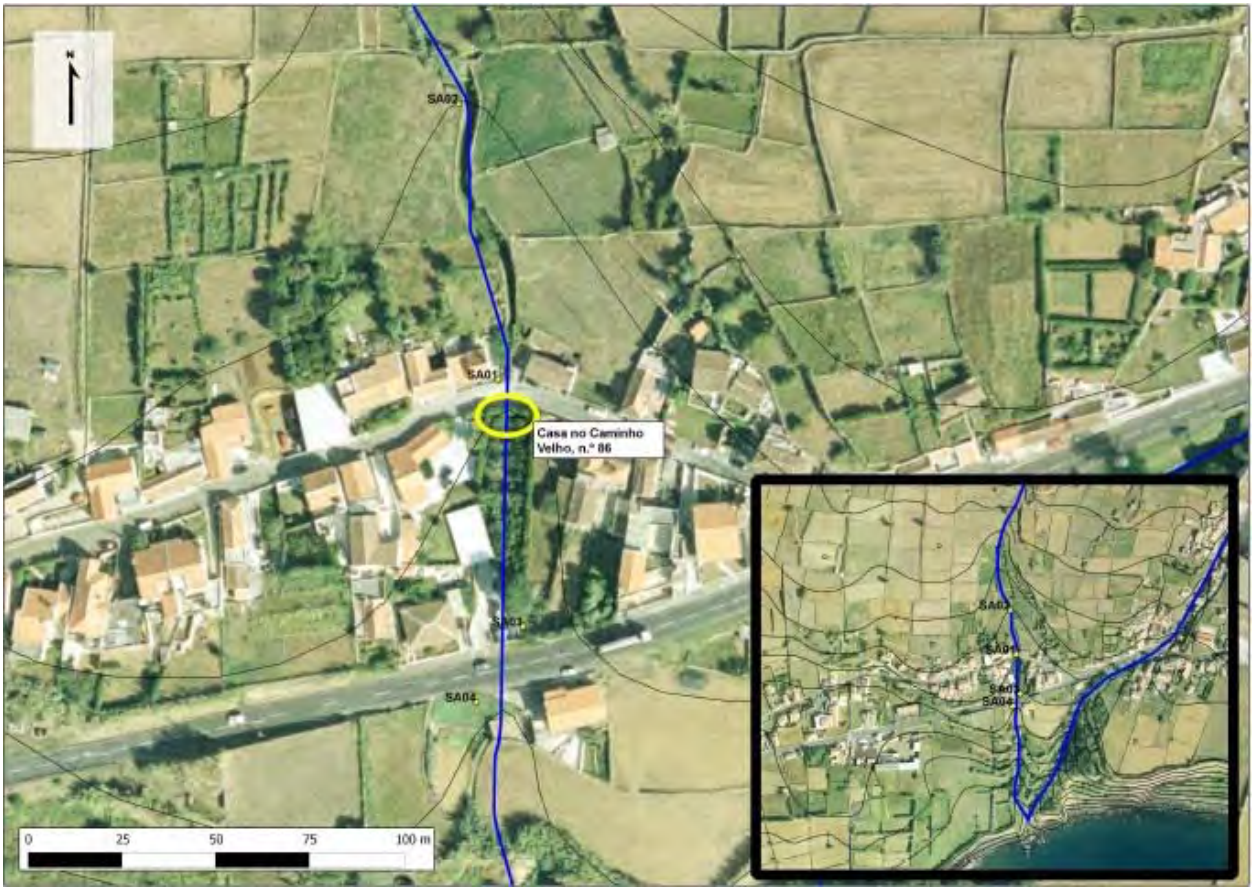
N
SA02
SA01
Casa no Caminho Velho, n.º 86
SA03
SA04
0
25
50
75
100 m

REGIÃO AUTÓNOMA DOS AÇORES
Secretaria Regional da Agricultura e Ambiente

Registo de ocorrências em ribeiras 2015

Formulário para registo de ocorrências em ribeiras

Referência	DSRHOT/RIBEIRAS/2015/178
Submetida	20-05-2015 16:05:30 por João PRFB. Silva

1. Identificação
Identificação do serviço e responsáveis pelo relatório da(s) ocorrência(s)

Tipo de registo	Vistoria periódica
Serviço	Serviços de Ambiente da Terceira

Identificação do(s) observador(es)

Nome	Categoria
João Paulo Bettencourt da Silva	Técnico Superior

2. Localização
Identificação geográfica do relatório. O relatório deve cingir-se a uma única ribeira

IDENTIFICAÇÃO DO LOCAL

Freguesia	Ribeirinha
Concelho	Angra do Heroísmo
Ilha	Terceira
Mapa	c_69071_f_4_28205_BH - Ribeira da Ribeirinha.jpeg
Nome(s) da ribeira	RIbeira da Ribeirinha
Extensão da Ribeira avaliada	Troço extenso (mais de 150 metros)
Data das ocorrências	
Coordenadas gerais do troço avaliado	
Coordenadas X/M - jusante	484022
Coordenadas Y/P - jusante	4279326
Coordenadas X/M - montante	484349
Coordenadas Y/P - montante	4279700

3. Descrição
Observações e propostas de resolução. A descrição deverá ser desagregada por zonas/pontos, de forma a melhorar a descrição de cada.

ESTADO GERAL DE MANUTENÇÃO E ESCOAMENTO DA RIBEIRA

Existem ocorrências a relatar

OCORRÊNCIA

Coordenadas da ocorrência

Coordenadas X/M

Coordenadas Y/P

Extensão afetada (metros)

Tipo de ocorrência relatada

Descrição da ocorrência

Gravidade

Titularidade do(s) terreno(s)

REGISTO FOTOGRÁFICO

IDENTIFICAÇÃO DAS CAUSAS E POSSÍVEIS SOLUÇÕES

CAUSAS

Descrição das possíveis causas das ocorrências

SOLUÇÕES

Tipo de intervenção

Local a intervir

Descrição geral das propostas de intervenção

Dimensões

Ação/intervenção	Comprimento (metros)	Largura (m)	Altura (m)	Área (m2)

Prioridade/Urgência

RESPONSABILIDADES

Tipo de entidade(s) responsável(eis)

Responsáveis pela resolução

ORÇAMENTO

Existe orçamento para a intervenção?

Valor orçamentado

Fornecedor

Inserir documento (se aplicável)

Ribeira da Ribeirinha

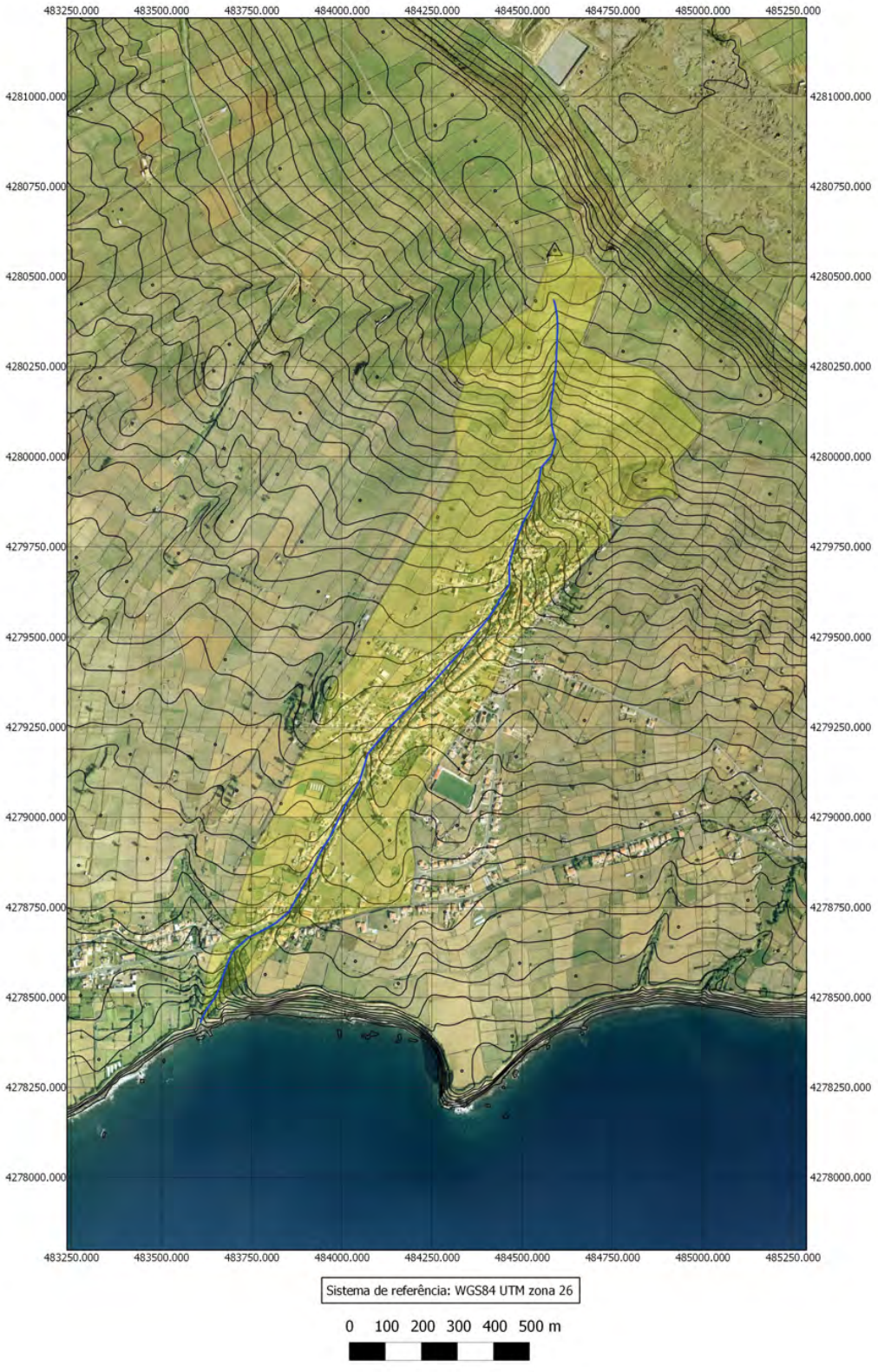

REGIÃO AUTÓNOMA DOS AÇORES
Secretaria Regional da Agricultura e Ambiente

Registo de ocorrências em ribeiras 2015

Formulário para registo de ocorrências em ribeiras

Referência	DSRHOT/RIBEIRAS/2015/179
Submetida	21-05-2015 15:28:38 por João PRFB. Silva

1. Identificação
Identificação do serviço e responsáveis pelo relatório da(s) ocorrência(s)

Tipo de registo	Vistoria periódica
Serviço	Serviços de Ambiente da Terceira

Identificação do(s) observador(es)

Nome	Categoria
João Paulo Bettencourt da Silva	Técnico Superior

2. Localização
Identificação geográfica do relatório. O relatório deve cingir-se a uma única ribeira

IDENTIFICAÇÃO DO LOCAL

Freguesia	Raminho
Concelho	Angra do Heroísmo
Ilha	Terceira
Mapa	c_69122_f_4_87311_BH - Escoamento na Canada da Igreja.jpeg
Nome(s) da ribeira	Ribeira de Francisco Vieira
Extensão da Ribeira avaliada	Troço extenso (mais de 150 metros)
Data das ocorrências	15-12-2009
Coordenadas gerais do troço avaliado	
Coordenadas X/M - jusante	470962
Coordenadas Y/P - jusante	4293126
Coordenadas X/M - montante	471572
Coordenadas Y/P - montante	4290967

3. Descrição
Observações e propostas de resolução. A descrição deverá ser desagregada por zonas/pontos, de forma a melhorar a descrição de cada.

ESTADO GERAL DE MANUTENÇÃO E ESCOAMENTO DA RIBEIRA

Existem ocorrências a relatar

OCORRÊNCIA

Coordenadas da ocorrência	
Coordenadas X/M	
Coordenadas Y/P	
Extensão afetada (metros)	
Tipo de ocorrência relatada	Inundação
Descrição da ocorrência	Cheia aquando das chuvadas da Agualva (15-02-2009).
Gravidade	Grave - Pessoas e bens em risco iminente
Titularidade do(s) terreno(s)	

REGISTO FOTOGRÁFICO

IDENTIFICAÇÃO DAS CAUSAS E POSSÍVEIS SOLUÇÕES

CAUSAS

Descrição das possíveis causas das ocorrências	Ribeira com secções estreitas (nalguns troços).

SOLUÇÕES

Tipo de intervenção	
Local a intervir	Leito
Descrição geral das propostas de intervenção	Projeto encomendado pela DRA pronto a ir a concurso.

Dimensões

Ação/intervenção	Comprimento (metros)	Largura (m)	Altura (m)	Área (m2)

Prioridade/Urgência

RESPONSABILIDADES

Tipo de entidade(s) responsável(eis)	SRAA
Responsáveis pela resolução	

ORÇAMENTO

Existe orçamento para a intervenção?	
Valor orçamentado	
Fornecedor	

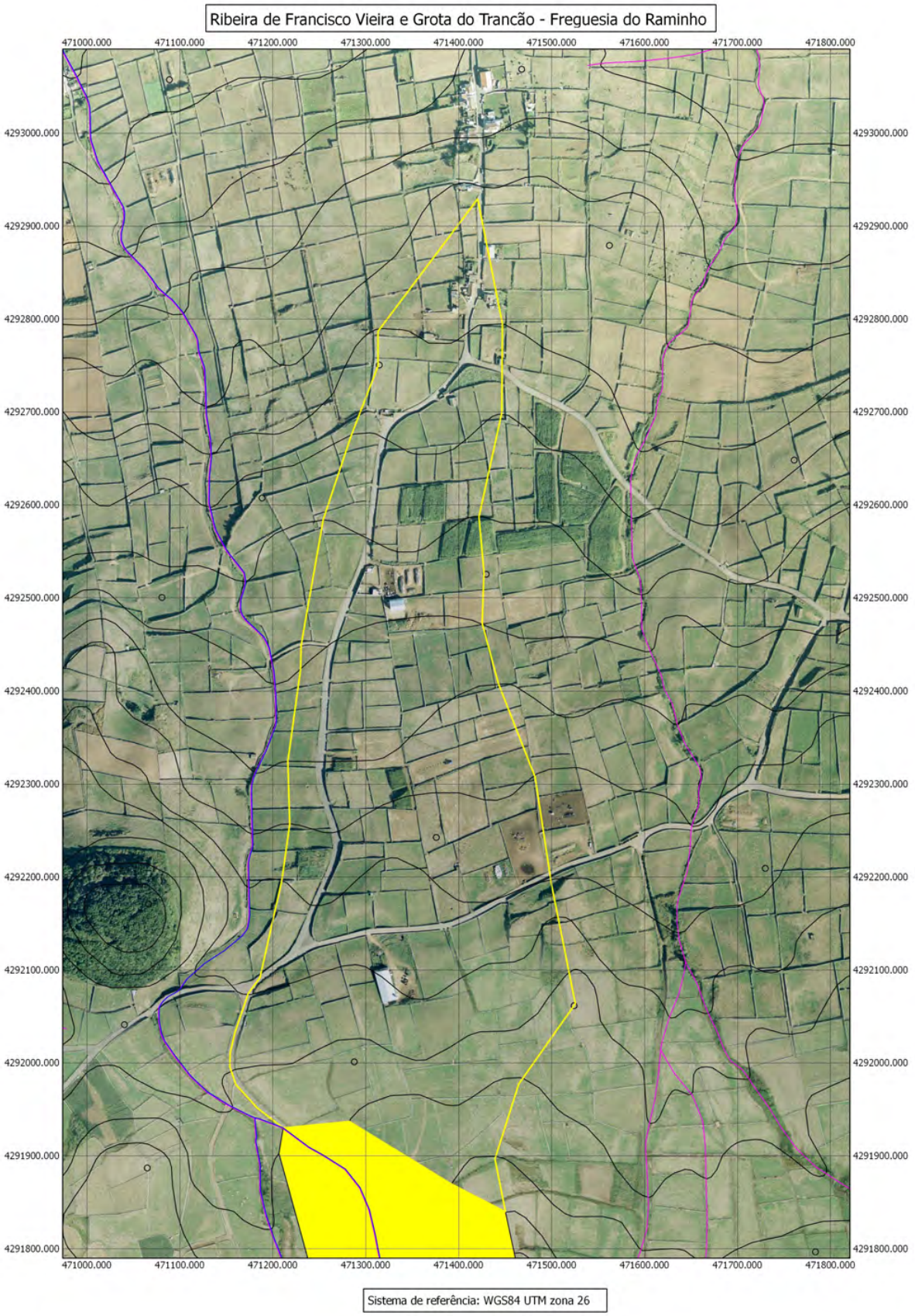
Ribeira de Francisco Vieira e Grota do Trancão - Freguesia do Raminho
471000.000
471100.000
471200.000
471300.000
471400.000
471500.000
471600.000
471700.000
471800.000
4293000.000
4292900.000
4292800.000
4292700.000
4292600.000
4292500.000
4292400.000
4292300.000
4292200.000
4292100.000
4292000.000
4291900.000
4291800.000
Sistema de referência: WGS84 UTM zona 26

REGIÃO AUTÓNOMA DOS AÇORES
Secretaria Regional da Agricultura e Ambiente

Registo de ocorrências em ribeiras 2015

Formulário para registo de ocorrências em ribeiras

Referência	DSRHOT/RIBEIRAS/2015/180
Submetida	02-06-2015 11:49:38 por João PRFB. Silva

1. Identificação
Identificação do serviço e responsáveis pelo relatório da(s) ocorrência(s)

Tipo de registo	Vistoria periódica
Serviço	Serviços de Ambiente da Terceira

Identificação do(s) observador(es)

Nome	Categoria
Paula Gil	Vigilante da Natureza
Marina Lima	Vigilante da Natureza
João Paulo Bettencourt da Silva	Técnico Superior

2. Localização
Identificação geográfica do relatório. O relatório deve cingir-se a uma única ribeira

IDENTIFICAÇÃO DO LOCAL

Freguesia	São Bartolomeu dos Regatos
Concelho	Angra do Heroísmo
Ilha	Terceira
Mapa	c_69570_f_4_83498_BH - Ribeira da Ponte.jpeg
Nome(s) da ribeira	Ribeira da Ponte
Extensão da Ribeira avaliada	Troço extenso (mais de 150 metros)
Data das ocorrências	
Coordenadas gerais do troço avaliado	
Coordenadas X/M - jusante	473812
Coordenadas Y/P - jusante	4279866
Coordenadas X/M - montante	473821
Coordenadas Y/P - montante	4286022

3. Descrição
9{¢!5h D9w![59 a!b¦¢9b4%h 9 9{/h!a9b¢h 5! wL.9Lw!
bńƨ ŦƨNJ·Y ƛŘŜyǘƛŦƛŎI·ŘI·ă ƨŎƨNJNJşyŎƛI·ă

Ribeira da Ponte

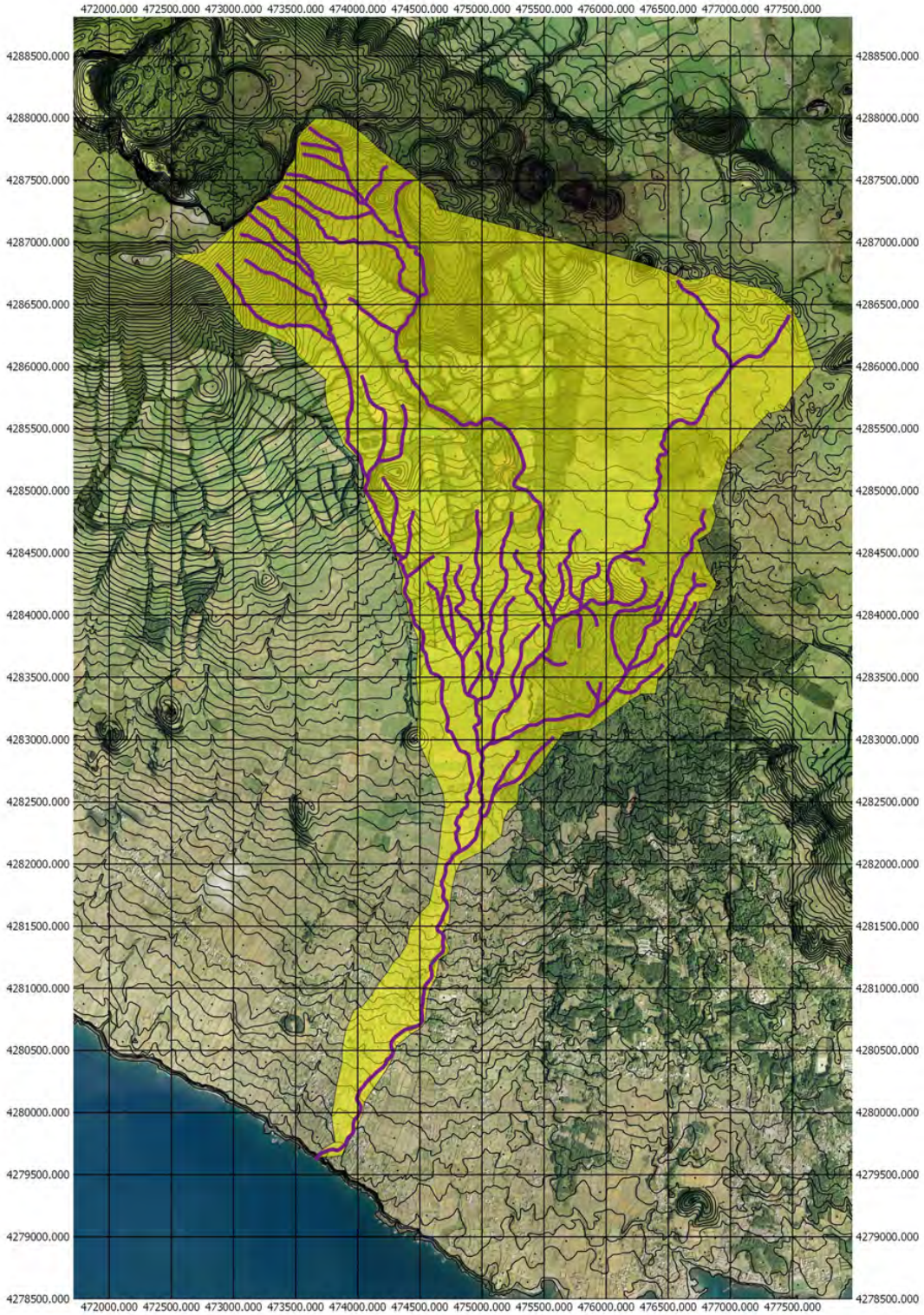

Sistema de referência: WGS84 UTM zona 26

REGIÃO AUTÓNOMA DOS AÇORES
Secretaria Regional da Agricultura e Ambiente

Registo de ocorrências em ribeiras 2015

Formulário para registo de ocorrências em ribeiras

Referência	DSRHOT/RIBEIRAS/2015/181
Submetida	03-06-2015 12:04:06 por João PRFB. Silva

1. Identificação
Identificação do serviço e responsáveis pelo relatório da(s) ocorrência(s)

Tipo de registo	Vistoria periódica
Serviço	Serviços de Ambiente da Terceira

Identificação do(s) observador(es)

Nome	Categoria
Paula Gil	Vigilante da Natureza
Marina Lima	Vigilante da Natureza
João Paulo Bettencourt da Silva	Técnico Superior

2. Localização
Identificação geográfica do relatório. O relatório deve cingir-se a uma única ribeira

IDENTIFICAÇÃO DO LOCAL

Freguesia	Biscoitos
Concelho	Praia da Vitória
Ilha	Terceira
Mapa	c_69582_f_4_59204_BH - Ribeira do Pamplona.jpeg
Nome(s) da ribeira	Ribeira do Pamplona
Extensão da Ribeira avaliada	Troço extenso (mais de 150 metros)
Data das ocorrências	
Coordenadas gerais do troço avaliado	
Coordenadas X/M - jusante	476425
Coordenadas Y/P - jusante	4294853
Coordenadas X/M - montante	476527
Coordenadas Y/P - montante	4294768

3. Descrição

Não foram identificadas ocorrências

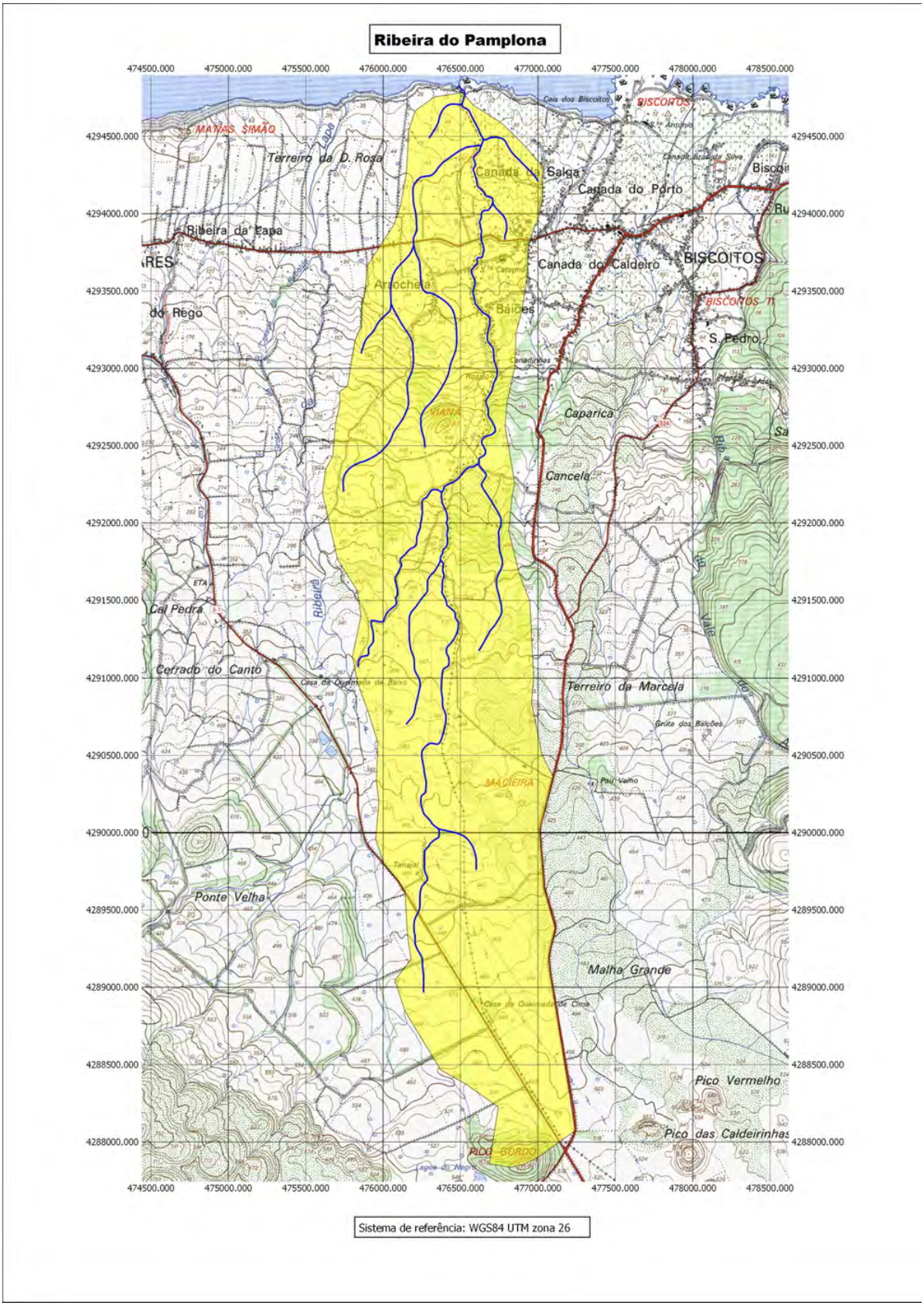
Ribeira do Pamplona
474500.000
475000.000
475500.000
476000.000
476500.000
477000.000
477500.000
478000.000
478500.000
4294500.000
4294000.000
4293500.000
4293000.000
4292500.000
4292000.000
4291500.000
4291000.000
4290500.000
4290000.000
4289500.000
4289000.000
4288500.000
4288000.000
MATIAS SIMÃO
Terreiro da D. Rosa
Canada da Salga
Canada do Porto
BISCOITOS
Ribeira da Lapa
Canada do Caldeiro
Arrochela
Baiões
S. Pedro
do Rego
VIANA
Caparica
Cancela
ETA
Cal Pedra
Ribeira
Cerrado do Canto
Terreiro da Marcela
MADEIRA
Ponte Velha
Malha Grande
Pico Vermelho
Pico das Caldeirinhas
PICO BORDO
Sistema de referência: WGS84 UTM zona 26

REGIÃO AUTÓNOMA DOS AÇORES
Secretaria Regional da Agricultura e Ambiente

Registo de ocorrências em ribeiras 2015

Formulário para registo de ocorrências em ribeiras

Referência	DSRHOT/RIBEIRAS/2015/182
Submetida	25-06-2015 10:31:42 por Kenny F. Alves

1. Identificação
Identificação do serviço e responsáveis pelo relatório da(s) ocorrência(s)

Tipo de registo	Vistoria periódica
Serviço	Serviços de Ambiente de São Miguel

Identificação do(s) observador(es)

Nome	Categoria
Kenny Alves	VigiInte da Natureza
José Ferreira	Vigilante da Natureza

2. Localização
Identificação geográfica do relatório. O relatório deve cingir-se a uma única ribeira

IDENTIFICAÇÃO DO LOCAL

Freguesia	Porto Formoso
Concelho	Ribeira Grande
Ilha	São Miguel
Mapa	c_70464_f_4_81847_ribeira dos foros_MIB88.jpg
Nome(s) da ribeira	Ribeira dos Foros_MIB88
Extensão da Ribeira avaliada	Troço extenso (mais de 150 metros)
Data das ocorrências	22-6-2015
Coordenadas gerais do troço avaliado	
Coordenadas X/M - jusante	638973
Coordenadas Y/P - jusante	4187131
Coordenadas X/M - montante	639161
Coordenadas Y/P - montante	4186003

3. Descrição
Observações e propostas de resolução. A descrição deverá ser desagregada por zonas/pontos, de forma a melhorar a descrição de cada.

ESTADO GERAL DE MANUTENÇÃO E ESCOAMENTO DA RIBEIRA

	Existem ocorrências a relatar

OCORRÊNCIA

Coordenadas da ocorrência	
Coordenadas X/M	639161
Coordenadas Y/P	4186003
Extensão afetada (metros)	1100
Tipo de ocorrência relatada	Assoreamento/Obstrução Outros
Descrição da ocorrência	Madeiras no leito da linha de água.
Gravidade	Médio - Gravidade moderada, necessidade de ação preventiva
Titularidade do(s) terreno(s)	privados

REGISTO FOTOGRÁFICO









IDENTIFICAÇÃO DAS CAUSAS E POSSÍVEIS SOLUÇÕES

CAUSAS

Descrição das possíveis causas das ocorrências	Tombos e arrastamentos de arvores pela linha de água.

SOLUÇÕES

Tipo de intervenção	Corte de material arbóreo
Local a intervir	Margem direita Margem esquerda Leito
Descrição geral das propostas de intervenção	Corte e remoção da madeira.

Dimensões

Ação/intervenção	Comprimento (metros)	Largura (m)	Altura (m)	Área (m2)
Corte e remoção	1100	4		

Prioridade/Urgência	Médio - Gravidade moderada, resposta a médio prazo

RESPONSABILIDADES

Tipo de entidade(s) responsável(eis)	
Responsáveis pela resolução	

ORÇAMENTO

Existe orçamento para a intervenção?	Não
Valor orçamentado	

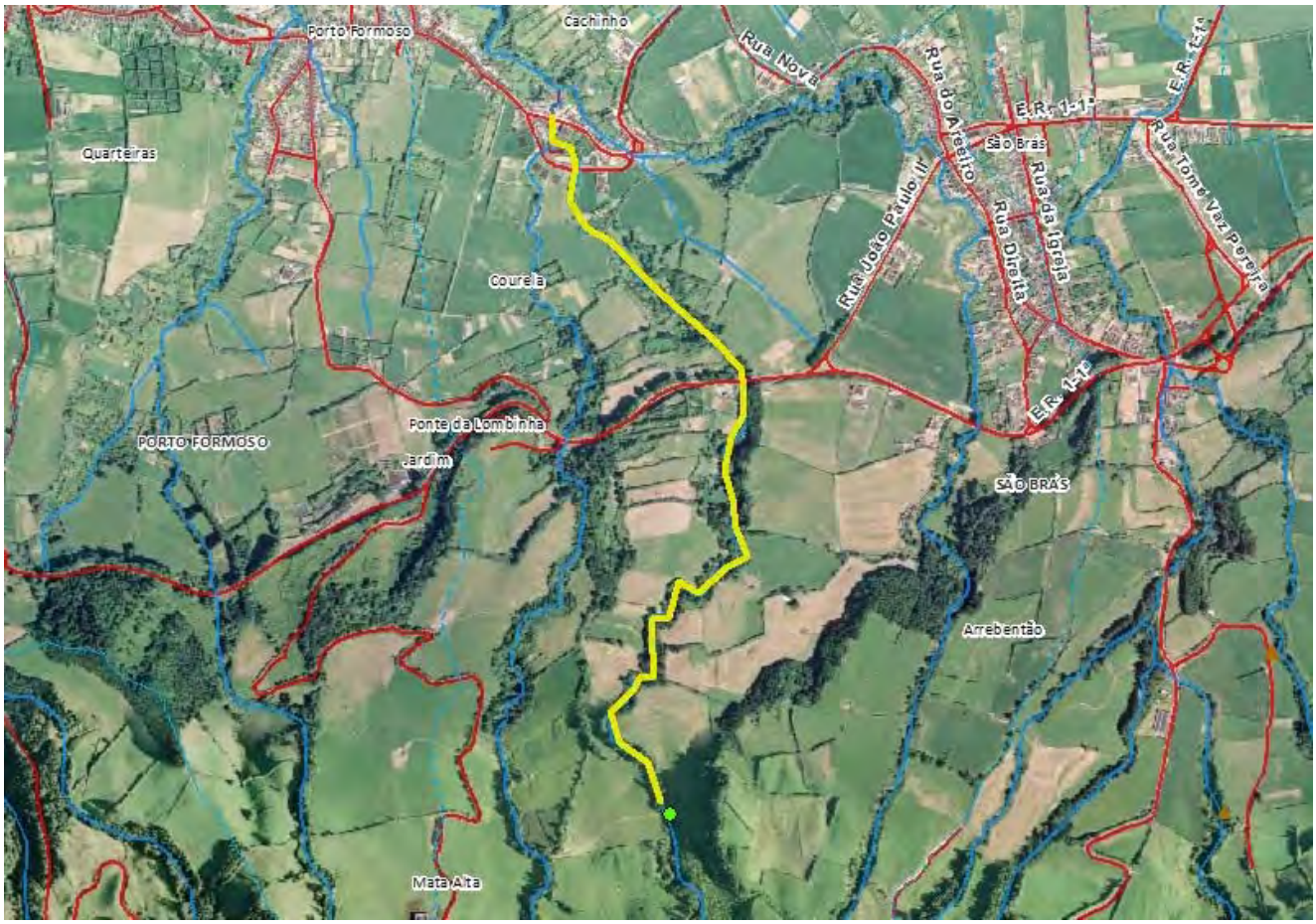
Porto Formoso
Cachinho
Rua Nova
Rua do Areeiro
E.R. 1-1ª
São Brás
Rua da Igreja
Rua Direita
Rua João Paulo II
Rua Tomé Vaz Pereira
Quarteiras
Courela
Ponte da Lombinha
PORTO FORMOSO
Jardim
SÃO BRÁS
Arrebentão
Mata Alta

REGIÃO AUTÓNOMA DOS AÇORES
Secretaria Regional da Agricultura e Ambiente

Registo de ocorrências em ribeiras 2015

Formulário para registo de ocorrências em ribeiras

Referência	DSRHOT/RIBEIRAS/2015/183
Submetida	25-06-2015 12:25:54 por Kenny F. Alves

1. Identificação
Identificação do serviço e responsáveis pelo relatório da(s) ocorrência(s)

Tipo de registo	Vistoria periódica
Serviço	Serviços de Ambiente de São Miguel

Identificação do(s) observador(es)

Nome	Categoria
Kenny Alves	Vigilante Natureza
José Ferreira	Vigilante Natureza

2. Localização
Identificação geográfica do relatório. O relatório deve cingir-se a uma única ribeira

IDENTIFICAÇÃO DO LOCAL

Freguesia	Porto Formoso
Concelho	Ribeira Grande
Ilha	São Miguel
Mapa	c_70476_f_4_65303_ribeira do lugar_MIA8.jpg
Nome(s) da ribeira	Ribeira do Lugar_MIA8
Extensão da Ribeira avaliada	Troço extenso (mais de 150 metros)
Data das ocorrências	24-6-2015
Coordenadas gerais do troço avaliado	
Coordenadas X/M - jusante	638544
Coordenadas Y/P - jusante	4187312
Coordenadas X/M - montante	638426
Coordenadas Y/P - montante	4186352

3. Descrição
Observações e propostas de resolução. A descrição deverá ser desagregada por zonas/pontos, de forma a melhorar a descrição de cada.

ESTADO GERAL DE MANUTENÇÃO E ESCOAMENTO DA RIBEIRA

	Existem ocorrências a relatar

OCORRÊNCIA

Coordenadas da ocorrência	
Coordenadas X/M	638426
Coordenadas Y/P	4186352
Extensão afetada (metros)	10
Tipo de ocorrência relatada	Assoreamento/Obstrução
Descrição da ocorrência	Madeiras no leito da linha de água.
Gravidade	Médio - Gravidade moderada, necessidade de ação preventiva
Titularidade do(s) terreno(s)	Privados

REGISTO FOTOGRÁFICO





IDENTIFICAÇÃO DAS CAUSAS E POSSÍVEIS SOLUÇÕES

CAUSAS

Descrição das possíveis causas das ocorrências	Tombos e arrastamentos de árvores pela linha de água

SOLUÇÕES

Tipo de intervenção	Corte de material arbóreo
Local a intervir	Margem direita Margem esquerda Leito
Descrição geral das propostas de intervenção	Corte e remoção da madeira

Dimensões

Ação/intervenção	Comprimento (metros)	Largura (m)	Altura (m)	Área (m2)
corte e remoção	10	4		40

Prioridade/Urgência	Médio - Gravidade moderada, resposta a médio prazo

RESPONSABILIDADES

Tipo de entidade(s) responsável(eis)	Proprietários
Responsáveis pela resolução	privados

ORÇAMENTO

Existe orçamento para a intervenção?	Não
Valor orçamentado	
Fornecedor	
Inserir documento (se aplicável)	

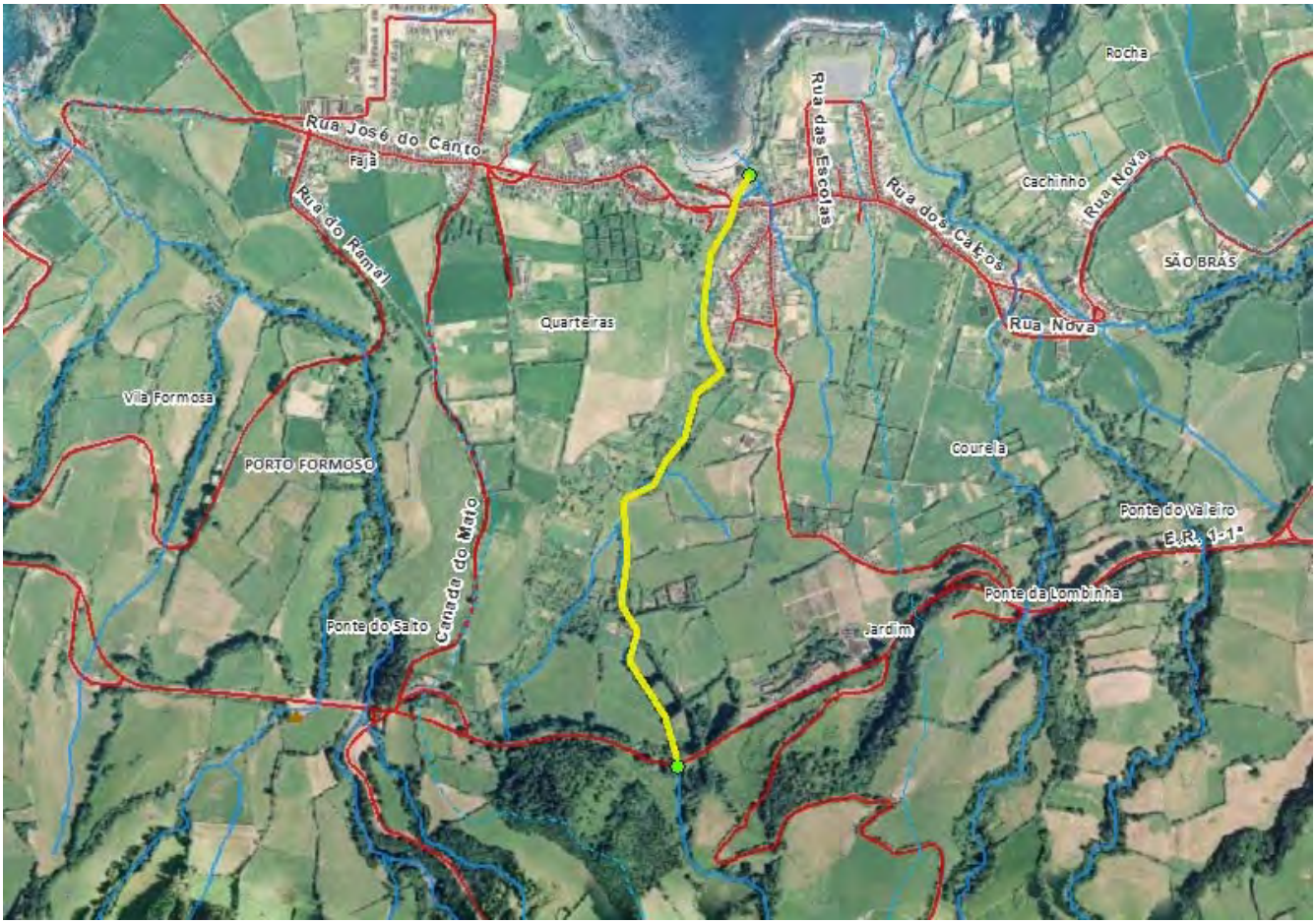
Rocha
Rua José do Canto
Faja
Rua do Ramal
Rua das Escolas
Rua dos Caetos
Cachinho
Rua Nova
SÃO BRÁS
Quarteiras
Rua Nova
Vila Formosa
PORTO FORMOSO
Courela
Ponte do Valeiro
E.R. 1-1ª
Ponte da Lombinha
Ponte do Salto
Canada do Mato
Jardim

REGIÃO AUTÓNOMA DOS AÇORES
Secretaria Regional da Agricultura e Ambiente

Registo de ocorrências em ribeiras 2015

Formulário para registo de ocorrências em ribeiras

Referência	DSRHOT/RIBEIRAS/2015/184
Submetida	25-06-2015 13:13:02 por Kenny F. Alves

1. Identificação
Identificação do serviço e responsáveis pelo relatório da(s) ocorrência(s)

Tipo de registo	Vistoria periódica
Serviço	Serviços de Ambiente de São Miguel

Identificação do(s) observador(es)

Nome	Categoria
Kenny Alves	Vigilante Natureza
José Ferreira	Vigilante Natureza

2. Localização
Identificação geográfica do relatório. O relatório deve cingir-se a uma única ribeira

IDENTIFICAÇÃO DO LOCAL

Freguesia	Porto Formoso
Concelho	Ribeira Grande
Ilha	São Miguel
Mapa	c_70478_f_4_54260_grota do lajes_MIB88.jpg
Nome(s) da ribeira	Grota das lajes_MIB88
Extensão da Ribeira avaliada	Troço extenso (mais de 150 metros)
Data das ocorrências	24-6-2015
Coordenadas gerais do troço avaliado	
Coordenadas X/M - jusante	638973
Coordenadas Y/P - jusante	4187131
Coordenadas X/M - montante	638887
Coordenadas Y/P - montante	4186110

3. Descrição
Observações e propostas de resolução. A descrição deverá ser desagregada por zonas/pontos, de forma a melhorar a descrição de cada.

ESTADO GERAL DE MANUTENÇÃO E ESCOAMENTO DA RIBEIRA

	Existem ocorrências a relatar

OCORRÊNCIA

Coordenadas da ocorrência	
Coordenadas X/M	638926
Coordenadas Y/P	4186248
Extensão afetada (metros)	10
Tipo de ocorrência relatada	Assoreamento/Obstrução
Descrição da ocorrência	Madeira no leito da linha de água
Gravidade	Médio - Gravidade moderada, necessidade de ação preventiva
Titularidade do(s) terreno(s)	privados

REGISTO FOTOGRÁFICO







IDENTIFICAÇÃO DAS CAUSAS E POSSÍVEIS SOLUÇÕES

CAUSAS

Descrição das possíveis causas das ocorrências	Tombos de madeira e arrastamento pela linha de água

SOLUÇÕES

Tipo de intervenção	Corte de material arbóreo
Local a intervir	Margem direita Margem esquerda Leito
Descrição geral das propostas de intervenção	corte e remoção de madeira

Dimensões

Ação/intervenção	Comprimento (metros)	Largura (m)	Altura (m)	Área (m2)
corte e remoção	10	4		40

Prioridade/Urgência	Médio - Gravidade moderada, resposta a médio prazo

RESPONSABILIDADES

Tipo de entidade(s) responsável(eis)	Proprietários
Responsáveis pela resolução	privados

ORÇAMENTO

Existe orçamento para a intervenção?	Não
Valor orçamentado	
Fornecedor	
Inserir documento (se aplicável)	

OCORRÊNCIA

Coordenadas da ocorrência	
Coordenadas X/M	638975
Coordenadas Y/P	4186349
Extensão afetada (metros)	10
Tipo de ocorrência relatada	Derrocada Assoreamento/Obstrução
Descrição da ocorrência	derrocada para a linha de água
Gravidade	Médio - Gravidade moderada, necessidade de ação preventiva
Titularidade do(s) terreno(s)	privados

REGISTO FOTOGRÁFICO



IDENTIFICAÇÃO DAS CAUSAS E POSSÍVEIS SOLUÇÕES

CAUSAS

Descrição das possíveis causas das ocorrências	instabilidade de taludes

SOLUÇÕES

Tipo de intervenção	Limpeza de vegetação
Local a intervir	Margem direita Leito
Descrição geral das propostas de intervenção	limpeza de vegetação proveniente da derrocada

Dimensões

Ação/intervenção	Comprimento (metros)	Largura (m)	Altura (m)	Área (m2)
limpeza de vegetação	10	4		40

Prioridade/Urgência	Médio - Gravidade moderada, resposta a médio prazo

RESPONSABILIDADES

Tipo de entidade(s) responsável(eis)	Proprietários
Responsáveis pela resolução	privados

ORÇAMENTO	
Existe orçamento para a intervenção?	Não
Valor orçamentado	
Fornecedor	
Inserir documento (se aplicável)	

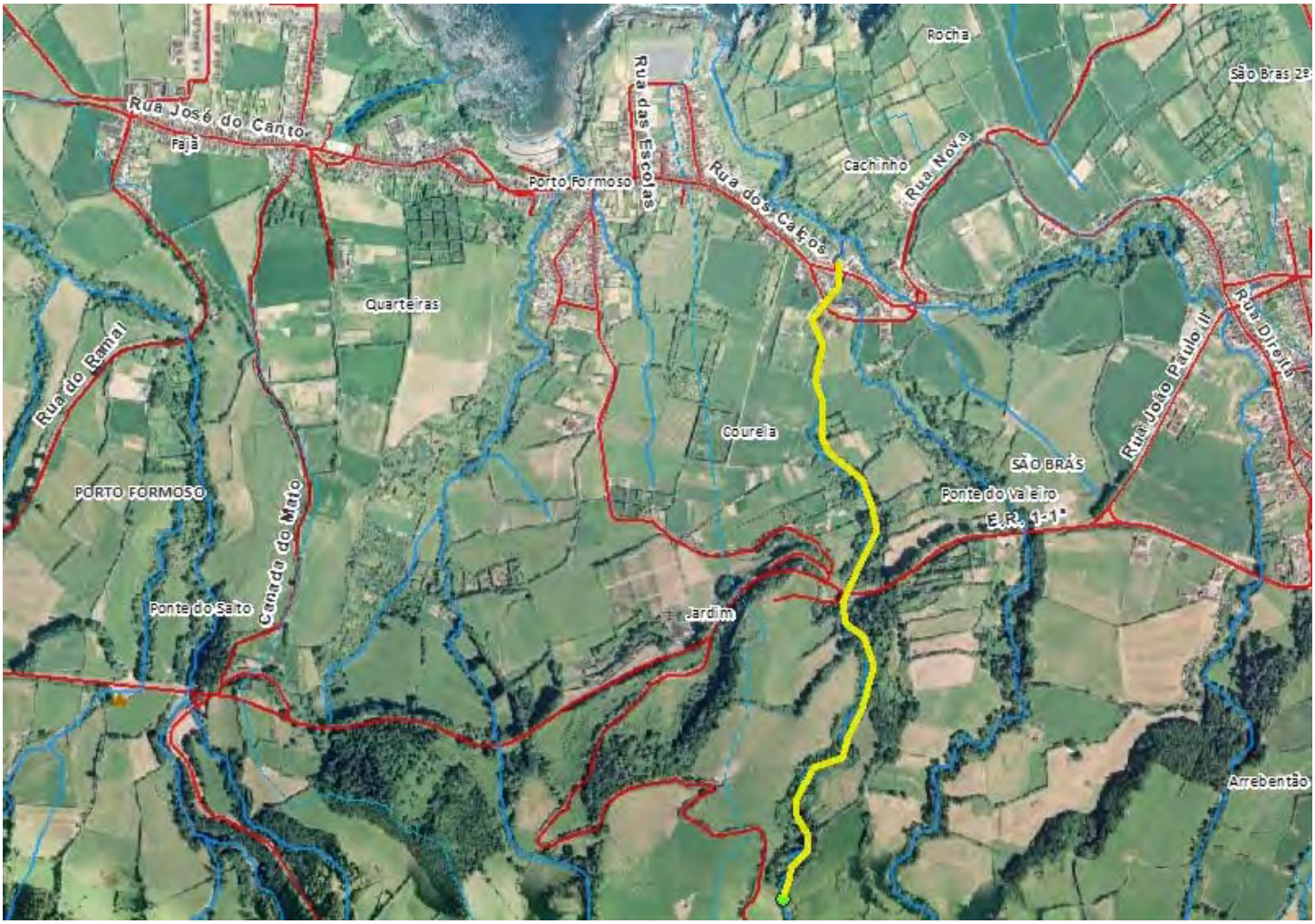
Rua José do Canto
Faja
Porto Formoso
Rua das Escolas
Rua dos Cabos
Rocha
São Bras 2º
Cachinho
Rua Nova
Quarteiras
Rua do Ramal
PORTO FORMOSO
Canada do Mato
Ponte do Salto
Courela
Jardim
SÃO BRÁS
Ponte do Valeiro
E.R. 1-1ª
Rua João Paulo II
Rua Direita
Arrebentão

REGIÃO AUTÓNOMA DOS AÇORES
Secretaria Regional da Agricultura e Ambiente

Registo de ocorrências em ribeiras 2015

Formulário para registo de ocorrências em ribeiras

Referência	DSRHOT/RIBEIRAS/2015/185
Submetida	25-06-2015 14:43:22 por José MB. Ferreira

1. Identificação
Identificação do serviço e responsáveis pelo relatório da(s) ocorrência(s)

Tipo de registo	Vistoria periódica
Serviço	Serviços de Ambiente de São Miguel

Identificação do(s) observador(es)

Nome	Categoria
Jose Ferreira	Vigilante da Natureza
Kenny Alves	Vigilante da Natureza

2. Localização
Identificação geográfica do relatório. O relatório deve cingir-se a uma única ribeira

IDENTIFICAÇÃO DO LOCAL

Freguesia	Vila das Capelas
Concelho	Ponta Delgada
Ilha	São Miguel
Mapa	c_70480_f_4_91742_Grota da Cadima_MIB87.jpg
Nome(s) da ribeira	grota da Cadima_MIB87
Extensão da Ribeira avaliada	Troço extenso (mais de 150 metros)
Data das ocorrências	23-6-2015
Coordenadas gerais do troço avaliado	
Coordenadas X/M - jusante	616099
Coordenadas Y/P - jusante	4188341
Coordenadas X/M - montante	614720
Coordenadas Y/P - montante	4185381

3. Descrição
Observações e propostas de resolução. A descrição deverá ser desagregada por zonas/pontos, de forma a melhorar a descrição de cada.

ESTADO GERAL DE MANUTENÇÃO E ESCOAMENTO DA RIBEIRA

Não foram identificadas ocorrências


SANTO ANTÓNIO
Roça Grande
Chã do Charcão
Roda do Pico
Chã das Fontes
Montalegre
Morro de Capelas
Maranhão
Pedras Negras
Porto dos Poços
Quinta do Navio
Poços
Pereiro
CAPELAS
Largo da Lomba
Bairro Padre Inácio
Quinta das Giesteiras
Quinta Cruz de Pau
Pico do Boi
Pico do Cedro
Fundo Ferro
São Vicente Ferreira
Portal do Vento
Quinta da Vigia
Atafona
Quinta das Murtas
SÃO VICENTE FERREIRA
ARRIFES
Pico da Mariana
Mulata
Estofas
Arrenquinha
Canada Larga
Pico da Arrenquinha

REGIÃO AUTÓNOMA DOS AÇORES
Secretaria Regional da Agricultura e Ambiente

Registo de ocorrências em ribeiras 2015

Formulário para registo de ocorrências em ribeiras

Referência	DSRHOT/RIBEIRAS/2015/186
Submetida	25-06-2015 16:24:53 por João PRFB. Silva

1. Identificação
Identificação do serviço e responsáveis pelo relatório da(s) ocorrência(s)

Tipo de registo	Vistoria periódica
Serviço	Serviços de Ambiente da Terceira

Identificação do(s) observador(es)

Nome	Categoria
João Paulo Bettencourt da Silva	Técnico Superior

2. Localização
Identificação geográfica do relatório. O relatório deve cingir-se a uma única ribeira

IDENTIFICAÇÃO DO LOCAL

Freguesia	São Pedro (Angra do Heroísmo)
Concelho	Angra do Heroísmo
Ilha	Terceira
Mapa	c_70479_f_4_74591_BH2 - Ribeira da Silveira-Furnas.jpeg
Nome(s) da ribeira	Ribeira Furnas/Grota do Medo/Silveira
Extensão da Ribeira avaliada	Troço extenso (mais de 150 metros)
Data das ocorrências	13-8-2014
Coordenadas gerais do troço avaliado	
Coordenadas X/M - jusante	479529
Coordenadas Y/P - jusante	4279270
Coordenadas X/M - montante	479917
Coordenadas Y/P - montante	4281939

3. Descrição
Observações e propostas de resolução. A descrição deverá ser desagregada por zonas/pontos, de forma a melhorar a descrição de cada.

ESTADO GERAL DE MANUTENÇÃO E ESCOAMENTO DA RIBEIRA

Existem ocorrências a relatar

OCORRÊNCIA

Coordenadas da ocorrência	
Coordenadas X/M	479917
Coordenadas Y/P	4281939
Extensão afetada (metros)	50
Tipo de ocorrência relatada	Obras em leitos e margens
Descrição da ocorrência	Neste ponto verifica-se uma obstrução da ribeira com a implantação de um muro de propriedade e edifícios/garagens sobre a mesma (Canada de Santo António n.º 58, Posto Santo). O caudal de ponta de cheia de 100 anos calculado para este ponto é de 18,6 m3/s, não havendo secção suficiente na abertura do muro para o escoamento da ribeira, o que levará à projecção da água para a estrada.
Gravidade	Grave - Pessoas e bens em risco iminente
Titularidade do(s) terreno(s)	Privado

REGISTO FOTOGRÁFICO



IDENTIFICAÇÃO DAS CAUSAS E POSSÍVEIS SOLUÇÕES

CAUSAS

Descrição das possíveis causas das ocorrências	Neste ponto verifica-se uma obstrução da ribeira com a implantação de um muro de propriedade e edifícios/garagens sobre a mesma (Canada de Santo António n.º 58, Posto Santo).

SOLUÇÕES

Tipo de intervenção	Outras
Local a intervir	Leito
Descrição geral das propostas de intervenção	Será importante aumentar a secção do canal da ribeira que atravessa o prédio n.º 58 da Canada de Santo António, Posto Santo, abrindo mais o muro, alargando e aprofundando o canal no interior do pátio e demolindo a garagem implantada em cima do canal.

Dimensões

Ação/intervenção	Comprimento (metros)	Largura (m)	Altura (m)	Área (m2)

Prioridade/Urgência	Urgente - Riscos a curto prazo

RESPONSABILIDADES

Tipo de entidade(s) responsável(eis)	Proprietários
Responsáveis pela resolução	Privado

ORÇAMENTO

Existe orçamento para a intervenção?	Não
Valor orçamentado	
Fornecedor	
Inserir documento (se aplicável)	

OCORRÊNCIA

Coordenadas da ocorrência

Coordenadas X/M	479923
Coordenadas Y/P	4281744
Extensão afetada (metros)	130
Tipo de ocorrência relatada	Obras em leitos e margens
Descrição da ocorrência	Ao longo deste troço a ribeira passa no fundo de quintais de casas, separados por muros que, em alguns casos, estrangulam a ribeira em caso de escoamento de ponta e poderá causar a acumulação de água a montante com a possível quebra de muros e descarga repentina de grande quantidade de água.
Gravidade	Pouco grave - Situação pontual, sem riscos imediatos

Titularidade do(s) terreno(s)	Privados

REGISTO FOTOGRÁFICO

IDENTIFICAÇÃO DAS CAUSAS E POSSÍVEIS SOLUÇÕES

CAUSAS

Descrição das possíveis causas das ocorrências	Ao longo deste troço a ribeira passa no fundo de quintais de casas, separados por muros que, em alguns casos, estrangulam a ribeira em caso de escoamento de ponta.

SOLUÇÕES

Tipo de intervenção	Outras
Local a intervir	Leito
Descrição geral das propostas de intervenção	Deverão ser abertas/aumentadas as secções do canal nos muros que dividem as várias propriedades, de forma a evitar a formação de represa em casos de escoamentos de ponta.

Dimensões

Ação/intervenção	Comprimento (metros)	Largura (m)	Altura (m)	Área (m2)

Prioridade/Urgência	Médio - Gravidade moderada, resposta a médio prazo

RESPONSABILIDADES

Tipo de entidade(s) responsável(eis)	Proprietários
Responsáveis pela resolução	Privados

ORÇAMENTO

Existe orçamento para a intervenção?	Não
Valor orçamentado	
Fornecedor	
Inserir documento (se aplicável)	

OCORRÊNCIA

Coordenadas da ocorrência	
Coordenadas X/M	479941
Coordenadas Y/P	4281621

Extensão afetada (metros)	25
Tipo de ocorrência relatada	Obras em leitos e margens
Descrição da ocorrência	Tendencialmente haverá aqui acumulação de água em casos de escoamento extremo, devido à muito reduzida secção da passagem hidráulica.
Gravidade	Pouco grave - Situação pontual, sem riscos imediatos
Titularidade do(s) terreno(s)	SRAA

REGISTO FOTOGRÁFICO



IDENTIFICAÇÃO DAS CAUSAS E POSSÍVEIS SOLUÇÕES

CAUSAS

Descrição das possíveis causas das ocorrências	Tendencialmente haverá aqui acumulação de água em casos de escoamento extremo,devido à muito reduzida secção da passagem hidráulica.

SOLUÇÕES

Tipo de intervenção	Construção de Passagem Hidráulica
Local a intervir	Leito
Descrição geral das	

propostas de intervenção	

Dimensões

Ação/intervenção	Comprimento (metros)	Largura (m)	Altura (m)	Área (m2)

Prioridade/Urgência	Pouco urgente - Risco menor, sem necessidade de resposta imediata

RESPONSABILIDADES

Tipo de entidade(s) responsável(eis)	
Responsáveis pela resolução	

ORÇAMENTO

Existe orçamento para a intervenção?	Não
Valor orçamentado	
Fornecedor	
Inserir documento (se aplicável)	

OCORRÊNCIA

Coordenadas da ocorrência

Coordenadas X/M	479688
Coordenadas Y/P	4281087
Extensão afetada (metros)	200
Tipo de ocorrência relatada	Inundação
Descrição da ocorrência	Neste troço a ribeira foi desviada do seu curso natural através de um canal, sendo reconduzida a um afluente da ribeira, a Oeste, através de um canal muito estreito que passa por cerrados e forma curvas muito apertadas (Canada da Tailhinha, Posto Santo), podendo causar inundação dos terrenos agrícolas.
Gravidade	Pouco grave - Situação pontual, sem riscos imediatos
Titularidade do(s) terreno(s)	Privados e públicos

REGISTO FOTOGRÁFICO

IDENTIFICAÇÃO DAS CAUSAS E POSSÍVEIS SOLUÇÕES

CAUSAS

Descrição das possíveis causas das ocorrências	Neste troço a ribeira foi desviada do seu curso natural através de um canal, sendo reconduzida a um afluente da ribeira, a Oeste, através de um canal muito estreito que passa por cerrados e forma curvas muito apertadas (Canada da Tailhinha, Posto Santo).

SOLUÇÕES

Tipo de intervenção	Outras
Local a intervir	Leito
Descrição geral das propostas de intervenção	O Canal da Canada da Tailhinha deverá ser prolongado de forma a ligar a ribeira directamente ao troço cartografado no final dessa canada, conseguindo-se assim uma ligação mais directa e segura ao canal existente na zona das Bicas de Cabo Verde.

Dimensões

Ação/intervenção	Comprimento (metros)	Largura (m)	Altura (m)	Área (m2)

Prioridade/Urgência	Pouco urgente - Risco menor, sem necessidade de resposta imediata

RESPONSABILIDADES

Tipo de entidade(s) responsável(eis)	Proprietários Município
Responsáveis pela resolução	Município

ORÇAMENTO

Existe orçamento para a intervenção?	Não
Valor orçamentado	
Fornecedor	
Inserir documento (se aplicável)	

OCORRÊNCIA

Coordenadas da ocorrência

Coordenadas X/M	479402
Coordenadas Y/P	4279884
Extensão afetada (metros)	200
Tipo de ocorrência relatada	Inundação
Descrição da ocorrência	Por trás do antigo "Centro Juvenil - Pico da Urze" passa o canal da ribeira, em algumas zonas não muito largo e ladeado por muros relativamente baixos, tendo em conta o caudal de ponta de cheia de 100 anos calculado para esta zona (Qp100= 32,1 m3/s). Nesta zona existiam várias grelhas de retenção de sólidos (Fig.14), tendo num dos últimos eventos de chuvadas fortes nesta zona provocado o galgamento da ribeira, devido à colmatação da grelha, formação de represa e alagamento dos terrenos vizinhos (causando estragos consideráveis numa zona de criação de animais de quinta). Uma vez que a jusante deste canal se encontra o Colégio de Santa Clara, onde a ribeira entra numa galeria com secção reduzida (a partir de um certo ponto) e se pretende que

	haja retenção de sólidos anterior, julgamos que deverá ser equacionada a criação de uma bacia de retenção de sólidos a montante deste troço.
Gravidade	Médio - Gravidade moderada, necessidade de ação preventiva
Titularidade do(s) terreno(s)	Privados

REGISTO FOTOGRÁFICO

IDENTIFICAÇÃO DAS CAUSAS E POSSÍVEIS SOLUÇÕES

CAUSAS

Descrição das possíveis causas das ocorrências	Canal da ribeira em algumas zonas não muito largo e ladeado por muros relativamente baixos.

SOLUÇÕES

Tipo de intervenção	Construção de muro
Local a intervir	Margem direita Margem esquerda
Descrição geral das propostas de intervenção	Ao longo deste troço alguns muros deverão ser elevados (onde a secção for mais reduzida), devendo também ser estudada a possibilidade da construção de uma bacia de retenção de sólidos nesta zona, removendo assim as várias grelhas que acabam por formar represas em eventos de escoamentos elevados (com arrastamento considerável de materiais sólidos). A bacia poderá ser construída nesta zona ou imediatamente acima da passagem hidráulica do caminho das Bicas de Cabo Verde.

Dimensões

Ação/intervenção	Comprimento (metros)	Largura (m)	Altura (m)	Área (m2)

Prioridade/Urgência	Médio - Gravidade moderada, resposta a médio prazo

RESPONSABILIDADES

Tipo de entidade(s) responsável(eis)	Proprietários
Responsáveis pela resolução	Município

ORÇAMENTO

Existe orçamento para a intervenção?	Não
Valor orçamentado	
Fornecedor	
Inserir documento (se aplicável)	

OCORRÊNCIA

Coordenadas da ocorrência	
Coordenadas X/M	479494
Coordenadas Y/P	4279689
Extensão afetada (metros)	
Tipo de ocorrência relatada	Inundação
Descrição da ocorrência	No extremo norte do Colégio de Santa Clara encontra-se um muro que será baixo em caso de escoamento de ponta. Num dos últimos eventos de escoamentos elevados o muro do terreno vizinho (no lado oposto) era mais baixo, tendo a ribeira galgado esse terreno e inundado o mesmo. Após essas chuvadas o referido muro foi elevado, ficando actualmente o muro do Colégio numa altura que apresenta algum risco devido ao canal ser estreito e raso neste ponto.
Gravidade	Médio - Gravidade moderada, necessidade de ação preventiva
Titularidade do(s) terreno(s)	Privado - Colégio de Santa Clara

REGISTO FOTOGRÁFICO



IDENTIFICAÇÃO DAS CAUSAS E POSSÍVEIS SOLUÇÕES

CAUSAS

Descrição das possíveis causas das ocorrências	No extremo norte do Colégio de Santa Clara encontra-se um muro que será baixo em caso de escoamento de ponta.

SOLUÇÕES

Tipo de intervenção	Construção de muro
Local a intervir	Margem direita
Descrição geral das propostas de intervenção	Este muro do Colégio de Santa Clara deverá ser elevado num troço de cerca de 15 a 20 metros, até uma zona onde a secção alarga e afunda, deixando de existir perigo de galgamento.

Dimensões

Ação/intervenção	Comprimento (metros)	Largura (m)	Altura (m)	Área (m2)

Prioridade/Urgência	Médio - Gravidade moderada, resposta a médio prazo

RESPONSABILIDADES

Tipo de entidade(s) responsável(eis)	Proprietários
Responsáveis pela resolução	Privados - Colégio de Santa Clara

ORÇAMENTO

Existe orçamento para a intervenção?	Não
Valor orçamentado	
Fornecedor	
Inserir documento (se aplicável)	

OCORRÊNCIA

Coordenadas da ocorrência	
Coordenadas X/M	479573
Coordenadas Y/P	4279446
Extensão afetada (metros)	15
Tipo de ocorrência relatada	Obras em leitos e margens
Descrição da ocorrência	Na zona sul do Colégio de Santa Clara a ribeira entra numa galeria que inicialmente tem cerca de 1,8mx1,8m, mas estreita no atravessamento do caminho do Pico da Urze e posteriormente ainda volta a estreitar para cerca de 1m de diâmetro, na passagem por baixo do "Café Carioca" (junto ao Império do Pico da Urze), não apresentando boas condições de segurança estrutural nesta última zona.
Gravidade	Médio - Gravidade moderada, necessidade de ação preventiva
Titularidade do(s) terreno(s)	Caminho Municipal - CMAH

REGISTO FOTOGRÁFICO

IDENTIFICAÇÃO DAS CAUSAS E POSSÍVEIS SOLUÇÕES

CAUSAS

Descrição das possíveis causas das ocorrências	Galeria (ribeira) estreita para cerca de 1 metro de diâmetro na passagem por baixo do café Carioca (junto ao Império do Pico da Urze). Esta galeria encontra-se em muito más condições no troço a partir deste ponto.

SOLUÇÕES

Tipo de intervenção	Outras
Local a intervir	Margem direita Margem esquerda Leito
Descrição geral das propostas de intervenção	É muito importante que o troço que se encontra demasiado estrangulado (com cerca de 1 metro de diâmetro e com falta de segurança estrutural), no atravessamento por baixo do café Carioca (junto ao Império do Pico da Urze) seja reconstruído com secção de vazão adequada e condições adequadas de segurança. Em eventos de escoamento elevado esta secção é insuficiente, devendo provocar a elevação no nível da água a montante, na galeria por baixo do colégio de Santa Clara, e vertendo para a estrada do Pico da Urze pela grelha existente na frente do colégio.

Dimensões

Ação/intervenção	Comprimento (metros)	Largura (m)	Altura (m)	Área (m2)

Prioridade/Urgência	Médio - Gravidade moderada, resposta a médio prazo

RESPONSABILIDADES

Tipo de entidade(s) responsável(eis)	Município
Responsáveis pela resolução	Câmara Municipal de Angra do Heroísmo

ORÇAMENTO

Existe orçamento para a intervenção?	Não
Valor orçamentado	
Fornecedor	
Inserir documento (se aplicável)	

OCORRÊNCIA

Coordenadas da ocorrência	
Coordenadas X/M	479550
Coordenadas Y/P	4279428

Extensão afetada (metros)	50
Tipo de ocorrência relatada	Obras em leitos e margens
Descrição da ocorrência	Neste troço, com cerca de 50m de comprimento, foram implantados quintais e "casas de arrumos" aparentemente ilegais em cima do canal da ribeira, ficando esta reduzida a uma galeria de pouco mais de 1m de lado, onde se verificam desabamentos das paredes laterais. Neste troço verificam-se algumas descargas de esgotos para o interior da galeria. Neste troço foi efectuada pelos SAT uma limpeza de entulhos da galeria, que se encontrava obstruída quase totalmente num ponto no seu interior. No final do troço existe um prédio (implantado sobre o canal da ribeira) cuja obra foi embargada há algumas décadas, mas que nunca foi demolido. A secção ao longo deste troço é insuficiente para os caudais de ponta de cheia a partir de 10 anos de período de retorno (Qp10= 16,2m3/s; Qp20= 20,6m3/s; Qp50= 26,7m3/s; Qp100= 32,1m3/s. Todos estes caudais foram calculados para o ponto crítico 6, a cerca de 200m a montante da entrada na galeria).
Gravidade	Médio - Gravidade moderada, necessidade de ação preventiva
Titularidade do(s) terreno(s)	

REGISTO FOTOGRÁFICO





IDENTIFICAÇÃO DAS CAUSAS E POSSÍVEIS SOLUÇÕES

CAUSAS

Descrição das possíveis causas das ocorrências	Neste troço, com cerca de 50m de comprimento, foram implantados quintais e "casas de arrumos" aparentemente ilegais em cima do canal da ribeira, ficando esta reduzida a uma galeria de pouco mais de 1m de lado, onde se verificam desabamentos das paredes laterais.

SOLUÇÕES

Tipo de intervenção	Outras
Local a intervir	Margem direita Margem esquerda Leito
Descrição geral das propostas de intervenção	As construções ilegais deverão ser demolidas de cima do leito da ribeira, permitindo assim ter um canal desobstruído e de fácil inspeção (verificação das condições de limpeza). O canal deverá ser refeito em betão, com muro elevado para o lado dos quintais para evitar o avanço dos mesmos para cima da ribeira.

Dimensões

Ação/intervenção	Comprimento (metros)	Largura (m)	Altura (m)	Área (m2)

Prioridade/Urgência	Médio - Gravidade moderada, resposta a médio prazo

RESPONSABILIDADES

Tipo de entidade(s) responsável(eis)	Município

Responsáveis pela resolução	Câmara Municipal de Angra do Heroísmo

ORÇAMENTO

Existe orçamento para a intervenção?	Não
Valor orçamentado	
Fornecedor	
Inserir documento (se aplicável)	

OCORRÊNCIA

Coordenadas da ocorrência	
Coordenadas X/M	479529
Coordenadas Y/P	4279270
Extensão afetada (metros)	
Tipo de ocorrência relatada	Outros
Descrição da ocorrência	Neste ponto há uma redução da secção para uma tubagem de 1m de diâmetro (que atravessa a via circular de Angra junto aos postos de combustível da Galp). Neste ponto poderá haver galgamento de parte do caudal para a estrada (via circular), uma vez que o diâmetro é reduzido para um escoamento de ponta.
Gravidade	Pouco grave - Situação pontual, sem riscos imediatos
Titularidade do(s) terreno(s)	

REGISTO FOTOGRÁFICO



IDENTIFICAÇÃO DAS CAUSAS E POSSÍVEIS SOLUÇÕES

CAUSAS

Descrição das possíveis causas das ocorrências	Neste ponto há uma redução da secção para uma tubagem de 1m de diâmetro (que atravessa a via circular de Angra junto aos postos de combustível da Galp).

SOLUÇÕES

Tipo de intervenção	Construção de Passagem Hidráulica
Local a intervir	Leito
Descrição geral das propostas de intervenção	Idealmente esta passagem hidráulica deveria ser duplicada (tubagem com 1m de diâmetro actualmente).

Dimensões

Ação/intervenção	Comprimento (metros)	Largura (m)	Altura (m)	Área (m2)

Prioridade/Urgência	Pouco urgente - Risco menor, sem necessidade de resposta imediata

RESPONSABILIDADES

Tipo de entidade(s) responsável(eis)	Rede viária
Responsáveis pela resolução	Obras Públicas

ORÇAMENTO	
Existe orçamento para a intervenção?	Não
Valor orçamentado	
Fornecedor	
Inserir documento (se aplicável)	

Ribeira Furnas-Silveira

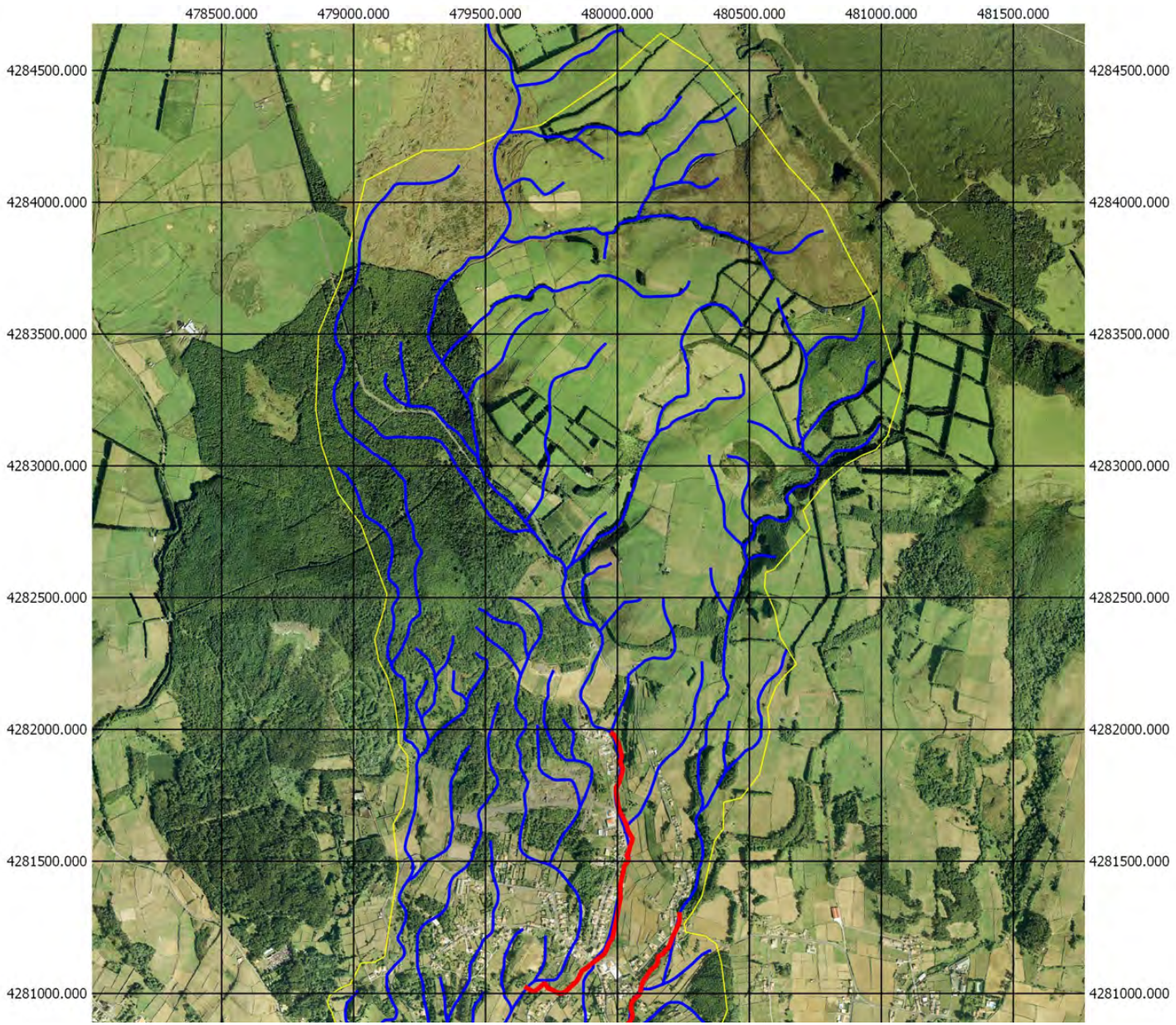

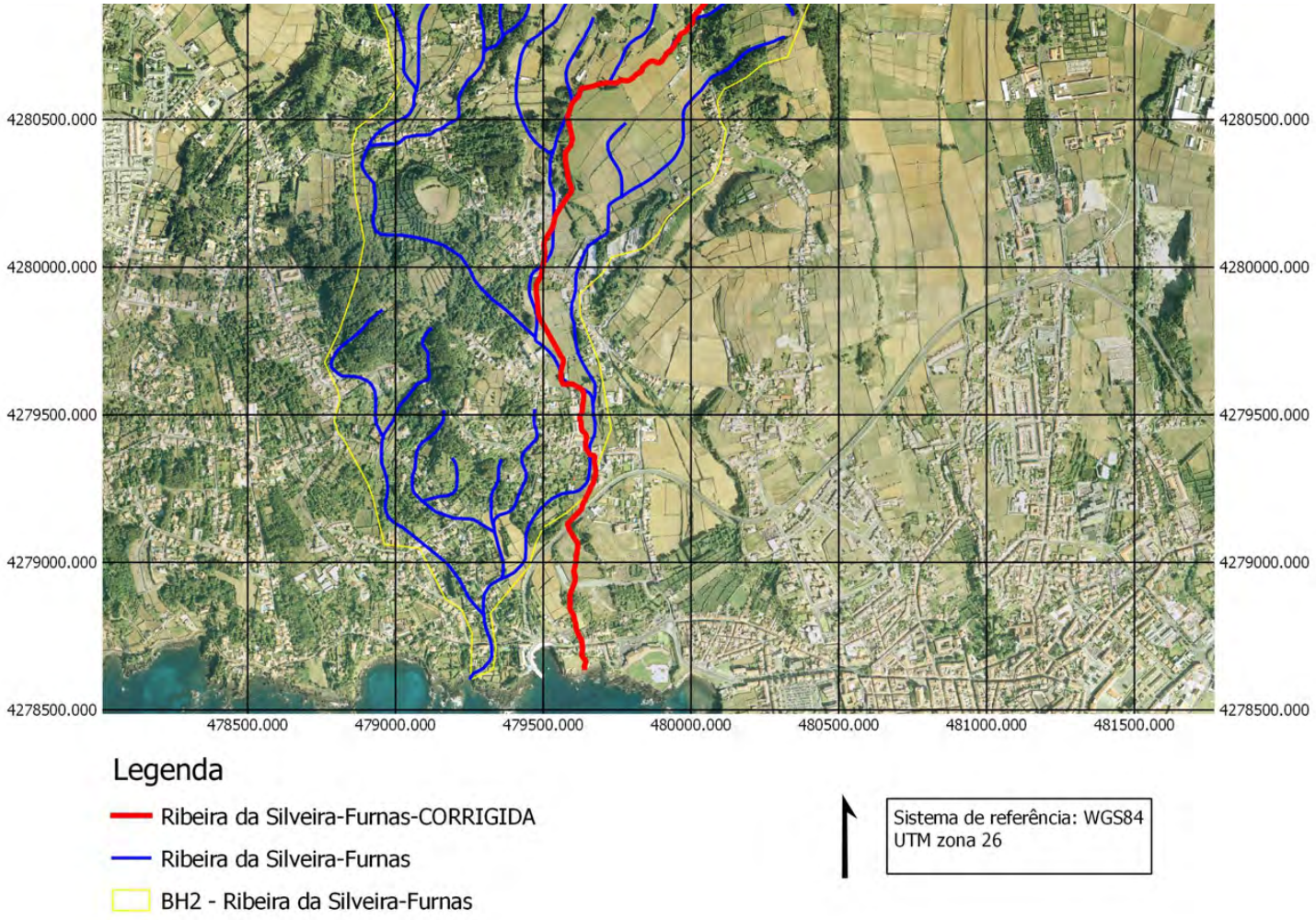
4280500.000
4280000.000
4279500.000
4279000.000
4278500.000
478500.000
479000.000
479500.000
480000.000
480500.000
481000.000
481500.000
Legenda
Ribeira da Silveira-Furnas-CORRIGIDA
Ribeira da Silveira-Furnas
BH2 - Ribeira da Silveira-Furnas
Sistema de referência: WGS84
UTM zona 26

REGIÃO AUTÓNOMA DOS AÇORES
Secretaria Regional da Agricultura e Ambiente

Registo de ocorrências em ribeiras 2015

Formulário para registo de ocorrências em ribeiras

Referência	DSRHOT/RIBEIRAS/2015/187
Submetida	30-06-2015 15:35:48 por Diana RV. Braga

1. Identificação
Identificação do serviço e responsáveis pelo relatório da(s) ocorrência(s)

Tipo de registo	Vistoria periódica
Serviço	Serviços de Ambiente de São Jorge

Identificação do(s) observador(es)

Nome	Categoria
Rui Miguel Vieira Sequeira	Diretor dos SASJ
Diana Raquel Vertentes Braga	Vigilante da Natureza
João Augusto do Rosário Silva Monteiro	Vigilante da Natureza

2. Localização
Identificação geográfica do relatório. O relatório deve cingir-se a uma única ribeira

IDENTIFICAÇÃO DO LOCAL

Freguesia	Urzelina
Concelho	Velas
Ilha	São Jorge
Mapa	c_70645_f_4_76600_Mapa Pessegueiro.png
Nome(s) da ribeira	Ribeira do Pessegueiro
Extensão da Ribeira avaliada	Troço extenso (mais de 150 metros)
Data das ocorrências	29-6-2015
Coordenadas gerais do troço avaliado	
Coordenadas X/M - jusante	402244
Coordenadas Y/P - jusante	4278337
Coordenadas X/M - montante	402265
Coordenadas Y/P - montante	4278569

3. Descrição
Observações e propostas de resolução. A descrição deverá ser desagregada por zonas/pontos, de forma a melhorar a descrição de cada.

ESTADO GERAL DE MANUTENÇÃO E ESCOAMENTO DA RIBEIRA

	Existem ocorrências a relatar

OCORRÊNCIA

Coordenadas da ocorrência	
Coordenadas X/M	402244
Coordenadas Y/P	4278337
Extensão afetada (metros)	150 metros
Tipo de ocorrência relatada	Assoreamento/Obstrução
Descrição da ocorrência	Assoreamento da linha de água devido ao excesso de vegetação no leito
Gravidade	Pouco grave - Situação pontual, sem riscos imediatos
Titularidade do(s) terreno(s)	Vários proprietários

REGISTO FOTOGRÁFICO



IDENTIFICAÇÃO DAS CAUSAS E POSSÍVEIS SOLUÇÕES

CAUSAS

Descrição das possíveis causas das ocorrências	Crescimento espontâneo da vegetação.

SOLUÇÕES

Tipo de intervenção	Limpeza de vegetação
Local a intervir	Margem direita Margem esquerda Leito
Descrição geral das propostas de intervenção	Corte de vegetação no leito da ribeira.

Dimensões

Ação/intervenção	Comprimento (metros)	Largura (m)	Altura (m)	Área (m2)

Prioridade/Urgência	Médio - Gravidade moderada, resposta a médio prazo

RESPONSABILIDADES

Tipo de entidade(s) responsável(eis)	Proprietários
Responsáveis pela resolução	

ORÇAMENTO

Existe orçamento para a intervenção?	Não
Valor orçamentado	
Fornecedor	
Inserir documento (se aplicável)	


URZELINA (SÃO MATEUS)
Canada da Feiteira
Canada da Bica
Cais da Urzelina
Ponta Grande
Casteletes
MANADAS (SANTA BÁRBARA)

REGIÃO AUTÓNOMA DOS AÇORES
Secretaria Regional da Agricultura e Ambiente

Registo de ocorrências em ribeiras 2015

Formulário para registo de ocorrências em ribeiras

Referência	DSRHOT/RIBEIRAS/2015/188
Submetida	30-06-2015 15:55:28 por João PRFB. Silva

1. Identificação
Identificação do serviço e responsáveis pelo relatório da(s) ocorrência(s)

Tipo de registo	Vistoria periódica
Serviço	Serviços de Ambiente da Terceira

Identificação do(s) observador(es)

Nome	Categoria
João Paulo Bettencourt da Silva	Técnico Superior

2. Localização
Identificação geográfica do relatório. O relatório deve cingir-se a uma única ribeira

IDENTIFICAÇÃO DO LOCAL

Freguesia	Vila de São Sebastião
Concelho	Angra do Heroísmo
Ilha	Terceira
Mapa	c_70653_f_4_94027_FIG.2 - Troço da foz do Rego da Ponta.jpeg
Nome(s) da ribeira	Rego da Ponta
Extensão da Ribeira avaliada	Ponto (extensão inferior a 30 metros)
Data das ocorrências	11-5-2012
Coordenadas gerais do troço avaliado	
Coordenadas X/M - jusante	492948
Coordenadas Y/P - jusante	4277638
Coordenadas X/M - montante	492645
Coordenadas Y/P - montante	4277835

3. Descrição
Observações e propostas de resolução. A descrição deverá ser desagregada por zonas/pontos, de forma a melhorar a descrição de cada.

ESTADO GERAL DE MANUTENÇÃO E ESCOAMENTO DA RIBEIRA

	Existem ocorrências a relatar

OCORRÊNCIA

Coordenadas da ocorrência	
Coordenadas X/M	492943
Coordenadas Y/P	4277647
Extensão afetada (metros)	
Tipo de ocorrência relatada	Inundação
Descrição da ocorrência	O canal do Rego da Ponta (troço da foz) foi alargado, pelos SAT, passando a ter pouco mais de 2 metros de largura por 1,10m de altura. A passagem hidráulica de estrada municipal continua com secção insuficiente (0,58m de largura por 0,82m de altura), o que causará a inundação de terrenos agrícolas em situações de escoamento de ponta.
Gravidade	Médio - Gravidade moderada, necessidade de ação preventiva
Titularidade do(s) terreno (s)	Estrada Municipal (Câmara Municipal de Angra do Heroísmo)

REGISTO FOTOGRÁFICO





IDENTIFICAÇÃO DAS CAUSAS E POSSÍVEIS SOLUÇÕES

CAUSAS

Descrição das possíveis causas das ocorrências	Passagem hidráulica de estrada municipal com secção insuficiente causa a inundação de terrenos agrícolas.

SOLUÇÕES

Tipo de intervenção	Construção de Passagem Hidráulica
Local a intervir	Leito
Descrição geral das propostas de intervenção	Construção de nova passagem hidráulica na estrada municipal, com secção adequada ao escoamento de ponta.

Dimensões

Ação/intervenção	Comprimento (metros)	Largura (m)	Altura (m)	Área (m2)

Prioridade/Urgência	Médio - Gravidade moderada, resposta a médio prazo

RESPONSABILIDADES

Tipo de entidade(s) responsável(eis)	Município Rede viária
Responsáveis pela resolução	Câmara Municipal de Angra do Heroísmo

ORÇAMENTO

Existe orçamento para a intervenção?	Não
Valor orçamentado	
Fornecedor	
Inserir documento (se aplicável)	


N
492500.000
492750.000
493000.000
493250.000
4277900.000
4277800.000
4277700.000
4277600.000
4277500.000
4277400.000
4277300.000
4277200.000
Legenda
Canal

REGIÃO AUTÓNOMA DOS AÇORES
Secretaria Regional da Agricultura e Ambiente

Registo de ocorrências em ribeiras 2015

Formulário para registo de ocorrências em ribeiras

Referência	DSRHOT/RIBEIRAS/2015/189
Submetida	01-07-2015 15:53:05 por João PRFB. Silva

1. Identificação
Identificação do serviço e responsáveis pelo relatório da(s) ocorrência(s)

Tipo de registo	Vistoria periódica
Serviço	Serviços de Ambiente da Terceira

Identificação do(s) observador(es)

Nome	Categoria
João Paulo Bettencourt da Silva	Técnico Superior

2. Localização
Identificação geográfica do relatório. O relatório deve cingir-se a uma única ribeira

IDENTIFICAÇÃO DO LOCAL

Freguesia	Santa Cruz (Praia da Vitória)
Concelho	Praia da Vitória
Ilha	Terceira
Mapa	c_70711_f_4_80669_BH - Ribeira do Belo Jardim.jpeg
Nome(s) da ribeira	Ribeira do Belo Jardim
Extensão da Ribeira avaliada	Ponto (extensão inferior a 30 metros)
Data das ocorrências	18-6-2014
Coordenadas gerais do troço avaliado	
Coordenadas X/M - jusante	494633
Coordenadas Y/P - jusante	4285257
Coordenadas X/M - montante	490650
Coordenadas Y/P - montante	4284130

3. Descrição
Observações e propostas de resolução. A descrição deverá ser desagregada por zonas/pontos, de forma a melhorar a descrição de cada.

ESTADO GERAL DE MANUTENÇÃO E ESCOAMENTO DA RIBEIRA

Existem ocorrências a relatar

OCORRÊNCIA

Coordenadas da ocorrência	
Coordenadas X/M	492394
Coordenadas Y/P	4285510
Extensão afetada (metros)	15
Tipo de ocorrência relatada	Derrocada
Descrição da ocorrência	Derrocada na margem direita da ribeira, junto a uma habitação, tendo ficado algumas rochas e árvores caídas no leito da ribeira.
Gravidade	Médio - Gravidade moderada, necessidade de ação preventiva
Titularidade do(s) terreno(s)	

REGISTO FOTOGRÁFICO





IDENTIFICAÇÃO DAS CAUSAS E POSSÍVEIS SOLUÇÕES

CAUSAS

Descrição das possíveis causas das ocorrências	Elevada carga em talude instável (crescimento das árvores e grande quantidade de água no solo devido a chuvadas).

SOLUÇÕES

Tipo de intervenção	Limpeza de vegetação
Local a intervir	Margem direita Leito
Descrição geral das propostas de intervenção	Remoção de material lenhoso do leito da ribeira. Eventual corte de algumas árvores grandes no talude.

Dimensões

Ação/intervenção	Comprimento (metros)	Largura (m)	Altura (m)	Área (m2)

Prioridade/Urgência	Médio - Gravidade moderada, resposta a médio prazo

RESPONSABILIDADES

Tipo de entidade(s) responsável (eis)	Município SRAA
Responsáveis pela resolução	DRA ou Câmara Municipal da Praia da Vitória

ORÇAMENTO

Existe orçamento para a intervenção?	Não
Valor orçamentado	
Fornecedor	
Inserir documento (se aplicável)	

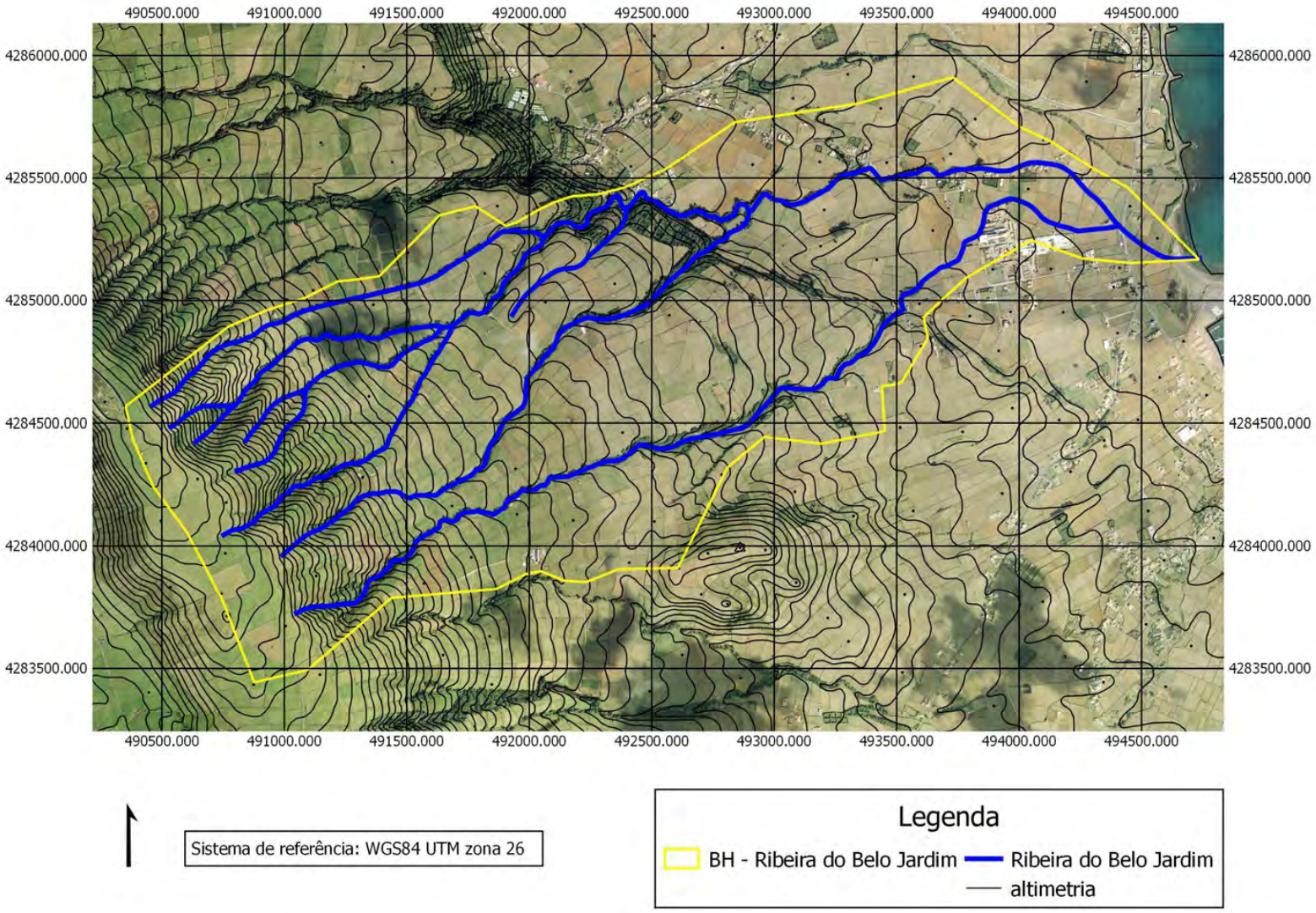
490500.000
491000.000
491500.000
492000.000
492500.000
493000.000
493500.000
494000.000
494500.000
4286000.000
4285500.000
4285000.000
4284500.000
4284000.000
4283500.000
Sistema de referência: WGS84 UTM zona 26
Legenda
BH - Ribeira do Belo Jardim
Ribeira do Belo Jardim
altimetria

REGIÃO AUTÓNOMA DOS AÇORES
Secretaria Regional da Agricultura e Ambiente

Registo de ocorrências em ribeiras 2015

Formulário para registo de ocorrências em ribeiras

Referência	DSRHOT/RIBEIRAS/2015/190
Submetida	02-07-2015 10:37:12 por Diana RV. Braga

1. Identificação
Identificação do serviço e responsáveis pelo relatório da(s) ocorrência(s)

Tipo de registo	Vistoria periódica
Serviço	Serviços de Ambiente de São Jorge

Identificação do(s) observador(es)

Nome	Categoria
Rui Miguel Vieira Sequeira	Diretor dos SASJ
Diana Raquel Vertentes Braga	Vigilante da Natureza
João Augusto do Rosário Silva Monteiro	Vigilante da Natureza

2. Localização
Identificação geográfica do relatório. O relatório deve cingir-se a uma única ribeira

IDENTIFICAÇÃO DO LOCAL

Freguesia	Rosais
Concelho	Velas
Ilha	São Jorge
Mapa	c_70751_f_4_61933_mapa.png
Nome(s) da ribeira	Ribeira da Serroa
Extensão da Ribeira avaliada	Pequeno troço(entre 30 e 150 metros)
Data das ocorrências	29-6-2015
Coordenadas gerais do troço avaliado	
Coordenadas X/M - jusante	394175
Coordenadas Y/P - jusante	4285009
Coordenadas X/M - montante	394333
Coordenadas Y/P - montante	4285082

3. Descrição
Observações e propostas de resolução. A descrição deverá ser desagregada por zonas/pontos, de forma a melhorar a descrição de cada.

ESTADO GERAL DE MANUTENÇÃO E ESCOAMENTO DA RIBEIRA

	Existem ocorrências a relatar

OCORRÊNCIA

Coordenadas da ocorrência	
Coordenadas X/M	394281
Coordenadas Y/P	4285048
Extensão afetada (metros)	130 metros
Tipo de ocorrência relatada	Assoreamento/Obstrução
Descrição da ocorrência	Assoreamento da linha de água devido ao excesso de vegetação no leito.
Gravidade	Pouco grave - Situação pontual, sem riscos imediatos
Titularidade do(s) terreno(s)	Vários proprietários

REGISTO FOTOGRÁFICO





IDENTIFICAÇÃO DAS CAUSAS E POSSÍVEIS SOLUÇÕES

CAUSAS

Descrição das possíveis causas das ocorrências	Crescimento espontâneo da vegetação.

SOLUÇÕES

Tipo de intervenção	Limpeza de vegetação
Local a intervir	Margem direita Margem esquerda Leito
Descrição geral das propostas de intervenção	Corte de vegetação do leito da ribeira.

Dimensões

Ação/intervenção	Comprimento (metros)	Largura (m)	Altura (m)	Área (m2)

Prioridade/Urgência	Pouco urgente - Risco menor, sem necessidade de resposta imediata

RESPONSABILIDADES

Tipo de entidade(s) responsável(eis)	Proprietários
Responsáveis pela resolução	

ORÇAMENTO

Existe orçamento para a intervenção?	Não
Valor orçamentado	
Fornecedor	
Inserir documento (se aplicável)	


Serroa
Figueiras
ROSAIS
VELAS (SÃO JORGE)
Canto da Relva
Ladeiras
Ribeirinho

REGIÃO AUTÓNOMA DOS AÇORES
Secretaria Regional da Agricultura e Ambiente

Registo de ocorrências em ribeiras 2015

Formulário para registo de ocorrências em ribeiras

Referência	DSRHOT/RIBEIRAS/2015/191
Submetida	02-07-2015 11:28:14 por Diana RV. Braga

1. Identificação
Identificação do serviço e responsáveis pelo relatório da(s) ocorrência(s)

Tipo de registo	Vistoria periódica
Serviço	Serviços de Ambiente de São Jorge

Identificação do(s) observador(es)

Nome	Categoria
Rui Miguel Vieira Sequeira	Diretor dos SASJ
Diana Raquel Vertentes Braga	Vigilante da Natureza
João Augusto do Rosário Silva Monteiro	Vigilante da Natureza

2. Localização
Identificação geográfica do relatório. O relatório deve cingir-se a uma única ribeira

IDENTIFICAÇÃO DO LOCAL

Freguesia	Santo Amaro
Concelho	Velas
Ilha	São Jorge
Mapa	c_70762_f_4_73988_mapa Rib. Almeida.png
Nome(s) da ribeira	Ribeira do Almeida
Extensão da Ribeira avaliada	Troço extenso (mais de 150 metros)
Data das ocorrências	30-6-2015
Coordenadas gerais do troço avaliado	
Coordenadas X/M - jusante	396039
Coordenadas Y/P - jusante	4281880
Coordenadas X/M - montante	396542
Coordenadas Y/P - montante	4282456

3. Descrição
Observações e propostas de resolução. A descrição deverá ser desagregada por zonas/pontos, de forma a melhorar a descrição de cada.

ESTADO GERAL DE MANUTENÇÃO E ESCOAMENTO DA RIBEIRA

Não foram identificadas ocorrências

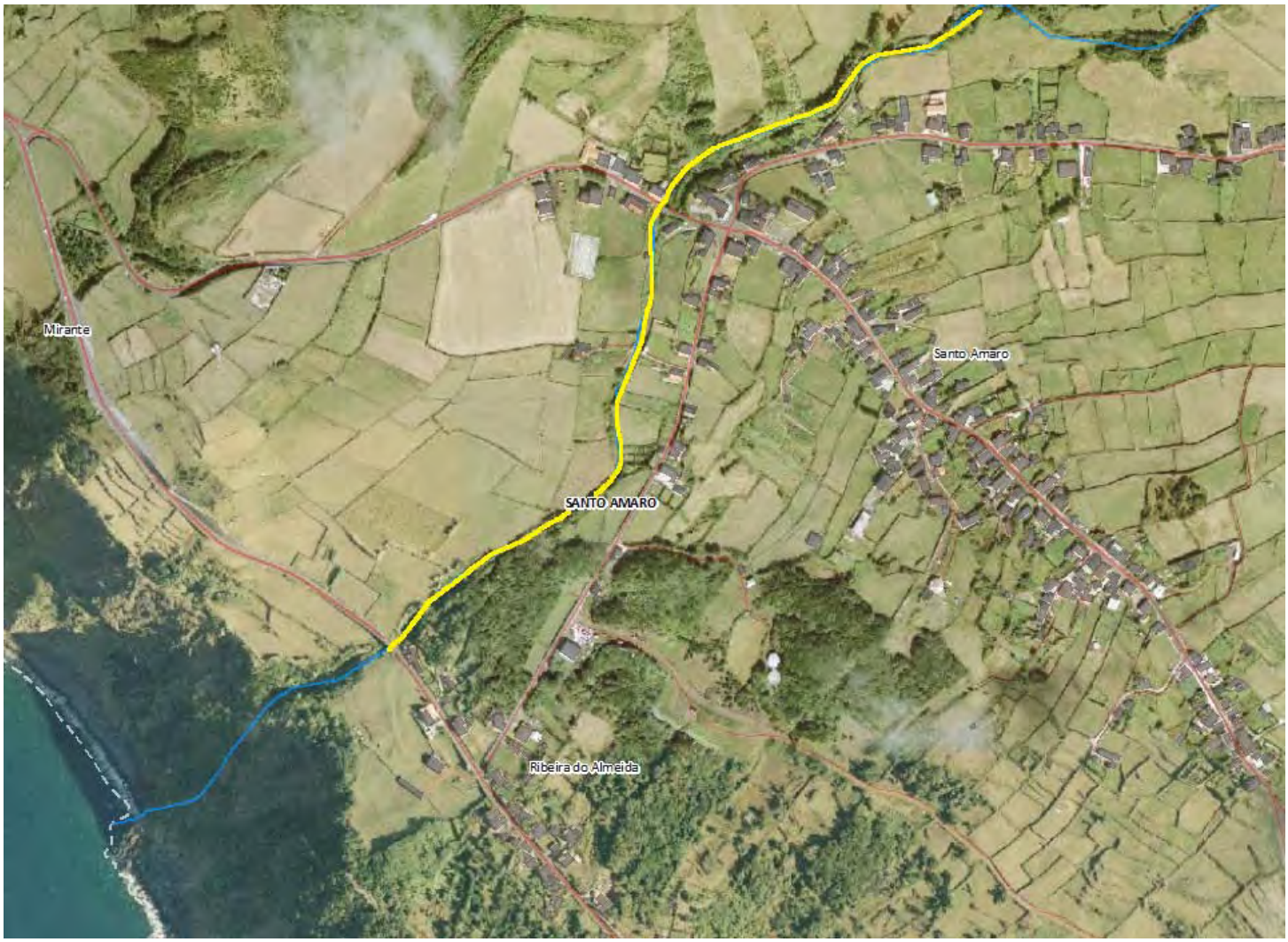
Mirante
Santo Amaro
SANTO AMARO
Ribeira do Almeida

REGIÃO AUTÓNOMA DOS AÇORES
Secretaria Regional da Agricultura e Ambiente

Registo de ocorrências em ribeiras 2015

Formulário para registo de ocorrências em ribeiras

Referência	DSRHOT/RIBEIRAS/2015/192
Submetida	02-07-2015 11:55:34 por Diana RV. Braga

1. Identificação
Identificação do serviço e responsáveis pelo relatório da(s) ocorrência(s)

Tipo de registo	Vistoria periódica
Serviço	Serviços de Ambiente de São Jorge

Identificação do(s) observador(es)

Nome	Categoria
Rui Miguel Vieira Sequeira	Diretor dos SASJ
Diana Raquel Vertentes Braga	Vigilante da Natureza
João Augusto do Rosário Silva Monteiro	Vigilante da Natureza

2. Localização
Identificação geográfica do relatório. O relatório deve cingir-se a uma única ribeira

IDENTIFICAÇÃO DO LOCAL

Freguesia	Vila do Topo
Concelho	Calheta de São Jorge
Ilha	São Jorge
Mapa	c_70764_f_4_49113_Mapa Rib. Topo.png
Nome(s) da ribeira	Ribeira do Topo
Extensão da Ribeira avaliada	Troço extenso (mais de 150 metros)
Data das ocorrências	30-6-2015
Coordenadas gerais do troço avaliado	
Coordenadas X/M - jusante	433093
Coordenadas Y/P - jusante	4267162
Coordenadas X/M - montante	431857
Coordenadas Y/P - montante	4267511

3. Descrição
Observações e propostas de resolução. A descrição deverá ser desagregada por zonas/pontos, de forma a melhorar a descrição de cada.

ESTADO GERAL DE MANUTENÇÃO E ESCOAMENTO DA RIBEIRA

Não foram identificadas ocorrências


Ponta do Gonçalo
Baleia
Lomba
Fajã das Pajãzinha
São Pedro
Cabeço da Forca
Levada
TOPO (NOSSA SENHORA DO ROSÁRIO)
Caminho Largo
Topo
SANTO ANTÃO

REGIÃO AUTÓNOMA DOS AÇORES
Secretaria Regional da Agricultura e Ambiente

Registo de ocorrências em ribeiras 2015

Formulário para registo de ocorrências em ribeiras

Referência	DSRHOT/RIBEIRAS/2015/193
Submetida	02-07-2015 16:22:14 por Diana RV. Braga

1. Identificação
Identificação do serviço e responsáveis pelo relatório da(s) ocorrência(s)

Tipo de registo	Vistoria periódica
Serviço	Serviços de Ambiente de São Jorge

Identificação do(s) observador(es)

Nome	Categoria
Rui Miguel Vieira Sequeira	Diretor dos SASJ
Diana Raquel Vertentes Braga	Vigilante da Natureza
João Augusto do Rosário Silva Monteiro	Vigilante da Natureza

2. Localização
Identificação geográfica do relatório. O relatório deve cingir-se a uma única ribeira

IDENTIFICAÇÃO DO LOCAL

Freguesia	Norte Grande
Concelho	Velas
Ilha	São Jorge
Mapa	c_70793_f_4_76774_Rib. Cruz.png
Nome(s) da ribeira	Ribeira da Cruz
Extensão da Ribeira avaliada	Troço extenso (mais de 150 metros)
Data das ocorrências	1-7-2015
Coordenadas gerais do troço avaliado	
Coordenadas X/M - jusante	407527
Coordenadas Y/P - jusante	4280904
Coordenadas X/M - montante	407266
Coordenadas Y/P - montante	4280618

3. Descrição
Observações e propostas de resolução. A descrição deverá ser desagregada por zonas/pontos, de forma a melhorar a descrição de cada.

ESTADO GERAL DE MANUTENÇÃO E ESCOAMENTO DA RIBEIRA

Não foram identificadas ocorrências

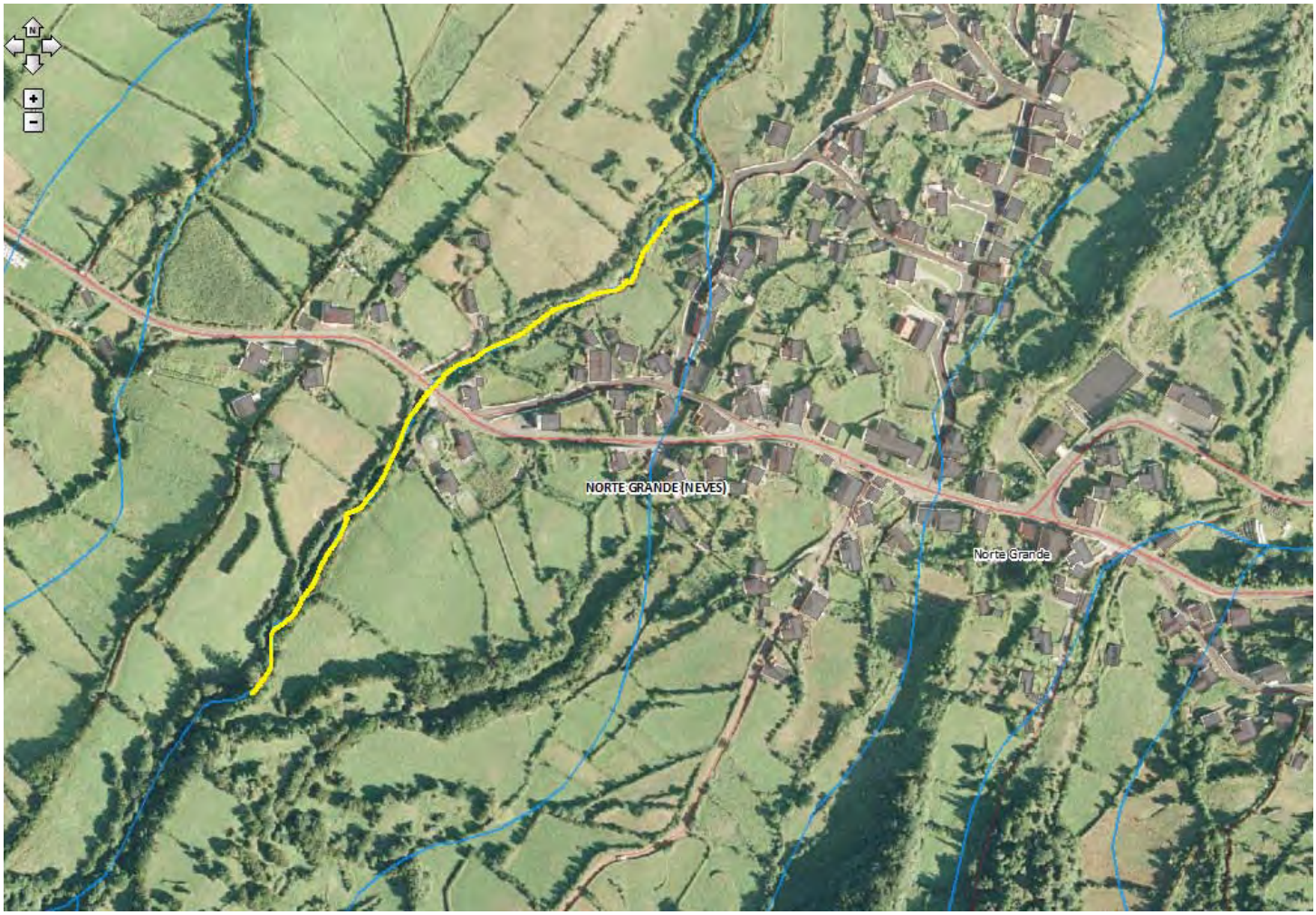
NORTE GRANDE (NEVES)
Norte Grande

REGIÃO AUTÓNOMA DOS AÇORES
Secretaria Regional da Agricultura e Ambiente

Registo de ocorrências em ribeiras 2015

Formulário para registo de ocorrências em ribeiras

Referência	DSRHOT/RIBEIRAS/2015/194
Submetida	08-07-2015 12:54:15 por Diana RV. Braga

1. Identificação

Identificação do serviço e responsáveis pelo relatório da(s) ocorrência(s)

Tipo de registo	Vistoria periódica
Serviço	Serviços de Ambiente de São Jorge

Identificação do(s) observador(es)

Nome	Categoria
Rui Miguel Vieira Sequeira	Diretor dos SASJ
Diana Raquel Vertentes Braga	Vigilante da Natureza
João Augusto do Rosário Silva Monteiro	Vigilante da Natureza

2. Localização

Identificação geográfica do relatório. O relatório deve cingir-se a uma única ribeira

IDENTIFICAÇÃO DO LOCAL

Freguesia	Ribeira Seca
Concelho	Calheta de São Jorge
Ilha	São Jorge
Mapa	c_70766_f_4_91662_Mapa.png
Nome(s) da ribeira	Ribeira dos Vimes
Extensão da Ribeira avaliada	Pequeno troço(entre 30 e 150 metros)
Data das ocorrências	30-6-2015
Coordenadas gerais do troço avaliado	
Coordenadas X/M - jusante	418660
Coordenadas Y/P - jusante	4271101
Coordenadas X/M - montante	418734
Coordenadas Y/P - montante	4271209

3. Descrição

Observações e propostas de resolução. A descrição deverá ser desagregada por zonas/pontos, de forma a melhorar a descrição de cada.

ESTADO GERAL DE MANUTENÇÃO E ESCOAMENTO DA RIBEIRA

	Existem ocorrências a relatar

OCORRÊNCIA

Coordenadas da ocorrência	
Coordenadas X/M	418682
Coordenadas Y/P	4271134
Extensão afetada (metros)	130 metros
Tipo de ocorrência relatada	Assoreamento/Obstrução
Descrição da ocorrência	Assoreamento da linha de água devido ao excesso de vegetação.
Gravidade	Pouco grave - Situação pontual, sem riscos imediatos
Titularidade do(s) terreno(s)	Vários

REGISTO FOTOGRÁFICO



IDENTIFICAÇÃO DAS CAUSAS E POSSÍVEIS SOLUÇÕES

CAUSAS

Descrição das possíveis causas das ocorrências	Crescimento espontâneo da vegetação.

SOLUÇÕES

Tipo de intervenção	Limpeza de vegetação
Local a intervir	Margem direita Margem esquerda
Descrição geral das propostas de intervenção	Corte de vegetação nas margens da ribeira.

Dimensões

Ação/intervenção	Comprimento (metros)	Largura (m)	Altura (m)	Área (m2)

Prioridade/Urgência	Pouco urgente - Risco menor, sem necessidade de resposta imediata

RESPONSABILIDADES

Tipo de entidade(s) responsável(eis)	Proprietários Município
Responsáveis pela resolução	

ORÇAMENTO

Existe orçamento para a intervenção?	
Valor orçamentado	
Fornecedor	
Inserir documento (se aplicável)	


RIBEIRA SECA
Fajã dos Vimes

REGIÃO AUTÓNOMA DOS AÇORES
Secretaria Regional da Agricultura e Ambiente

Registo de ocorrências em ribeiras 2015

Formulário para registo de ocorrências em ribeiras

Referência	DSRHOT/RIBEIRAS/2015/195
Submetida	08-07-2015 14:14:39 por Diana RV. Braga

1. Identificação
Identificação do serviço e responsáveis pelo relatório da(s) ocorrência(s)

Tipo de registo	Vistoria periódica
Serviço	Serviços de Ambiente de São Jorge

Identificação do(s) observador(es)

Nome	Categoria
Rui Miguel Vieira Sequeira	Diretor dos SASJ
Diana Raquel Vertentes Braga	Vigilante da Natureza
João Augusto do Rosário Silva Monteiro	Vigilante da Natureza

2. Localização
Identificação geográfica do relatório. O relatório deve cingir-se a uma única ribeira

IDENTIFICAÇÃO DO LOCAL

Freguesia	Rosais
Concelho	Velas
Ilha	São Jorge
Mapa	c_71082_f_4_67216_mapa.png
Nome(s) da ribeira	Ribeira de água
Extensão da Ribeira avaliada	Troço extenso (mais de 150 metros)
Data das ocorrências	30-6-2015
Coordenadas gerais do troço avaliado	
Coordenadas X/M - jusante	391339
Coordenadas Y/P - jusante	4286483
Coordenadas X/M - montante	391524
Coordenadas Y/P - montante	4286780

3. Descrição
Observações e propostas de resolução. A descrição deverá ser desagregada por zonas/pontos, de forma a melhorar a descrição de cada.

ESTADO GERAL DE MANUTENÇÃO E ESCOAMENTO DA RIBEIRA

Existem ocorrências a relatar

OCORRÊNCIA

Coordenadas da ocorrência	
Coordenadas X/M	391410
Coordenadas Y/P	4286561
Extensão afetada (metros)	200 metros
Tipo de ocorrência relatada	Assoreamento/Obstrução
Descrição da ocorrência	A linha de água encontra-se assoreada com vegetação.
Gravidade	Pouco grave - Situação pontual, sem riscos imediatos
Titularidade do(s) terreno(s)	Vários

REGISTO FOTOGRÁFICO







IDENTIFICAÇÃO DAS CAUSAS E POSSÍVEIS SOLUÇÕES

CAUSAS

Descrição das possíveis causas das ocorrências	Crescimento espontâneo da vegetação.

SOLUÇÕES

Tipo de intervenção	Limpeza de vegetação
Local a intervir	Margem direita Margem esquerda Leito
Descrição geral das propostas de intervenção	Corte de vegetação do leito da ribeira e desassoreamento do poço sumidouro.

Dimensões

Ação/intervenção	Comprimento (metros)	Largura (m)	Altura (m)	Área (m2)

Prioridade/Urgência	Pouco urgente - Risco menor, sem necessidade de resposta imediata

RESPONSABILIDADES

Tipo de entidade(s) responsável(eis)	Proprietários
Responsáveis pela resolução	

ORÇAMENTO

Existe orçamento para a intervenção?

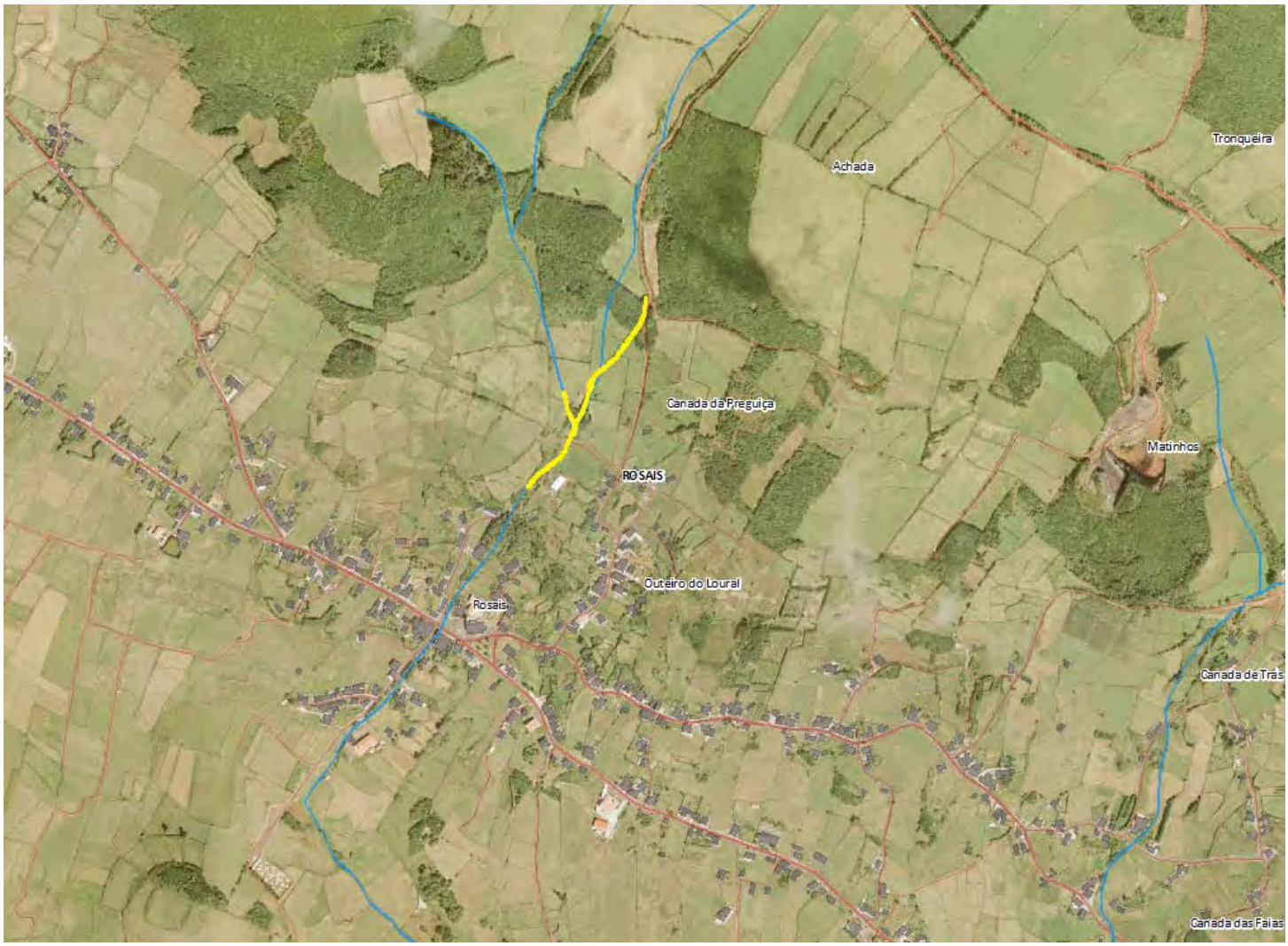
Tronqueira
Achada
Canada da Preguiça
Matinhos
ROSAIS
Outeiro do Loural
Rosais
Canada de Trás
Canada das Faias

REGIÃO AUTÓNOMA DOS AÇORES
Secretaria Regional da Agricultura e Ambiente

Registo de ocorrências em ribeiras 2015

Formulário para registo de ocorrências em ribeiras

Referência	DSRHOT/RIBEIRAS/2015/196
Submetida	08-07-2015 14:34:58 por Diana RV. Braga

1. Identificação
Identificação do serviço e responsáveis pelo relatório da(s) ocorrência(s)

Tipo de registo	Vistoria periódica
Serviço	Serviços de Ambiente de São Jorge

Identificação do(s) observador(es)

Nome	Categoria
Rui Miguel Vieira Sequeira	Diretor dos SASJ
Diana Raquel Vertentes Braga	Vigilante da Natureza
João Augusto do Rosário Silva Monteiro	Vigilante da Natureza

2. Localização
Identificação geográfica do relatório. O relatório deve cingir-se a uma única ribeira

IDENTIFICAÇÃO DO LOCAL

Freguesia	Ribeira Seca
Concelho	Calheta de São Jorge
Ilha	São Jorge
Mapa	c_71087_f_4_36137_Rib. Belo.png
Nome(s) da ribeira	Ribeira do Belo
Extensão da Ribeira avaliada	Pequeno troço(entre 30 e 150 metros)
Data das ocorrências	3-7-2015
Coordenadas gerais do troço avaliado	
Coordenadas X/M - jusante	417721
Coordenadas Y/P - jusante	4276420
Coordenadas X/M - montante	417718
Coordenadas Y/P - montante	4276361

3. Descrição
Observações e propostas de resolução. A descrição deverá ser desagregada por zonas/pontos, de forma a melhorar a descrição de cada.

ESTADO GERAL DE MANUTENÇÃO E ESCOAMENTO DA RIBEIRA

Existem ocorrências a relatar

OCORRÊNCIA

Coordenadas da ocorrência	
Coordenadas X/M	417721
Coordenadas Y/P	4276390
Extensão afetada (metros)	40 metros
Tipo de ocorrência relatada	Inundação Instabilidade de talude natural Instabilidade de infraestrutura
Descrição da ocorrência	O excesso de pluviosidade causou a instabilidade no leito e margens da ribeira, assim como na passagem hidráulica a jusante.
Gravidade	Grave - Pessoas e bens em risco iminente
Titularidade do(s) terreno(s)	Vários Particulares

REGISTO FOTOGRÁFICO





IDENTIFICAÇÃO DAS CAUSAS E POSSÍVEIS SOLUÇÕES

CAUSAS

Descrição das possíveis causas das ocorrências	Excesso de pluviosidade e assoreamento.

SOLUÇÕES

Tipo de intervenção	Construção de muro
Local a intervir	Margem direita Margem esquerda
Descrição geral das propostas de intervenção	Construção do muro de suporte.

Dimensões

Ação/intervenção	Comprimento (metros)	Largura (m)	Altura (m)	Área (m2)

Prioridade/Urgência	Urgente - Riscos a curto prazo

RESPONSABILIDADES

Tipo de entidade(s) responsável (eis)	SRAA
Responsáveis pela resolução	

ORÇAMENTO


Fajã do Belo
RIBEIRA SECA
Fajã dos Tijolos

REGIÃO AUTÓNOMA DOS AÇORES
Secretaria Regional da Agricultura e Ambiente

Registo de ocorrências em ribeiras 2015

Formulário para registo de ocorrências em ribeiras

Referência	DSRHOT/RIBEIRAS/2015/197
Submetida	08-07-2015 16:19:56 por Diana RV. Braga

1. Identificação

Identificação do serviço e responsáveis pelo relatório da(s) ocorrência(s)

Tipo de registo	Vistoria periódica
Serviço	Serviços de Ambiente de São Jorge

Identificação do(s) observador(es)

Nome	Categoria
Rui Miguel Vieira Sequeira	Diretor dos SASJ
Diana Raquel Vertentes Braga	Vigilante da Natureza
João Augusto do Rosário Silva Monteiro	Vigilante da Natureza

2. Localização

Identificação geográfica do relatório. O relatório deve cingir-se a uma única ribeira

IDENTIFICAÇÃO DO LOCAL

Freguesia	Ribeira Seca
Concelho	Calheta de São Jorge
Ilha	São Jorge
Mapa	c_71101_f_4_26693_Rib. Aveiro.png
Nome(s) da ribeira	Ribeira do Aveiro
Extensão da Ribeira avaliada	Troço extenso (mais de 150 metros)
Data das ocorrências	7-7-2015
Coordenadas gerais do troço avaliado	
Coordenadas X/M - jusante	415361
Coordenadas Y/P - jusante	4273677
Coordenadas X/M - montante	415251
Coordenadas Y/P - montante	4273521

3. Descrição

Observações e propostas de resolução. A descrição deverá ser desagregada por zonas/pontos, de forma a melhorar a descrição de cada.

ESTADO GERAL DE MANUTENÇÃO E ESCOAMENTO DA RIBEIRA

	Existem ocorrências a relatar

OCORRÊNCIA

Coordenadas da ocorrência	
Coordenadas X/M	415315
Coordenadas Y/P	4273585
Extensão afetada (metros)	130 metros
Tipo de ocorrência relatada	Assoreamento/Obstrução Outros
Descrição da ocorrência	Assoreamento da linha de água devido ao excesso de vegetação no leito e margens.
Gravidade	Pouco grave - Situação pontual, sem riscos imediatos
Titularidade do(s) terreno(s)	Vários proprietários

REGISTO FOTOGRÁFICO





IDENTIFICAÇÃO DAS CAUSAS E POSSÍVEIS SOLUÇÕES

CAUSAS

Descrição das possíveis causas das ocorrências	Crescimento espontâneo da vegetação.

SOLUÇÕES

Tipo de intervenção	Limpeza de vegetação
Local a intervir	Margem direita Margem esquerda Leito
Descrição geral das propostas de intervenção	Corte de vegetação no leito e margens da ribeira.

Dimensões

Ação/intervenção	Comprimento (metros)	Largura (m)	Altura (m)	Área (m2)

Prioridade/Urgência	Pouco urgente - Risco menor, sem necessidade de resposta imediata

RESPONSABILIDADES

Tipo de entidade(s) responsável(eis)	Proprietários
Responsáveis pela resolução	

ORÇAMENTO

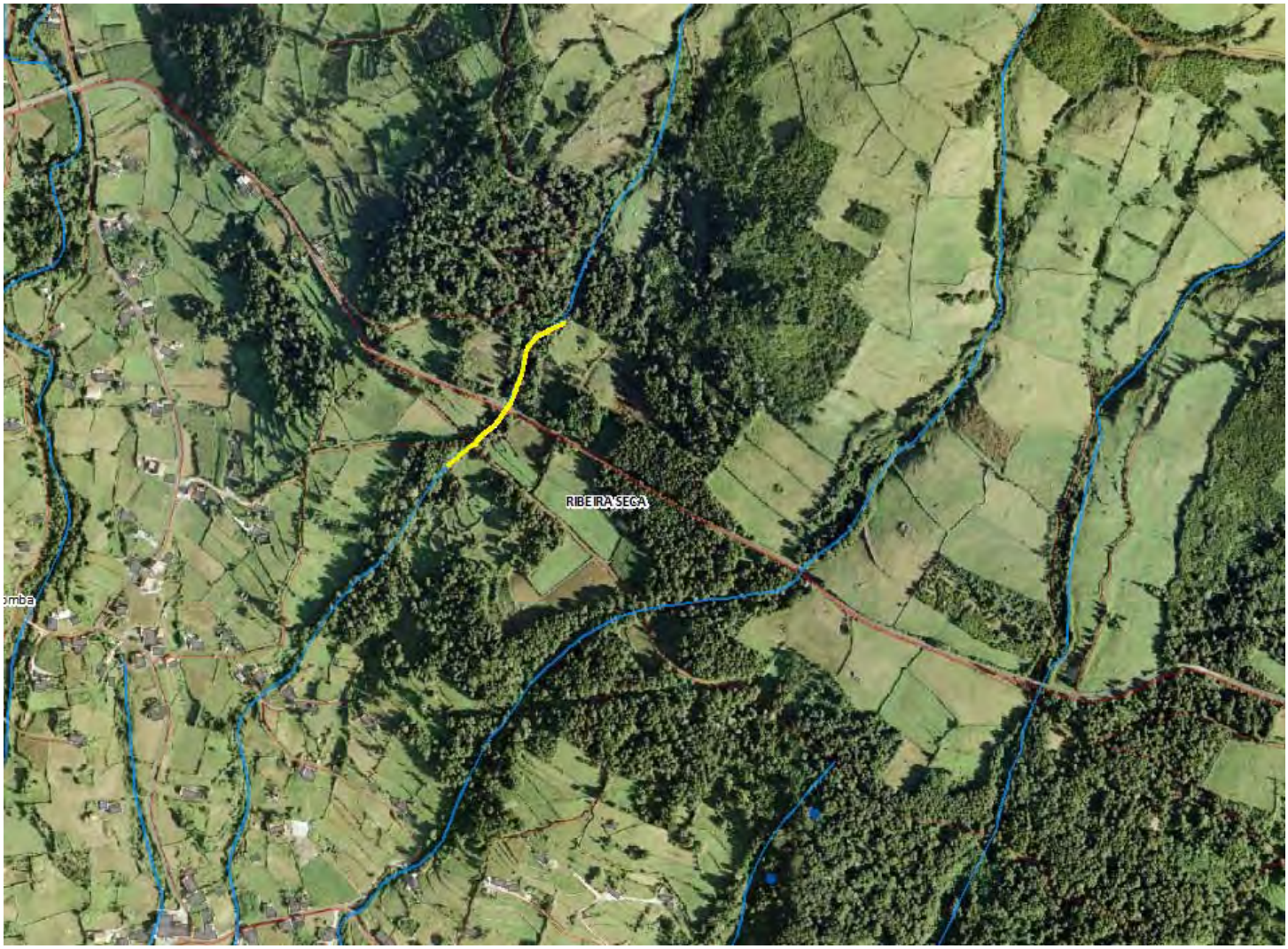
RIBEIRA SECA

REGIÃO AUTÓNOMA DOS AÇORES
Secretaria Regional da Agricultura e Ambiente

Registo de ocorrências em ribeiras 2015

Formulário para registo de ocorrências em ribeiras

Referência	DSRHOT/RIBEIRAS/2015/198
Submetida	10-07-2015 10:02:18 por Diana RV. Braga

1. Identificação
Identificação do serviço e responsáveis pelo relatório da(s) ocorrência(s)

Tipo de registo	Vistoria periódica
Serviço	Serviços de Ambiente de São Jorge

Identificação do(s) observador(es)

Nome	Categoria
Rui Miguel Vieira Sequeira	Diretor dos SASJ
Diana Raquel Vertentes Braga	Vigilante da Natureza
João Augusto do Rosário Silva Monteiro	Vigilante da Natureza

2. Localização
Identificação geográfica do relatório. O relatório deve cingir-se a uma única ribeira

IDENTIFICAÇÃO DO LOCAL

Freguesia	Ribeira Seca
Concelho	Calheta de São Jorge
Ilha	São Jorge
Mapa	c_71172_f_4_63143_Rib. Carvalho.png
Nome(s) da ribeira	Ribeira do Carvalho
Extensão da Ribeira avaliada	Pequeno troço(entre 30 e 150 metros)
Data das ocorrências	3-7-2015
Coordenadas gerais do troço avaliado	
Coordenadas X/M - jusante	416916
Coordenadas Y/P - jusante	4276811
Coordenadas X/M - montante	416843
Coordenadas Y/P - montante	4276709

3. Descrição
Observações e propostas de resolução. A descrição deverá ser desagregada por zonas/pontos, de forma a melhorar a descrição de cada.

ESTADO GERAL DE MANUTENÇÃO E ESCOAMENTO DA RIBEIRA

Existem ocorrências a relatar

OCORRÊNCIA

Coordenadas da ocorrência	
Coordenadas X/M	416847
Coordenadas Y/P	4276724
Extensão afetada (metros)	120 metros
Tipo de ocorrência relatada	Inundação Derrocada Instabilidade de talude natural
Descrição da ocorrência	O excesso de pluviosidade causou a instabilidade no leito e margens da ribeira, assim como na passagem hidráulica.
Gravidade	Grave - Pessoas e bens em risco iminente
Titularidade do(s) terreno(s)	

REGISTO FOTOGRÁFICO







IDENTIFICAÇÃO DAS CAUSAS E POSSÍVEIS SOLUÇÕES

CAUSAS

Descrição das possíveis causas das ocorrências	Excesso de pluviosidade e assoreamento.

SOLUÇÕES

Tipo de intervenção	Construção de Passagem Hidráulica
Local a intervir	Margem direita Margem esquerda

	Leito
Descrição geral das propostas de intervenção	Colocação de uma passagem hidráulica.
Dimensões	

Ação/intervenção	Comprimento (metros)	Largura (m)	Altura (m)	Área (m2)

Prioridade/Urgência	Urgente - Riscos a curto prazo
RESPONSABILIDADES	
Tipo de entidade(s) responsável (eis)	SRAA
Responsáveis pela resolução	
ORÇAMENTO	
Existe orçamento para a intervenção?	
Valor orçamentado	
Fornecedor	
Inserir documento (se aplicável)	


RIBEIRA SECA

REGIÃO AUTÓNOMA DOS AÇORES
Secretaria Regional da Agricultura e Ambiente

Registo de ocorrências em ribeiras 2015

Formulário para registo de ocorrências em ribeiras

Referência	DSRHOT/RIBEIRAS/2015/199
Submetida	10-07-2015 11:27:20 por Diana RV. Braga

1. Identificação
Identificação do serviço e responsáveis pelo relatório da(s) ocorrência(s)

Tipo de registo	Vistoria periódica
Serviço	Serviços de Ambiente de São Jorge

Identificação do(s) observador(es)

Nome	Categoria
Rui Miguel Vieira Sequeira	Diretor dos SASJ
Diana Raquel Vertentes Braga	Vigilante da Natureza
João Augusto do Rosário Silva Monteiro	Vigilante da Natureza

2. Localização
Identificação geográfica do relatório. O relatório deve cingir-se a uma única ribeira

IDENTIFICAÇÃO DO LOCAL

Freguesia	Ribeira Seca
Concelho	Calheta de São Jorge
Ilha	São Jorge
Mapa	c_71175_f_4_38237_Rib. Ferro.png
Nome(s) da ribeira	Ribeira do Ferro
Extensão da Ribeira avaliada	Pequeno troço(entre 30 e 150 metros)
Data das ocorrências	3-7-2015
Coordenadas gerais do troço avaliado	
Coordenadas X/M - jusante	418002
Coordenadas Y/P - jusante	4276084
Coordenadas X/M - montante	417953
Coordenadas Y/P - montante	4276037

3. Descrição
Observações e propostas de resolução. A descrição deverá ser desagregada por zonas/pontos, de forma a melhorar a descrição de cada.

ESTADO GERAL DE MANUTENÇÃO E ESCOAMENTO DA RIBEIRA

	Existem ocorrências a relatar

OCORRÊNCIA

Coordenadas da ocorrência	
Coordenadas X/M	417968
Coordenadas Y/P	4276051
Extensão afetada (metros)	50 metros
Tipo de ocorrência relatada	Inundação Derrocada Instabilidade de talude natural
Descrição da ocorrência	O excesso de pluviosidade causou a instabilidade no leito e margens da ribeira, assim como na passagem hidráulica.
Gravidade	Grave - Pessoas e bens em risco iminente
Titularidade do(s) terreno(s)	

REGISTO FOTOGRÁFICO







IDENTIFICAÇÃO DAS CAUSAS E POSSÍVEIS SOLUÇÕES

CAUSAS

Descrição das possíveis causas das ocorrências	Excesso de pluviosidade e assoreamento.

SOLUÇÕES

Tipo de intervenção	Construção de Passagem Hidráulica
Local a intervir	Margem direita Margem esquerda Leito
Descrição geral das propostas de intervenção	Colocação de uma passagem hidráulica.

Dimensões

Ação/intervenção	Comprimento (metros)	Largura (m)	Altura (m)	Área (m2)

Prioridade/Urgência	Urgente - Riscos a curto prazo

RESPONSABILIDADES

Tipo de entidade(s) responsável(eis)	SRAA
Responsáveis pela resolução	

ORÇAMENTO

Existe orçamento para a intervenção?

Valor orçamentado
Fornecedor
Inserir documento (se aplicável)


Pajã dos Tijolos
RIBEIRA SECA

REGIÃO AUTÓNOMA DOS AÇORES
Secretaria Regional da Agricultura e Ambiente

Registo de ocorrências em ribeiras 2015

Formulário para registo de ocorrências em ribeiras

Referência	DSRHOT/RIBEIRAS/2015/200
Submetida	01-09-2015 10:21:30 por Kenny F. Alves

1. Identificação
Identificação do serviço e responsáveis pelo relatório da(s) ocorrência(s)

Tipo de registo	Vistoria periódica
Serviço	Serviços de Ambiente de São Miguel

Identificação do(s) observador(es)

Nome	Categoria
Kenny Alves	Vigilante da Natureza
José Ferreira	Vigilante da Natureza

2. Localização
Identificação geográfica do relatório. O relatório deve cingir-se a uma única ribeira

IDENTIFICAÇÃO DO LOCAL

Freguesia	São Brás
Concelho	Ribeira Grande
Ilha	São Miguel
Mapa	c_70061_f_4_84679_ribeira das fontes_MIB88.jpg
Nome(s) da ribeira	Ribeira das Fontes/ MIB88
Extensão da Ribeira avaliada	Troço extenso (mais de 150 metros)
Data das ocorrências	12-6-2015
Coordenadas gerais do troço avaliado	
Coordenadas X/M - jusante	638973
Coordenadas Y/P - jusante	4187131
Coordenadas X/M - montante	639416
Coordenadas Y/P - montante	4185610

3. Descrição
Observações e propostas de resolução. A descrição deverá ser desagregada por zonas/pontos, de forma a melhorar a descrição de cada.

ESTADO GERAL DE MANUTENÇÃO E ESCOAMENTO DA RIBEIRA

	Existem ocorrências a relatar

OCORRÊNCIA

Coordenadas da ocorrência	
Coordenadas X/M	639569
Coordenadas Y/P	4186210
Extensão afetada (metros)	5 metros
Tipo de ocorrência relatada	Assoreamento/Obstrução
Descrição da ocorrência	Madeiras tombadas no leito da ribeira
Gravidade	Pouco grave - Situação pontual, sem riscos imediatos
Titularidade do(s) terreno(s)	Privados

REGISTO FOTOGRÁFICO



IDENTIFICAÇÃO DAS CAUSAS E POSSÍVEIS SOLUÇÕES

CAUSAS

Descrição das possíveis causas das ocorrências	Tombo e arrastamentos de madeiras.

SOLUÇÕES

Tipo de intervenção	Corte de material arbóreo
Local a intervir	Leito
Descrição geral das propostas de intervenção	Corte e remoção do material arbóreo.

Dimensões

Ação/intervenção	Comprimento (metros)	Largura (m)	Altura (m)	Área (m2)
Corte e remoção	5	5		

Prioridade/Urgência	Pouco urgente - Risco menor, sem necessidade de resposta imediata

RESPONSABILIDADES

Tipo de entidade(s) responsável(eis)	Proprietários
Responsáveis pela resolução	

ORÇAMENTO

Existe orçamento para a intervenção?	Não
Valor orçamentado	
Fornecedor	
Inserir documento (se aplicável)	

OCORRÊNCIA

Coordenadas da ocorrência	
Coordenadas X/M	639610
Coordenadas Y/P	4186302
Extensão afetada (metros)	
Tipo de ocorrência relatada	Assoreamento/Obstrução
Descrição da ocorrência	árvore tombada na linha de água.
Gravidade	Médio - Gravidade moderada, necessidade de ação preventiva
Titularidade do(s) terreno(s)	

REGISTO FOTOGRÁFICO



IDENTIFICAÇÃO DAS CAUSAS E POSSÍVEIS SOLUÇÕES

CAUSAS

Descrição das possíveis causas das ocorrências	vento e peso da própria árvore.

SOLUÇÕES

Tipo de intervenção	Corte de material arbóreo
Local a intervir	Margem direita Margem esquerda Leito
Descrição geral das propostas de intervenção	corte e remoção da madeira.

Dimensões

Ação/intervenção	Comprimento (metros)	Largura (m)	Altura (m)	Área (m2)
corte e remoção	6			

Prioridade/Urgência	Médio - Gravidade moderada, resposta a médio prazo

RESPONSABILIDADES

Tipo de entidade(s) responsável(eis)	
Responsáveis pela resolução	

ORÇAMENTO

Existe orçamento para a intervenção?	Não
Valor orçamentado	
Fornecedor	
Inserir documento (se aplicável)	

OCORRÊNCIA

Coordenadas da ocorrência	
Coordenadas X/M	639627
Coordenadas Y/P	4186920
Extensão afetada (metros)	50
Tipo de ocorrência relatada	Derrocada Assoreamento/Obstrução
Descrição da ocorrência	derrocada com terra e vegetação, devido a instabilidade do talude
Gravidade	Médio - Gravidade moderada, necessidade de ação preventiva
Titularidade do(s) terreno(s)	

REGISTO FOTOGRÁFICO





IDENTIFICAÇÃO DAS CAUSAS E POSSÍVEIS SOLUÇÕES

CAUSAS

Descrição das possíveis causas das ocorrências	instabilidade do talude

SOLUÇÕES

Tipo de intervenção	Desassoreamento
Local a intervir	Margem esquerda Leito
Descrição geral das propostas de intervenção	remoção da vegetação e terra.

Dimensões

Ação/intervenção	Comprimento (metros)	Largura (m)	Altura (m)	Área (m2)
desassoreamento	50	5		250

Prioridade/Urgência	Médio - Gravidade moderada, resposta a médio prazo

RESPONSABILIDADES

Tipo de entidade(s) responsável(eis)	Proprietários
Responsáveis pela resolução	

ORÇAMENTO

Existe orçamento para a intervenção?	Não
Valor orçamentado	
Fornecedor	
Inserir documento (se aplicável)	

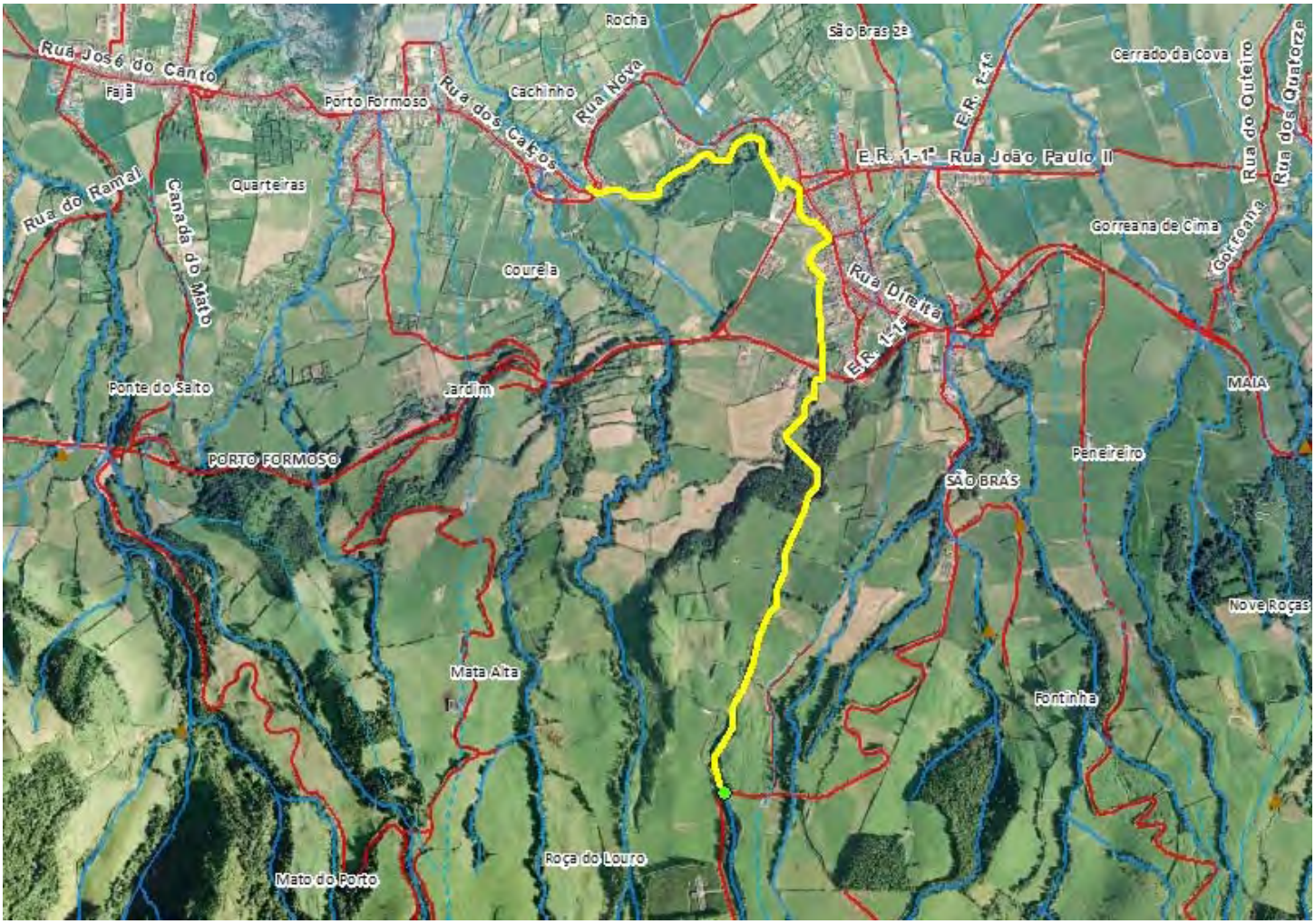
Rocha
São Brás
Cerrado da Cova
Rua José do Canto
Fajã
Porto Formoso
Rua dos Carros
Cachinho
Rua Nova
E.R. 1-1ª
Rua do Outeiro
Rua dos Quatorze
E.R. 1-1ª Rua João Paulo II
Rua do Ranal
Canada do Mato
Quarteiras
Gorreana de Cima
Gorreana
Courela
Rua Direita
E.R. 1-1ª
Ponte do Salto
Jardim
MAIA
PORTO FORMOSO
Penedeiro
SÃO BRÁS
Nove Roças
Mata Alta
Fontinha
Roça do Louro
Mato do Porto

REGIÃO AUTÓNOMA DOS AÇORES
Secretaria Regional da Agricultura e Ambiente

Registo de ocorrências em ribeiras 2015

Formulário para registo de ocorrências em ribeiras

Referência	DSRHOT/RIBEIRAS/2015/201
Submetida	17-07-2015 14:21:08 por Kenny F. Alves

1. Identificação
Identificação do serviço e responsáveis pelo relatório da(s) ocorrência(s)

Tipo de registo	Vistoria periódica
Serviço	Serviços de Ambiente de São Miguel

Identificação do(s) observador(es)

Nome	Categoria
Kenny Alves	Vigilante Natureza
José Ferreira	Vigilante Natureza

2. Localização
Identificação geográfica do relatório. O relatório deve cingir-se a uma única ribeira

IDENTIFICAÇÃO DO LOCAL

Freguesia	Porto Formoso
Concelho	Ribeira Grande
Ilha	São Miguel
Mapa	c_71489_f_4_83222_ribeira do chiqueiro_salto_seca_MIB51.jpg
Nome(s) da ribeira	Ribeira do chiqueiro/salto/seca_MIB51
Extensão da Ribeira avaliada	Troço extenso (mais de 150 metros)
Data das ocorrências	2-7-2015
Coordenadas gerais do troço avaliado	
Coordenadas X/M - jusante	637459
Coordenadas Y/P - jusante	4187362
Coordenadas X/M - montante	637930
Coordenadas Y/P - montante	4186426

3. Descrição
Observações e propostas de resolução. A descrição deverá ser desagregada por zonas/pontos, de forma a melhorar a descrição de cada.

ESTADO GERAL DE MANUTENÇÃO E ESCOAMENTO DA RIBEIRA

Existem ocorrências a relatar

OCORRÊNCIA

Coordenadas da ocorrência	
Coordenadas X/M	637725
Coordenadas Y/P	4187131
Extensão afetada (metros)	50
Tipo de ocorrência relatada	Assoreamento/Obstrução
Descrição da ocorrência	madeira no leito da linha de água.
Gravidade	Médio - Gravidade moderada, necessidade de ação preventiva
Titularidade do(s) terreno(s)	privado

REGISTO FOTOGRÁFICO



IDENTIFICAÇÃO DAS CAUSAS E POSSÍVEIS SOLUÇÕES

CAUSAS

Descrição das possíveis causas das ocorrências	queda de árvores e posterior arrastamento pelas águas.

SOLUÇÕES

Tipo de intervenção	Corte de material arbóreo
Local a intervir	Margem direita Margem esquerda Leito
Descrição geral das propostas de intervenção	corte e remoção da madeira

Dimensões

Ação/intervenção	Comprimento (metros)	Largura (m)	Altura (m)	Área (m2)
corte e remoção	20	4		80

Prioridade/Urgência	Médio - Gravidade moderada, resposta a médio prazo

RESPONSABILIDADES

Tipo de entidade(s) responsável(eis)	Município SRAA
Responsáveis pela resolução	

ORÇAMENTO

Existe orçamento para a intervenção?	Não
Valor orçamentado	
Fornecedor	
Inserir documento (se aplicável)	



REGIÃO AUTÓNOMA DOS AÇORES
Secretaria Regional da Agricultura e Ambiente

Registo de ocorrências em ribeiras 2015

Formulário para registo de ocorrências em ribeiras

Referência	DSRHOT/RIBEIRAS/2015/202
Submetida	17-07-2015 14:29:43 por Kenny F. Alves

1. Identificação
Identificação do serviço e responsáveis pelo relatório da(s) ocorrência(s)

Tipo de registo	Vistoria periódica
Serviço	Serviços de Ambiente de São Miguel

Identificação do(s) observador(es)

Nome	Categoria
Kenny Alves	Vigilante Natureza
José Ferreira	Vigilante Natureza

2. Localização
Identificação geográfica do relatório. O relatório deve cingir-se a uma única ribeira

IDENTIFICAÇÃO DO LOCAL

Freguesia	Porto Formoso
Concelho	Ribeira Grande
Ilha	São Miguel
Mapa	c_71492_f_4_87214_afluente ribeira do chiqueiro_MIB51.jpg
Nome(s) da ribeira	Afluente da ribeira do chiqueiro MIB51
Extensão da Ribeira avaliada	Troço extenso (mais de 150 metros)
Data das ocorrências	2-7-2015
Coordenadas gerais do troço avaliado	
Coordenadas X/M - jusante	637459
Coordenadas Y/P - jusante	4187362
Coordenadas X/M - montante	637598
Coordenadas Y/P - montante	4186708

3. Descrição
Observações e propostas de resolução. A descrição deverá ser desagregada por zonas/pontos, de forma a melhorar a descrição de cada.

ESTADO GERAL DE MANUTENÇÃO E ESCOAMENTO DA RIBEIRA

Não foram identificadas ocorrências



REGIÃO AUTÓNOMA DOS AÇORES
Secretaria Regional da Agricultura e Ambiente

Registo de ocorrências em ribeiras 2015

Formulário para registo de ocorrências em ribeiras

Referência	DSRHOT/RIBEIRAS/2015/203
Submetida	17-07-2015 14:40:16 por Kenny F. Alves

1. Identificação
Identificação do serviço e responsáveis pelo relatório da(s) ocorrência(s)

Tipo de registo	Vistoria periódica
Serviço	Serviços de Ambiente de São Miguel

Identificação do(s) observador(es)

Nome	Categoria
Kenny Alves	Vigilante Natureza
José Ferreira	Vigilante Natureza

2. Localização
Identificação geográfica do relatório. O relatório deve cingir-se a uma única ribeira

IDENTIFICAÇÃO DO LOCAL

Freguesia	Porto Formoso
Concelho	Ribeira Grande
Ilha	São Miguel
Mapa	c_71493_f_4_40304_ribeira do pico_MIB16.jpg
Nome(s) da ribeira	Ribeira do pico_MIB16
Extensão da Ribeira avaliada	Troço extenso (mais de 150 metros)
Data das ocorrências	2-7-2015
Coordenadas gerais do troço avaliado	
Coordenadas X/M - jusante	636487
Coordenadas Y/P - jusante	4187002
Coordenadas X/M - montante	636659
Coordenadas Y/P - montante	4187271

3. Descrição
Observações e propostas de resolução. A descrição deverá ser desagregada por zonas/pontos, de forma a melhorar a descrição de cada.

ESTADO GERAL DE MANUTENÇÃO E ESCOAMENTO DA RIBEIRA

Existem ocorrências a relatar

OCORRÊNCIA

Coordenadas da ocorrência	
Coordenadas X/M	636631
Coordenadas Y/P	4187207
Extensão afetada (metros)	10
Tipo de ocorrência relatada	Assoreamento/Obstrução
Descrição da ocorrência	árvore em risco de cair para a linha de água
Gravidade	Médio - Gravidade moderada, necessidade de ação preventiva
Titularidade do(s) terreno(s)	privado

REGISTO FOTOGRÁFICO



IDENTIFICAÇÃO DAS CAUSAS E POSSÍVEIS SOLUÇÕES

CAUSAS

Descrição das possíveis causas das ocorrências	tombo da árvore provocado pelo vento.

SOLUÇÕES

Tipo de intervenção	Corte de material arbóreo
Local a intervir	Margem direita Margem esquerda Leito
Descrição geral das propostas de intervenção	Corte e remoção da madeira

Dimensões

Ação/intervenção	Comprimento (metros)	Largura (m)	Altura (m)	Área (m2)
corte e remoção	5	5		25

Prioridade/Urgência	Médio - Gravidade moderada, resposta a médio prazo

RESPONSABILIDADES

Tipo de entidade(s) responsável(eis)	Proprietários
Responsáveis pela resolução	proprietários

ORÇAMENTO

Existe orçamento para a intervenção?	Não
Valor orçamentado	
Fornecedor	
Inserir documento (se aplicável)	

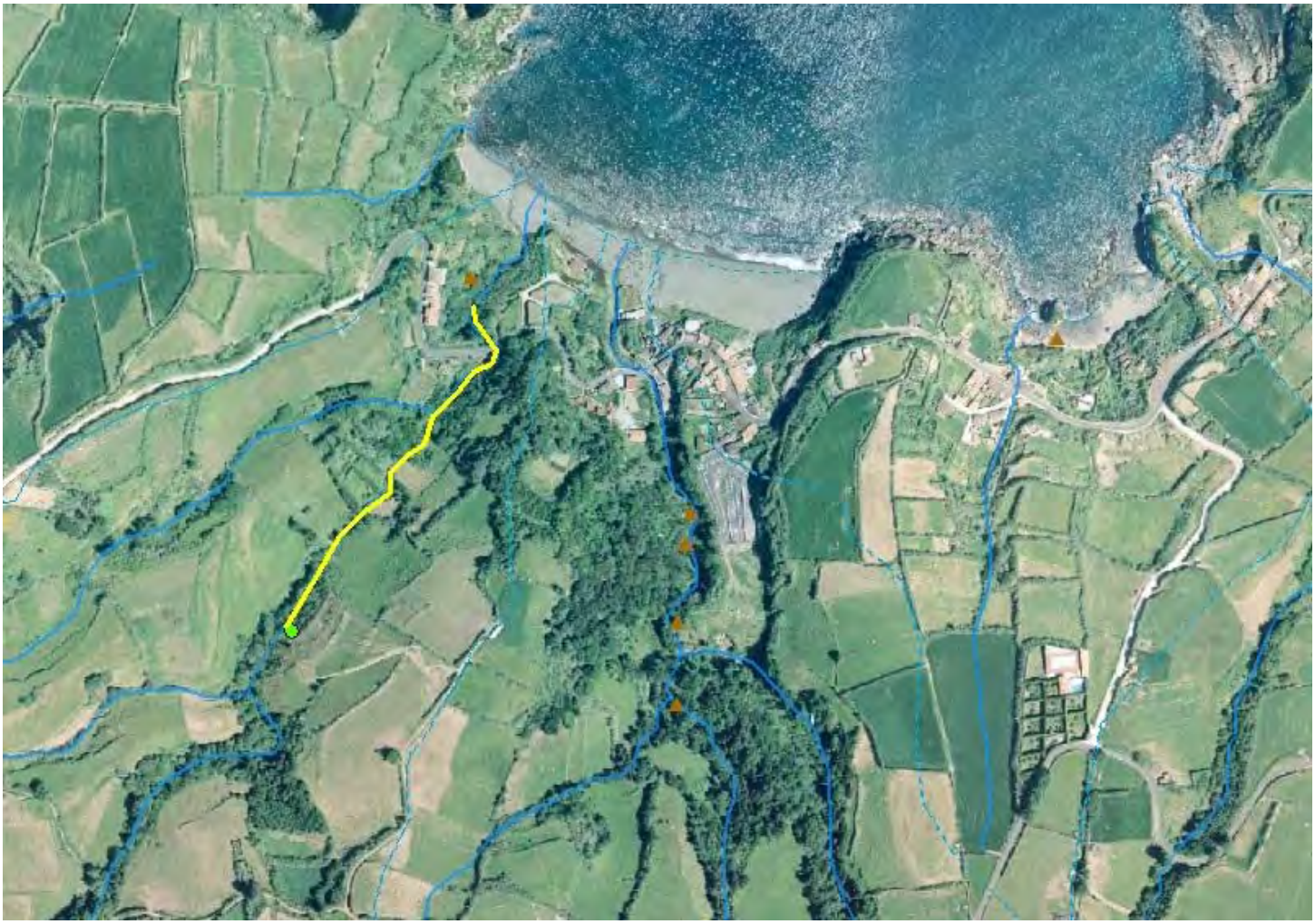

REGIÃO AUTÓNOMA DOS AÇORES
Secretaria Regional da Agricultura e Ambiente

Registo de ocorrências em ribeiras 2015

Formulário para registo de ocorrências em ribeiras

Referência	DSRHOT/RIBEIRAS/2015/204
Submetida	17-07-2015 14:43:45 por Kenny F. Alves

1. Identificação
Identificação do serviço e responsáveis pelo relatório da(s) ocorrência(s)

Tipo de registo	Vistoria periódica
Serviço	Serviços de Ambiente de São Miguel

Identificação do(s) observador(es)

Nome	Categoria
Kenny Alves	Vigilante Natureza
José Ferreira	Vigilante Natureza

2. Localização
Identificação geográfica do relatório. O relatório deve cingir-se a uma única ribeira

IDENTIFICAÇÃO DO LOCAL

Freguesia	Porto Formoso
Concelho	Ribeira Grande
Ilha	São Miguel
Mapa	c_71495_f_4_23944_ribeira do lime_MIB52.jpg
Nome(s) da ribeira	Ribeira do lime MIB52
Extensão da Ribeira avaliada	Troço extenso (mais de 150 metros)
Data das ocorrências	2-7-2015
Coordenadas gerais do troço avaliado	
Coordenadas X/M - jusante	636838
Coordenadas Y/P - jusante	4187255
Coordenadas X/M - montante	636915
Coordenadas Y/P - montante	4186953

3. Descrição
Observações e propostas de resolução. A descrição deverá ser desagregada por zonas/pontos, de forma a melhorar a descrição de cada.

ESTADO GERAL DE MANUTENÇÃO E ESCOAMENTO DA RIBEIRA



REGIÃO AUTÓNOMA DOS AÇORES
Secretaria Regional da Agricultura e Ambiente

Registo de ocorrências em ribeiras 2015

Formulário para registo de ocorrências em ribeiras

Referência	DSRHOT/RIBEIRAS/2015/205
Submetida	29-07-2015 12:02:28 por Luis MS. Cravinho

1. Identificação
Identificação do serviço e responsáveis pelo relatório da(s) ocorrência(s)

Tipo de registo	Observação pontual
Serviço	Serviços de Ambiente das Flores

Identificação do(s) observador(es)

Nome	Categoria
Luis Cravinho	Vigilante da Natureza

2. Localização
Identificação geográfica do relatório. O relatório deve cingir-se a uma única ribeira

IDENTIFICAÇÃO DO LOCAL

Freguesia	Lajes das Flores
Concelho	Lajes das Flores
Ilha	Flores
Mapa	c_72054_f_4_26117_Capturar.JPG
Nome(s) da ribeira	Ribeira do Fundão
Extensão da Ribeira avaliada	Pequeno troço(entre 30 e 150 metros)
Data das ocorrências	28-7-2015
Coordenadas gerais do troço avaliado	
Coordenadas X/M - jusante	655856
Coordenadas Y/P - jusante	4361344
Coordenadas X/M - montante	655856
Coordenadas Y/P - montante	4361344

3. Descrição
Observações e propostas de resolução. A descrição deverá ser desagregada por zonas/pontos, de forma a melhorar a descrição de cada.

ESTADO GERAL DE MANUTENÇÃO E ESCOAMENTO DA RIBEIRA

Existem ocorrências a relatar

OCORRÊNCIA

Coordenadas da ocorrência

Coordenadas X/M	655856
Coordenadas Y/P	4361344
Extensão afetada (metros)	100
Tipo de ocorrência relatada	Derrocada Assoreamento/Obstrução Obras em leitos e margens Outros
Descrição da ocorrência	Devido a uma rotura nas estruturas de captação de água e sua conduta de transporte para Vila das Lajes, foi executado escavações e limpeza de vegetação em volta das referidas estruturas, deposição e deslizamento de terras e vegetação arbórea para o leito das linhas de água.vegetação e terras impedir a livre passagem das águas.
Gravidade	Médio - Gravidade moderada, necessidade de ação preventiva
Titularidade do(s) terreno(s)	Câmara Municipal das Lajes

REGISTO FOTOGRÁFICO



Fotografias no leito da Ribeira do Fundão



Talude do Afluente Ribeira do Fundão



Talude para ribeira do Fundão



IDENTIFICAÇÃO DAS CAUSAS E POSSÍVEIS SOLUÇÕES

CAUSAS

Descrição das possíveis causas das ocorrências	Devido a uma rotura na estruturas de captação de água e sua conduta de transporte para Vila das Lajes, foi exucutado pela Câmara Municipal escavações e limpeza de vegetação em volta das referidas estruturas, deposição, deslizamento de terras e vegetação arbórea para o leito das linhas de água.

SOLUÇÕES

Tipo de intervenção	Corte de material arbóreo
Local a intervir	Margem direita Margem esquerda Leito
Descrição geral das propostas de intervenção	Limpeza de material arbóreo e de solo do leito e margem da linha de água.

Dimensões

Ação/intervenção	Comprimento (metros)	Largura (m)	Altura (m)	Área (m2)

Prioridade/Urgência	Urgente - Riscos a curto prazo

RESPONSABILIDADES

Tipo de entidade(s) responsável(eis)	Proprietários Município
Responsáveis pela resolução	Câmara Municipal das Lajes

ORÇAMENTO

Existe orçamento para a intervenção?	Não
Valor orçamentado	
Fornecedor	
Inserir documento (se aplicável)	



SECRETARIA REGIONAL DO AMBIENTE E DO MAR • Centro de Informação Geográfica do Ambiente e do Mar

Av. Antero de Quental, n.º 9 C, 2.º Piso • 9500-160 Ponta Delgada • Telefone +351 296 206 700 • Fax +351 296 206 701 • E-mail: sram-cigam@azores.gov.pt

PLANTA DE CONSULTA

Escala 1:3.009

Base Cartográfica do IGeoE (2000)

REGIÃO AUTÓNOMA DOS AÇORES
Secretaria Regional da Agricultura e Ambiente

Registo de ocorrências em ribeiras 2015

Formulário para registo de ocorrências em ribeiras

Referência	DSRHOT/RIBEIRAS/2015/206
Submetida	07-08-2015 15:20:46 por Fernando MC. Ferreira

1. Identificação
Identificação do serviço e responsáveis pelo relatório da(s) ocorrência(s)

Tipo de registo	Vistoria periódica
Serviço	Serviços de Ambiente do Corvo

Identificação do(s) observador(es)

Nome	Categoria
Lubélio de Fraga Mendonça	Assistente operacional

2. Localização
Identificação geográfica do relatório. O relatório deve cingir-se a uma única ribeira

IDENTIFICAÇÃO DO LOCAL

Freguesia	Corvo
Concelho	Vila do Corvo
Ilha	Corvo
Mapa	c_72188_f_4_46490_c_57534_f_4_42093_Ribeira da LAPA.pdf
Nome(s) da ribeira	Ribeira da Lapa
Extensão da Ribeira avaliada	Troço extenso (mais de 150 metros)
Data das ocorrências	6-7-2015
Coordenadas gerais do troço avaliado	
Coordenadas X/M - jusante	663072
Coordenadas Y/P - jusante	4393863
Coordenadas X/M - montante	662058
Coordenadas Y/P - montante	4395372

3. Descrição
Observações e propostas de resolução. A descrição deverá ser desagregada por zonas/pontos, de forma a melhorar a descrição de cada.

ESTADO GERAL DE MANUTENÇÃO E ESCOAMENTO DA RIBEIRA

Não foram identificadas ocorrências

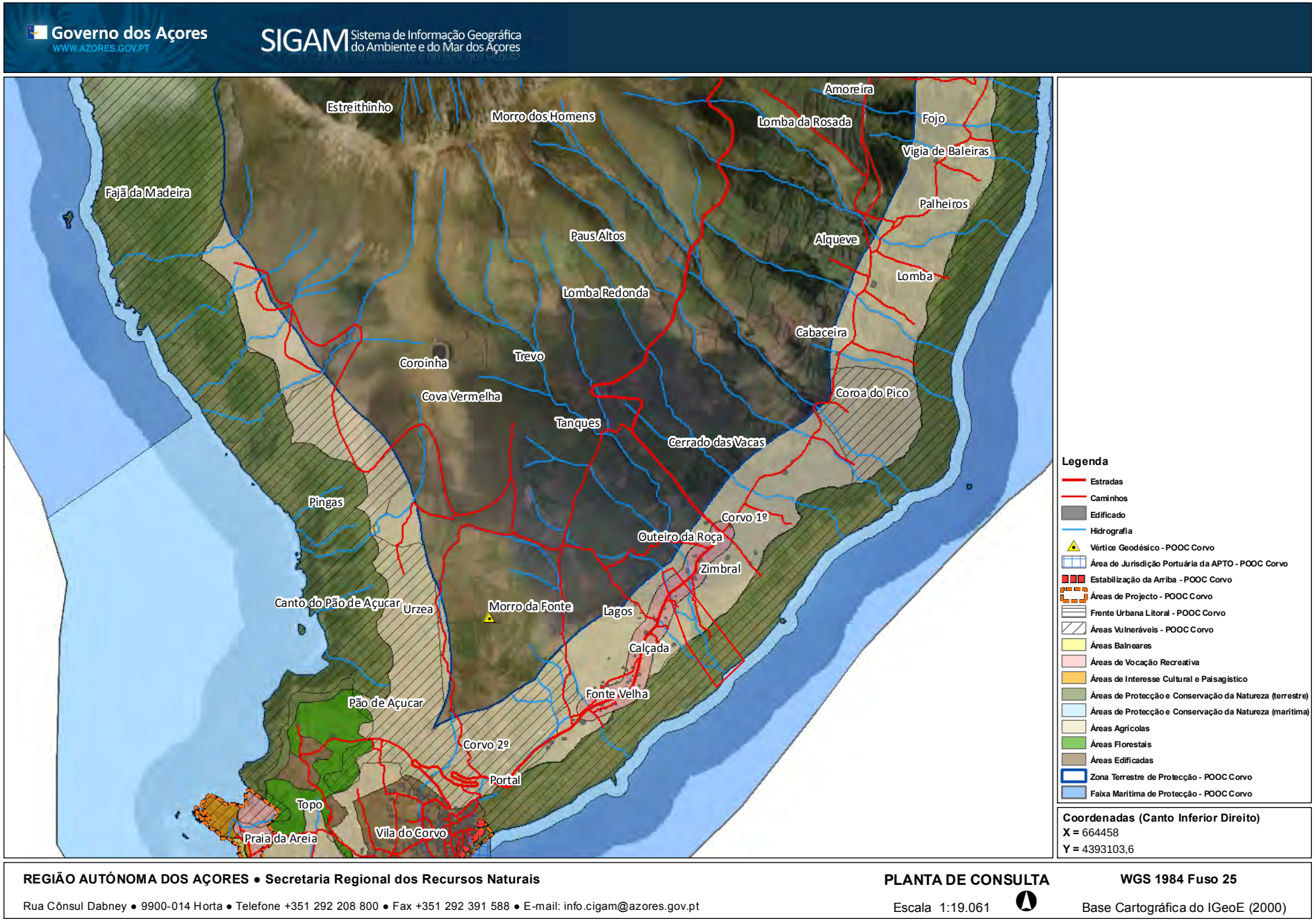

REGIÃO AUTÓNOMA DOS AÇORES • Secretaria Regional dos Recursos Naturais

Rua Cônsul Dabney • 9900-014 Horta • Telefone +351 292 208 800 • Fax +351 292 391 588 • E-mail: info.cigam@azores.gov.pt

PLANTA DE CONSULTA

Escala 1:19.061

WGS 1984 Fuso 25

Base Cartográfica do IGeoE (2000)

REGIÃO AUTÓNOMA DOS AÇORES
Secretaria Regional da Agricultura e Ambiente

Registo de ocorrências em ribeiras 2015

Formulário para registo de ocorrências em ribeiras

Referência	DSRHOT/RIBEIRAS/2015/207
Submetida	07-08-2015 15:07:36 por Fernando MC. Ferreira

1. Identificação
Identificação do serviço e responsáveis pelo relatório da(s) ocorrência(s)

Tipo de registo	Vistoria periódica
Serviço	Serviços de Ambiente do Corvo

Identificação do(s) observador(es)

Nome	Categoria
Lubélio de Fraga Mendonça	Assistente operacional

2. Localização
Identificação geográfica do relatório. O relatório deve cingir-se a uma única ribeira

IDENTIFICAÇÃO DO LOCAL

Freguesia	Corvo
Concelho	Vila do Corvo
Ilha	Corvo
Mapa	c_72204_f_4_20752_c_57533_f_4_29358_Ribeira da Cancela do Pico.pdf
Nome(s) da ribeira	Cancela do Pico / Funda
Extensão da Ribeira avaliada	Troço extenso (mais de 150 metros)
Data das ocorrências	7-7-2015
Coordenadas gerais do troço avaliado	
Coordenadas X/M - jusante	663967
Coordenadas Y/P - jusante	4398065
Coordenadas X/M - montante	662977
Coordenadas Y/P - montante	4397678

3. Descrição
Observações e propostas de resolução. A descrição deverá ser desagregada por zonas/pontos, de forma a melhorar a descrição de cada.

ESTADO GERAL DE MANUTENÇÃO E ESCOAMENTO DA RIBEIRA

Não foram identificadas ocorrências

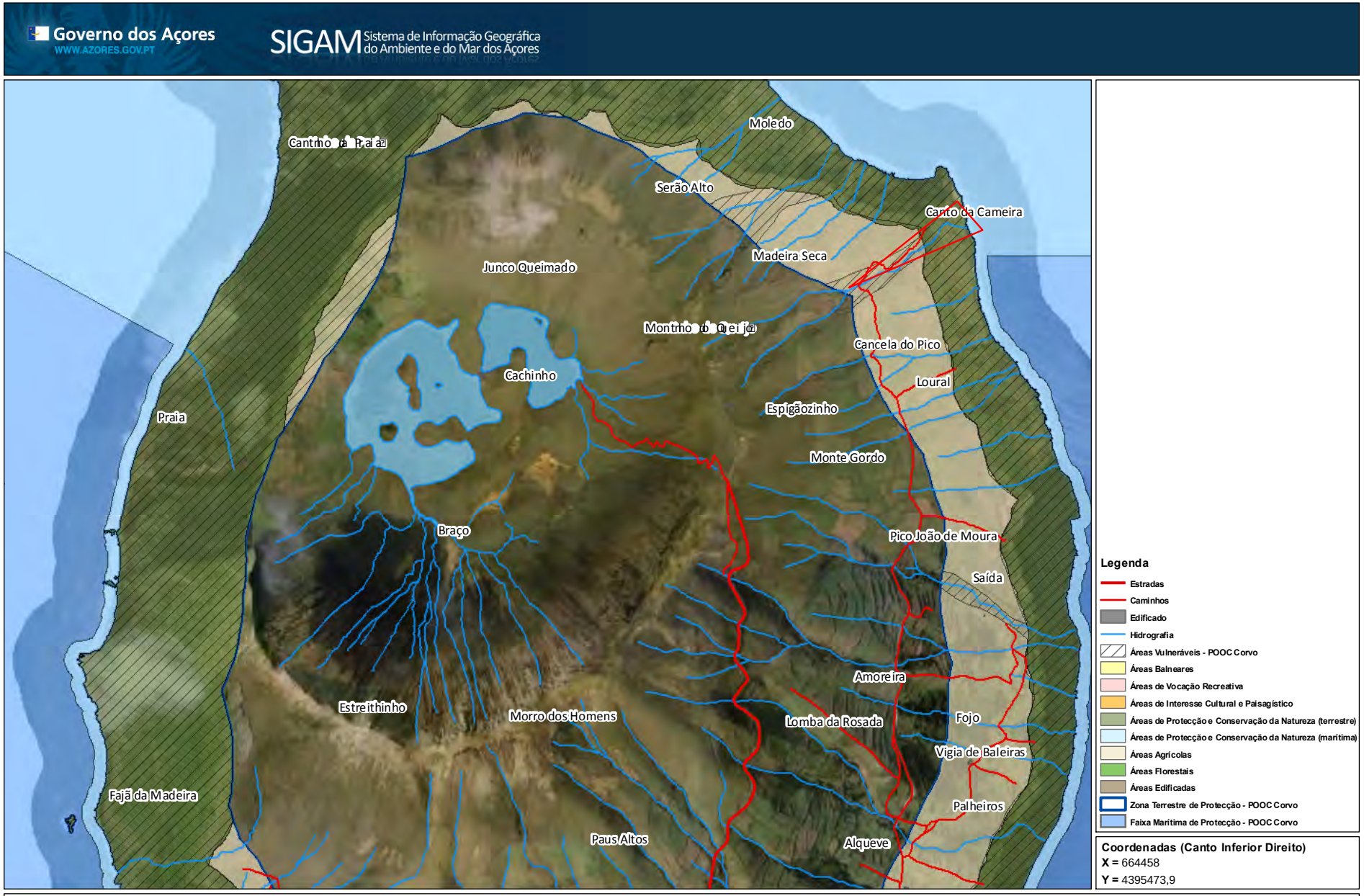

REGIÃO AUTÓNOMA DOS AÇORES ● Secretaria Regional dos Recursos Naturais

Rua Cônsul Dabney ● 9900-014 Horta ● Telefone +351 292 208 800 ● Fax +351 292 391 588 ● E-mail: info.cigam@azores.gov.pt

PLANTA DE CONSULTA

Escala 1:19.061

WGS 1984 Fuso 25

Base Cartográfica do IGeoE (2000)

REGIÃO AUTÓNOMA DOS AÇORES
Secretaria Regional da Agricultura e Ambiente

Registo de ocorrências em ribeiras 2015

Formulário para registo de ocorrências em ribeiras

Referência	DSRHOT/RIBEIRAS/2015/208
Submetida	07-08-2015 15:15:37 por Fernando MC. Ferreira

1. Identificação
Identificação do serviço e responsáveis pelo relatório da(s) ocorrência(s)

Tipo de registo	Vistoria periódica
Serviço	Serviços de Ambiente do Corvo

Identificação do(s) observador(es)

Nome	Categoria
Lubélio de Fraga Mendonça	Assistente operacional

2. Localização
Identificação geográfica do relatório. O relatório deve cingir-se a uma única ribeira

IDENTIFICAÇÃO DO LOCAL

Freguesia	Corvo
Concelho	Vila do Corvo
Ilha	Corvo
Mapa	c_72210_f_4_86453_c_57532_f_4_54530_Ribeira do Galvao.pdf
Nome(s) da ribeira	Espigãozinho / Galvão
Extensão da Ribeira avaliada	Troço extenso (mais de 150 metros)
Data das ocorrências	
Coordenadas gerais do troço avaliado	
Coordenadas X/M - jusante	664220
Coordenadas Y/P - jusante	4397395
Coordenadas X/M - montante	663376
Coordenadas Y/P - montante	4397180

3. Descrição
Observações e propostas de resolução. A descrição deverá ser desagregada por zonas/pontos, de forma a melhorar a descrição de cada.

ESTADO GERAL DE MANUTENÇÃO E ESCOAMENTO DA RIBEIRA

Não foram identificadas ocorrências

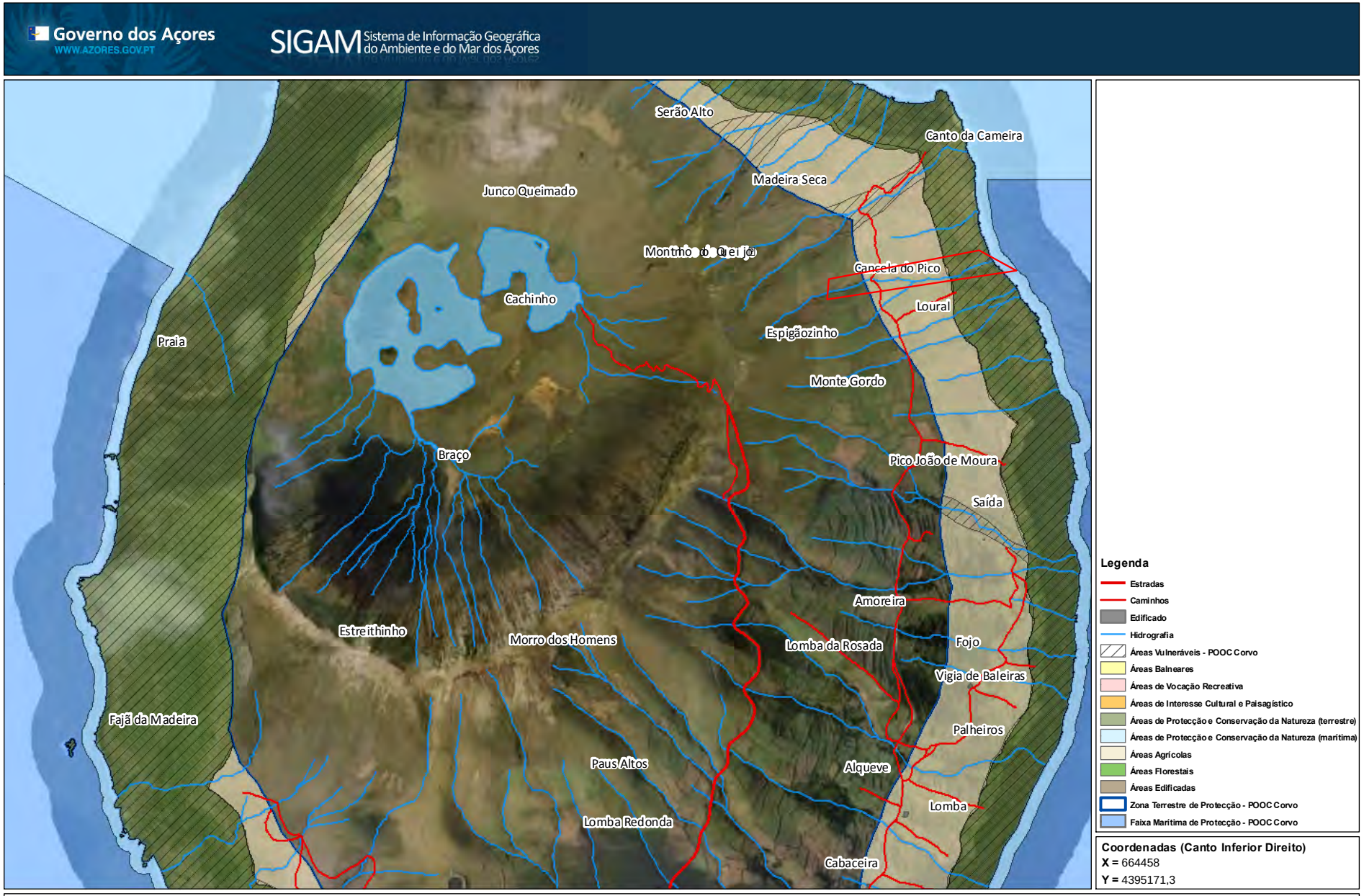

REGIÃO AUTÓNOMA DOS AÇORES • Secretaria Regional dos Recursos Naturais

Rua Cônsul Dabney • 9900-014 Horta • Telefone +351 292 208 800 • Fax +351 292 391 588 • E-mail: info.cigam@azores.gov.pt

PLANTA DE CONSULTA

Escala 1:19.061

WGS 1984 Fuso 25

Base Cartográfica do IGeoE (2000)

REGIÃO AUTÓNOMA DOS AÇORES
Secretaria Regional da Agricultura e Ambiente

Registo de ocorrências em ribeiras 2015

Formulário para registo de ocorrências em ribeiras

Referência	DSRHOT/RIBEIRAS/2015/209
Submetida	07-08-2015 15:10:51 por Fernando MC. Ferreira

1. Identificação
Identificação do serviço e responsáveis pelo relatório da(s) ocorrência(s)

Tipo de registo	Vistoria periódica
Serviço	Serviços de Ambiente do Corvo

Identificação do(s) observador(es)

Nome	Categoria
Lubélio de Fraga Mendonça	Assistente operacional

2. Localização
Identificação geográfica do relatório. O relatório deve cingir-se a uma única ribeira

IDENTIFICAÇÃO DO LOCAL

Freguesia	Corvo
Concelho	Vila do Corvo
Ilha	Corvo
Mapa	c_72211_f_4_12271_c_57531_f_4_93664_Ribeira do Cantinho.pdf
Nome(s) da ribeira	Cantinho / Picada
Extensão da Ribeira avaliada	Troço extenso (mais de 150 metros)
Data das ocorrências	
Coordenadas gerais do troço avaliado	
Coordenadas X/M - jusante	664348
Coordenadas Y/P - jusante	4396550
Coordenadas X/M - montante	663163
Coordenadas Y/P - montante	4397071

3. Descrição
Observações e propostas de resolução. A descrição deverá ser desagregada por zonas/pontos, de forma a melhorar a descrição de cada.

ESTADO GERAL DE MANUTENÇÃO E ESCOAMENTO DA RIBEIRA

Não foram identificadas ocorrências

Governo dos Açores
WWW.AZORES.GOV.PT

SIGAM Sistema de Informação Geográfica do Ambiente e do Mar dos Açores

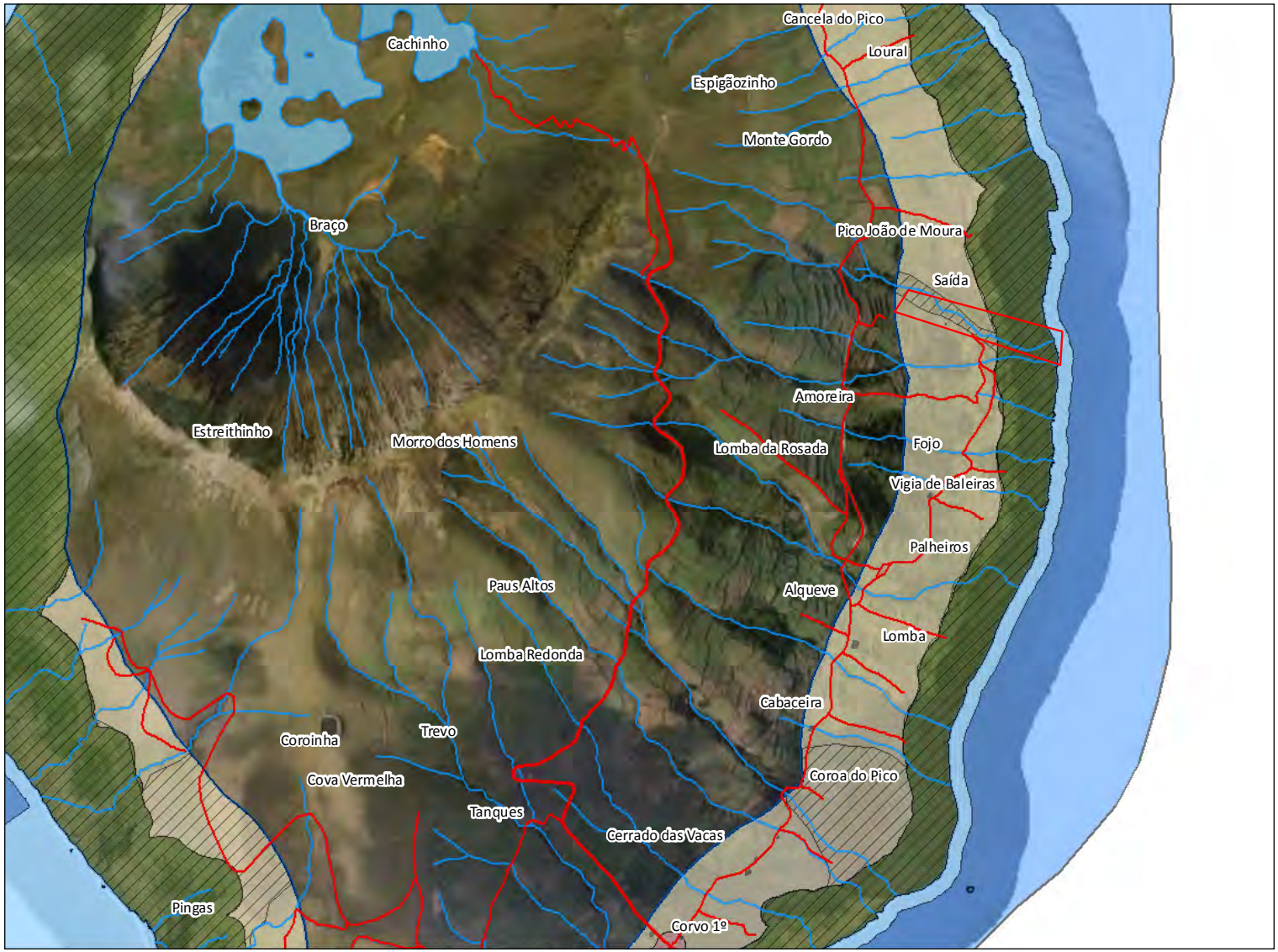

Legenda

- Estradas
- Caminhos
- Edificado
- Hidrografia
- Áreas Vulneráveis - POOC Corvo
- Áreas Balneares
- Áreas de Vocação Recreativa
- Áreas de Interesse Cultural e Paisagístico
- Áreas de Protecção e Conservação da Natureza (terrestre)
- Áreas de Protecção e Conservação da Natureza (marítima)
- Áreas Agrícolas
- Áreas Florestais
- Áreas Edificadas
- Zona Terrestre de Protecção - POOC Corvo
- Faixa Marítima de Protecção - POOC Corvo

Coordenadas (Canto Inferior Direito)
X = 665149
Y = 4394432,5

REGIÃO AUTÓNOMA DOS AÇORES • Secretaria Regional dos Recursos Naturais

Rua Cônsul Dabney • 9900-014 Horta • Telefone +351 292 208 800 • Fax +351 292 391 588 • E-mail: info.cigam@azores.gov.pt

PLANTA DE CONSULTA

Escala 1:19.061

WGS 1984 Fuso 25

Base Cartográfica do IGeoE (2000)

REGIÃO AUTÓNOMA DOS AÇORES
Secretaria Regional da Agricultura e Ambiente

Registo de ocorrências em ribeiras 2015

Formulário para registo de ocorrências em ribeiras

Referência	DSRHOT/RIBEIRAS/2015/210
Submetida	07-08-2015 15:13:14 por Fernando MC. Ferreira

1. Identificação
Identificação do serviço e responsáveis pelo relatório da(s) ocorrência(s)

Tipo de registo	Vistoria periódica
Serviço	Serviços de Ambiente do Corvo

Identificação do(s) observador(es)

Nome	Categoria
Lubélio de Fraga Mendonça	Assistente operacional

2. Localização
Identificação geográfica do relatório. O relatório deve cingir-se a uma única ribeira

IDENTIFICAÇÃO DO LOCAL

Freguesia	Corvo
Concelho	Vila do Corvo
Ilha	Corvo
Mapa	c_72216_f_4_46704_c_57530_f_4_66544_Ribeira Entre as Cancelas.pdf
Nome(s) da ribeira	Entre as Cancelas
Extensão da Ribeira avaliada	Troço extenso (mais de 150 metros)
Data das ocorrências	
Coordenadas gerais do troço avaliado	
Coordenadas X/M - jusante	664388
Coordenadas Y/P - jusante	4396443
Coordenadas X/M - montante	662814
Coordenadas Y/P - montante	4396562

3. Descrição
Observações e propostas de resolução. A descrição deverá ser desagregada por zonas/pontos, de forma a melhorar a descrição de cada.

ESTADO GERAL DE MANUTENÇÃO E ESCOAMENTO DA RIBEIRA

Não foram identificadas ocorrências

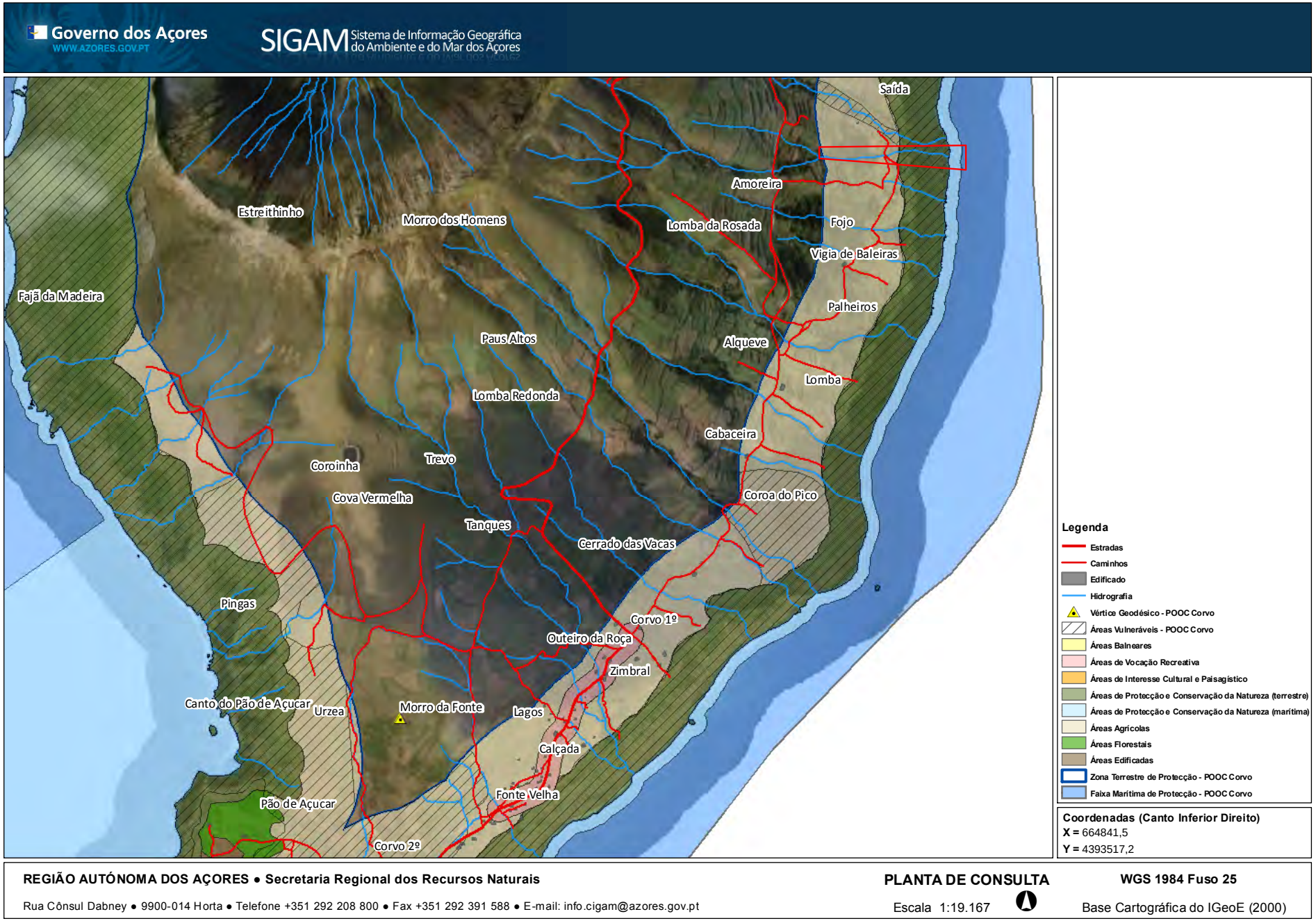

REGIÃO AUTÓNOMA DOS AÇORES • Secretaria Regional dos Recursos Naturais

Rua Cônsul Dabney • 9900-014 Horta • Telefone +351 292 208 800 • Fax +351 292 391 588 • E-mail: info.cigam@azores.gov.pt

PLANTA DE CONSULTA

Escala 1:19.167

WGS 1984 Fuso 25

Base Cartográfica do IGeoE (2000)

REGIÃO AUTÓNOMA DOS AÇORES
Secretaria Regional da Agricultura e Ambiente

Registo de ocorrências em ribeiras 2015

Formulário para registo de ocorrências em ribeiras

Referência	DSRHOT/RIBEIRAS/2015/211
Submetida	07-08-2015 15:17:35 por Fernando MC. Ferreira

1. Identificação
Identificação do serviço e responsáveis pelo relatório da(s) ocorrência(s)

Tipo de registo	Vistoria periódica
Serviço	Serviços de Ambiente do Corvo

Identificação do(s) observador(es)

Nome	Categoria
Lubélio de Fraga Mendonça	Assistente operacional

2. Localização
Identificação geográfica do relatório. O relatório deve cingir-se a uma única ribeira

IDENTIFICAÇÃO DO LOCAL

Freguesia	Corvo
Concelho	Vila do Corvo
Ilha	Corvo
Mapa	c_72220_f_4_28425_c_57530_f_4_66544_Ribeira Poço D'Água.pdf
Nome(s) da ribeira	Poço de Água
Extensão da Ribeira avaliada	Troço extenso (mais de 150 metros)
Data das ocorrências	
Coordenadas gerais do troço avaliado	
Coordenadas X/M - jusante	664284
Coordenadas Y/P - jusante	4395711
Coordenadas X/M - montante	663360
Coordenadas Y/P - montante	4395887

3. Descrição
Observações e propostas de resolução. A descrição deverá ser desagregada por zonas/pontos, de forma a melhorar a descrição de cada.

ESTADO GERAL DE MANUTENÇÃO E ESCOAMENTO DA RIBEIRA

Não foram identificadas ocorrências

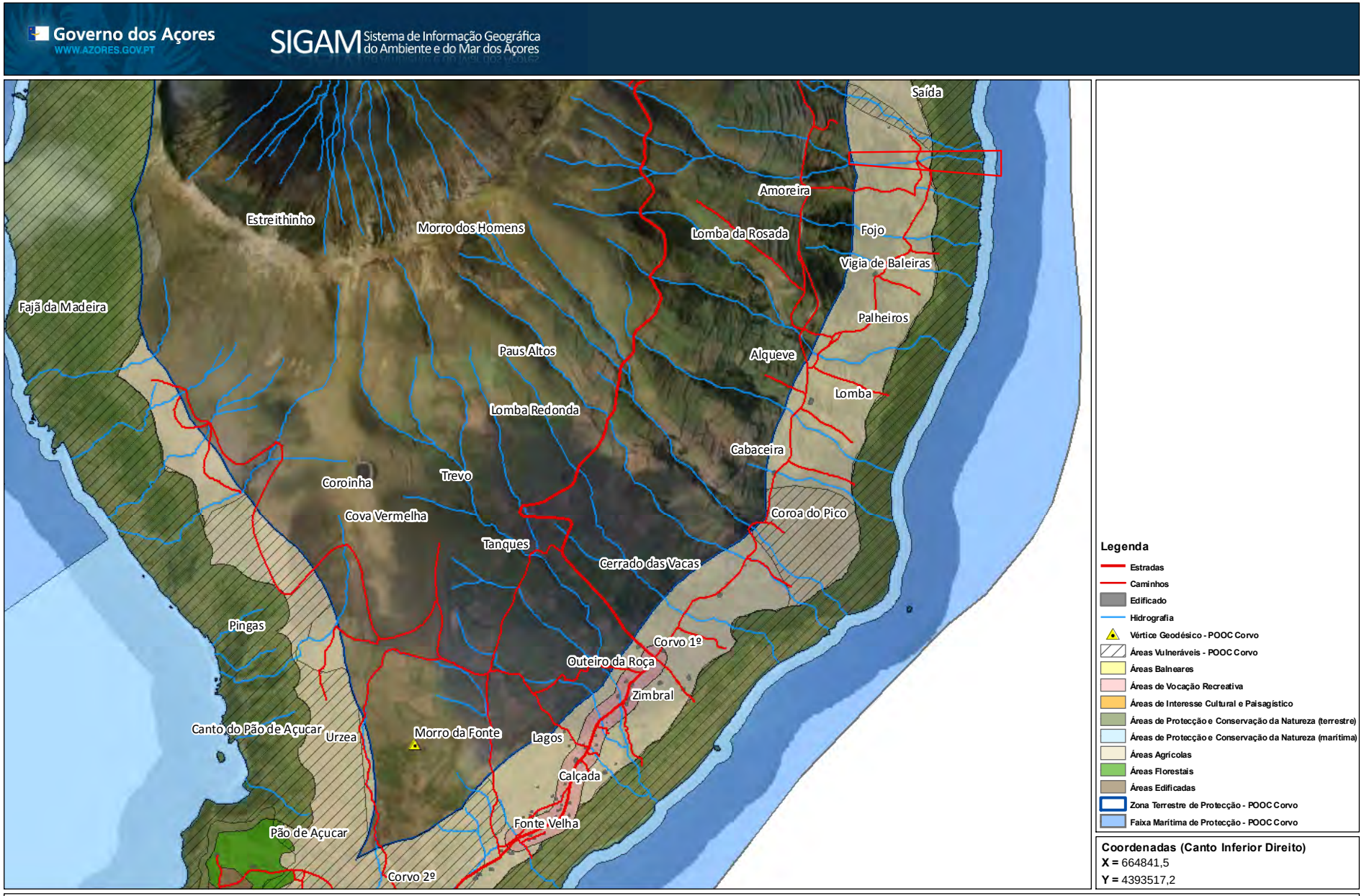

REGIÃO AUTÓNOMA DOS AÇORES • Secretaria Regional dos Recursos Naturais

Rua Cônsul Dabney • 9900-014 Horta • Telefone +351 292 208 800 • Fax +351 292 391 588 • E-mail: info.cigam@azores.gov.pt

PLANTA DE CONSULTA

Escala 1:19.167

WGS 1984 Fuso 25

Base Cartográfica do IGeoE (2000)

REGIÃO AUTÓNOMA DOS AÇORES
Secretaria Regional da Agricultura e Ambiente

Registo de ocorrências em ribeiras 2015

Formulário para registo de ocorrências em ribeiras

Referência	DSRHOT/RIBEIRAS/2015/212
Submetida	07-08-2015 15:29:21 por Fernando MC. Ferreira

1. Identificação
Identificação do serviço e responsáveis pelo relatório da(s) ocorrência(s)

Tipo de registo	Vistoria periódica
Serviço	Serviços de Ambiente do Corvo

Identificação do(s) observador(es)

Nome	Categoria
Lubélio de Fraga Mendonça	Assistente operacional

2. Localização
Identificação geográfica do relatório. O relatório deve cingir-se a uma única ribeira

IDENTIFICAÇÃO DO LOCAL

Freguesia	Corvo
Concelho	Vila do Corvo
Ilha	Corvo
Mapa	c_72222_f_4_41452_c_57527_f_4_53696_Ribeira do Vintém.pdf
Nome(s) da ribeira	Ribeira do Vintém
Extensão da Ribeira avaliada	Troço extenso (mais de 150 metros)
Data das ocorrências	
Coordenadas gerais do troço avaliado	
Coordenadas X/M - jusante	664019
Coordenadas Y/P - jusante	4395182
Coordenadas X/M - montante	663494
Coordenadas Y/P - montante	4395496

3. Descrição
Observações e propostas de resolução. A descrição deverá ser desagregada por zonas/pontos, de forma a melhorar a descrição de cada.

ESTADO GERAL DE MANUTENÇÃO E ESCOAMENTO DA RIBEIRA

Não foram identificadas ocorrências

Governo dos Açores
WWW.AZORES.GOV.PT

SIGAM Sistema de Informação Geográfica do Ambiente e do Mar dos Açores

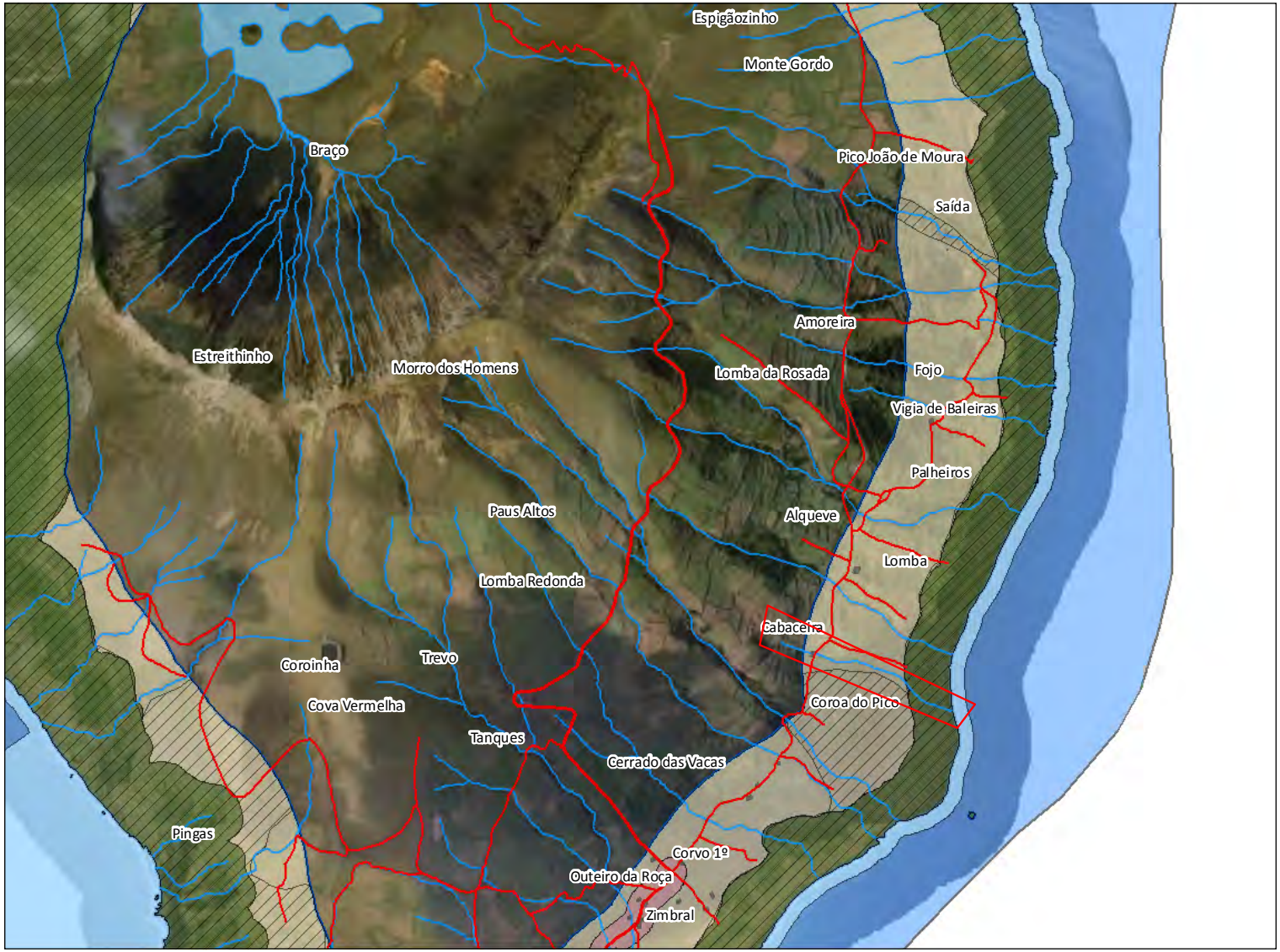

Legenda

- Estradas
- Caminhos
- Edificado
- Hidrografia
- Áreas Vulneráveis - POOC Corvo
- Áreas Balneares
- Áreas de Vocação Recreativa
- Áreas de Interesse Cultural e Paisagístico
- Áreas de Protecção e Conservação da Natureza (terrestre)
- Áreas de Protecção e Conservação da Natureza (marítima)
- Áreas Agrícolas
- Áreas Florestais
- Áreas Edificadas
- Zona Terrestre de Protecção - POOC Corvo
- Faixa Marítima de Protecção - POOC Corvo

Coordenadas (Canto Inferior Direito)
X = 665149
Y = 4394180,3

REGIÃO AUTÓNOMA DOS AÇORES • Secretaria Regional dos Recursos Naturais

Rua Cônsul Dabney • 9900-014 Horta • Telefone +351 292 208 800 • Fax +351 292 391 588 • E-mail: info.cigam@azores.gov.pt

PLANTA DE CONSULTA

Escala 1:19.061

WGS 1984 Fuso 25

Base Cartográfica do IGeoE (2000)

REGIÃO AUTÓNOMA DOS AÇORES
Secretaria Regional da Agricultura e Ambiente

Registo de ocorrências em ribeiras 2015

Formulário para registo de ocorrências em ribeiras

Referência	DSRHOT/RIBEIRAS/2015/213
Submetida	07-08-2015 15:23:02 por Fernando MC. Ferreira

1. Identificação
Identificação do serviço e responsáveis pelo relatório da(s) ocorrência(s)

Tipo de registo	Vistoria periódica
Serviço	Serviços de Ambiente do Corvo

Identificação do(s) observador(es)

Nome	Categoria
Lubélio de Fraga Mendonça	Assistente operacional

2. Localização
Identificação geográfica do relatório. O relatório deve cingir-se a uma única ribeira

IDENTIFICAÇÃO DO LOCAL

Freguesia	Corvo
Concelho	Vila do Corvo
Ilha	Corvo
Mapa	c_72234_f_4_60510_c_57526_f_4_19593_Ribeira da Ponte.pdf
Nome(s) da ribeira	Ribeira da Ponte
Extensão da Ribeira avaliada	Troço extenso (mais de 150 metros)
Data das ocorrências	
Coordenadas gerais do troço avaliado	
Coordenadas X/M - jusante	663790
Coordenadas Y/P - jusante	4394577
Coordenadas X/M - montante	662582
Coordenadas Y/P - montante	4395951

3. Descrição
Observações e propostas de resolução. A descrição deverá ser desagregada por zonas/pontos, de forma a melhorar a descrição de cada.

ESTADO GERAL DE MANUTENÇÃO E ESCOAMENTO DA RIBEIRA

Não foram identificadas ocorrências

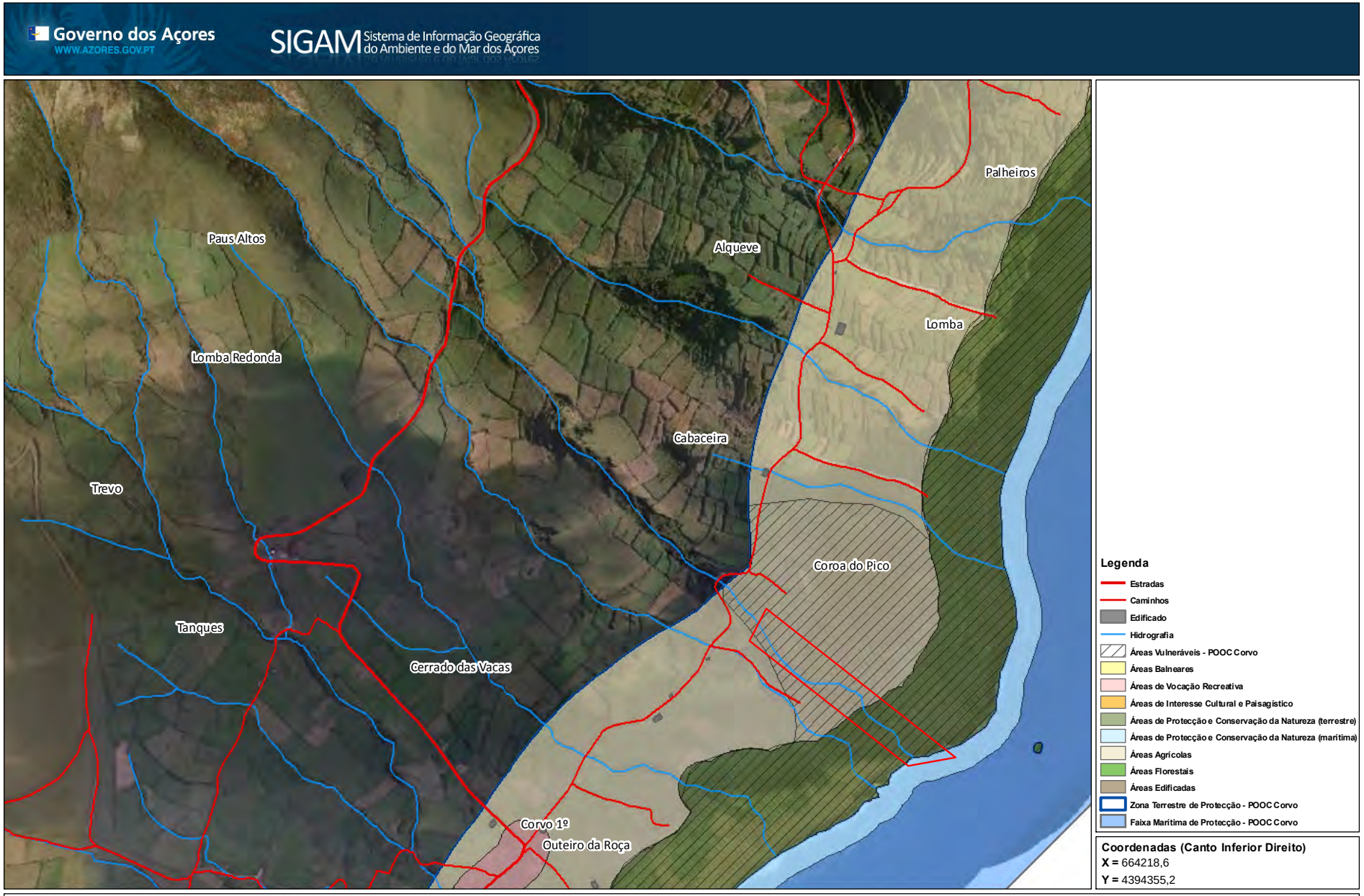

REGIÃO AUTÓNOMA DOS AÇORES ● Secretaria Regional dos Recursos Naturais

Rua Cônsul Dabney ● 9900-014 Horta ● Telefone +351 292 208 800 ● Fax +351 292 391 588 ● E-mail: info.cigam@azores.gov.pt

PLANTA DE CONSULTA

Escala 1:9.531

WGS 1984 Fuso 25

Base Cartográfica do IGeoE (2000)

REGIÃO AUTÓNOMA DOS AÇORES
Secretaria Regional da Agricultura e Ambiente

Registo de ocorrências em ribeiras 2015

Formulário para registo de ocorrências em ribeiras

Referência	DSRHOT/RIBEIRAS/2015/214
Submetida	07-08-2015 15:25:03 por Fernando MC. Ferreira

1. Identificação
Identificação do serviço e responsáveis pelo relatório da(s) ocorrência(s)

Tipo de registo	Vistoria periódica
Serviço	Serviços de Ambiente do Corvo

Identificação do(s) observador(es)

Nome	Categoria
Lubélio de Fraga Mendonça	Assistente operacional

2. Localização
Identificação geográfica do relatório. O relatório deve cingir-se a uma única ribeira

IDENTIFICAÇÃO DO LOCAL

Freguesia	Corvo
Concelho	Vila do Corvo
Ilha	Corvo
Mapa	c_72237_f_4_29146_c_57519_f_4_55212_Ribeira das Rocinhas.pdf
Nome(s) da ribeira	Ribeira das Rocinhas
Extensão da Ribeira avaliada	Troço extenso (mais de 150 metros)
Data das ocorrências	
Coordenadas gerais do troço avaliado	
Coordenadas X/M - jusante	663843
Coordenadas Y/P - jusante	4394651
Coordenadas X/M - montante	662981
Coordenadas Y/P - montante	4395249

3. Descrição
Observações e propostas de resolução. A descrição deverá ser desagregada por zonas/pontos, de forma a melhorar a descrição de cada.

ESTADO GERAL DE MANUTENÇÃO E ESCOAMENTO DA RIBEIRA

Não foram identificadas ocorrências

Governo dos Açores
WWW.AZORES.GOV.PT

SIGAM Sistema de Informação Geográfica do Ambiente e do Mar dos Açores

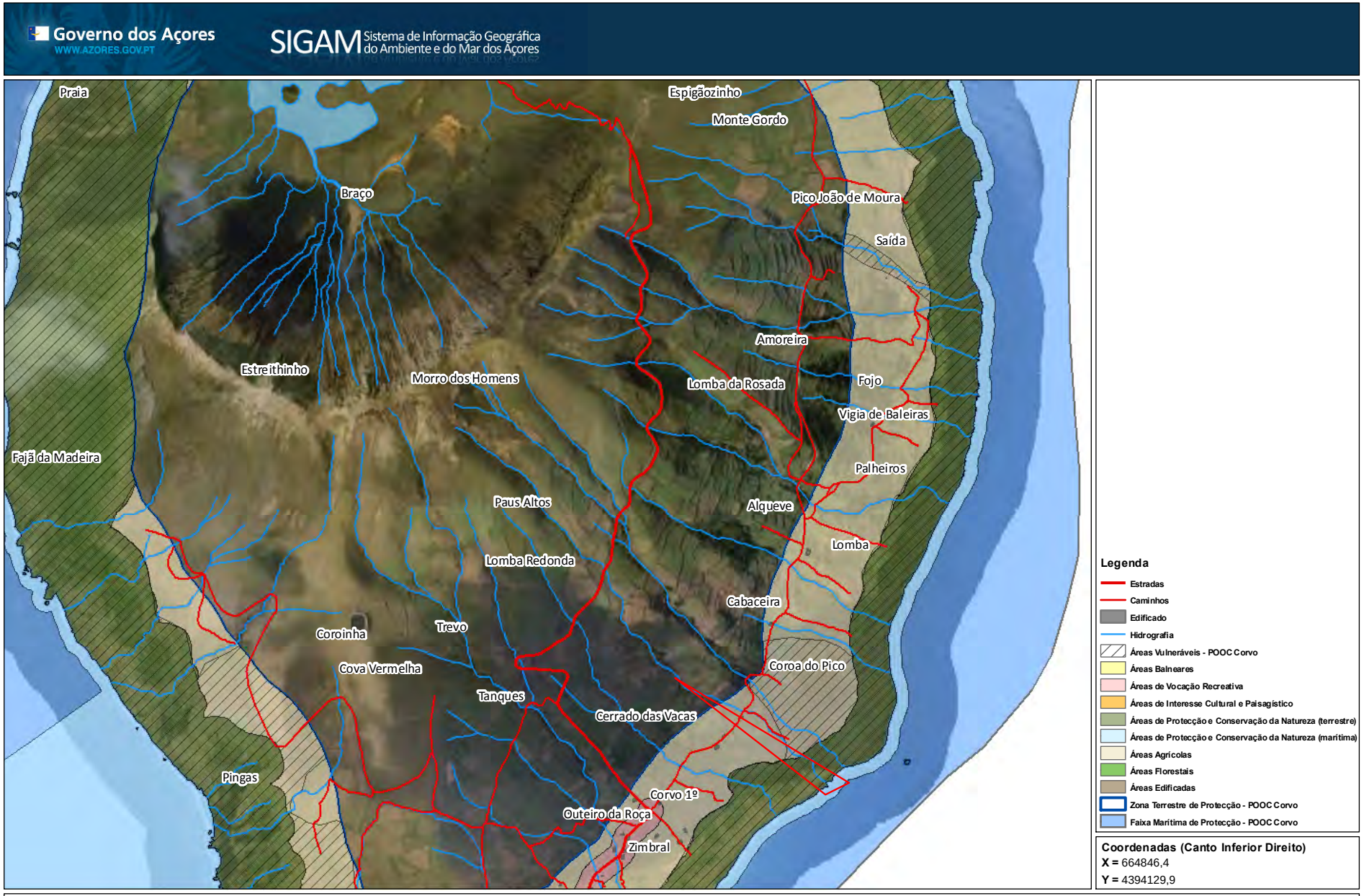

Coordenadas (Canto Inferior Direito)
X = 664846,4
Y = 4394129,9

REGIÃO AUTÓNOMA DOS AÇORES • Secretaria Regional dos Recursos Naturais

Rua Cônsul Dabney • 9900-014 Horta • Telefone +351 292 208 800 • Fax +351 292 391 588 • E-mail: info.cigam@azores.gov.pt

PLANTA DE CONSULTA

Escala 1:19.061

WGS 1984 Fuso 25

Base Cartográfica do IGeoE (2000)

REGIÃO AUTÓNOMA DOS AÇORES
Secretaria Regional da Agricultura e Ambiente

Registo de ocorrências em ribeiras 2015

Formulário para registo de ocorrências em ribeiras

Referência	DSRHOT/RIBEIRAS/2015/215
Submetida	07-08-2015 15:27:28 por Fernando MC. Ferreira

1. Identificação
Identificação do serviço e responsáveis pelo relatório da(s) ocorrência(s)

Tipo de registo	Vistoria periódica
Serviço	Serviços de Ambiente do Corvo

Identificação do(s) observador(es)

Nome	Categoria
Lubélio de Fraga Mendonça	Assistente operacional

2. Localização
Identificação geográfica do relatório. O relatório deve cingir-se a uma única ribeira

IDENTIFICAÇÃO DO LOCAL

Freguesia	Corvo
Concelho	Vila do Corvo
Ilha	Corvo
Mapa	c_72240_f_4_60090_c_57522_f_4_68865_Ribeira Cerrado das Vacas.pdf
Nome(s) da ribeira	Ribeira do Cerrado das Vacas
Extensão da Ribeira avaliada	Troço extenso (mais de 150 metros)
Data das ocorrências	
Coordenadas gerais do troço avaliado	
Coordenadas X/M - jusante	663568
Coordenadas Y/P - jusante	4394469
Coordenadas X/M - montante	662799
Coordenadas Y/P - montante	4395194

3. Descrição
Observações e propostas de resolução. A descrição deverá ser desagregada por zonas/pontos, de forma a melhorar a descrição de cada.

ESTADO GERAL DE MANUTENÇÃO E ESCOAMENTO DA RIBEIRA

Não foram identificadas ocorrências

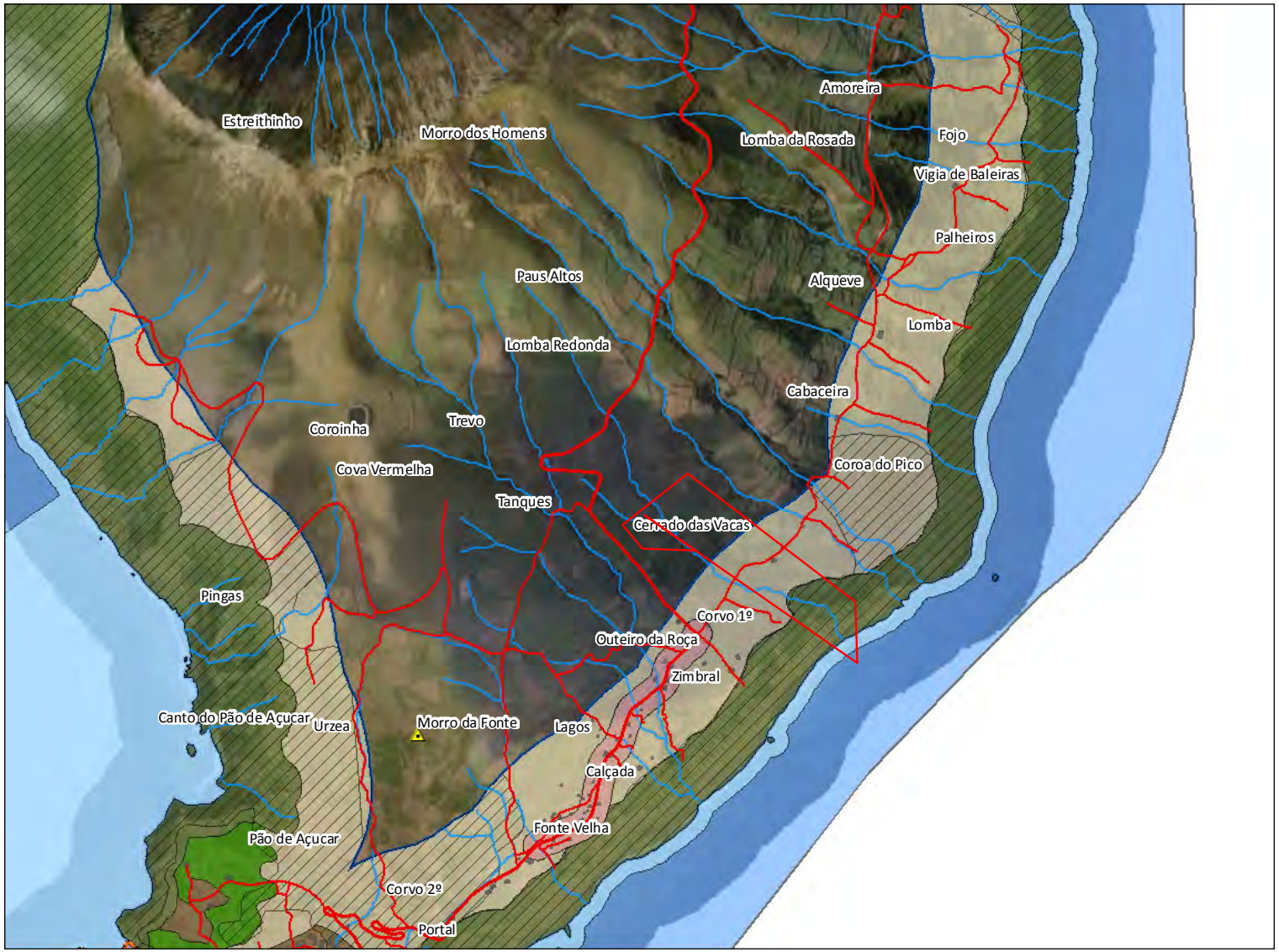

Legenda

- Estradas
- Caminhos
- Edificado
- Hidrografia
- Vértice Geodésico - POOC Corvo
- Áreas de Projecto - POOC Corvo
- Áreas Vulneráveis - POOC Corvo
- Áreas Balneares
- Áreas de Vocação Recreativa
- Áreas de Interesse Cultural e Paisagístico
- Áreas de Protecção e Conservação da Natureza (terrestre)
- Áreas de Protecção e Conservação da Natureza (marítima)
- Áreas Agrícolas
- Áreas Florestais
- Áreas Edificadas
- Zona Terrestre de Protecção - POOC Corvo
- Faixa Marítima de Protecção - POOC Corvo

Coordenadas (Canto Inferior Direito)
X = 665069,7
Y = 4393363,7

REGIÃO AUTÓNOMA DOS AÇORES • Secretaria Regional dos Recursos Naturais
Rua Cônsul Dabney • 9900-014 Horta • Telefone +351 292 208 800 • Fax +351 292 391 588 • E-mail: info.cigam@azores.gov.pt

PLANTA DE CONSULTA
Escala 1:19.167

WGS 1984 Fuso 25
Base Cartográfica do IGeoE (2000)

REGIÃO AUTÓNOMA DOS AÇORES
Secretaria Regional da Agricultura e Ambiente

Registo de ocorrências em ribeiras 2015

Formulário para registo de ocorrências em ribeiras

Referência	DSRHOT/RIBEIRAS/2015/216
Submetida	17-08-2015 11:24:14 por Joana C. Lourenço

1. Identificação
Identificação do serviço e responsáveis pelo relatório da(s) ocorrência(s)

Tipo de registo	Vistoria periódica
Serviço	Serviços de Ambiente da Graciosa

Identificação do(s) observador(es)

Nome	Categoria
Joana Lourenço	Vigilante da Natureza
Luís Aguiar	Vigilante da Natureza

2. Localização
Identificação geográfica do relatório. O relatório deve cingir-se a uma única ribeira

IDENTIFICAÇÃO DO LOCAL

Freguesia	Vila da Praia
Concelho	Santa Cruz da Graciosa
Ilha	Graciosa
Mapa	
Nome(s) da ribeira	Fenais 1
Extensão da Ribeira avaliada	Ponto (extensão inferior a 30 metros)
Data das ocorrências	14-8-2015
Coordenadas gerais do troço avaliado	
Coordenadas X/M - jusante	416594
Coordenadas Y/P - jusante	4321984
Coordenadas X/M - montante	
Coordenadas Y/P - montante	

3. Descrição
Observações e propostas de resolução. A descrição deverá ser desagregada por zonas/pontos, de forma a melhorar a descrição de cada.

ESTADO GERAL DE MANUTENÇÃO E ESCOAMENTO DA RIBEIRA

Existem ocorrências a relatar

OCORRÊNCIA

Coordenadas da ocorrência	
Coordenadas X/M	
Coordenadas Y/P	
Extensão afetada (metros)	
Tipo de ocorrência relatada	Assoreamento/Obstrução Outros
Descrição da ocorrência	Desobstrução da ribeira; limpeza e corte de infestantes;
Gravidade	Pouco grave - Situação pontual, sem riscos imediatos
Titularidade do(s) terreno(s)	Rede Viária - ER 1-2ª

REGISTO FOTOGRÁFICO







IDENTIFICAÇÃO DAS CAUSAS E POSSÍVEIS SOLUÇÕES

CAUSAS

Descrição das possíveis causas das ocorrências	Falta de limpeza;

SOLUÇÕES

Tipo de intervenção	Limpeza de vegetação
Local a intervir	Leito
Descrição geral das propostas de intervenção	

Dimensões

Ação/intervenção	Comprimento (metros)	Largura (m)	Altura (m)	Área (m2)

Prioridade/Urgência	Pouco urgente - Risco menor, sem necessidade de resposta imediata

RESPONSABILIDADES

Tipo de entidade(s) responsável(eis)	Rede viária
Responsáveis pela resolução	

ORÇAMENTO

Existe orçamento para a intervenção?	Não
Valor orçamentado	
Fornecedor	
Inserir documento (se aplicável)	

REGIÃO AUTÓNOMA DOS AÇORES
Secretaria Regional da Agricultura e Ambiente

Registo de ocorrências em ribeiras 2015

Formulário para registo de ocorrências em ribeiras

Referência	DSRHOT/RIBEIRAS/2015/217
Submetida	18-08-2015 09:36:00 por Mafalda LMSC. Veiros

1. Identificação
Identificação do serviço e responsáveis pelo relatório da(s) ocorrência(s)

Tipo de registo	Vistoria periódica
Serviço	Serviços de Ambiente de São Miguel

Identificação do(s) observador(es)

Nome	Categoria
João Feleja	Vigilante da Natureza
David Teves	Vigilante da Natureza

2. Localização
Identificação geográfica do relatório. O relatório deve cingir-se a uma única ribeira

IDENTIFICAÇÃO DO LOCAL

Freguesia	Nordeste
Concelho	Nordeste
Ilha	São Miguel
Mapa	c_73223_f_4_32671_Rib Guilherme_Nordeste.pdf
Nome(s) da ribeira	Ribeira do Guilherme ou dos Moinhos
Extensão da Ribeira avaliada	Troço extenso (mais de 150 metros)
Data das ocorrências	24-6-2015
Coordenadas gerais do troço avaliado	
Coordenadas X/M - jusante	662266
Coordenadas Y/P - jusante	4188934
Coordenadas X/M - montante	661725
Coordenadas Y/P - montante	4187904

3. Descrição
Observações e propostas de resolução. A descrição deverá ser desagregada por zonas/pontos, de forma a melhorar a descrição de cada.

ESTADO GERAL DE MANUTENÇÃO E ESCOAMENTO DA RIBEIRA

Existem ocorrências a relatar

OCORRÊNCIA

Coordenadas da ocorrência	
Coordenadas X/M	
Coordenadas Y/P	
Extensão afetada (metros)	+ de 3000
Tipo de ocorrência relatada	Assoreamento/Obstrução
Descrição da ocorrência	No percurso efetuado verificou-se necessidade de remoção de vegetação de grande porte.
Gravidade	Médio - Gravidade moderada, necessidade de ação preventiva
Titularidade do(s) terreno(s)	Diversos Proprietários

REGISTO FOTOGRÁFICO







IDENTIFICAÇÃO DAS CAUSAS E POSSÍVEIS SOLUÇÕES

CAUSAS

Descrição das possíveis causas das ocorrências	Naturais
SOLUÇÕES	
Tipo de intervenção	Corte de material arbóreo
Local a intervir	
Descrição geral das propostas de intervenção	Corte, remoção ou queima do material arbóreo

Dimensões

Ação/intervenção	Comprimento (metros)	Largura (m)	Altura (m)	Área (m2)

Prioridade/Urgência	Pouco urgente - Risco menor, sem necessidade de resposta imediata
RESPONSABILIDADES	
Tipo de entidade(s) responsável(eis)	Proprietários
Responsáveis pela resolução	Diversos Proprietários e SRAA
ORÇAMENTO	
Existe orçamento para a intervenção?	Não
Valor orçamentado	
Fornecedor	
Inserir documento (se aplicável)	

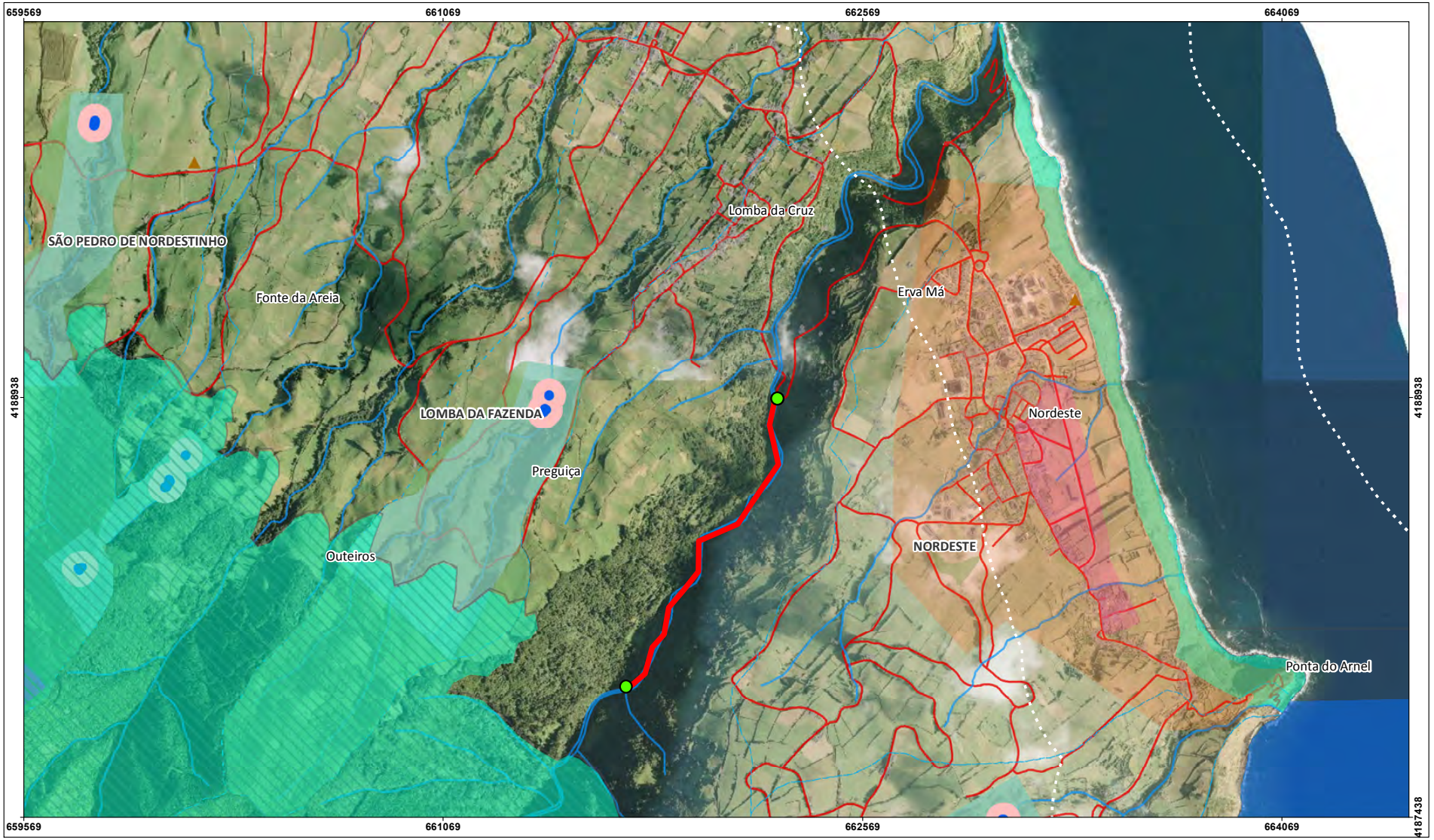

REGIÃO AUTÓNOMA DOS AÇORES • Secretaria Regional dos Recursos Naturais

Rua Cônsul Dabney • 9900-014 Horta • Telefone +351 292 208 800 • Fax +351 292 391 588 • E-mail: info.cigam@azores.gov.pt

PLANTA DE CONSULTA

Escala 1:17 879

Sistema de referência WGS 1984 Fuso 26

Base Cartográfica do IGeoE (2000)

REGIÃO AUTÓNOMA DOS AÇORES
Secretaria Regional da Agricultura e Ambiente

Registo de ocorrências em ribeiras 2015

Formulário para registo de ocorrências em ribeiras

Referência	DSRHOT/RIBEIRAS/2015/218
Submetida	18-08-2015 10:23:47 por Mafalda LMSC. Veiros

1. Identificação
Identificação do serviço e responsáveis pelo relatório da(s) ocorrência(s)

Tipo de registo	Vistoria periódica
Serviço	Serviços de Ambiente de São Miguel

Identificação do(s) observador(es)

Nome	Categoria
João Feleja	Vigilante da Natureza
David Teves	Vigilante da Natureza

2. Localização
Identificação geográfica do relatório. O relatório deve cingir-se a uma única ribeira

IDENTIFICAÇÃO DO LOCAL

Freguesia	Nordeste
Concelho	Nordeste
Ilha	São Miguel
Mapa	c_73247_f_4_88127_Grota dos Pelames_Nordeste.pdf
Nome(s) da ribeira	Grota dos Pelames
Extensão da Ribeira avaliada	Troço extenso (mais de 150 metros)
Data das ocorrências	22-6-2015
Coordenadas gerais do troço avaliado	
Coordenadas X/M - jusante	662976
Coordenadas Y/P - jusante	4188751
Coordenadas X/M - montante	662504
Coordenadas Y/P - montante	4188041

3. Descrição
Observações e propostas de resolução. A descrição deverá ser desagregada por zonas/pontos, de forma a melhorar a descrição de cada.

ESTADO GERAL DE MANUTENÇÃO E ESCOAMENTO DA RIBEIRA

Existem ocorrências a relatar

OCORRÊNCIA

Coordenadas da ocorrência	
Coordenadas X/M	
Coordenadas Y/P	
Extensão afetada (metros)	+ de 2400
Tipo de ocorrência relatada	Assoreamento/Obstrução
Descrição da ocorrência	Verificou-se necessidade de limpeza de vegetação de pequeno porte e médio porte, nomeadamente invasora e de alguns resíduos para montante da zona urbana.
Gravidade	Médio - Gravidade moderada, necessidade de ação preventiva
Titularidade do(s) terreno(s)	Diversos

REGISTO FOTOGRÁFICO







IDENTIFICAÇÃO DAS CAUSAS E POSSÍVEIS SOLUÇÕES

CAUSAS

Descrição das possíveis causas das ocorrências	Devido à falta de intervenção de limpeza da linha de água.

SOLUÇÕES

Tipo de intervenção	Limpeza de vegetação
Local a intervir	Margem direita Margem esquerda Leito
Descrição geral das propostas de intervenção	Corte e remoção de vegetação de pequeno e médio porte, assim como remoção de alguns resíduos, nomeadamente plásticos. No passado mês o SASM recebeu uma reclamação sobre a falta de limpeza de vegetação e resíduos desta linha de água.

Dimensões

Ação/intervenção	Comprimento (metros)	Largura (m)	Altura (m)	Área (m2)

Prioridade/Urgência	Urgente - Riscos a curto prazo

RESPONSABILIDADES

Tipo de entidade(s) responsável(eis)	Proprietários SRAA
Responsáveis pela resolução	DRA

ORÇAMENTO

Existe orçamento para a intervenção?	Não
Valor orçamentado	
Fornecedor	
Inserir documento (se aplicável)	



REGIÃO AUTÓNOMA DOS AÇORES • Secretaria Regional dos Recursos Naturais

Rua Cônsul Dabney • 9900-014 Horta • Telefone +351 292 208 800 • Fax +351 292 391 588 • E-mail: info.cigam@azores.gov.pt

PLANTA DE CONSULTA

Escala 1:17 879

Sistema de referência WGS 1984 Fuso 26

Base Cartográfica do IGeoE (2000)

REGIÃO AUTÓNOMA DOS AÇORES
Secretaria Regional da Agricultura e Ambiente

Registo de ocorrências em ribeiras 2015

Formulário para registo de ocorrências em ribeiras

Referência	DSRHOT/RIBEIRAS/2015/219
Submetida	19-08-2015 13:51:53 por Mafalda LMSC. Veiros

1. Identificação
Identificação do serviço e responsáveis pelo relatório da(s) ocorrência(s)

Tipo de registo	Vistoria periódica
Serviço	Serviços de Ambiente de São Miguel

Identificação do(s) observador(es)

Nome	Categoria
João Feleja	Vigilante da Natureza
David Teves	Vigilante da Natureza

2. Localização
Identificação geográfica do relatório. O relatório deve cingir-se a uma única ribeira

IDENTIFICAÇÃO DO LOCAL

Freguesia	Nordeste
Concelho	Nordeste
Ilha	São Miguel
Mapa	c_73264_f_4_50312_Grota do Cinzeiro_Nordeste.pdf
Nome(s) da ribeira	Grota do Cinzeiro
Extensão da Ribeira avaliada	Troço extenso (mais de 150 metros)
Data das ocorrências	22-6-2015
Coordenadas gerais do troço avaliado	
Coordenadas X/M - jusante	663555
Coordenadas Y/P - jusante	4186308
Coordenadas X/M - montante	663160
Coordenadas Y/P - montante	4186301

3. Descrição
Observações e propostas de resolução. A descrição deverá ser desagregada por zonas/pontos, de forma a melhorar a descrição de cada.

ESTADO GERAL DE MANUTENÇÃO E ESCOAMENTO DA RIBEIRA

Existem ocorrências a relatar

OCORRÊNCIA

Coordenadas da ocorrência	
Coordenadas X/M	
Coordenadas Y/P	
Extensão afetada (metros)	+ de 1600
Tipo de ocorrência relatada	Assoreamento/Obstrução
Descrição da ocorrência	No percurso efetuado verificou-se necessidade de remoção de vegetação nomeadamente invasora.
Gravidade	Médio - Gravidade moderada, necessidade de ação preventiva
Titularidade do(s) terreno(s)	Diversos Proprietários

REGISTO FOTOGRÁFICO





IDENTIFICAÇÃO DAS CAUSAS E POSSÍVEIS SOLUÇÕES

CAUSAS

Descrição das possíveis causas das ocorrências	Devido à falta de intervenção de limpeza da linha de água.

SOLUÇÕES

Tipo de intervenção	Limpeza de vegetação
Local a intervir	Margem direita Margem esquerda Leito
Descrição geral das propostas de intervenção	Corte e remoção ou queima de vegetação de pequeno porte.

Dimensões

Ação/intervenção	Comprimento (metros)	Largura (m)	Altura (m)	Área (m2)

Prioridade/Urgência	Médio - Gravidade moderada, resposta a médio prazo

RESPONSABILIDADES

Tipo de entidade(s) responsável(eis)	Proprietários Município Rede viária
Responsáveis pela resolução	Diversos

ORÇAMENTO	
Existe orçamento para a intervenção?	Não
Valor orçamentado	
Fornecedor	
Inserir documento (se aplicável)	

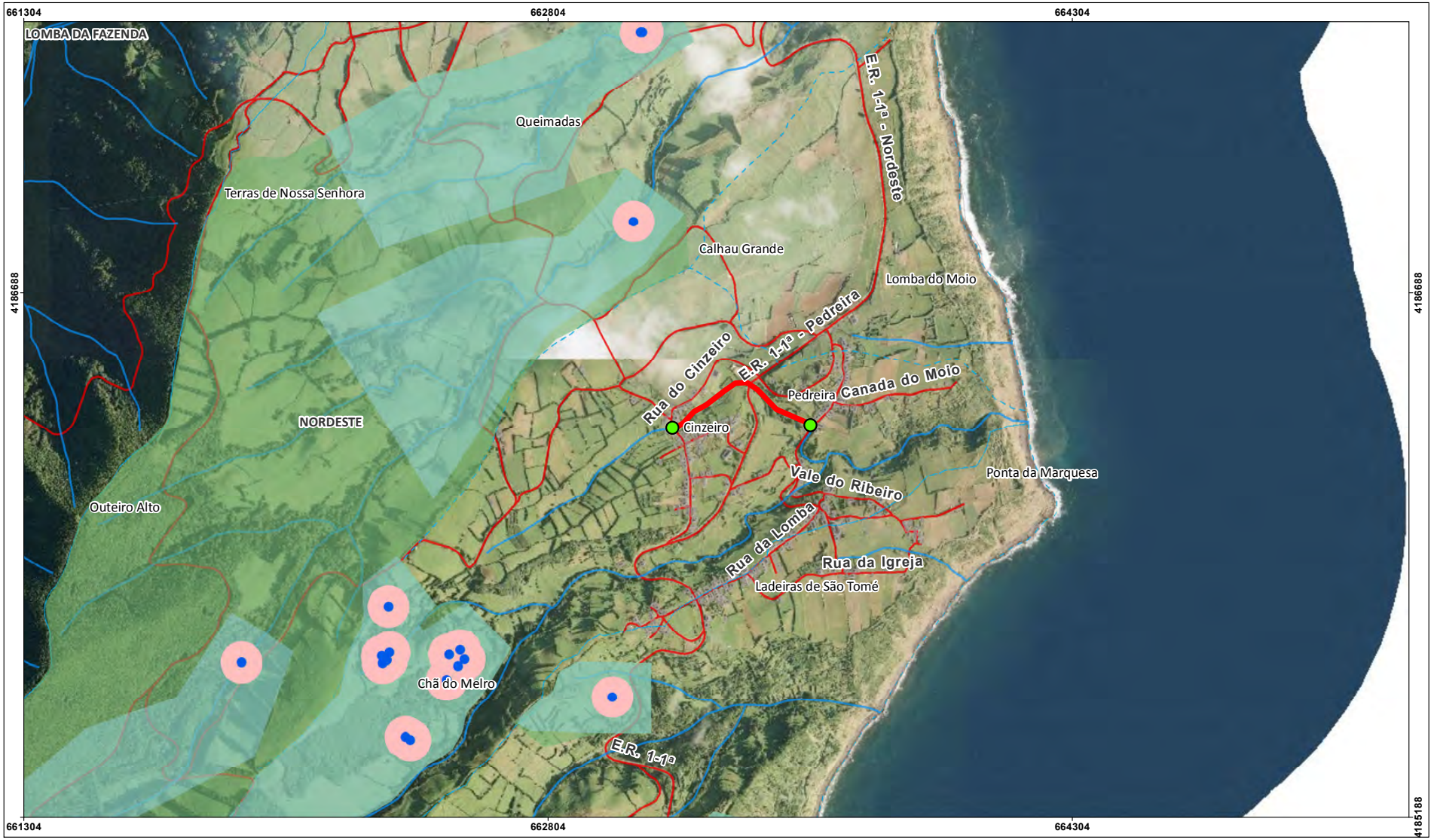

REGIÃO AUTÓNOMA DOS AÇORES • Secretaria Regional dos Recursos Naturais

Rua Cônsul Dabney • 9900-014 Horta • Telefone +351 292 208 800 • Fax +351 292 391 588 • E-mail: info.cigam@azores.gov.pt

PLANTA DE CONSULTA

Escala 1:14 333

Sistema de referência WGS 1984 Fuso 26

Base Cartográfica do IGeoE (2000)

REGIÃO AUTÓNOMA DOS AÇORES
Secretaria Regional da Agricultura e Ambiente

Registo de ocorrências em ribeiras 2015

Formulário para registo de ocorrências em ribeiras

Referência	DSRHOT/RIBEIRAS/2015/220
Submetida	19-08-2015 14:09:17 por Mafalda LMSC. Veiros

1. Identificação
Identificação do serviço e responsáveis pelo relatório da(s) ocorrência(s)

Tipo de registo	Vistoria periódica
Serviço	Serviços de Ambiente de São Miguel

Identificação do(s) observador(es)

Nome	Categoria
João Feleja	VN
David Teves	VN

2. Localização
Identificação geográfica do relatório. O relatório deve cingir-se a uma única ribeira

IDENTIFICAÇÃO DO LOCAL

Freguesia	Maia
Concelho	Ribeira Grande
Ilha	São Miguel
Mapa	c_68753_f_4_38627_Rib Cafua.pdf
Nome(s) da ribeira	Ribeira da Cafua
Extensão da Ribeira avaliada	Troço extenso (mais de 150 metros)
Data das ocorrências	5-6-2015
Coordenadas gerais do troço avaliado	
Coordenadas X/M - jusante	640813
Coordenadas Y/P - jusante	4186420
Coordenadas X/M - montante	640775
Coordenadas Y/P - montante	4187861

3. Descrição
Observações e propostas de resolução. A descrição deverá ser desagregada por zonas/pontos, de forma a melhorar a descrição de cada.

ESTADO GERAL DE MANUTENÇÃO E ESCOAMENTO DA RIBEIRA

Não foram identificadas ocorrências

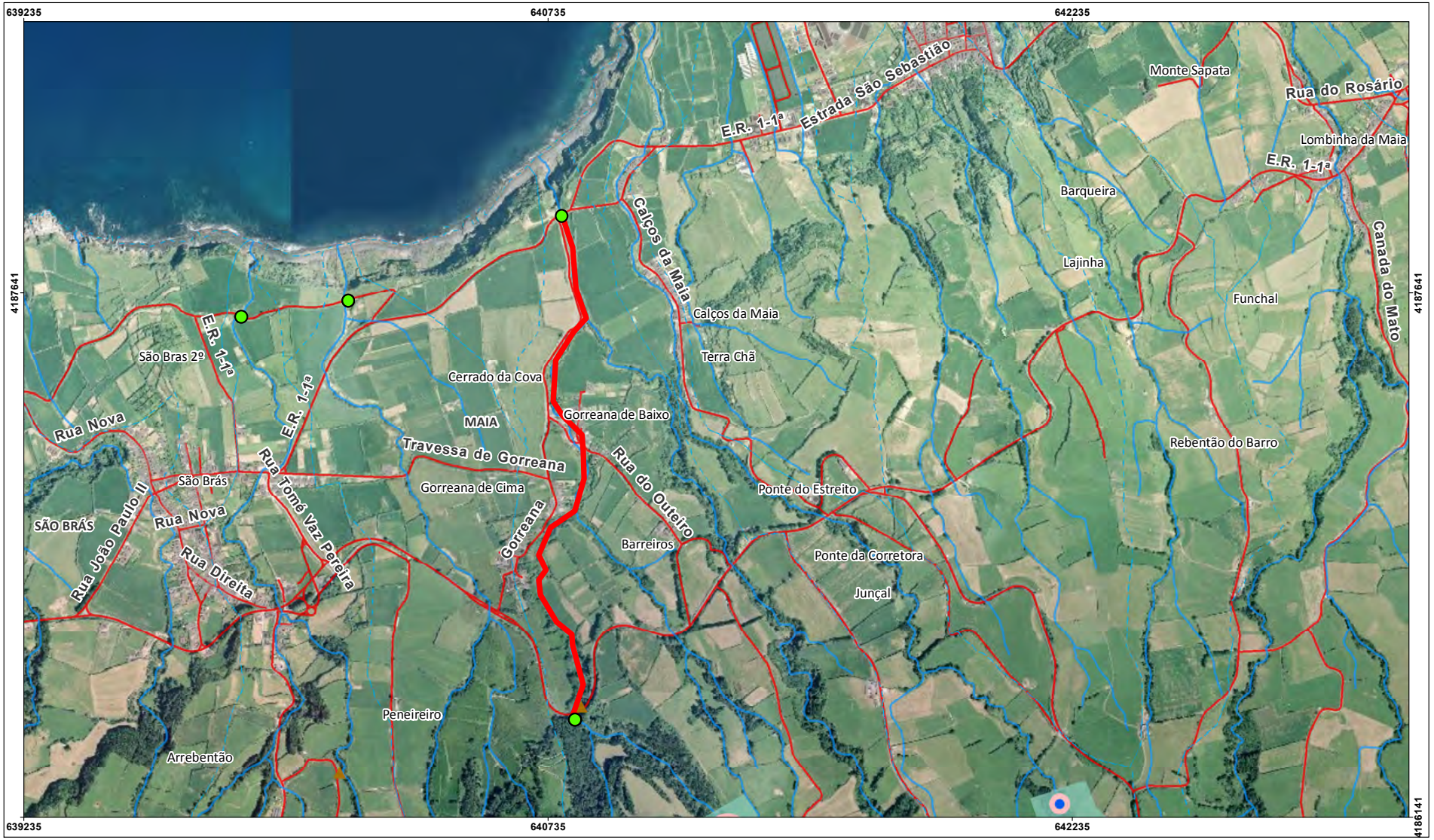

REGIÃO AUTÓNOMA DOS AÇORES • Secretaria Regional dos Recursos Naturais

Rua Cônsul Dabney • 9900-014 Horta • Telefone +351 292 208 800 • Fax +351 292 391 588 • E-mail: info.cigam@azores.gov.pt

PLANTA DE CONSULTA

Escala 1:14 333

Sistema de referência WGS 1984 Fuso 26

Base Cartográfica do IGeoE (2000)

REGIÃO AUTÓNOMA DOS AÇORES
Secretaria Regional da Agricultura e Ambiente

Registo de ocorrências em ribeiras 2015

Formulário para registo de ocorrências em ribeiras

Referência	DSRHOT/RIBEIRAS/2015/221
Submetida	19-08-2015 15:27:35 por Mafalda LMSC. Veiros

1. Identificação
Identificação do serviço e responsáveis pelo relatório da(s) ocorrência(s)

Tipo de registo	Vistoria periódica
Serviço	Serviços de Ambiente de São Miguel

Identificação do(s) observador(es)

Nome	Categoria
João Feleja	VN
David Teves	VN

2. Localização
Identificação geográfica do relatório. O relatório deve cingir-se a uma única ribeira

IDENTIFICAÇÃO DO LOCAL

Freguesia	Salga
Concelho	Nordeste
Ilha	São Miguel
Mapa	c_73389_f_4_95427_Grota do Sr Melo.pdf
Nome(s) da ribeira	Grota do Sr. Melo
Extensão da Ribeira avaliada	Troço extenso (mais de 150 metros)
Data das ocorrências	12-6-2015
Coordenadas gerais do troço avaliado	
Coordenadas X/M - jusante	649773
Coordenadas Y/P - jusante	4190398
Coordenadas X/M - montante	649777
Coordenadas Y/P - montante	4189889

3. Descrição
Observações e propostas de resolução. A descrição deverá ser desagregada por zonas/pontos, de forma a melhorar a descrição de cada.

ESTADO GERAL DE MANUTENÇÃO E ESCOAMENTO DA RIBEIRA

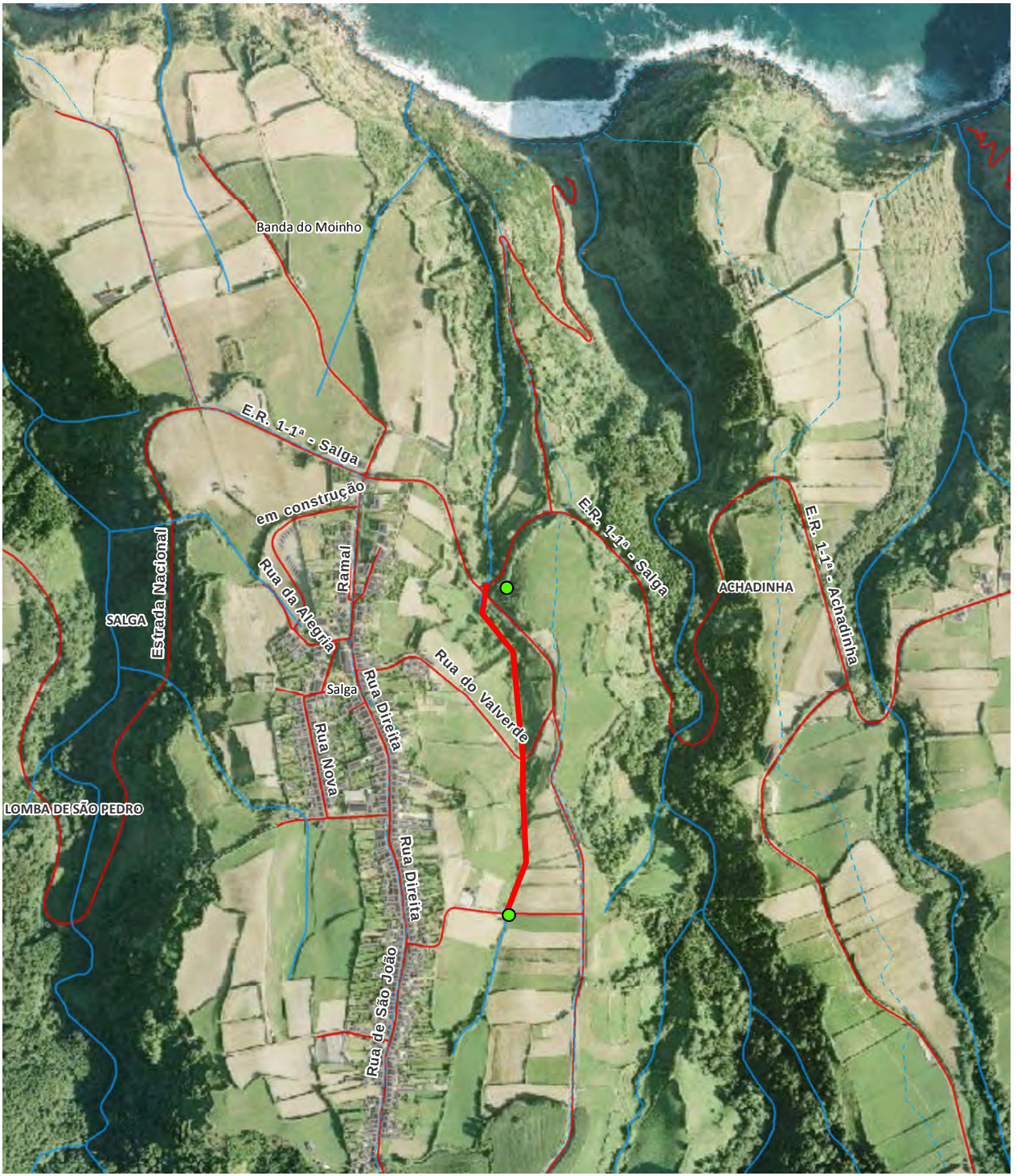
Banda do Moinho
E.R. 1-1ª - Salga
em construção
Estrada Nacional
SALGA
Rua da Alegria
Ramal
Salga
Rua Direita
Rua Nova
Rua do Valverde
LOMBA DE SÃO PEDRO
Rua Direita
Rua de São João
E.R. 1-1ª - Salga
ACHADINHA
E.R. 1-1ª - Achadinha

REGIÃO AUTÓNOMA DOS AÇORES
Secretaria Regional da Agricultura e Ambiente

Registo de ocorrências em ribeiras 2015

Formulário para registo de ocorrências em ribeiras

Referência	DSRHOT/RIBEIRAS/2015/222
Submetida	19-08-2015 16:13:13 por Mafalda LMSC. Veiros

1. Identificação
Identificação do serviço e responsáveis pelo relatório da(s) ocorrência(s)

Tipo de registo	Vistoria periódica
Serviço	Serviços de Ambiente de São Miguel

Identificação do(s) observador(es)

Nome	Categoria
João Feleja	VN
David Teves	VN

2. Localização
Identificação geográfica do relatório. O relatório deve cingir-se a uma única ribeira

IDENTIFICAÇÃO DO LOCAL

Freguesia	Algarvia
Concelho	Nordeste
Ilha	São Miguel
Mapa	c_73399_f_4_67952_Grota da Quinta.pdf
Nome(s) da ribeira	Grota da Quinta
Extensão da Ribeira avaliada	Troço extenso (mais de 150 metros)
Data das ocorrências	15-6-2015
Coordenadas gerais do troço avaliado	
Coordenadas X/M - jusante	655885
Coordenadas Y/P - jusante	4190526
Coordenadas X/M - montante	655885
Coordenadas Y/P - montante	4190191

3. Descrição
Observações e propostas de resolução. A descrição deverá ser desagregada por zonas/pontos, de forma a melhorar a descrição de cada.

ESTADO GERAL DE MANUTENÇÃO E ESCOAMENTO DA RIBEIRA

Não foram identificadas ocorrências


Pico
E.R. 1-1ª - Algarvia
E.R. 1-1ª - Algarvia
Rua Nova
Rua Nova
Ramal Velho
ALGARVIA
Algarvia
Rua do Calço
Lomba Velha
Rua da Quinta
SANTO ANTÓNIO DE NORDESTINHO
Rua da Canada
Rua do Cemitério
Rua do Teatro

REGIÃO AUTÓNOMA DOS AÇORES
Secretaria Regional da Agricultura e Ambiente

Registo de ocorrências em ribeiras 2015

Formulário para registo de ocorrências em ribeiras

Referência	DSRHOT/RIBEIRAS/2015/223
Submetida	20-08-2015 10:54:02 por Mafalda LMSC. Veiros

1. Identificação
Identificação do serviço e responsáveis pelo relatório da(s) ocorrência(s)

Tipo de registo	Vistoria periódica
Serviço	Serviços de Ambiente de São Miguel

Identificação do(s) observador(es)

Nome	Categoria
David Teves	VN
João Feleja	VN

2. Localização
Identificação geográfica do relatório. O relatório deve cingir-se a uma única ribeira

IDENTIFICAÇÃO DO LOCAL

Freguesia	Lomba da Fazenda
Concelho	Nordeste
Ilha	São Miguel
Mapa	c_73431_f_4_57493_Grota do Cavaleiro_Fazenda.pdf
Nome(s) da ribeira	Grota do Cavaleiro
Extensão da Ribeira avaliada	Troço extenso (mais de 150 metros)
Data das ocorrências	23-6-2015
Coordenadas gerais do troço avaliado	
Coordenadas X/M - jusante	662273
Coordenadas Y/P - jusante	4190117
Coordenadas X/M - montante	660975
Coordenadas Y/P - montante	4188477

3. Descrição
Observações e propostas de resolução. A descrição deverá ser desagregada por zonas/pontos, de forma a melhorar a descrição de cada.

ESTADO GERAL DE MANUTENÇÃO E ESCOAMENTO DA RIBEIRA

	Existem ocorrências a relatar

OCORRÊNCIA

Coordenadas da ocorrência	
Coordenadas X/M	
Coordenadas Y/P	
Extensão afetada (metros)	
Tipo de ocorrência relatada	Assoreamento/Obstrução
Descrição da ocorrência	Verificou-se no percurso percorrido desta linha de água, necessidade de limpeza de vegetação de grande e pequeno porte que interseta a ribeira.
Gravidade	Médio - Gravidade moderada, necessidade de ação preventiva
Titularidade do(s) terreno(s)	Diversos

REGISTO FOTOGRÁFICO







IDENTIFICAÇÃO DAS CAUSAS E POSSÍVEIS SOLUÇÕES

CAUSAS

Descrição das possíveis causas das ocorrências	Devido à falta de intervenção de limpeza da linha de água.

SOLUÇÕES

Tipo de intervenção	Corte de material arbóreo
Local a intervir	Margem direita Margem esquerda Leito
Descrição geral das propostas de intervenção	Corte e remoção ou queima de vegetação de grande e pequeno porte

Dimensões

Ação/intervenção	Comprimento (metros)	Largura (m)	Altura (m)	Área (m2)

Prioridade/Urgência	Médio - Gravidade moderada, resposta a médio prazo

RESPONSABILIDADES

Tipo de entidade(s) responsável(eis)	Proprietários Rede viária SRAA
Responsáveis pela resolução	Diversos

ORÇAMENTO

Existe orçamento para a intervenção?	Não
Valor orçamentado	
Fornecedor	
Inserir documento (se aplicável)	


Fazenda
Tabuleiro
Rua da Fonte
Rua dos Barreiros
Rua do Silva
Rua Dr. Manuel João Silveira
Rua do Arraiado
Rua do Queiró
E.R. 1-1ª - Lomba da Fazenda
Canada do Cemitério
Ponta da Lomba da Cruz
Rua do Galante
Rua Francisco Duarte
Rua da Igreja
Rua do Cavaleiro
Rua do Rosário
Rua da Courela
Lomba da Cruz
E.R. 1-1ª - Nordeste
Rua do Rosário
Fonte da Areia
LOMBA DA FAZENDA
Espigão
Erva Má
Rua da Erva-Má
Rua do Topo
Avenida El-Rei D. Manuel I
Rua Dezoito de Julho
Rua Nova
Nordeste
Preguiça
Rua do Convento
Rua das Courelas
NORDESTE
Outeiros
Grota do Bravo
Ponta do Arnel
Sem Denominação
Rua da Nazaré

REGIÃO AUTÓNOMA DOS AÇORES
Secretaria Regional da Agricultura e Ambiente

Registo de ocorrências em ribeiras 2015

Formulário para registo de ocorrências em ribeiras

Referência	DSRHOT/RIBEIRAS/2015/224
Submetida	20-08-2015 12:02:14 por Mafalda LMSC. Veiros

1. Identificação
Identificação do serviço e responsáveis pelo relatório da(s) ocorrência(s)

Tipo de registo	Vistoria periódica
Serviço	Serviços de Ambiente de São Miguel

Identificação do(s) observador(es)

Nome	Categoria
João Feleja	VN
David Teves	VN

2. Localização
Identificação geográfica do relatório. O relatório deve cingir-se a uma única ribeira

IDENTIFICAÇÃO DO LOCAL

Freguesia	Lomba da Fazenda
Concelho	Nordeste
Ilha	São Miguel
Mapa	c_73432_f_4_73481_Rib Arraiado_Lomba da Fazenda.pdf
Nome(s) da ribeira	Ribeira do Arraiado
Extensão da Ribeira avaliada	Troço extenso (mais de 150 metros)
Data das ocorrências	23-6-2015
Coordenadas gerais do troço avaliado	
Coordenadas X/M - jusante	661551
Coordenadas Y/P - jusante	4190217
Coordenadas X/M - montante	660940
Coordenadas Y/P - montante	4189049

3. Descrição
Observações e propostas de resolução. A descrição deverá ser desagregada por zonas/pontos, de forma a melhorar a descrição de cada.

ESTADO GERAL DE MANUTENÇÃO E ESCOAMENTO DA RIBEIRA

Existem ocorrências a relatar

OCORRÊNCIA

Coordenadas da ocorrência	
Coordenadas X/M	
Coordenadas Y/P	
Extensão afetada (metros)	
Tipo de ocorrência relatada	Assoreamento/Obstrução
Descrição da ocorrência	Verificou-se no percurso percorrido desta linha de água, necessidade de limpeza de vegetação de grande e pequeno porte que interseta a ribeira.
Gravidade	Médio - Gravidade moderada, necessidade de ação preventiva
Titularidade do(s) terreno(s)	Diversos

REGISTO FOTOGRÁFICO









IDENTIFICAÇÃO DAS CAUSAS E POSSÍVEIS SOLUÇÕES

CAUSAS

Descrição das possíveis causas das ocorrências	Devido à falta de intervenção de limpeza da linha de água.

SOLUÇÕES

Tipo de intervenção	Corte de material arbóreo
Local a intervir	Leito
Descrição geral das propostas de intervenção	Corte e remoção ou queima de material arbóreo.

Dimensões

Ação/intervenção	Comprimento (metros)	Largura (m)	Altura (m)	Área (m2)

Prioridade/Urgência	Médio - Gravidade moderada, resposta a médio prazo

RESPONSABILIDADES

Tipo de entidade(s) responsável(eis)	Proprietários Rede viária SRAA
Responsáveis pela resolução	Diversos

ORÇAMENTO

Existe orçamento para a intervenção?	Não


Fajã da Mó
Assomada
Rua do Termo
Rua das Almas
Rua do Vale
Rua do Cristiano
Fazenda
Rua da Flora
Rua dos Barreiros
Rua do Silva
Rua da Fonte
Tabuleiro
Rua do Polivalente
Canada do Cemitério
Rua Dr. Manuel João Silveira
Rua Francisco Duarte
Rua do Arraiado
Rua do Queiró
Rua da Conceição
Rua da Igreja
Rua do Cavaleiro
Rua do Rebentão
LOMBA DA FAZENDA
SÃO PEDRO DE NORDESTINHO
Lomba da Cruz
Rua da Courela
Rua do Teatro
E.R. 1-1ª - Lomba da Fazenda
Rua do Convento
Espigão
NORDESTE

REGIÃO AUTÓNOMA DOS AÇORES
Secretaria Regional da Agricultura e Ambiente

Registo de ocorrências em ribeiras 2015

Formulário para registo de ocorrências em ribeiras

Referência	DSRHOT/RIBEIRAS/2015/225
Submetida	20-08-2015 12:18:49 por Mafalda LMSC. Veiros

1. Identificação
Identificação do serviço e responsáveis pelo relatório da(s) ocorrência(s)

Tipo de registo	Vistoria periódica
Serviço	Serviços de Ambiente de São Miguel

Identificação do(s) observador(es)

Nome	Categoria
João Feleja	VN
David Teves	VN

2. Localização
Identificação geográfica do relatório. O relatório deve cingir-se a uma única ribeira

IDENTIFICAÇÃO DO LOCAL

Freguesia	Lomba da Fazenda
Concelho	Nordeste
Ilha	São Miguel
Mapa	c_73434_f_4_84830_Grota da Figueira.pdf
Nome(s) da ribeira	Grota da Figueira
Extensão da Ribeira avaliada	Troço extenso (mais de 150 metros)
Data das ocorrências	24-6-2015
Coordenadas gerais do troço avaliado	
Coordenadas X/M - jusante	661462
Coordenadas Y/P - jusante	4190301
Coordenadas X/M - montante	660832
Coordenadas Y/P - montante	4189432

3. Descrição
Observações e propostas de resolução. A descrição deverá ser desagregada por zonas/pontos, de forma a melhorar a descrição de cada.

ESTADO GERAL DE MANUTENÇÃO E ESCOAMENTO DA RIBEIRA

Existem ocorrências a relatar

OCORRÊNCIA

Coordenadas da ocorrência	
Coordenadas X/M	
Coordenadas Y/P	
Extensão afetada (metros)	
Tipo de ocorrência relatada	Assoreamento/Obstrução
Descrição da ocorrência	Verificou-se no percurso percorrido desta linha de água, necessidade de limpeza de vegetação.
Gravidade	Médio - Gravidade moderada, necessidade de ação preventiva
Titularidade do(s) terreno(s)	Diversos

REGISTO FOTOGRÁFICO





IDENTIFICAÇÃO DAS CAUSAS E POSSÍVEIS SOLUÇÕES

CAUSAS

Descrição das possíveis causas das ocorrências	Devido à falta de intervenção de limpeza da linha de água.

SOLUÇÕES

Tipo de intervenção	Limpeza de vegetação
Local a intervir	Margem direita Margem esquerda Leito
Descrição geral das propostas de intervenção	Corte e remoção ou queima de vegetação.

Dimensões

Ação/intervenção	Comprimento (metros)	Largura (m)	Altura (m)	Área (m2)

Prioridade/Urgência	Médio - Gravidade moderada, resposta a médio prazo

RESPONSABILIDADES

Tipo de entidade(s) responsável(eis)	Proprietários Rede viária SRAA
Responsáveis pela resolução	Diversos

ORÇAMENTO	
Existe orçamento para a intervenção?	Não
Valor orçamentado	
Fornecedor	
Inserir documento (se aplicável)	

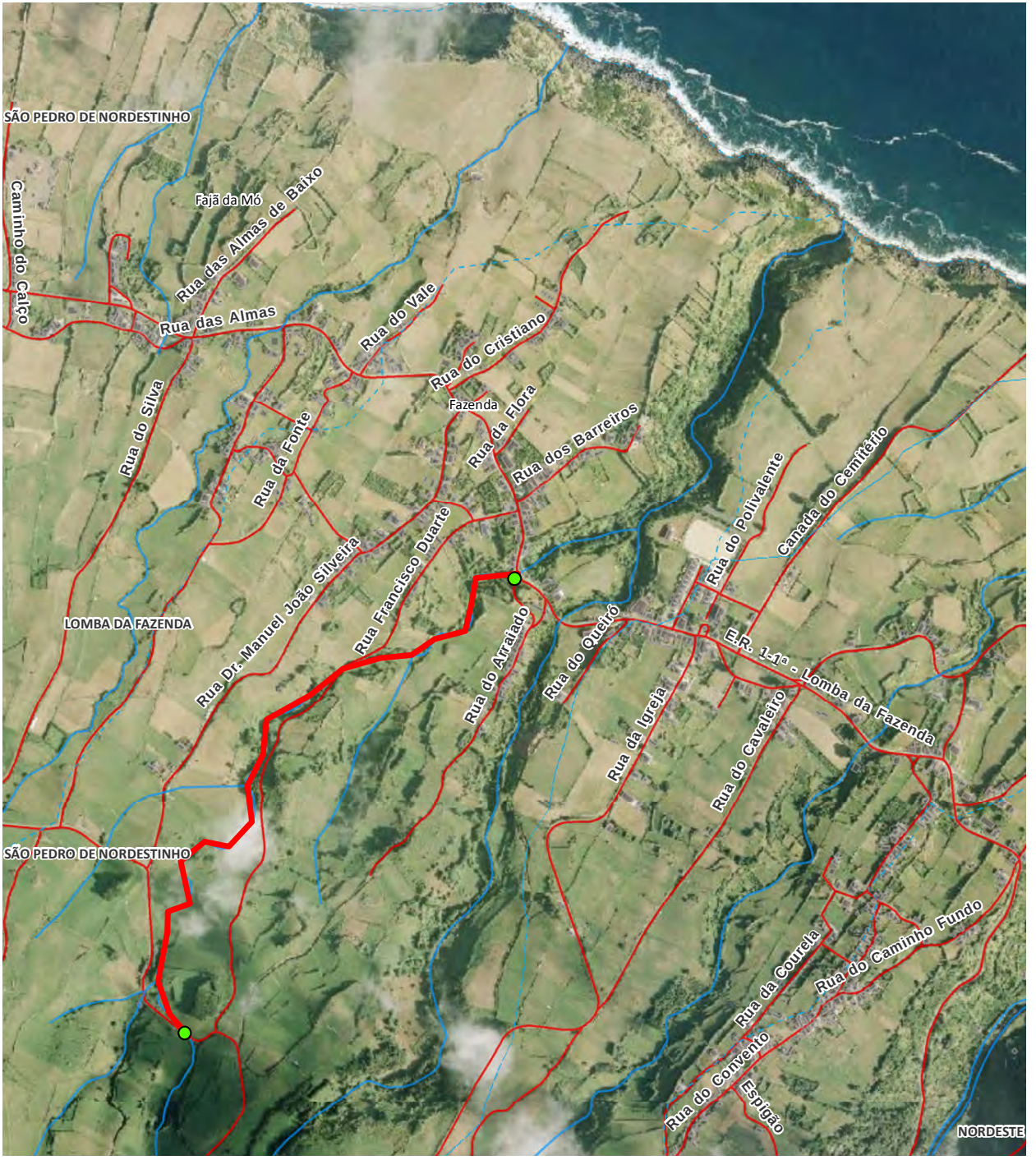
SÃO PEDRO DE NORDESTINHO
Caminho do Calço
Fajã da Mó
Rua das Almas de Baixo
Rua das Almas
Rua do Vale
Rua do Cristiano
Fazenda
Rua da Flora
Rua dos Barreiros
Rua do Silva
Rua da Fonte
Rua do Polivalente
Canada do Cemitério
Rua Francisco Duarte
Rua Dr. Manuel João Silveira
LOMBA DA FAZENDA
Rua do Arraiado
Rua do Queiró
E.R. 1-1ª - Lomba da Fazenda
Rua da Igreja
Rua do Cavaleiro
SÃO PEDRO DE NORDESTINHO
Rua da Courela
Rua do Caminho Fundo
Rua do Convento
Espigão
NORDESTE

REGIÃO AUTÓNOMA DOS AÇORES
Secretaria Regional da Agricultura e Ambiente

Registo de ocorrências em ribeiras 2015

Formulário para registo de ocorrências em ribeiras

Referência	DSRHOT/RIBEIRAS/2015/226
Submetida	20-08-2015 12:33:48 por Mafalda LMSC. Veiros

1. Identificação
Identificação do serviço e responsáveis pelo relatório da(s) ocorrência(s)

Tipo de registo	Vistoria periódica
Serviço	Serviços de Ambiente de São Miguel

Identificação do(s) observador(es)

Nome	Categoria
David Teves	VN
João Feleja	VN

2. Localização
Identificação geográfica do relatório. O relatório deve cingir-se a uma única ribeira

IDENTIFICAÇÃO DO LOCAL

Freguesia	Lomba da Fazenda
Concelho	Nordeste
Ilha	São Miguel
Mapa	c_73436_f_4_24096_Grota do Engenho_Fazenda.pdf
Nome(s) da ribeira	Grota do Engenho
Extensão da Ribeira avaliada	
Data das ocorrências	24-6-2015
Coordenadas gerais do troço avaliado	
Coordenadas X/M - jusante	661006
Coordenadas Y/P - jusante	4190777
Coordenadas X/M - montante	660426
Coordenadas Y/P - montante	4189822

3. Descrição
Observações e propostas de resolução. A descrição deverá ser desagregada por zonas/pontos, de forma a melhorar a descrição de cada.

ESTADO GERAL DE MANUTENÇÃO E ESCOAMENTO DA RIBEIRA

Existem ocorrências a relatar

OCORRÊNCIA

Coordenadas da ocorrência	
Coordenadas X/M	
Coordenadas Y/P	
Extensão afetada (metros)	
Tipo de ocorrência relatada	Assoreamento/Obstrução
Descrição da ocorrência	Verificou-se no percurso percorrido desta linha de água, necessidade de limpeza de vegetação.
Gravidade	Médio - Gravidade moderada, necessidade de ação preventiva
Titularidade do(s) terreno(s)	Diversos

REGISTO FOTOGRÁFICO





IDENTIFICAÇÃO DAS CAUSAS E POSSÍVEIS SOLUÇÕES

CAUSAS

Descrição das possíveis causas das ocorrências	Devido à falta de intervenção de limpeza da linha de água.

SOLUÇÕES

Tipo de intervenção	Limpeza de vegetação
Local a intervir	Margem direita Margem esquerda Leito
Descrição geral das propostas de intervenção	Corte e remoção ou queima de vegetação .

Dimensões

Ação/intervenção	Comprimento (metros)	Largura (m)	Altura (m)	Área (m2)

Prioridade/Urgência	Médio - Gravidade moderada, resposta a médio prazo

RESPONSABILIDADES

Tipo de entidade(s) responsável(eis)	Proprietários Município SRAA
Responsáveis pela resolução	Diversos

ORÇAMENTO	
Existe orçamento para a intervenção?	Não
Valor orçamentado	
Fornecedor	
Inserir documento (se aplicável)	


Rua Capitão Albergaria
Rua do Geada
Caminho do Calço
Assomada
Fajã da Mó
Rua das Almas de Baixo
Rua das Almas
Rua do Vale
Rua do Cristiano
Fazenda
Rua da Flora
Rua dos Barreiros
Rua do Silva
Rua da Fonte
SÃO PEDRO DE NORDESTINHO
Tabuleiro
LOMBA DA FAZENDA
Rua Dr. Manuel João Silveira
Rua Francisco Duarte
Rua do Arrelado
Rua do Queiró
Rua da Igreja
Rua do Cavaleiro
Rua da Courela
Fonte da Areia

REGIÃO AUTÓNOMA DOS AÇORES
Secretaria Regional da Agricultura e Ambiente

Registo de ocorrências em ribeiras 2015

Formulário para registo de ocorrências em ribeiras

Referência	DSRHOT/RIBEIRAS/2015/227
Submetida	24-08-2015 11:12:37 por Mafalda LMSC. Veiros

1. Identificação
Identificação do serviço e responsáveis pelo relatório da(s) ocorrência(s)

Tipo de registo	Vistoria periódica
Serviço	Serviços de Ambiente de São Miguel

Identificação do(s) observador(es)

Nome	Categoria
João Feleja	VN
David Teves	VN

2. Localização
Identificação geográfica do relatório. O relatório deve cingir-se a uma única ribeira

IDENTIFICAÇÃO DO LOCAL

Freguesia	Lomba da Fazenda
Concelho	Nordeste
Ilha	São Miguel
Mapa	c_73549_f_4_61190_Grotas das Almas_Lomba da Fazenda.pdf
Nome(s) da ribeira	Grota das Almas
Extensão da Ribeira avaliada	Pequeno troço(entre 30 e 150 metros)
Data das ocorrências	24-6-2015
Coordenadas gerais do troço avaliado	
Coordenadas X/M - jusante	660798
Coordenadas Y/P - jusante	4190776
Coordenadas X/M - montante	660721
Coordenadas Y/P - montante	4190591

3. Descrição
Observações e propostas de resolução. A descrição deverá ser desagregada por zonas/pontos, de forma a melhorar a descrição de cada.

ESTADO GERAL DE MANUTENÇÃO E ESCOAMENTO DA RIBEIRA

	Existem ocorrências a relatar

OCORRÊNCIA

Coordenadas da ocorrência	
Coordenadas X/M	
Coordenadas Y/P	
Extensão afetada (metros)	
Tipo de ocorrência relatada	Assoreamento/Obstrução
Descrição da ocorrência	Verificou-se no percurso efetuado nesta linha de água, necessidade de limpeza de vegetação de pequeno porte.
Gravidade	Médio - Gravidade moderada, necessidade de ação preventiva
Titularidade do(s) terreno(s)	

REGISTO FOTOGRÁFICO



IDENTIFICAÇÃO DAS CAUSAS E POSSÍVEIS SOLUÇÕES

CAUSAS

Descrição das possíveis causas das ocorrências	Devido à falta de intervenção de limpeza da linha de água.

SOLUÇÕES

Tipo de intervenção	Limpeza de vegetação
Local a intervir	Margem direita Margem esquerda Leito
Descrição geral das propostas de intervenção	Corte e remoção ou queima de vegetação de pequeno porte.

Dimensões

Ação/intervenção	Comprimento (metros)	Largura (m)	Altura (m)	Área (m2)

Prioridade/Urgência	Médio - Gravidade moderada, resposta a médio prazo

RESPONSABILIDADES

Tipo de entidade(s) responsável (eis)	Proprietários Município
Responsáveis pela resolução	Diversos

ORÇAMENTO

Existe orçamento para a intervenção?	Não
Valor orçamentado	
Fornecedor	
Inserir documento (se aplicável)	


SÃO PEDRO DE NORDESTINHO
Caminho do Calço
Assomada
Rua da Vila Nova
Fajã da Mó
Rua das Almas de Baixo
Rua do Termo
Rua das Almas
Rua do Geada
Rua do Vale
Rua do Cristiano
LOMBA DA FAZENDA
Rua do Silva
Rua do Outeiro de Cima
Rua da Fonte
Fazenda
Rua da Flora
Tabuleiro
Rua Francisco Duarte
Rua do Polivalente
Canada do Cemitério
Rua Dr. Manuel João Silveira
Rua do Arraiado
Rua do Queiró
Rua Dinis José da Silva
E.R. 1-1ª - Lomba da Fazenda
Rua da Igreja
Rua do Cavaleiro

REGIÃO AUTÓNOMA DOS AÇORES
Secretaria Regional da Agricultura e Ambiente

Registo de ocorrências em ribeiras 2015

Formulário para registo de ocorrências em ribeiras

Referência	DSRHOT/RIBEIRAS/2015/228
Submetida	24-08-2015 11:59:49 por Mafalda LMSC. Veiros

1. Identificação
Identificação do serviço e responsáveis pelo relatório da(s) ocorrência(s)

Tipo de registo	Vistoria periódica
Serviço	Serviços de Ambiente de São Miguel

Identificação do(s) observador(es)

Nome	Categoria
João Feleja	VN
David Teves	VN

2. Localização
Identificação geográfica do relatório. O relatório deve cingir-se a uma única ribeira

IDENTIFICAÇÃO DO LOCAL

Freguesia	São Pedro de Nordestinho
Concelho	Nordeste
Ilha	São Miguel
Mapa	c_73559_f_4_52538_Rib São Pedro_ São Pedro Nord.pdf
Nome(s) da ribeira	Ribeira de São Pedro
Extensão da Ribeira avaliada	Troço extenso (mais de 150 metros)
Data das ocorrências	16-6-2015
Coordenadas gerais do troço avaliado	
Coordenadas X/M - jusante	658105
Coordenadas Y/P - jusante	4190622
Coordenadas X/M - montante	
Coordenadas Y/P - montante	

3. Descrição
Observações e propostas de resolução. A descrição deverá ser desagregada por zonas/pontos, de forma a melhorar a descrição de cada.

ESTADO GERAL DE MANUTENÇÃO E ESCOAMENTO DA RIBEIRA

Existem ocorrências a relatar

OCORRÊNCIA

Coordenadas da ocorrência	
Coordenadas X/M	
Coordenadas Y/P	
Extensão afetada (metros)	
Tipo de ocorrência relatada	
Descrição da ocorrência	Verificou-se no percurso efetuado nesta linha de água, cerca de 800 metros, necessidade de limpeza de vegetação de grande porte que interseta a ribeira.
Gravidade	Médio - Gravidade moderada, necessidade de ação preventiva
Titularidade do(s) terreno(s)	Diversos

REGISTO FOTOGRÁFICO







IDENTIFICAÇÃO DAS CAUSAS E POSSÍVEIS SOLUÇÕES

CAUSAS

Descrição das possíveis causas das ocorrências	Naturais

SOLUÇÕES

Tipo de intervenção	Corte de material arbóreo
Local a intervir	Leito
Descrição geral das propostas de intervenção	Corte e remoção ou queima de material arbóreo.

Dimensões

Ação/intervenção	Comprimento (metros)	Largura (m)	Altura (m)	Área (m2)

Prioridade/Urgência	Médio - Gravidade moderada, resposta a médio prazo

RESPONSABILIDADES

Tipo de entidade(s) responsável(eis)	Proprietários Rede viária SRAA
Responsáveis pela resolução	Diversos

ORÇAMENTO

Existe orçamento para a intervenção?	Não
Valor orçamentado	
Fornecedor	
Inserir documento (se aplicável)	


Santo António de Nordestinho
São Pedro de Nordestinho
Espigão
Espigão
Espigão
Rua da Igreja
Caminho Florestal
Rua de São Pedro
Rua do Burguete
Rua Abel Dinis
SANTO ANTÓNIO DE NORDESTINHO
SÃO PEDRO DE NORDESTINHO
Rechão das Vacas

REGIÃO AUTÓNOMA DOS AÇORES
Secretaria Regional da Agricultura e Ambiente

Registo de ocorrências em ribeiras 2015

Formulário para registo de ocorrências em ribeiras

Referência	DSRHOT/RIBEIRAS/2015/229
Submetida	24-08-2015 12:17:44 por Mafalda LMSC. Veiros

1. Identificação
Identificação do serviço e responsáveis pelo relatório da(s) ocorrência(s)

Tipo de registo	Vistoria periódica
Serviço	Serviços de Ambiente de São Miguel

Identificação do(s) observador(es)

Nome	Categoria
João Feleja	VN
David Teves	VN

2. Localização
Identificação geográfica do relatório. O relatório deve cingir-se a uma única ribeira

IDENTIFICAÇÃO DO LOCAL

Freguesia	Santo António de Nordestinho
Concelho	Nordeste
Ilha	São Miguel
Mapa	c_73561_f_4_30965_Rib Espigão St Antonio.pdf
Nome(s) da ribeira	Ribeira do Espigão ou Santo António
Extensão da Ribeira avaliada	Troço extenso (mais de 150 metros)
Data das ocorrências	16-6-2015
Coordenadas gerais do troço avaliado	
Coordenadas X/M - jusante	657781
Coordenadas Y/P - jusante	4190725
Coordenadas X/M - montante	657360
Coordenadas Y/P - montante	4189491

3. Descrição
Observações e propostas de resolução. A descrição deverá ser desagregada por zonas/pontos, de forma a melhorar a descrição de cada.

ESTADO GERAL DE MANUTENÇÃO E ESCOAMENTO DA RIBEIRA

Existem ocorrências a relatar

OCORRÊNCIA

Coordenadas da ocorrência	
Coordenadas X/M	
Coordenadas Y/P	
Extensão afetada (metros)	
Tipo de ocorrência relatada	Assoreamento/Obstrução
Descrição da ocorrência	Verificou-se no percurso efetuado nesta linha de água, necessidade de limpeza de vegetação de grande porte que interseta a ribeira.
Gravidade	Pouco grave - Situação pontual, sem riscos imediatos
Titularidade do(s) terreno(s)	Diversos

REGISTO FOTOGRÁFICO









IDENTIFICAÇÃO DAS CAUSAS E POSSÍVEIS SOLUÇÕES

CAUSAS

Descrição das possíveis causas das ocorrências	Naturais

SOLUÇÕES

Tipo de intervenção	Corte de material arbóreo
Local a intervir	Leito
Descrição geral das propostas de intervenção	Corte e remoção ou queima de material arbóreo.

Dimensões

Ação/intervenção	Comprimento (metros)	Largura (m)	Altura (m)	Área (m2)

Prioridade/Urgência	Médio - Gravidade moderada, resposta a médio prazo

RESPONSABILIDADES

Tipo de entidade(s) responsável (eis)	Proprietários Rede viária SRAA
Responsáveis pela resolução	Diversos

ORÇAMENTO

Existe orçamento para a intervenção?	Não

Valor orçamentado
Fornecedor
Inserir documento (se aplicável)


Rua de São João
Rua da Boavista
Rua do Calhau
Rua do Pico
Eira Velha
Santo António de Nordestinho
Rua de São Pedro
São Pedro de Nordestinho
Espigão
Espigão
Caminho Florestal
Rua da Igreja
SANTO ANTÓNIO DE NORDESTINHO
SÃO PEDRO DE NORDESTINHO
Espigão
Rua do Burguete
Rua Abel Dinis

REGIÃO AUTÓNOMA DOS AÇORES
Secretaria Regional da Agricultura e Ambiente

Registo de ocorrências em ribeiras 2015

Formulário para registo de ocorrências em ribeiras

Referência	DSRHOT/RIBEIRAS/2015/230
Submetida	24-08-2015 12:33:28 por Mafalda LMSC. Veiros

1. Identificação
Identificação do serviço e responsáveis pelo relatório da(s) ocorrência(s)

Tipo de registo	Vistoria periódica
Serviço	Serviços de Ambiente de São Miguel

Identificação do(s) observador(es)

Nome	Categoria
João Feleja	VN
Deavid Teves	VN

2. Localização
Identificação geográfica do relatório. O relatório deve cingir-se a uma única ribeira

IDENTIFICAÇÃO DO LOCAL

Freguesia	Santana
Concelho	Nordeste
Ilha	São Miguel
Mapa	c_73562_f_4_91431_Grota do Engenho_Santana.pdf
Nome(s) da ribeira	Grota do Engenho
Extensão da Ribeira avaliada	Troço extenso (mais de 150 metros)
Data das ocorrências	12-6-2015
Coordenadas gerais do troço avaliado	
Coordenadas X/M - jusante	653398
Coordenadas Y/P - jusante	4191016
Coordenadas X/M - montante	653513
Coordenadas Y/P - montante	4190620

3. Descrição
Observações e propostas de resolução. A descrição deverá ser desagregada por zonas/pontos, de forma a melhorar a descrição de cada.

ESTADO GERAL DE MANUTENÇÃO E ESCOAMENTO DA RIBEIRA

Existem ocorrências a relatar

OCORRÊNCIA

Coordenadas da ocorrência	
Coordenadas X/M	653439
Coordenadas Y/P	4190876
Extensão afetada (metros)	
Tipo de ocorrência relatada	Assoreamento/Obstrução
Descrição da ocorrência	Verificou-se necessidade de limpeza de vegetação de pequeno porte.
Gravidade	Grave - Pessoas e bens em risco iminente
Titularidade do(s) terreno(s)	Diversos

REGISTO FOTOGRÁFICO





IDENTIFICAÇÃO DAS CAUSAS E POSSÍVEIS SOLUÇÕES

CAUSAS

Descrição das possíveis causas das ocorrências	Devido à falta de intervenção de limpeza da linha de água.

SOLUÇÕES

Tipo de intervenção	Limpeza de vegetação
Local a intervir	Margem direita Margem esquerda Leito
Descrição geral das propostas de intervenção	Corte e remoção ou queima de vegetação de pequeno porte.

Dimensões

Ação/intervenção	Comprimento (metros)	Largura (m)	Altura (m)	Área (m2)

Prioridade/Urgência	Urgente - Riscos a curto prazo

RESPONSABILIDADES

Tipo de entidade(s) responsável(eis)	Proprietários Município
Responsáveis pela resolução	Diversos

ORÇAMENTO	
Existe orçamento para a intervenção?	Não
Valor orçamentado	
Fornecedor	
Inserir documento (se aplicável)	

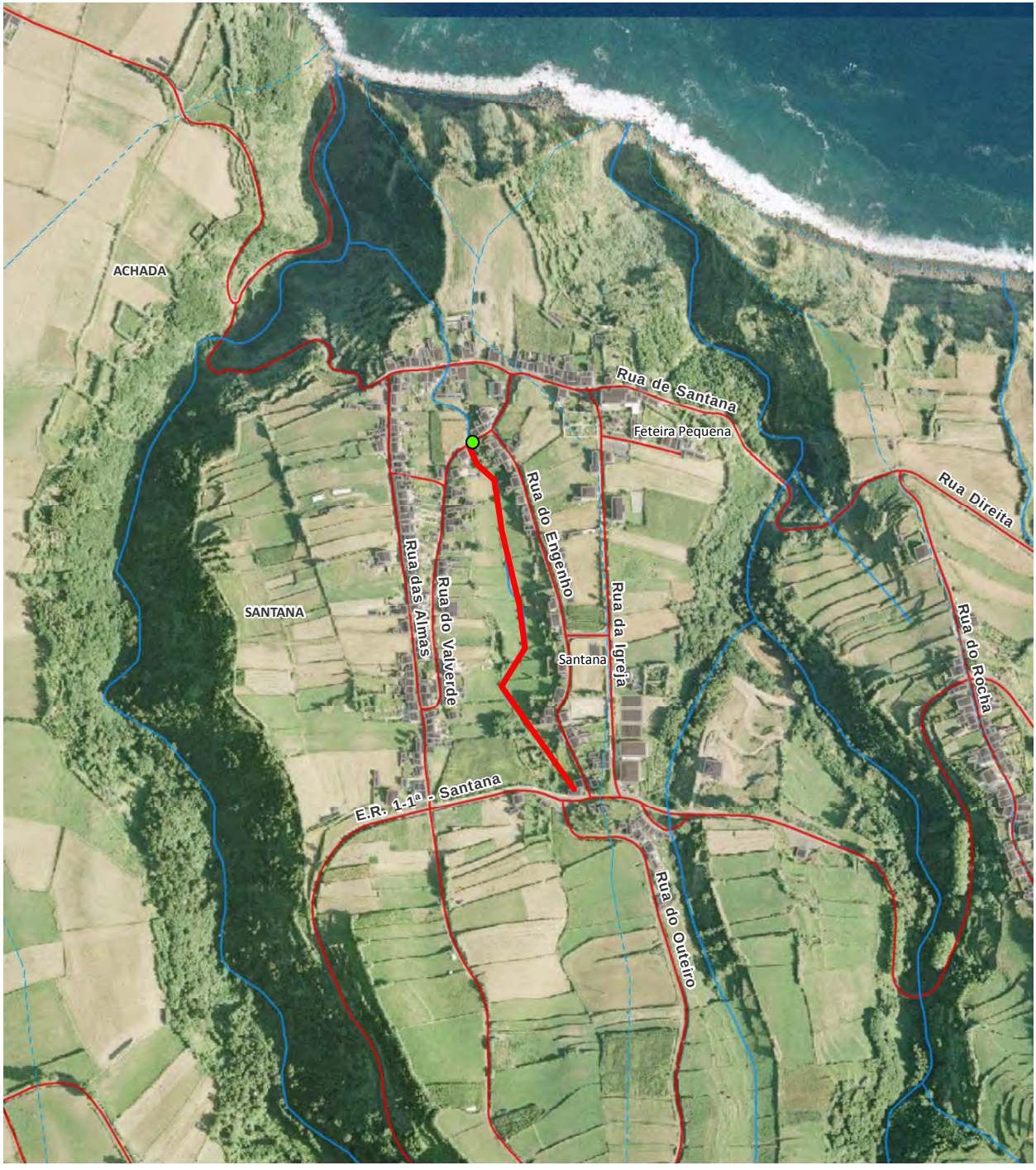
ACHADA
SANTANA
Rua de Santana
Feteira Pequena
Rua Direita
Rua do Engenho
Rua das Almas
Rua do Valverde
Rua da Igreja
Santana
Rua do Rocha
E.R. 1-1ª - Santana
Rua do Outeiro

REGIÃO AUTÓNOMA DOS AÇORES
Secretaria Regional da Agricultura e Ambiente

Registo de ocorrências em ribeiras 2015

Formulário para registo de ocorrências em ribeiras

Referência	DSRHOT/RIBEIRAS/2015/231
Submetida	24-08-2015 12:43:37 por Mafalda LMSC. Veiros

1. Identificação
Identificação do serviço e responsáveis pelo relatório da(s) ocorrência(s)

Tipo de registo	Vistoria periódica
Serviço	Serviços de Ambiente de São Miguel

Identificação do(s) observador(es)

Nome	Categoria
David Teves	VN
João Feleja	VN

2. Localização
Identificação geográfica do relatório. O relatório deve cingir-se a uma única ribeira

IDENTIFICAÇÃO DO LOCAL

Freguesia	Santana
Concelho	Nordeste
Ilha	São Miguel
Mapa	c_73564_f_4_99663_Grota das Freiras_ Santana.pdf
Nome(s) da ribeira	Grota das Freiras
Extensão da Ribeira avaliada	Troço extenso (mais de 150 metros)
Data das ocorrências	12-6-2015
Coordenadas gerais do troço avaliado	
Coordenadas X/M - jusante	654061
Coordenadas Y/P - jusante	4190874
Coordenadas X/M - montante	654189
Coordenadas Y/P - montante	4190499

3. Descrição
Observações e propostas de resolução. A descrição deverá ser desagregada por zonas/pontos, de forma a melhorar a descrição de cada.

ESTADO GERAL DE MANUTENÇÃO E ESCOAMENTO DA RIBEIRA

Existem ocorrências a relatar

OCORRÊNCIA

Coordenadas da ocorrência	
Coordenadas X/M	
Coordenadas Y/P	
Extensão afetada (metros)	
Tipo de ocorrência relatada	Assoreamento/Obstrução
Descrição da ocorrência	No percurso efetuado verificou-se necessidade de remoção de vegetação
Gravidade	Grave - Pessoas e bens em risco iminente
Titularidade do(s) terreno(s)	Diversos

REGISTO FOTOGRÁFICO





IDENTIFICAÇÃO DAS CAUSAS E POSSÍVEIS SOLUÇÕES

CAUSAS

Descrição das possíveis causas das ocorrências	Devido à falta de intervenção de limpeza da linha de água.

SOLUÇÕES

Tipo de intervenção	Limpeza de vegetação
Local a intervir	Margem direita Margem esquerda Leito
Descrição geral das propostas de intervenção	Corte e remoção ou queima de vegetação de pequeno porte.

Dimensões

Ação/intervenção	Comprimento (metros)	Largura (m)	Altura (m)	Área (m2)

Prioridade/Urgência	Urgente - Riscos a curto prazo

RESPONSABILIDADES

Tipo de entidade(s) responsável(eis)	Proprietários Rede viária SRAA
Responsáveis pela resolução	Diversos

ORÇAMENTO	
Existe orçamento para a intervenção?	Não
Valor orçamentado	
Fornecedor	
Inserir documento (se aplicável)	


Rua de Santana
Feteira Pequena
Rua Direita
ALGARVIA
Rua do Engenho
Rua da Igreja
Santana
SANTANA
Rua do Rocha
Feteira Grande
E.R. 1-1ª - Santana
Rua do Calço
Rua da Cruz
Rua do Outeiro

REGIÃO AUTÓNOMA DOS AÇORES
Secretaria Regional da Agricultura e Ambiente

Registo de ocorrências em ribeiras 2015

Formulário para registo de ocorrências em ribeiras

Referência	DSRHOT/RIBEIRAS/2015/232
Submetida	24-08-2015 12:56:06 por Mafalda LMSC. Veiros

1. Identificação
Identificação do serviço e responsáveis pelo relatório da(s) ocorrência(s)

Tipo de registo	Vistoria periódica
Serviço	Serviços de Ambiente de São Miguel

Identificação do(s) observador(es)

Nome	Categoria
João Feleja	VN
David Teves	VN

2. Localização
Identificação geográfica do relatório. O relatório deve cingir-se a uma única ribeira

IDENTIFICAÇÃO DO LOCAL

Freguesia	Santo António de Nordestinho
Concelho	Nordeste
Ilha	São Miguel
Mapa	c_73567_f_4_42538_Grota do Calvo_St António Nordestinho.pdf
Nome(s) da ribeira	Grota do Calvo
Extensão da Ribeira avaliada	Troço extenso (mais de 150 metros)
Data das ocorrências	15-6-2015
Coordenadas gerais do troço avaliado	
Coordenadas X/M - jusante	656990
Coordenadas Y/P - jusante	4191156
Coordenadas X/M - montante	656884
Coordenadas Y/P - montante	4189920

3. Descrição
Observações e propostas de resolução. A descrição deverá ser desagregada por zonas/pontos, de forma a melhorar a descrição de cada.

ESTADO GERAL DE MANUTENÇÃO E ESCOAMENTO DA RIBEIRA

Existem ocorrências a relatar

OCORRÊNCIA

Coordenadas da ocorrência	
Coordenadas X/M	
Coordenadas Y/P	
Extensão afetada (metros)	
Tipo de ocorrência relatada	Assoreamento/Obstrução
Descrição da ocorrência	No percurso efetuado verificou-se necessidade de remoção de vegetação.
Gravidade	Médio - Gravidade moderada, necessidade de ação preventiva
Titularidade do(s) terreno(s)	Diversos

REGISTO FOTOGRÁFICO







IDENTIFICAÇÃO DAS CAUSAS E POSSÍVEIS SOLUÇÕES

CAUSAS

Descrição das possíveis causas das ocorrências	Devido à falta de intervenção de limpeza da linha de água.

SOLUÇÕES

Tipo de intervenção	Limpeza de vegetação
Local a intervir	Margem direita Margem esquerda Leito
Descrição geral das propostas de intervenção	Corte e remoção ou queima de vegetação de pequeno porte.

Dimensões

Ação/intervenção	Comprimento (metros)	Largura (m)	Altura (m)	Área (m2)

Prioridade/Urgência	Médio - Gravidade moderada, resposta a médio prazo

RESPONSABILIDADES

Tipo de entidade(s) responsável(eis)	Proprietários Rede viária SRAA
Responsáveis pela resolução	Diversos

ORÇAMENTO

Existe orçamento para a intervenção?	Não
Valor orçamentado	
Fornecedor	
Inserir documento (se aplicável)	

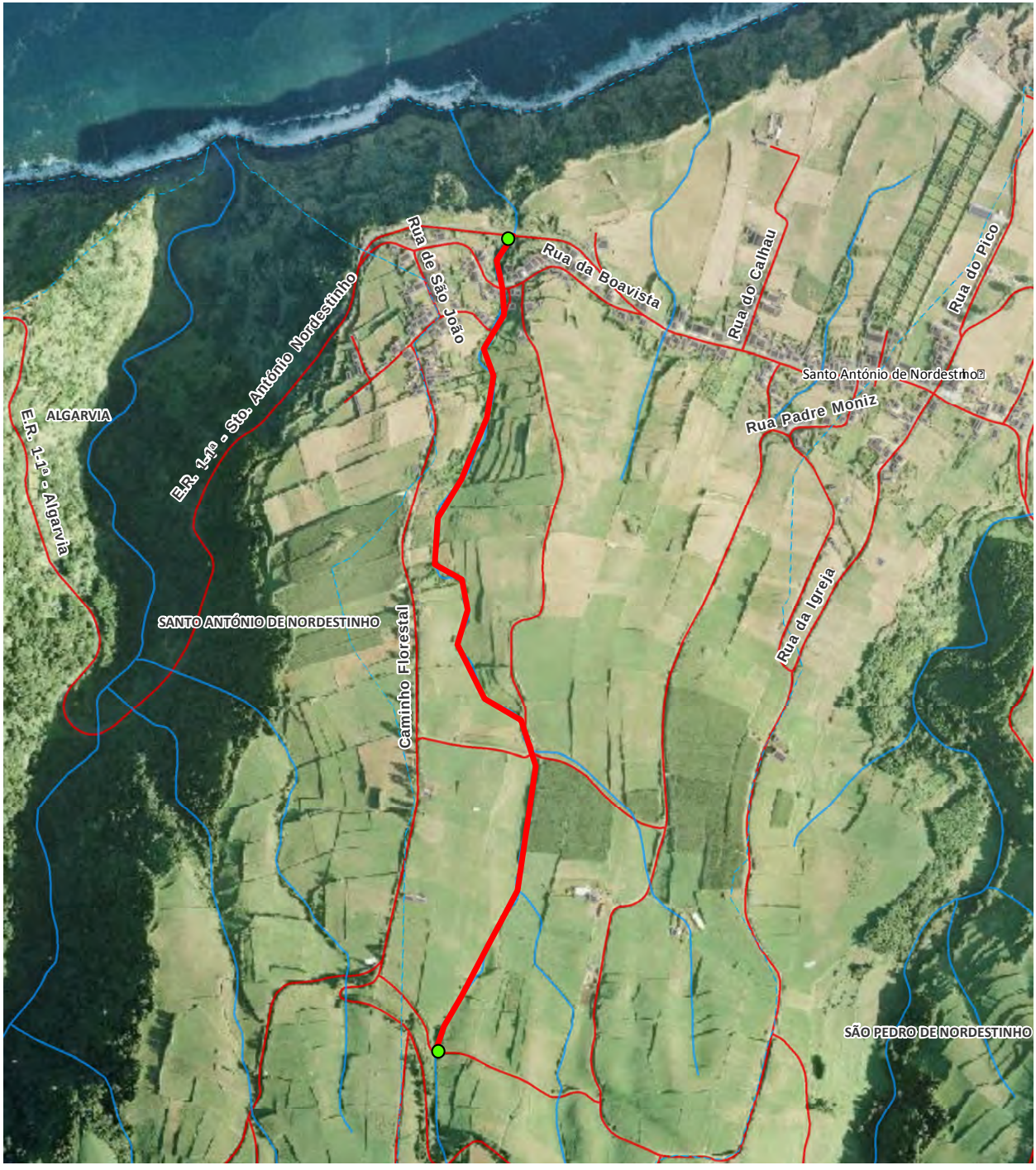
Rua de São João
Rua da Boavista
Rua do Calhau
Rua do Pico
Santo António de Nordestinho
Rua Padre Moniz
E.R. 1-1ª - Sto. António Nordestinho
ALGARVIA
E.R. 1-1ª - Algarvia
SANTO ANTÓNIO DE NORDESTINHO
Caminho Florestal
Rua da Igreja
SÃO PEDRO DE NORDESTINHO

REGIÃO AUTÓNOMA DOS AÇORES
Secretaria Regional da Agricultura e Ambiente

Registo de ocorrências em ribeiras 2015

Formulário para registo de ocorrências em ribeiras

Referência	DSRHOT/RIBEIRAS/2015/233
Submetida	24-08-2015 13:11:27 por Mafalda LMSC. Veiros

1. Identificação
Identificação do serviço e responsáveis pelo relatório da(s) ocorrência(s)

Tipo de registo	Vistoria periódica
Serviço	Serviços de Ambiente de São Miguel

Identificação do(s) observador(es)

Nome	Categoria
David Teves	VN
João Feleja	VN

2. Localização
Identificação geográfica do relatório. O relatório deve cingir-se a uma única ribeira

IDENTIFICAÇÃO DO LOCAL

Freguesia	Lomba da Maia
Concelho	Ribeira Grande
Ilha	São Miguel
Mapa	c_73568_f_4_37590_Rib da Faia_ Lomba da Maia.pdf
Nome(s) da ribeira	Ribeira da Faia
Extensão da Ribeira avaliada	Troço extenso (mais de 150 metros)
Data das ocorrências	11-6-2015
Coordenadas gerais do troço avaliado	
Coordenadas X/M - jusante	643452
Coordenadas Y/P - jusante	4188282
Coordenadas X/M - montante	644419
Coordenadas Y/P - montante	4186608

3. Descrição
Observações e propostas de resolução. A descrição deverá ser desagregada por zonas/pontos, de forma a melhorar a descrição de cada.

ESTADO GERAL DE MANUTENÇÃO E ESCOAMENTO DA RIBEIRA

Existem ocorrências a relatar

OCORRÊNCIA

Coordenadas da ocorrência	
Coordenadas X/M	
Coordenadas Y/P	
Extensão afetada (metros)	
Tipo de ocorrência relatada	Assoreamento/Obstrução Depósito de resíduos
Descrição da ocorrência	Verificou-se necessidade de limpeza de vegetação de grande porte e resíduos, plásticos, para montante da zona urbana
Gravidade	Grave - Pessoas e bens em risco iminente
Titularidade do(s) terreno(s)	Diversos

REGISTO FOTOGRÁFICO







IDENTIFICAÇÃO DAS CAUSAS E POSSÍVEIS SOLUÇÕES

CAUSAS

Descrição das possíveis causas das ocorrências	Naturais e humanas

SOLUÇÕES

Tipo de intervenção	Corte de material arbóreo
Local a intervir	Leito
Descrição geral das propostas de intervenção	Corte e remoção ou queima de material arbóreo. Remoção dos resíduos

Dimensões

Ação/intervenção	Comprimento (metros)	Largura (m)	Altura (m)	Área (m2)

Prioridade/Urgência	Urgente - Riscos a curto prazo

RESPONSABILIDADES

Tipo de entidade(s) responsável (eis)	Proprietários SRAA
Responsáveis pela resolução	Diversos

ORÇAMENTO

Existe orçamento para a intervenção?	Não
Valor orçamentado	
Fornecedor	
Inserir documento (se aplicável)	


Vale
Nossa Senhora do Rosário
Rua do Rosário
Rua da Igreja
Rua Nova
Rua do Forno da Telha
Rua do Diogo
Rua do Rosário
E.R. 1-1ª
E.R. 1-1ª
Lombinha da Maia
Cova
Rua Trás do Pico
Rua do Outeiro
Rua do Rochão
Canada do Mato
Burguete
Trás do Pico
Trás do Outeiro
Dezoito
LOMBA DA MAIA
MAIA
Chão do Ficher
Quarteiros
Rua do Burguete
Lagoínhas
Montalegre
Espigão do Conde

REGIÃO AUTÓNOMA DOS AÇORES
Secretaria Regional da Agricultura e Ambiente

Registo de ocorrências em ribeiras 2015

Formulário para registo de ocorrências em ribeiras

Referência	DSRHOT/RIBEIRAS/2015/234
Submetida	24-08-2015 13:55:23 por Mafalda LMSC. Veiros

1. Identificação
Identificação do serviço e responsáveis pelo relatório da(s) ocorrência(s)

Tipo de registo	Vistoria periódica
Serviço	Serviços de Ambiente de São Miguel

Identificação do(s) observador(es)

Nome	Categoria
David Teves	VN
João Feleja	VN

2. Localização
Identificação geográfica do relatório. O relatório deve cingir-se a uma única ribeira

IDENTIFICAÇÃO DO LOCAL

Freguesia	Lomba da Maia
Concelho	Ribeira Grande
Ilha	São Miguel
Mapa	c_73570_f_4_79683_Rib da Tranca_Lomba da Maia.pdf
Nome(s) da ribeira	Ribeira da Tranca
Extensão da Ribeira avaliada	Troço extenso (mais de 150 metros)
Data das ocorrências	5-6-2015
Coordenadas gerais do troço avaliado	
Coordenadas X/M - jusante	643452
Coordenadas Y/P - jusante	4188282
Coordenadas X/M - montante	643967
Coordenadas Y/P - montante	4186291

3. Descrição
Observações e propostas de resolução. A descrição deverá ser desagregada por zonas/pontos, de forma a melhorar a descrição de cada.

ESTADO GERAL DE MANUTENÇÃO E ESCOAMENTO DA RIBEIRA

Existem ocorrências a relatar

OCORRÊNCIA

Coordenadas da ocorrência	
Coordenadas X/M	
Coordenadas Y/P	
Extensão afetada (metros)	
Tipo de ocorrência relatada	
Descrição da ocorrência	A 300 metros do ponto de coordenadas de montante verificou-se uma arvore caída na linha de água.
Gravidade	Pouco grave - Situação pontual, sem riscos imediatos
Titularidade do(s) terreno(s)	Desconhece-se

REGISTO FOTOGRÁFICO



IDENTIFICAÇÃO DAS CAUSAS E POSSÍVEIS SOLUÇÕES

CAUSAS

Descrição das possíveis causas das ocorrências	Naturais

SOLUÇÕES	
Tipo de intervenção	Corte de material arbóreo
Local a intervir	Leito
Descrição geral das propostas de intervenção	Corte e remoção ou queima da árvore.

Dimensões

Ação/intervenção	Comprimento (metros)	Largura (m)	Altura (m)	Área (m2)

Prioridade/Urgência	Pouco urgente - Risco menor, sem necessidade de resposta imediata

RESPONSABILIDADES	
Tipo de entidade(s) responsável(eis)	Proprietários SRAA
Responsáveis pela resolução	

ORÇAMENTO	
Existe orçamento para a intervenção?	Não
Valor orçamentado	
Fornecedor	
Inserir documento (se aplicável)	

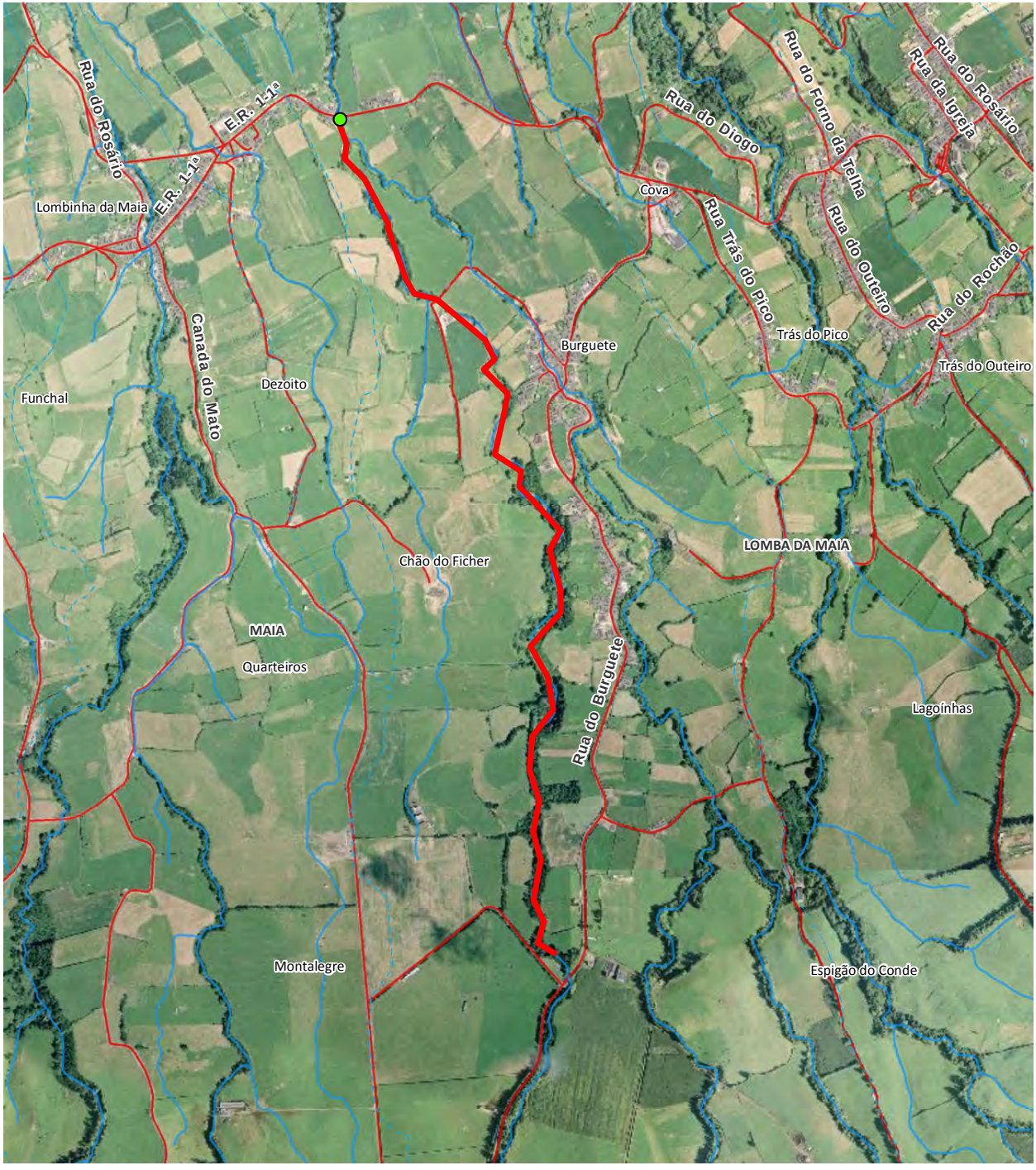
Rua do Rosário
E.R. 1-1ª
Lombinha da Maia
Rua do Diogo
Rua do Forno da Telha
Rua da Igreja
Rua do Rosário
Cova
Rua Trás do Pico
Rua do Outeiro
Rua do Rochão
Trás do Pico
Trás do Outeiro
Canada do Mato
Burguete
Funchal
Dezoito
LOMBA DA MAIA
Chão do Ficher
MAIA
Quarteiros
Rua do Burguete
Lagoínhas
Montalegre
Espigão do Conde

REGIÃO AUTÓNOMA DOS AÇORES
Secretaria Regional da Agricultura e Ambiente

Registo de ocorrências em ribeiras 2015

Formulário para registo de ocorrências em ribeiras

Referência	DSRHOT/RIBEIRAS/2015/235
Submetida	24-08-2015 14:08:34 por Mafalda LMSC. Veiros

1. Identificação
Identificação do serviço e responsáveis pelo relatório da(s) ocorrência(s)

Tipo de registo	Vistoria periódica
Serviço	Serviços de Ambiente de São Miguel

Identificação do(s) observador(es)

Nome	Categoria
David Teves	VN
João Feleja	VN

2. Localização
Identificação geográfica do relatório. O relatório deve cingir-se a uma única ribeira

IDENTIFICAÇÃO DO LOCAL

Freguesia	Maia
Concelho	Ribeira Grande
Ilha	São Miguel
Mapa	c_73573_f_4_81940_Ribeira da Faleira_Maia.pdf
Nome(s) da ribeira	Ribeira da Faleira
Extensão da Ribeira avaliada	Troço extenso (mais de 150 metros)
Data das ocorrências	5-6-2015
Coordenadas gerais do troço avaliado	
Coordenadas X/M - jusante	642936
Coordenadas Y/P - jusante	4188178
Coordenadas X/M - montante	642706
Coordenadas Y/P - montante	4185429

3. Descrição
Observações e propostas de resolução. A descrição deverá ser desagregada por zonas/pontos, de forma a melhorar a descrição de cada.

ESTADO GERAL DE MANUTENÇÃO E ESCOAMENTO DA RIBEIRA

Existem ocorrências a relatar

OCORRÊNCIA

Coordenadas da ocorrência	
Coordenadas X/M	
Coordenadas Y/P	
Extensão afetada (metros)	
Tipo de ocorrência relatada	
Descrição da ocorrência	Verificou-se no percurso efetuado nesta linha de água, duas árvores caídas no leito da ribeira. Situação irá ser resolvida pela Junta de Freguesia da Maia.
Gravidade	Pouco grave - Situação pontual, sem riscos imediatos
Titularidade do(s) terreno(s)	Diversos

REGISTO FOTOGRÁFICO





IDENTIFICAÇÃO DAS CAUSAS E POSSÍVEIS SOLUÇÕES

CAUSAS

Descrição das possíveis causas das ocorrências	Naturais

SOLUÇÕES

Tipo de intervenção	Corte de material arbóreo
Local a intervir	Leito
Descrição geral das propostas de intervenção	Corte e remoção ou queima de material arbóreo.

Dimensões

Ação/intervenção	Comprimento (metros)	Largura (m)	Altura (m)	Área (m2)

Prioridade/Urgência	Pouco urgente - Risco menor, sem necessidade de resposta imediata

RESPONSABILIDADES

Tipo de entidade(s) responsável(eis)	
Responsáveis pela resolução	Junta de Freguesia

ORÇAMENTO

Existe orçamento para a intervenção?	Não
Valor orçamentado	
Fornecedor	
Inserir documento (se aplicável)	

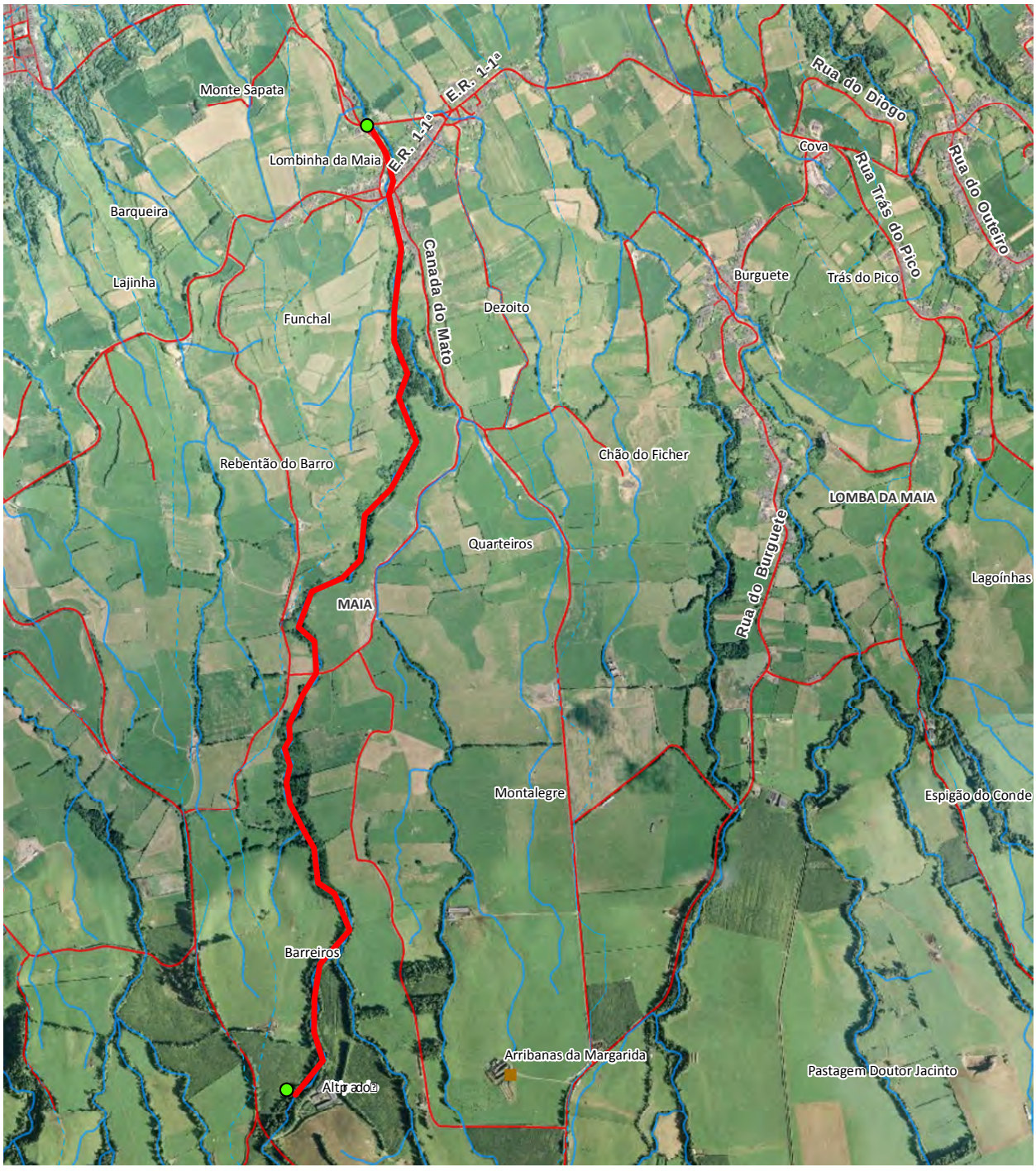
Monte Sapata
E.R. 1-1ª
E.R. 1-1ª
Rua do Diogo
Cova
Rua Trás do Pico
Rua do Outeiro
Lombinha da Maia
Barqueira
Lajinha
Canada do Mato
Dezoito
Burguete
Trás do Pico
Funchal
Rebentão do Barro
Chão do Ficher
LOMBA DA MAIA
Quarteiros
Rua do Burguete
Lagoínhas
MAIA
Montalegre
Espigão do Conde
Barreiros
Arribanas da Margarida
Pastagem Doutor Jacinto
Altr ado

REGIÃO AUTÓNOMA DOS AÇORES
Secretaria Regional da Agricultura e Ambiente

Registo de ocorrências em ribeiras 2015

Formulário para registo de ocorrências em ribeiras

Referência	DSRHOT/RIBEIRAS/2015/236
Submetida	24-08-2015 14:20:38 por Mafalda LMSC. Veiros

1. Identificação
Identificação do serviço e responsáveis pelo relatório da(s) ocorrência(s)

Tipo de registo	Vistoria periódica
Serviço	Serviços de Ambiente de São Miguel

Identificação do(s) observador(es)

Nome	Categoria
David Teves	VN
João Feleja	VN

2. Localização
Identificação geográfica do relatório. O relatório deve cingir-se a uma única ribeira

IDENTIFICAÇÃO DO LOCAL

Freguesia	Maia
Concelho	Ribeira Grande
Ilha	São Miguel
Mapa	c_73575_f_4_49807_Ribeira da Cruz.pdf
Nome(s) da ribeira	Rib da Cruz
Extensão da Ribeira avaliada	Troço extenso (mais de 150 metros)
Data das ocorrências	5-6-2015
Coordenadas gerais do troço avaliado	
Coordenadas X/M - jusante	640945
Coordenadas Y/P - jusante	4187906
Coordenadas X/M - montante	641683
Coordenadas Y/P - montante	4186895

3. Descrição
Observações e propostas de resolução. A descrição deverá ser desagregada por zonas/pontos, de forma a melhorar a descrição de cada.

ESTADO GERAL DE MANUTENÇÃO E ESCOAMENTO DA RIBEIRA

Existem ocorrências a relatar

OCORRÊNCIA

Coordenadas da ocorrência	
Coordenadas X/M	
Coordenadas Y/P	
Extensão afetada (metros)	
Tipo de ocorrência relatada	Assoreamento/Obstrução
Descrição da ocorrência	No percurso efetuado verificou-se apenas uma árvore caída na linha de água e alguns resíduos, plásticos.
Gravidade	Pouco grave - Situação pontual, sem riscos imediatos
Titularidade do(s) terreno(s)	

REGISTO FOTOGRÁFICO





IDENTIFICAÇÃO DAS CAUSAS E POSSÍVEIS SOLUÇÕES

CAUSAS

Descrição das possíveis causas das ocorrências	Naturais

SOLUÇÕES

Tipo de intervenção	Corte de material arbóreo
Local a intervir	Leito
Descrição geral das propostas de intervenção	Corte e remoção ou queima de material arbóreo. Remoção dos plásticos.

Dimensões

Ação/intervenção	Comprimento (metros)	Largura (m)	Altura (m)	Área (m2)

Prioridade/Urgência	Pouco urgente - Risco menor, sem necessidade de resposta imediata

RESPONSABILIDADES

Tipo de entidade(s) responsável (eis)	SRAA
Responsáveis pela resolução	

ORÇAMENTO

Existe orçamento para a intervenção?	Não
Valor orçamentado	
Fornecedor	
Inserir documento (se aplicável)	


E.R. 1-1º
E.R. 1-1ª
Rua do Outeiro
Calços da Maia
Calços da Maia
MAIA
Terra Chã
Rua dos Quatorze
Gorreana de Baixo
Travessa de Gorreana
Gorreana
Barreiros
Ponte do Estreito
Ponte da Corretora

REGIÃO AUTÓNOMA DOS AÇORES
Secretaria Regional da Agricultura e Ambiente

Registo de ocorrências em ribeiras 2015

Formulário para registo de ocorrências em ribeiras

Referência	DSRHOT/RIBEIRAS/2015/237
Submetida	26-08-2015 15:50:07 por Mafalda LMSC. Veiros

1. Identificação
Identificação do serviço e responsáveis pelo relatório da(s) ocorrência(s)

Tipo de registo	Vistoria periódica
Serviço	Serviços de Ambiente de São Miguel

Identificação do(s) observador(es)

Nome	Categoria
António Furtado	VN
António Melo	VN

2. Localização
Identificação geográfica do relatório. O relatório deve cingir-se a uma única ribeira

IDENTIFICAÇÃO DO LOCAL

Freguesia	Ponta Garça
Concelho	Vila Franca do Campo
Ilha	São Miguel
Mapa	c_73711_f_4_92305_Grota do Funchal.pdf
Nome(s) da ribeira	Grota do Funchal
Extensão da Ribeira avaliada	Troço extenso (mais de 150 metros)
Data das ocorrências	29-5-2015
Coordenadas gerais do troço avaliado	
Coordenadas X/M - jusante	644040
Coordenadas Y/P - jusante	4176021
Coordenadas X/M - montante	643410
Coordenadas Y/P - montante	4177399

3. Descrição
Observações e propostas de resolução. A descrição deverá ser desagregada por zonas/pontos, de forma a melhorar a descrição de cada.

ESTADO GERAL DE MANUTENÇÃO E ESCOAMENTO DA RIBEIRA

Não foram identificadas ocorrências

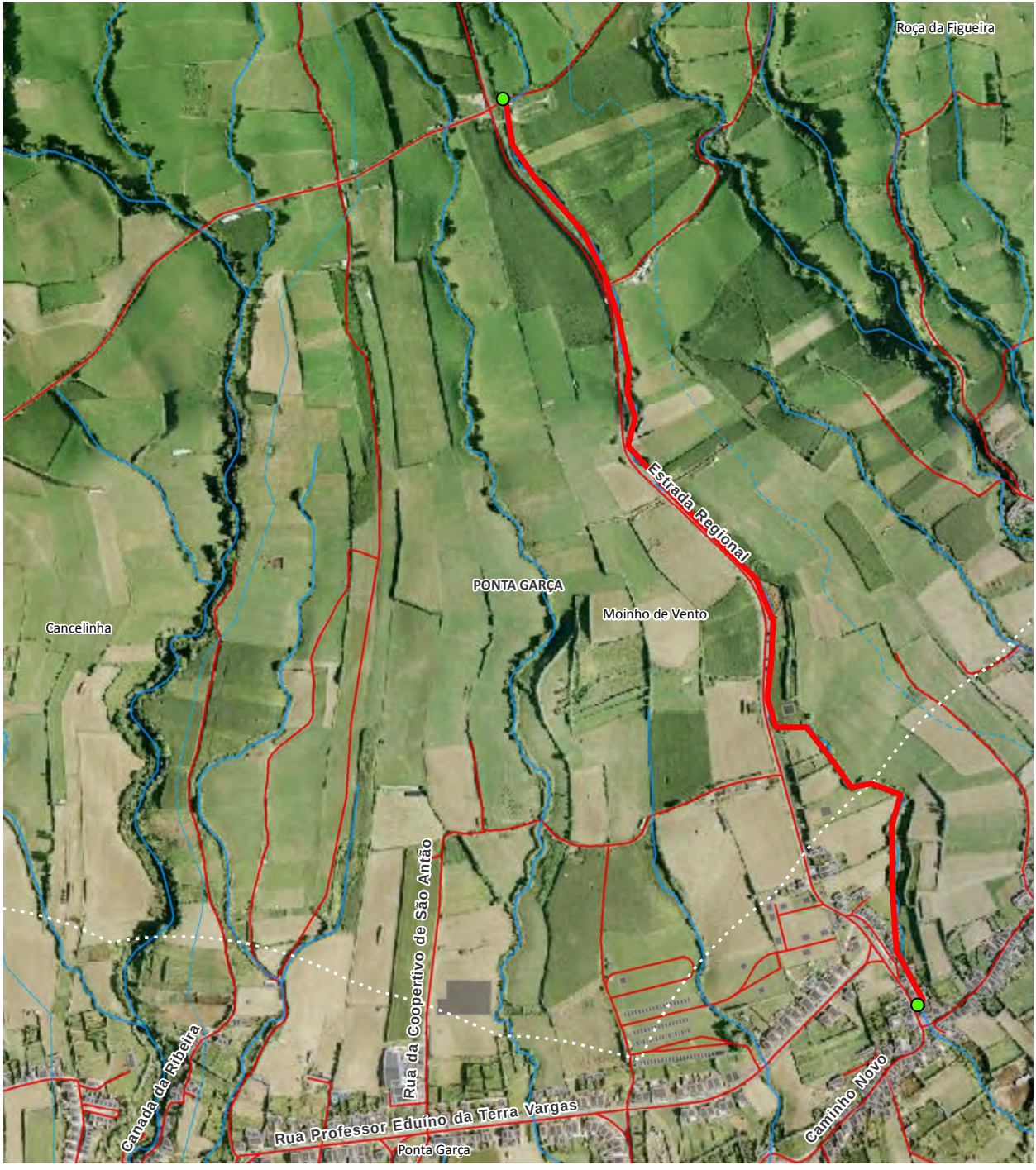
Roça da Figueira
Estrada Regional
PONTA GARÇA
Moinho de Vento
Cancelinha
Rua da Coopertivo de São Antão
Canada da Ribeira
Rua Professor Eduíno da Terra Vargas
Ponta Garça
Caminho Novo

REGIÃO AUTÓNOMA DOS AÇORES
Secretaria Regional da Agricultura e Ambiente

Registo de ocorrências em ribeiras 2015

Formulário para registo de ocorrências em ribeiras

Referência	DSRHOT/RIBEIRAS/2015/238
Submetida	27-08-2015 14:53:41 por Lídia JA. Nogueira

1. Identificação
Identificação do serviço e responsáveis pelo relatório da(s) ocorrência(s)

Tipo de registo	Vistoria pós-ocorrência
Serviço	Serviços de Ambiente do Pico

Identificação do(s) observador(es)

Nome	Categoria
Paulo Freitas	Vigilante da Natureza

2. Localização
Identificação geográfica do relatório. O relatório deve cingir-se a uma única ribeira

IDENTIFICAÇÃO DO LOCAL

Freguesia	São Mateus
Concelho	Madalena
Ilha	Pico
Mapa	c_73761_f_4_41261_Ponto A- Ribeira São Mateus.jpg
Nome(s) da ribeira	Ribeira dos Bodes
Extensão da Ribeira avaliada	Pequeno troço(entre 30 e 150 metros)
Data das ocorrências	20-6-2015
Coordenadas gerais do troço avaliado	
Coordenadas X/M - jusante	
Coordenadas Y/P - jusante	
Coordenadas X/M - montante	373201
Coordenadas Y/P - montante	4254494

3. Descrição
Observações e propostas de resolução. A descrição deverá ser desagregada por zonas/pontos, de forma a melhorar a descrição de cada.

ESTADO GERAL DE MANUTENÇÃO E ESCOAMENTO DA RIBEIRA

Existem ocorrências a relatar

OCORRÊNCIA

Coordenadas da ocorrência	
Coordenadas X/M	373201
Coordenadas Y/P	4254494
Extensão afetada (metros)	75 metros
Tipo de ocorrência relatada	Assoreamento/Obstrução Obras em leitos e margens
Descrição da ocorrência	Derrube dos muros em ambas as margens numa extensão de 75 metros. Assoreamento do leito desta mesma extensão.
Gravidade	Grave - Pessoas e bens em risco iminente
Titularidade do(s) terreno(s)	4 terrenos

REGISTO FOTOGRÁFICO



IDENTIFICAÇÃO DAS CAUSAS E POSSÍVEIS SOLUÇÕES

CAUSAS

Descrição das possíveis causas das ocorrências	caudal demasiado elevado para a seção do leito neste troço.

SOLUÇÕES

Tipo de intervenção	Desassoreamento
Local a intervir	Leito
Descrição geral das propostas de intervenção	75 metros de desassoreamento e 150 metros de reforço e construção de muros.

Dimensões

Ação/intervenção	Comprimento (metros)	Largura (m)	Altura (m)	Área (m2)
desassopreamento	75	2	1	150
construção e reforço de muros	150	0.50	1	150

Prioridade/Urgência	Urgente - Riscos a curto prazo

RESPONSABILIDADES

Tipo de entidade(s) responsável(eis)	SRAA
Responsáveis pela resolução	DRA

ORÇAMENTO

Existe orçamento para a intervenção?	Sim
Valor orçamentado	2500 EUROS
Fornecedor	
Inserir documento (se aplicável)	

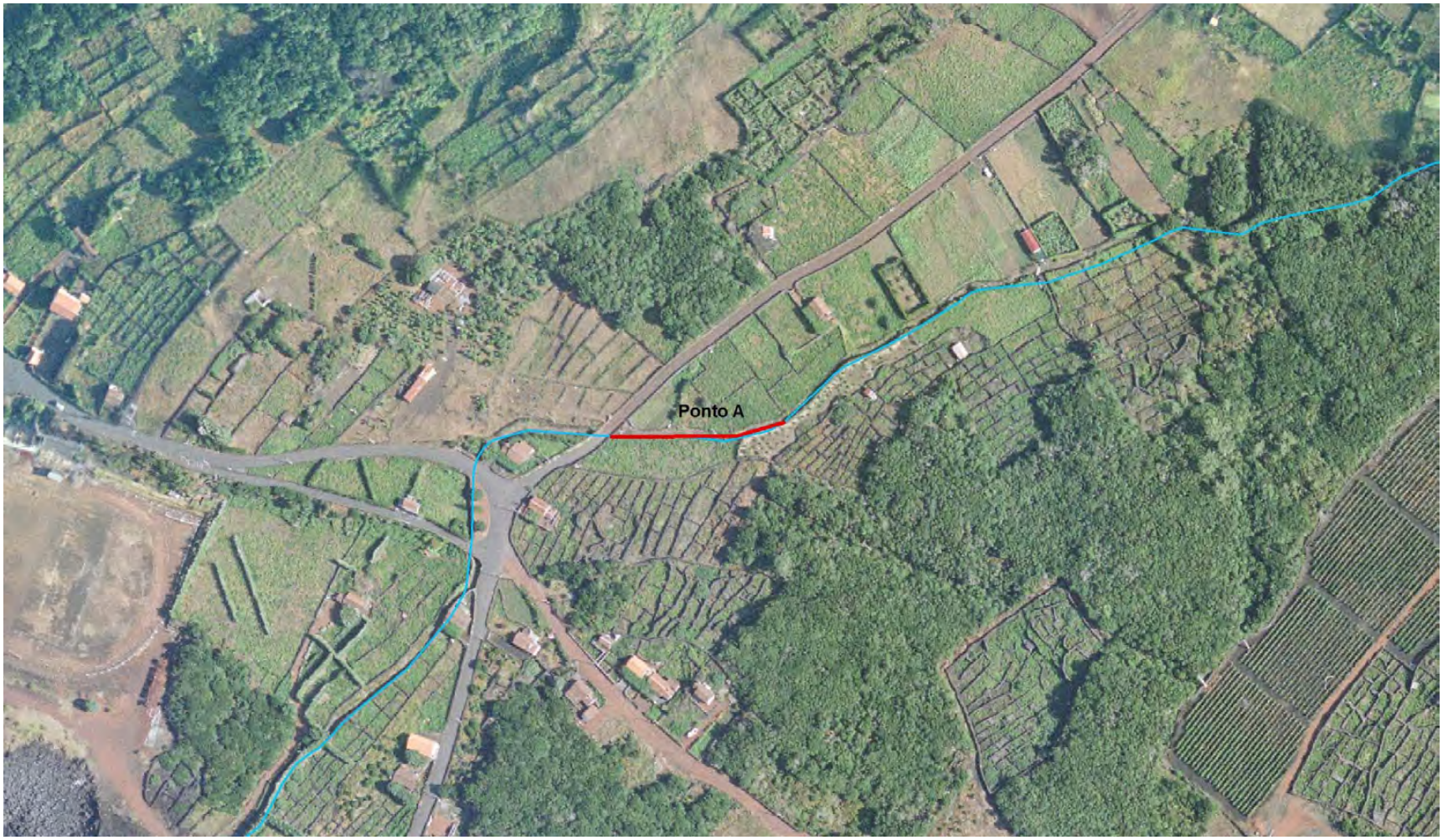
Ponto A

REGIÃO AUTÓNOMA DOS AÇORES
Secretaria Regional da Agricultura e Ambiente

Registo de ocorrências em ribeiras 2015

Formulário para registo de ocorrências em ribeiras

Referência	DSRHOT/RIBEIRAS/2015/239
Submetida	28-08-2015 15:28:58 por Mafalda LMSC. Veiros

1. Identificação
Identificação do serviço e responsáveis pelo relatório da(s) ocorrência(s)

Tipo de registo	Vistoria periódica
Serviço	Serviços de Ambiente de São Miguel

Identificação do(s) observador(es)

Nome	Categoria
António Furtado	VN
António Melo	VN

2. Localização
Identificação geográfica do relatório. O relatório deve cingir-se a uma única ribeira

IDENTIFICAÇÃO DO LOCAL

Freguesia	Ponta Garça
Concelho	Vila Franca do Campo
Ilha	São Miguel
Mapa	c_73812_f_4_92910_Grota do Calvário.pdf
Nome(s) da ribeira	Grota do Calvário
Extensão da Ribeira avaliada	Troço extenso (mais de 150 metros)
Data das ocorrências	1-6-2015
Coordenadas gerais do troço avaliado	
Coordenadas X/M - jusante	643845
Coordenadas Y/P - jusante	4175464
Coordenadas X/M - montante	643704
Coordenadas Y/P - montante	4176124

3. Descrição
Observações e propostas de resolução. A descrição deverá ser desagregada por zonas/pontos, de forma a melhorar a descrição de cada.

ESTADO GERAL DE MANUTENÇÃO E ESCOAMENTO DA RIBEIRA

Não foram identificadas ocorrências


Estrada Regional
Rua Padre José Gregório de Amaral
Caminho Novo
PONTA GARÇA
Rua Nossa Senhora da Piedade
Calvário
Rua da Igreja
Canada do Cinzeiro II
Canada do Cinzeiro
Sem Denominação

REGIÃO AUTÓNOMA DOS AÇORES
Secretaria Regional da Agricultura e Ambiente

Registo de ocorrências em ribeiras 2015

Formulário para registo de ocorrências em ribeiras

Referência	DSRHOT/RIBEIRAS/2015/240
Submetida	29-08-2015 13:01:55 por Mafalda LMSC. Veiros

1. Identificação
Identificação do serviço e responsáveis pelo relatório da(s) ocorrência(s)

Tipo de registo	Vistoria periódica
Serviço	Serviços de Ambiente de São Miguel

Identificação do(s) observador(es)

Nome	Categoria
António Furtado	VN

2. Localização
Identificação geográfica do relatório. O relatório deve cingir-se a uma única ribeira

IDENTIFICAÇÃO DO LOCAL

Freguesia	Ponta Garça
Concelho	Vila Franca do Campo
Ilha	São Miguel
Mapa	c_73838_f_4_67708_Grota das Onze Águas.pdf
Nome(s) da ribeira	Grota das Onze Águas
Extensão da Ribeira avaliada	Pequeno troço(entre 30 e 150 metros)
Data das ocorrências	8-6-2015
Coordenadas gerais do troço avaliado	
Coordenadas X/M - jusante	642001
Coordenadas Y/P - jusante	4175790
Coordenadas X/M - montante	642004
Coordenadas Y/P - montante	4175962

3. Descrição
Observações e propostas de resolução. A descrição deverá ser desagregada por zonas/pontos, de forma a melhorar a descrição de cada.

ESTADO GERAL DE MANUTENÇÃO E ESCOAMENTO DA RIBEIRA

Não foram identificadas ocorrências


RIBEIRA DAS TAÍNHAS
E.R.1-1ª
Roegão
Rua da Lazeira
Canada das Velhas
PONTA GARÇA
Rua Senhora da Vida
Carreira Manuel de Deus
Meio Moio
Rua do Meio Moio
Canada do Grotilho

REGIÃO AUTÓNOMA DOS AÇORES
Secretaria Regional da Agricultura e Ambiente

Registo de ocorrências em ribeiras 2015

Formulário para registo de ocorrências em ribeiras

Referência	DSRHOT/RIBEIRAS/2015/241
Submetida	29-08-2015 13:11:34 por Mafalda LMSC. Veiros

1. Identificação
Identificação do serviço e responsáveis pelo relatório da(s) ocorrência(s)

Tipo de registo	Vistoria periódica
Serviço	Serviços de Ambiente de São Miguel

Identificação do(s) observador(es)

Nome	Categoria
António Furtado	VN

2. Localização
Identificação geográfica do relatório. O relatório deve cingir-se a uma única ribeira

IDENTIFICAÇÃO DO LOCAL

Freguesia	Ponta Garça
Concelho	Vila Franca do Campo
Ilha	São Miguel
Mapa	c_73839_f_4_55327_Grota de Henrique João.pdf
Nome(s) da ribeira	Grota de Henrique João
Extensão da Ribeira avaliada	Pequeno troço(entre 30 e 150 metros)
Data das ocorrências	8-6-2015
Coordenadas gerais do troço avaliado	
Coordenadas X/M - jusante	642434
Coordenadas Y/P - jusante	4175679
Coordenadas X/M - montante	642337
Coordenadas Y/P - montante	4175790

3. Descrição
Observações e propostas de resolução. A descrição deverá ser desagregada por zonas/pontos, de forma a melhorar a descrição de cada.

ESTADO GERAL DE MANUTENÇÃO E ESCOAMENTO DA RIBEIRA

Não foram identificadas ocorrências


Cancelinha
Canada das Velhas
PONTA GARÇA
Canadinha
Canada do Grotilho
Canada da Ribeira
Canada da Lomba
Grota do Araújo
Rua do Meio Moio
Meio Moio
Rua do Açor
Rua da Brasileira
Ponta Garça

REGIÃO AUTÓNOMA DOS AÇORES
Secretaria Regional da Agricultura e Ambiente

Registo de ocorrências em ribeiras 2015

Formulário para registo de ocorrências em ribeiras

Referência	DSRHOT/RIBEIRAS/2015/242
Submetida	29-08-2015 13:29:17 por Mafalda LMSC. Veiros

1. Identificação
Identificação do serviço e responsáveis pelo relatório da(s) ocorrência(s)

Tipo de registo	Vistoria periódica
Serviço	Serviços de Ambiente de São Miguel

Identificação do(s) observador(es)

Nome	Categoria
João Feleja	VN
David Teves	VN

2. Localização
Identificação geográfica do relatório. O relatório deve cingir-se a uma única ribeira

IDENTIFICAÇÃO DO LOCAL

Freguesia	Água Retorta
Concelho	Vila da Povoação
Ilha	São Miguel
Mapa	c_73841_f_4_38407_Grota dos Poções.pdf
Nome(s) da ribeira	Grota dos Poções
Extensão da Ribeira avaliada	Troço extenso (mais de 150 metros)
Data das ocorrências	2-7-2015
Coordenadas gerais do troço avaliado	
Coordenadas X/M - jusante	661741
Coordenadas Y/P - jusante	4181170
Coordenadas X/M - montante	661362
Coordenadas Y/P - montante	4181801

3. Descrição
Observações e propostas de resolução. A descrição deverá ser desagregada por zonas/pontos, de forma a melhorar a descrição de cada.

ESTADO GERAL DE MANUTENÇÃO E ESCOAMENTO DA RIBEIRA

Não foram identificadas ocorrências

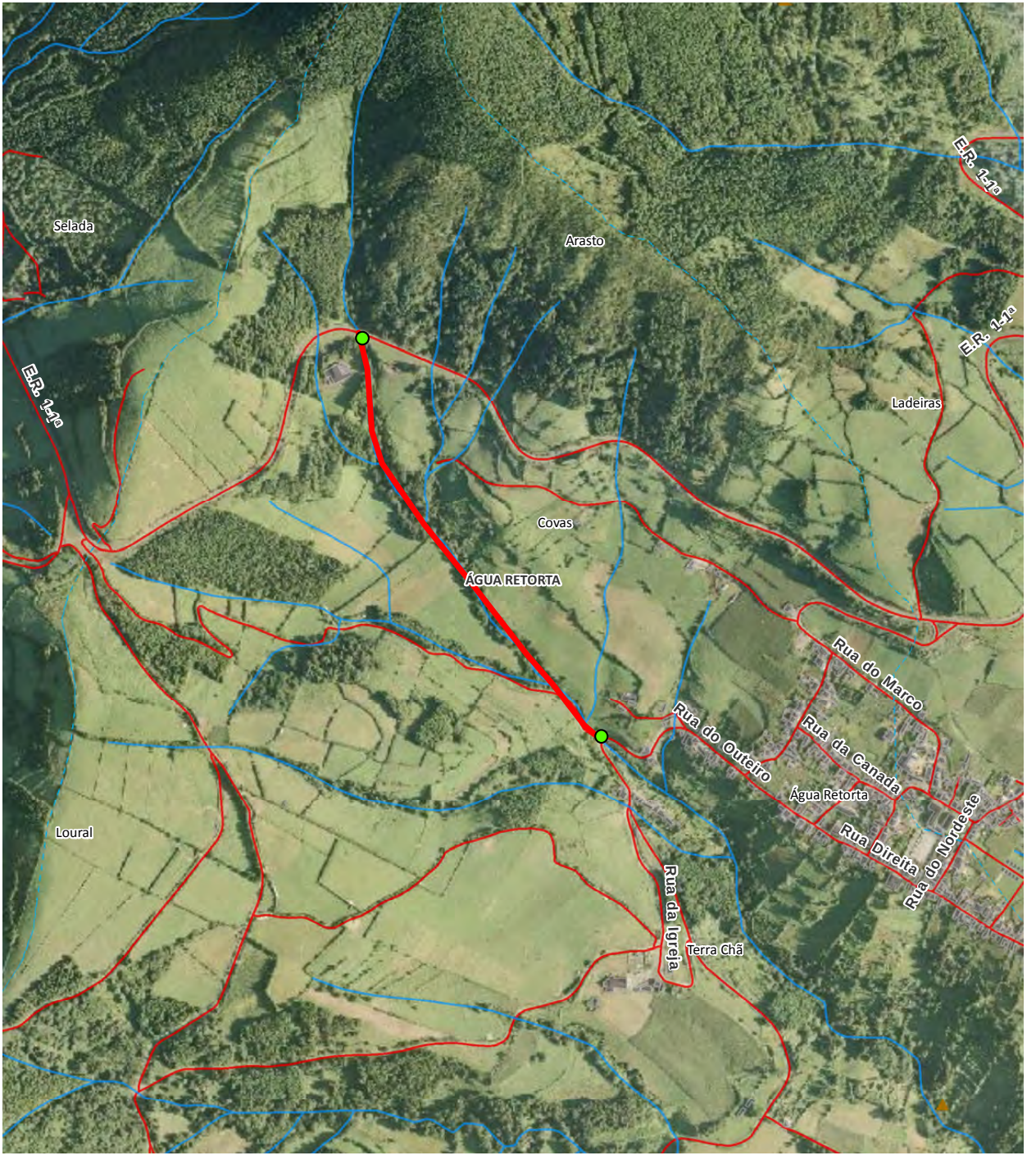
Selada
Arasto
E.R. 1-1ª
E.R. 1-1ª
E.R. 1-1ª
Ladeiras
Covas
ÁGUA RETORTA
Rua do Marco
Rua do Outeiro
Rua da Canada
Água Retorta
Rua Direita
Rua do Nordeste
Loural
Rua da Igreja
Terra Chã

REGIÃO AUTÓNOMA DOS AÇORES
Secretaria Regional da Agricultura e Ambiente

Registo de ocorrências em ribeiras 2015

Formulário para registo de ocorrências em ribeiras

Referência	DSRHOT/RIBEIRAS/2015/243
Submetida	29-08-2015 13:54:37 por Mafalda LMSC. Veiros

1. Identificação
Identificação do serviço e responsáveis pelo relatório da(s) ocorrência(s)

Tipo de registo	Vistoria periódica
Serviço	Serviços de Ambiente de São Miguel

Identificação do(s) observador(es)

Nome	Categoria
João Feleja	VN
David Teves	VN

2. Localização
Identificação geográfica do relatório. O relatório deve cingir-se a uma única ribeira

IDENTIFICAÇÃO DO LOCAL

Freguesia	Povoação
Concelho	Vila da Povoação
Ilha	São Miguel
Mapa	c_73846_f_4_95782_Afluente Rib dos Lagos_Povoação.pdf
Nome(s) da ribeira	Afluente à Rib dos Lagos
Extensão da Ribeira avaliada	Troço extenso (mais de 150 metros)
Data das ocorrências	9-7-2015
Coordenadas gerais do troço avaliado	
Coordenadas X/M - jusante	653924
Coordenadas Y/P - jusante	4181912
Coordenadas X/M - montante	653196
Coordenadas Y/P - montante	4182731

3. Descrição
Observações e propostas de resolução. A descrição deverá ser desagregada por zonas/pontos, de forma a melhorar a descrição de cada.

ESTADO GERAL DE MANUTENÇÃO E ESCOAMENTO DA RIBEIRA

Não foram identificadas ocorrências

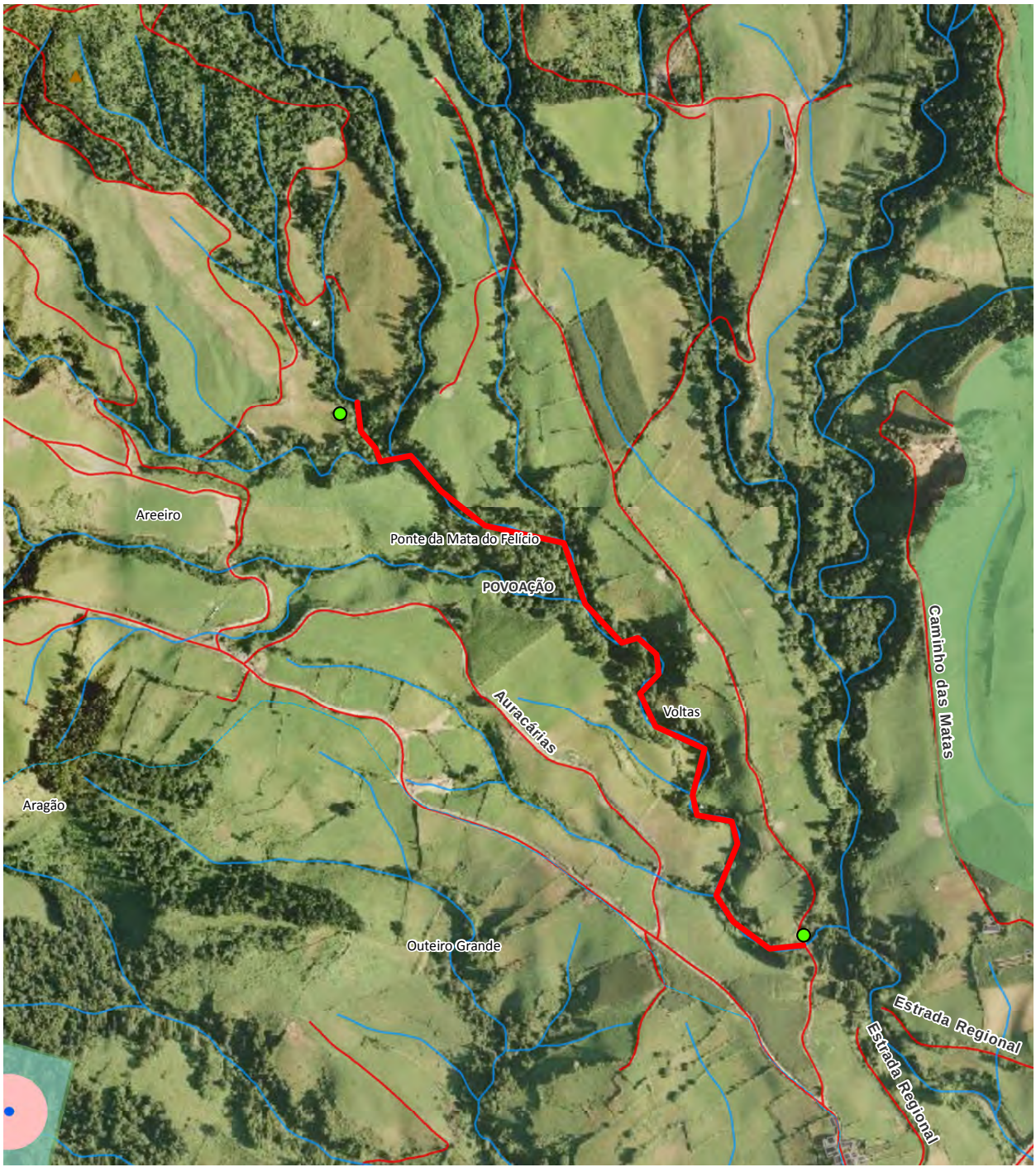
Areeiro
Ponte da Mata do Felício
POVOAÇÃO
Auracárias
Voltas
Caminho das Matas
Aragão
Outeiro Grande
Estrada Regional
Estrada Regional

REGIÃO AUTÓNOMA DOS AÇORES
Secretaria Regional da Agricultura e Ambiente

Registo de ocorrências em ribeiras 2015

Formulário para registo de ocorrências em ribeiras

Referência	DSRHOT/RIBEIRAS/2015/244
Submetida	29-08-2015 14:00:09 por Mafalda LMSC. Veiros

1. Identificação
Identificação do serviço e responsáveis pelo relatório da(s) ocorrência(s)

Tipo de registo	Vistoria periódica
Serviço	Serviços de Ambiente de São Miguel

Identificação do(s) observador(es)

Nome	Categoria
João Feleja	VN
David Teves	VN

2. Localização
Identificação geográfica do relatório. O relatório deve cingir-se a uma única ribeira

IDENTIFICAÇÃO DO LOCAL

Freguesia	Furnas
Concelho	Vila da Povoação
Ilha	São Miguel
Mapa	c_73847_f_4_25506_Rib Saltos_Furnas.pdf
Nome(s) da ribeira	Ribeira dos Saltos
Extensão da Ribeira avaliada	Troço extenso (mais de 150 metros)
Data das ocorrências	21-7-2015
Coordenadas gerais do troço avaliado	
Coordenadas X/M - jusante	648639
Coordenadas Y/P - jusante	4181884
Coordenadas X/M - montante	648158
Coordenadas Y/P - montante	4182517

3. Descrição
Observações e propostas de resolução. A descrição deverá ser desagregada por zonas/pontos, de forma a melhorar a descrição de cada.

ESTADO GERAL DE MANUTENÇÃO E ESCOAMENTO DA RIBEIRA


Rebentão das Pimentos
Estrada Regional Norte
Eirinha
Canada das Pedras
Rua da Palha
Rua de Santana
Furnas
Rua Formosa
Rua dos Tijolos
Rua do Ferreiro
Rua das Caldeiras
Rua Padre José Jacinto Botelho
Avenida Victor Manuel Rodrigues
Avenida Pereira Athayde
FURNAS
Estrada Regional Sul
Rua da Igreja Velha
Rua do Parque
Furnas Norte
Avenida Doutor Manuel Arriaga
Parque Terra Nostra
Areias
Lomba das Barracas
Rua das Águas Quentes
Caminho Novo
Rua do Além
Queimadas

REGIÃO AUTÓNOMA DOS AÇORES
Secretaria Regional da Agricultura e Ambiente

Registo de ocorrências em ribeiras 2015

Formulário para registo de ocorrências em ribeiras

Referência	DSRHOT/RIBEIRAS/2015/245
Submetida	29-08-2015 14:19:19 por Mafalda LMSC. Veiros

1. Identificação
Identificação do serviço e responsáveis pelo relatório da(s) ocorrência(s)

Tipo de registo	Vistoria periódica
Serviço	Serviços de Ambiente de São Miguel

Identificação do(s) observador(es)

Nome	Categoria
António Furtado	VN

2. Localização
Identificação geográfica do relatório. O relatório deve cingir-se a uma única ribeira

IDENTIFICAÇÃO DO LOCAL

Freguesia	Ribeira das Tainhas
Concelho	Vila Franca do Campo
Ilha	São Miguel
Mapa	c_73849_f_4_47623_Grota da Igreja ou Cavalo da Galega_Rib Tainhas.pdf
Nome(s) da ribeira	Grota da Igreja ou Cavalo da Galega
Extensão da Ribeira avaliada	Pequeno troço(entre 30 e 150 metros)
Data das ocorrências	19-6-2015
Coordenadas gerais do troço avaliado	
Coordenadas X/M - jusante	640111
Coordenadas Y/P - jusante	4175815
Coordenadas X/M - montante	640233
Coordenadas Y/P - montante	4175904

3. Descrição
Observações e propostas de resolução. A descrição deverá ser desagregada por zonas/pontos, de forma a melhorar a descrição de cada.

ESTADO GERAL DE MANUTENÇÃO E ESCOAMENTO DA RIBEIRA

Não foram identificadas ocorrências


Caminho do Mato
RIBEIRA SECA
E.R.1-1ª
E.R.1-1ª
E.R.1-1ª
Canada da Calega
Amoreira
RIBEIRA DAS TAÍNHAS
Grota Larga
Estrada Nova
Rua Monte Felix
Rua da Vila
Ribeira das Taínhas
Rua da Igreja
Canada do Sampaio
Canada das Amoreiras
Canada Morgado Soares
PONTA GARÇA

REGIÃO AUTÓNOMA DOS AÇORES
Secretaria Regional da Agricultura e Ambiente

Registo de ocorrências em ribeiras 2015

Formulário para registo de ocorrências em ribeiras

Referência	DSRHOT/RIBEIRAS/2015/246
Submetida	29-08-2015 14:27:13 por Mafalda LMSC. Veiros

1. Identificação
Identificação do serviço e responsáveis pelo relatório da(s) ocorrência(s)

Tipo de registo	Vistoria periódica
Serviço	Serviços de Ambiente de São Miguel

Identificação do(s) observador(es)

Nome	Categoria
António Furtado	VN

2. Localização
Identificação geográfica do relatório. O relatório deve cingir-se a uma única ribeira

IDENTIFICAÇÃO DO LOCAL

Freguesia	Ribeira das Tainhas
Concelho	Vila Franca do Campo
Ilha	São Miguel
Mapa	c_73851_f_4_70103_Rib Tainhas.pdf
Nome(s) da ribeira	Rib das Tainhas
Extensão da Ribeira avaliada	Troço extenso (mais de 150 metros)
Data das ocorrências	19-6-2015
Coordenadas gerais do troço avaliado	
Coordenadas X/M - jusante	639832
Coordenadas Y/P - jusante	4175636
Coordenadas X/M - montante	639967
Coordenadas Y/P - montante	4176022

3. Descrição
Observações e propostas de resolução. A descrição deverá ser desagregada por zonas/pontos, de forma a melhorar a descrição de cada.

ESTADO GERAL DE MANUTENÇÃO E ESCOAMENTO DA RIBEIRA

Não foram identificadas ocorrências


Via Rápida Vila Franca
E.R.1-1ª
Caminho do Mato
RIBEIRA SECA
Ribeira Seca
Rua da Cruz
E.R.1-1ª
Rua do Jogo
Estrada Nova
Rua Nova
RIBEIRA DAS TAÍNHAS
Grota Larga
Canada da Galega
Figueira do Casquete
Rua Monte Felix
Rua da Vila
Rua da Igreja
Ribeira das Taínhas
Canada do Sampaio
Canada do Raposo

REGIÃO AUTÓNOMA DOS AÇORES
Secretaria Regional da Agricultura e Ambiente

Registo de ocorrências em ribeiras 2015

Formulário para registo de ocorrências em ribeiras

Referência	DSRHOT/RIBEIRAS/2015/247
Submetida	29-08-2015 14:41:44 por Mafalda LMSC. Veiros

1. Identificação
Identificação do serviço e responsáveis pelo relatório da(s) ocorrência(s)

Tipo de registo	Vistoria periódica
Serviço	Serviços de Ambiente de São Miguel

Identificação do(s) observador(es)

Nome	Categoria
António Furtado	VN

2. Localização
Identificação geográfica do relatório. O relatório deve cingir-se a uma única ribeira

IDENTIFICAÇÃO DO LOCAL

Freguesia	São Miguel (Vila Franca do Campo)
Concelho	Vila Franca do Campo
Ilha	São Miguel
Mapa	c_73854_f_4_10892_Rib Mãe de Água.pdf
Nome(s) da ribeira	Rib da Mãe de Água
Extensão da Ribeira avaliada	Troço extenso (mais de 150 metros)
Data das ocorrências	19-6-2015
Coordenadas gerais do troço avaliado	
Coordenadas X/M - jusante	638035
Coordenadas Y/P - jusante	4175274
Coordenadas X/M - montante	637676
Coordenadas Y/P - montante	4177003

3. Descrição
Observações e propostas de resolução. A descrição deverá ser desagregada por zonas/pontos, de forma a melhorar a descrição de cada.

ESTADO GERAL DE MANUTENÇÃO E ESCOAMENTO DA RIBEIRA

Não foram identificadas ocorrências

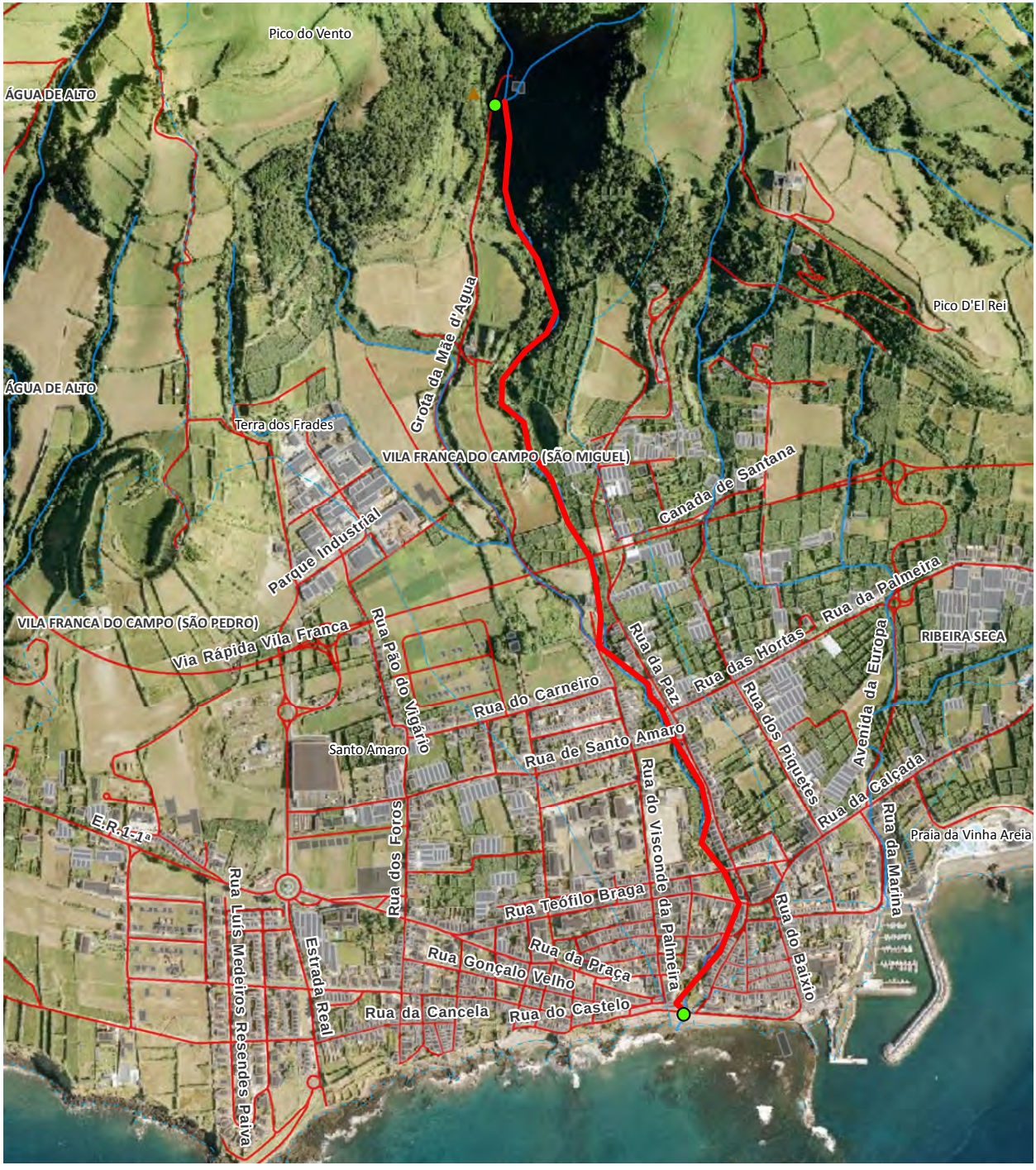
Pico do Vento
ÁGUA DE ALTO
ÁGUA DE ALTO
Pico D'El Rei
Grota da Mãe d'Água
Terra dos Frades
VILA FRANCA DO CAMPO (SÃO MIGUEL)
Canada de Santana
Parque Industrial
VILA FRANCA DO CAMPO (SÃO PEDRO)
Via Rápida Vila Franca
Rua Pão do Vigário
Rua da Paz
Rua das Hortas
Rua da Palmeira
RIBEIRA SECA
Avenida da Europa
Rua do Carneiro
Santo Amaro
Rua de Santo Amaro
Rua dos Piquetes
Rua da Calçada
Rua do Visconde da Palmeira
E.R.1-1ª
Rua dos Foros
Rua da Marina
Praia da Vinha Areia
Rua Teófilo Braga
Rua Luís Medeiros Resendes Paiva
Estrada Real
Rua da Praça
Rua do Baixio
Rua Gonçalo Velho
Rua da Cancela
Rua do Castelo

REGIÃO AUTÓNOMA DOS AÇORES
Secretaria Regional da Agricultura e Ambiente

Registo de ocorrências em ribeiras 2015

Formulário para registo de ocorrências em ribeiras

Referência	DSRHOT/RIBEIRAS/2015/248
Submetida	29-08-2015 15:00:15 por Mafalda LMSC. Veiros

1. Identificação
Identificação do serviço e responsáveis pelo relatório da(s) ocorrência(s)

Tipo de registo	Vistoria periódica
Serviço	Serviços de Ambiente de São Miguel

Identificação do(s) observador(es)

Nome	Categoria
João Feleja	VN
David Teves	VN

2. Localização
Identificação geográfica do relatório. O relatório deve cingir-se a uma única ribeira

IDENTIFICAÇÃO DO LOCAL

Freguesia	Povoação
Concelho	Vila da Povoação
Ilha	São Miguel
Mapa	c_73855_f_4_98359_Rib dos Lagos Povoação.pdf
Nome(s) da ribeira	Rib dos Lagos
Extensão da Ribeira avaliada	Troço extenso (mais de 150 metros)
Data das ocorrências	8-7-2015
Coordenadas gerais do troço avaliado	
Coordenadas X/M - jusante	654878
Coordenadas Y/P - jusante	4179697
Coordenadas X/M - montante	653924
Coordenadas Y/P - montante	4181912

3. Descrição
Observações e propostas de resolução. A descrição deverá ser desagregada por zonas/pontos, de forma a melhorar a descrição de cada.

ESTADO GERAL DE MANUTENÇÃO E ESCOAMENTO DA RIBEIRA

	Existem ocorrências a relatar

OCORRÊNCIA

Coordenadas da ocorrência	
Coordenadas X/M	653924
Coordenadas Y/P	4181912
Extensão afetada (metros)	
Tipo de ocorrência relatada	Assoreamento/Obstrução
Descrição da ocorrência	Verificou-se no percurso efetuado nesta linha de água, necessidade de limpeza de vegetação de grande porte que interseta a ribeira.
Gravidade	Pouco grave - Situação pontual, sem riscos imediatos
Titularidade do(s) terreno(s)	Diversos

REGISTO FOTOGRÁFICO







IDENTIFICAÇÃO DAS CAUSAS E POSSÍVEIS SOLUÇÕES

CAUSAS

Descrição das possíveis causas das ocorrências	Naturais

SOLUÇÕES

Tipo de intervenção	Corte de material arbóreo
Local a intervir	Leito
Descrição geral das propostas de intervenção	Corte e remoção ou queima de material arbóreo.

Dimensões

Ação/intervenção	Comprimento (metros)	Largura (m)	Altura (m)	Área (m2)

Prioridade/Urgência	Urgente - Riscos a curto prazo

RESPONSABILIDADES

Tipo de entidade(s) responsável (eis)	Proprietários Rede viária SRAA
Responsáveis pela resolução	Diversos

ORÇAMENTO

Existe orçamento para a intervenção?	Não
Valor orçamentado	
Fornecedor	
Inserir documento (se aplicável)	

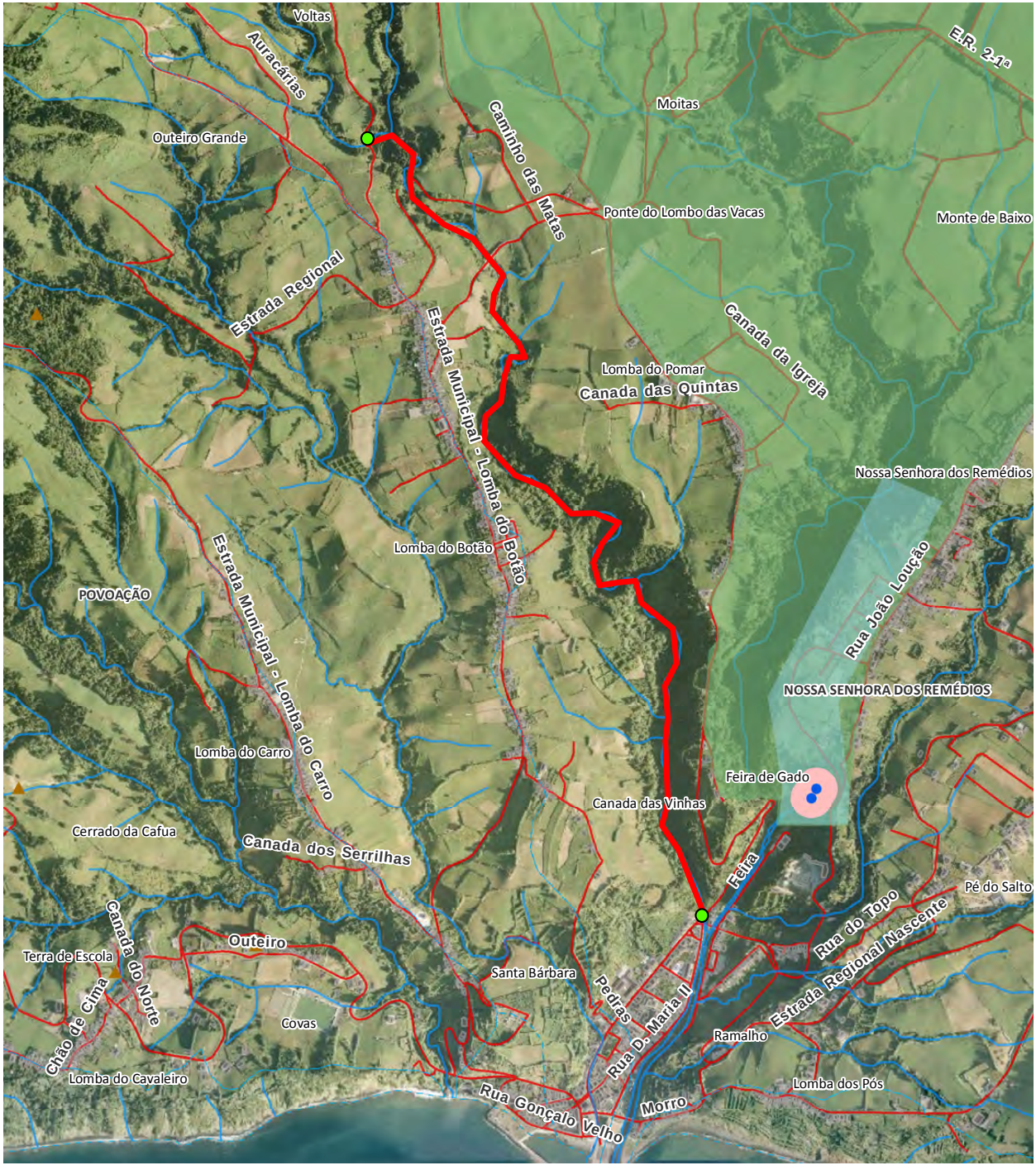
Voltas
Auracárias
Outeiro Grande
Caminho das Matas
Moitas
E.R. 2-1ª
Ponte do Lombo das Vacas
Monte de Baixo
Estrada Regional
Estrada Municipal - Lomba do Botão
Canada da Igreja
Lomba do Pomar
Canada das Quintas
Nossa Senhora dos Remédios
Lomba do Botão
Rua João Loução
POVOAÇÃO
Estrada Municipal - Lomba do Carro
NOSSA SENHORA DOS REMÉDIOS
Lomba do Carro
Feira de Gado
Canada das Vinhas
Cerrado da Cafua
Canada dos Serrilhas
Feira
Pé do Salto
Rua do Topo
Estrada Regional Nascente
Canada do Norte
Outeiro
Terra de Escola
Santa Bárbara
Pedras
Rua D. Maria II
Chão de Cima
Covas
Ramalho
Lomba do Cavaleiro
Rua Gonçalo Velho
Morro
Lomba dos Pós

REGIÃO AUTÓNOMA DOS AÇORES
Secretaria Regional da Agricultura e Ambiente

Registo de ocorrências em ribeiras 2015

Formulário para registo de ocorrências em ribeiras

Referência	DSRHOT/RIBEIRAS/2015/249
Submetida	29-08-2015 15:09:07 por Mafalda LMSC. Veiros

1. Identificação
Identificação do serviço e responsáveis pelo relatório da(s) ocorrência(s)

Tipo de registo	Vistoria periódica
Serviço	Serviços de Ambiente de São Miguel

Identificação do(s) observador(es)

Nome	Categoria
João Feleja	VN
David Teves	VN

2. Localização
Identificação geográfica do relatório. O relatório deve cingir-se a uma única ribeira

IDENTIFICAÇÃO DO LOCAL

Freguesia	Povoação
Concelho	Vila da Povoação
Ilha	São Miguel
Mapa	c_73856_f_4_47167_Afluente à Rib dos Lagos_Povoação.pdf
Nome(s) da ribeira	Afluente daRib dos Lagos
Extensão da Ribeira avaliada	Troço extenso (mais de 150 metros)
Data das ocorrências	9-7-2015
Coordenadas gerais do troço avaliado	
Coordenadas X/M - jusante	653987
Coordenadas Y/P - jusante	4182310
Coordenadas X/M - montante	
Coordenadas Y/P - montante	

3. Descrição
Observações e propostas de resolução. A descrição deverá ser desagregada por zonas/pontos, de forma a melhorar a descrição de cada.

ESTADO GERAL DE MANUTENÇÃO E ESCOAMENTO DA RIBEIRA

Existem ocorrências a relatar

OCORRÊNCIA

Coordenadas da ocorrência	
Coordenadas X/M	
Coordenadas Y/P	
Extensão afetada (metros)	
Tipo de ocorrência relatada	Assoreamento/Obstrução
Descrição da ocorrência	Não foi possível obter as coordenadas de montante. Verificou-se no percurso efetuado nesta linha de água, necessidade de limpeza de vegetação de grande porte que interseta a ribeira.
Gravidade	Médio - Gravidade moderada, necessidade de ação preventiva
Titularidade do(s) terreno(s)	Diversos

REGISTO FOTOGRÁFICO





IDENTIFICAÇÃO DAS CAUSAS E POSSÍVEIS SOLUÇÕES

CAUSAS

Descrição das possíveis causas das ocorrências	Naturais

SOLUÇÕES

Tipo de intervenção	Corte de material arbóreo
Local a intervir	Leito
Descrição geral das propostas de intervenção	Corte e remoção ou queima de material arbóreo.

Dimensões

Ação/intervenção	Comprimento (metros)	Largura (m)	Altura (m)	Área (m2)

Prioridade/Urgência	Urgente - Riscos a curto prazo

RESPONSABILIDADES

Tipo de entidade(s) responsável (eis)	Proprietários SRAA
Responsáveis pela resolução	Diversos

ORÇAMENTO

Existe orçamento para a intervenção?	Não
Valor orçamentado	
Fornecedor	
Inserir documento (se aplicável)	

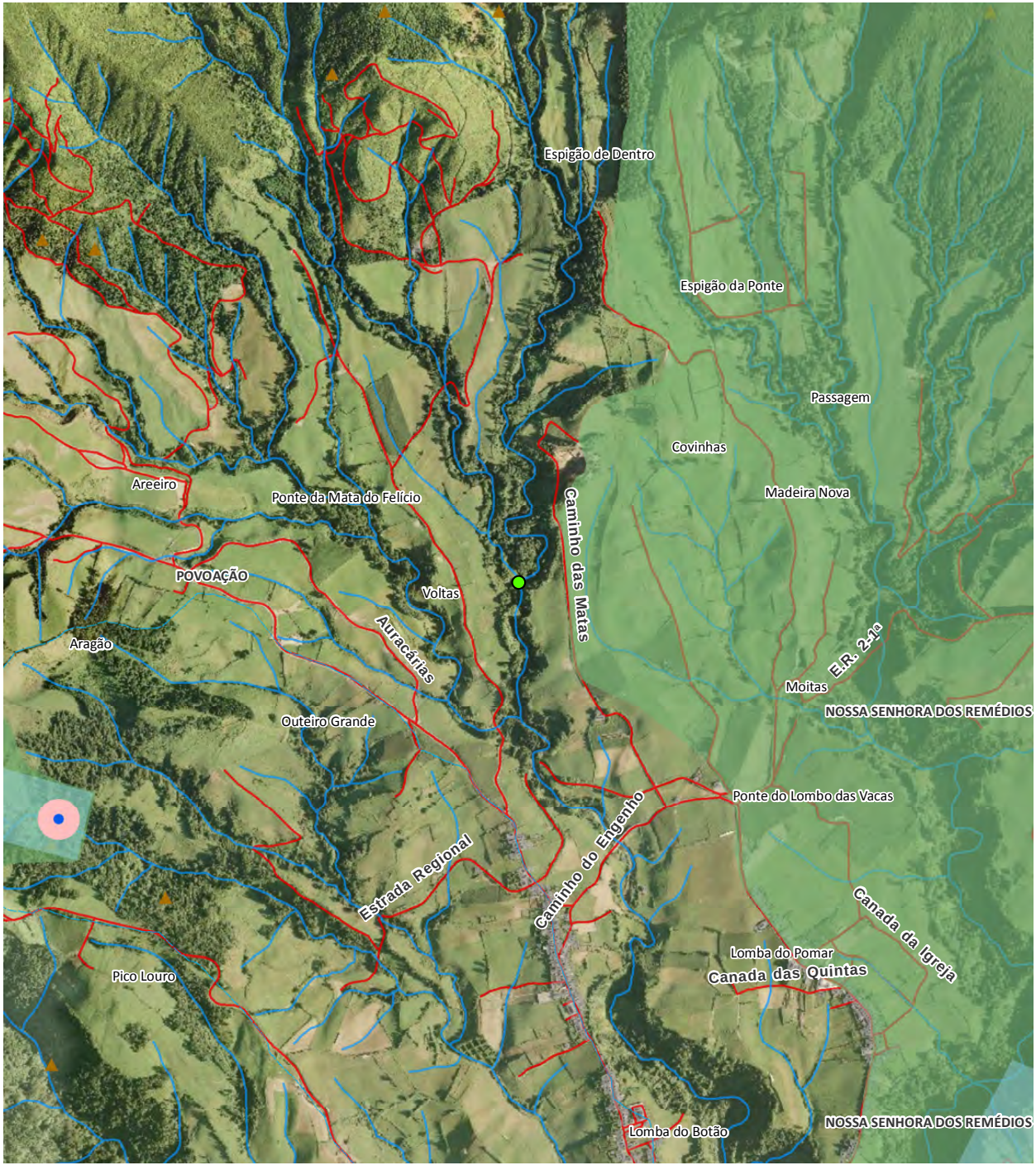
Espigão de Dentro
Espigão da Ponte
Passagem
Covinhas
Madeira Nova
Areeiro
Ponte da Mata do Felício
Caminho das Matas
POVOAÇÃO
Voltas
Auracárias
Aragão
E.R. 2-1ª
Moitas
NOSSA SENHORA DOS REMÉDIOS
Outeiro Grande
Ponte do Lombo das Vacas
Caminho do Engenho
Estrada Regional
Canada da Igreja
Lomba do Pomar
Canada das Quintas
Pico Louro
Lomba do Botão
NOSSA SENHORA DOS REMÉDIOS

REGIÃO AUTÓNOMA DOS AÇORES
Secretaria Regional da Agricultura e Ambiente

Registo de ocorrências em ribeiras 2015

Formulário para registo de ocorrências em ribeiras

Referência	DSRHOT/RIBEIRAS/2015/250
Submetida	29-08-2015 15:22:48 por Mafalda LMSC. Veiros

1. Identificação
Identificação do serviço e responsáveis pelo relatório da(s) ocorrência(s)

Tipo de registo	Vistoria periódica
Serviço	Serviços de Ambiente de São Miguel

Identificação do(s) observador(es)

Nome	Categoria
David Teves	VN
António Furtado	VN

2. Localização
Identificação geográfica do relatório. O relatório deve cingir-se a uma única ribeira

IDENTIFICAÇÃO DO LOCAL

Freguesia	Povoação
Concelho	Vila da Povoação
Ilha	São Miguel
Mapa	c_73857_f_4_96515_Rib do Poiso das Pombas_Pov.pdf
Nome(s) da ribeira	Ribeira do Poiso das Pombas
Extensão da Ribeira avaliada	Troço extenso (mais de 150 metros)
Data das ocorrências	29-7-2015
Coordenadas gerais do troço avaliado	
Coordenadas X/M - jusante	654150
Coordenadas Y/P - jusante	4179703
Coordenadas X/M - montante	653775
Coordenadas Y/P - montante	4181115

3. Descrição
Observações e propostas de resolução. A descrição deverá ser desagregada por zonas/pontos, de forma a melhorar a descrição de cada.

ESTADO GERAL DE MANUTENÇÃO E ESCOAMENTO DA RIBEIRA

	Existem ocorrências a relatar

OCORRÊNCIA

Coordenadas da ocorrência	
Coordenadas X/M	654150
Coordenadas Y/P	4179703
Extensão afetada (metros)	
Tipo de ocorrência relatada	Instabilidade de infraestrutura
Descrição da ocorrência	Verificou-se que as fundações de um muro estão sem suporte.
Gravidade	
Titularidade do(s) terreno(s)	

REGISTO FOTOGRÁFICO



IDENTIFICAÇÃO DAS CAUSAS E POSSÍVEIS SOLUÇÕES

CAUSAS

Descrição das possíveis causas das ocorrências	Devido a diversas intempéries.

SOLUÇÕES

Tipo de intervenção	Reforço de muro
Local a intervir	Margem esquerda
Descrição geral das propostas de intervenção	Reforço das fundações de um muro.

Dimensões

Ação/intervenção	Comprimento (metros)	Largura (m)	Altura (m)	Área (m2)
obra	15			

Prioridade/Urgência	Médio - Gravidade moderada, resposta a médio prazo

RESPONSABILIDADES

Tipo de entidade(s) responsável(eis)	Proprietários SRAA
Responsáveis pela resolução	

ORÇAMENTO

Existe orçamento para a intervenção?	Não
Valor orçamentado	
Fornecedor	
Inserir documento (se aplicável)	


Pico Louro
Lomba do Pomar
Canada das Quintas
Canada da Alegria
Lomba do Botão
Estrada Municipal - Lomba do Carro
Rua João Loução
NOSSA SENHORA DOS REMÉDIOS
POVOAÇÃO
Lomba do Carro
Feira de Gado
Canada das Vinhas
Rua Nova
Cerrado da Cafua
Canada dos Serrilhas
Feira
Rua do Topo
Estrada Regional Nascente
Canada do Norte
Outeiro
Terra de Escola
Santa Bárbara
Pedras
Rua D. Maria II
Covas
Ramalho
Chão de Cima
Lomba do Cavaleiro
Rua Gonçalo Velho
Morro
Lomba dos Pós

REGIÃO AUTÓNOMA DOS AÇORES
Secretaria Regional da Agricultura e Ambiente

Registo de ocorrências em ribeiras 2015

Formulário para registo de ocorrências em ribeiras

Referência	DSRHOT/RIBEIRAS/2015/251
Submetida	29-08-2015 15:35:34 por Mafalda LMSC. Veiros

1. Identificação
Identificação do serviço e responsáveis pelo relatório da(s) ocorrência(s)

Tipo de registo	Vistoria periódica
Serviço	Serviços de Ambiente de São Miguel

Identificação do(s) observador(es)

Nome	Categoria
David Teves	VN
António Furtado	VN

2. Localização
Identificação geográfica do relatório. O relatório deve cingir-se a uma única ribeira

IDENTIFICAÇÃO DO LOCAL

Freguesia	Furnas
Concelho	Vila da Povoação
Ilha	São Miguel
Mapa	c_73858_f_4_38614_Rib das Funduras.pdf
Nome(s) da ribeira	Rib das funduras
Extensão da Ribeira avaliada	Pequeno troço(entre 30 e 150 metros)
Data das ocorrências	21-7-2015
Coordenadas gerais do troço avaliado	
Coordenadas X/M - jusante	650306
Coordenadas Y/P - jusante	4181627
Coordenadas X/M - montante	650421
Coordenadas Y/P - montante	4181627

3. Descrição
Observações e propostas de resolução. A descrição deverá ser desagregada por zonas/pontos, de forma a melhorar a descrição de cada.

ESTADO GERAL DE MANUTENÇÃO E ESCOAMENTO DA RIBEIRA

Existem ocorrências a relatar

OCORRÊNCIA

Coordenadas da ocorrência	
Coordenadas X/M	
Coordenadas Y/P	
Extensão afetada (metros)	
Tipo de ocorrência relatada	Assoreamento/Obstrução
Descrição da ocorrência	No percurso efetuado verificou-se necessidade de remoção de vegetação de grande porte.
Gravidade	Médio - Gravidade moderada, necessidade de ação preventiva
Titularidade do(s) terreno(s)	Diversos

REGISTO FOTOGRÁFICO





IDENTIFICAÇÃO DAS CAUSAS E POSSÍVEIS SOLUÇÕES

CAUSAS

Descrição das possíveis causas das ocorrências	Naturais

SOLUÇÕES

Tipo de intervenção	Corte de material arbóreo
Local a intervir	Leito
Descrição geral das propostas de intervenção	Corte e remoção ou queima de material arbóreo.

Dimensões

Ação/intervenção	Comprimento (metros)	Largura (m)	Altura (m)	Área (m2)

Prioridade/Urgência	Médio - Gravidade moderada, resposta a médio prazo

RESPONSABILIDADES

Tipo de entidade(s) responsável(eis)	Proprietários
Responsáveis pela resolução	Diversos

ORÇAMENTO

Existe orçamento para a intervenção?	Não

Valor orçamentado
Fornecedor
Inserir documento (se aplicável)

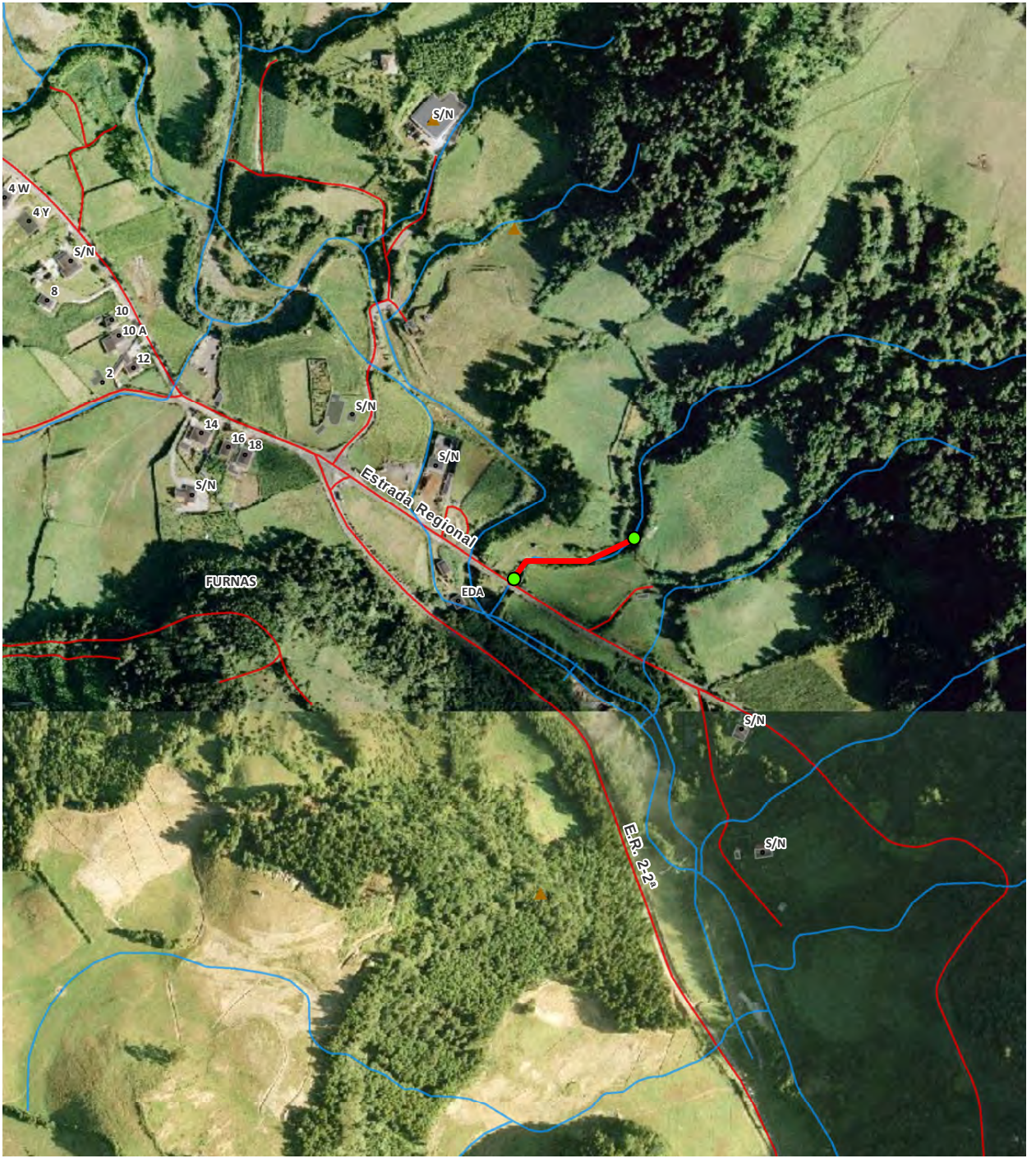
S/N
4 W
4 Y
S/N
8
10
10 A
12
2
S/N
14
16
18
S/N
S/N
Estrada Regional
FURNAS
EDA
S/N
E.R. 2-2º
S/N

REGIÃO AUTÓNOMA DOS AÇORES
Secretaria Regional da Agricultura e Ambiente

Registo de ocorrências em ribeiras 2015

Formulário para registo de ocorrências em ribeiras

Referência	DSRHOT/RIBEIRAS/2015/252
Submetida	29-08-2015 15:46:21 por Mafalda LMSC. Veiros

1. Identificação
Identificação do serviço e responsáveis pelo relatório da(s) ocorrência(s)

Tipo de registo	Vistoria periódica
Serviço	Serviços de Ambiente de São Miguel

Identificação do(s) observador(es)

Nome	Categoria
David Teves	VN
António Furtado	VN

2. Localização
Identificação geográfica do relatório. O relatório deve cingir-se a uma única ribeira

IDENTIFICAÇÃO DO LOCAL

Freguesia	Furnas
Concelho	Vila da Povoação
Ilha	São Miguel
Mapa	c_73859_f_4_83723_Rib de N Senhora e Fugins (Poça da Beija).pdf
Nome(s) da ribeira	Rib de N.ª Senhora e Fujins (Poça da Beija)
Extensão da Ribeira avaliada	Troço extenso (mais de 150 metros)
Data das ocorrências	21-7-2015
Coordenadas gerais do troço avaliado	
Coordenadas X/M - jusante	648079
Coordenadas Y/P - jusante	4181568
Coordenadas X/M - montante	647302
Coordenadas Y/P - montante	4181857

3. Descrição
Observações e propostas de resolução. A descrição deverá ser desagregada por zonas/pontos, de forma a melhorar a descrição de cada.

ESTADO GERAL DE MANUTENÇÃO E ESCOAMENTO DA RIBEIRA

	Existem ocorrências a relatar

OCORRÊNCIA

Coordenadas da ocorrência	
Coordenadas X/M	647533
Coordenadas Y/P	4181867
Extensão afetada (metros)	
Tipo de ocorrência relatada	Assoreamento/Obstrução
Descrição da ocorrência	Verificou-se no percurso efetuado nesta linha de água, necessidade de limpeza de vegetação de grande porte que interseta a ribeira.
Gravidade	Médio - Gravidade moderada, necessidade de ação preventiva
Titularidade do(s) terreno(s)	Diversos

REGISTO FOTOGRÁFICO



IDENTIFICAÇÃO DAS CAUSAS E POSSÍVEIS SOLUÇÕES

CAUSAS

Descrição das possíveis causas das ocorrências	Naturais

SOLUÇÕES	
Tipo de intervenção	Corte de material arbóreo
Local a intervir	Leito
Descrição geral das propostas de intervenção	Corte e remoção ou queima de material arbóreo.

Dimensões

Ação/intervenção	Comprimento (metros)	Largura (m)	Altura (m)	Área (m2)

Prioridade/Urgência	Médio - Gravidade moderada, resposta a médio prazo
RESPONSABILIDADES	
Tipo de entidade(s) responsável (eis)	Proprietários
Responsáveis pela resolução	Proprietário
ORÇAMENTO	
Existe orçamento para a intervenção?	Não
Valor orçamentado	
Fornecedor	
Inserir documento (se aplicável)	

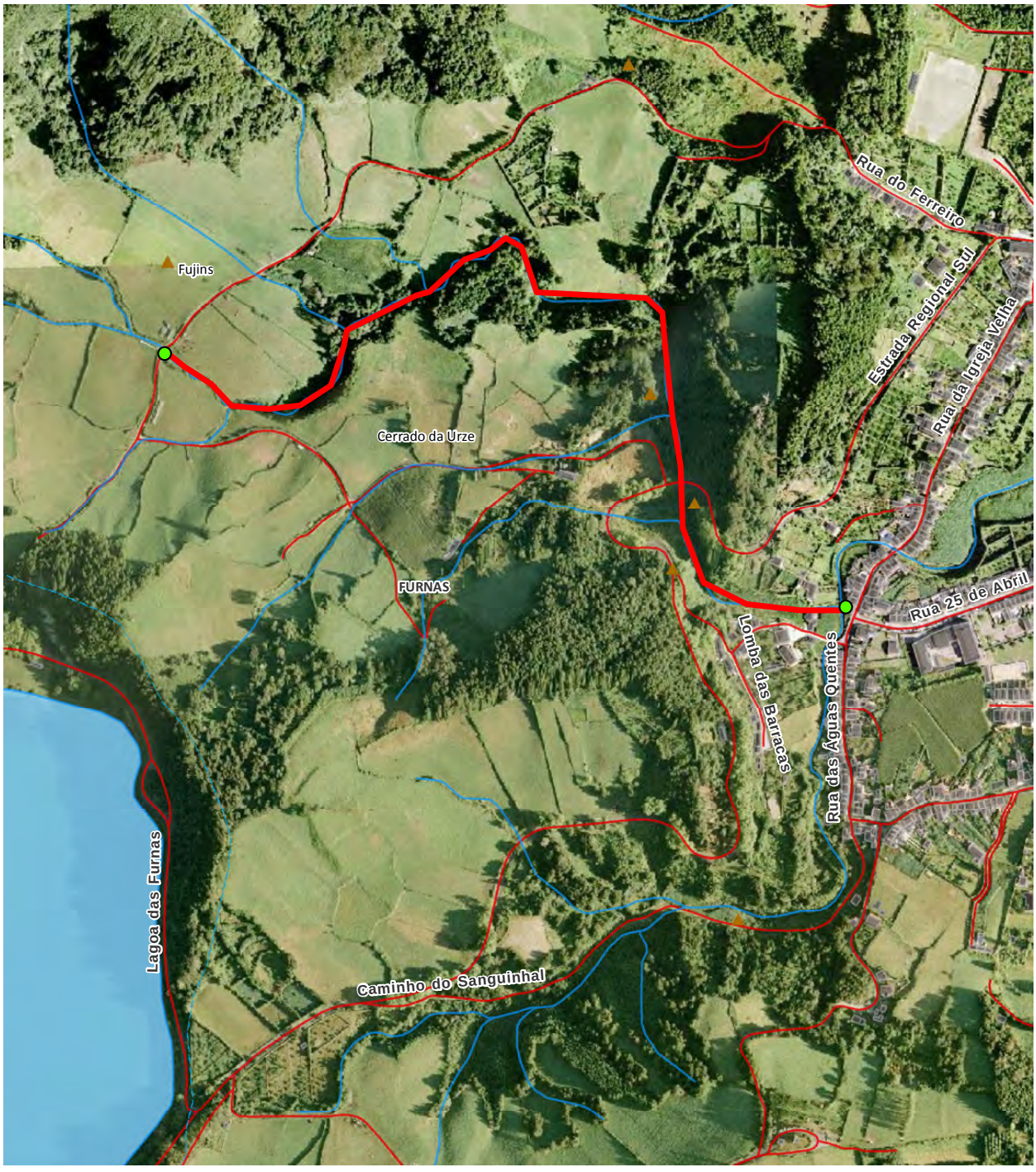
Rua do Ferreiro
Fujins
Estrada Regional Sul
Rua da Igreja Velha
Cerrado da Urze
FURNAS
Rua 25 de Abril
Lomba das Barracas
Rua das Águas Quentes
Lagoa das Furnas
Caminho do Sanguinhal

REGIÃO AUTÓNOMA DOS AÇORES
Secretaria Regional da Agricultura e Ambiente

Registo de ocorrências em ribeiras 2015

Formulário para registo de ocorrências em ribeiras

Referência	DSRHOT/RIBEIRAS/2015/253
Submetida	29-08-2015 16:05:50 por Mafalda LMSC. Veiros

1. Identificação
Identificação do serviço e responsáveis pelo relatório da(s) ocorrência(s)

Tipo de registo	Vistoria periódica
Serviço	Serviços de Ambiente de São Miguel

Identificação do(s) observador(es)

Nome	Categoria
David Teves	VN
António Furtado	VN

2. Localização
Identificação geográfica do relatório. O relatório deve cingir-se a uma única ribeira

IDENTIFICAÇÃO DO LOCAL

Freguesia	Furnas
Concelho	Vila da Povoação
Ilha	São Miguel
Mapa	c_73860_f_4_47674_Rib do Salto do Fojo_Furnas.pdf
Nome(s) da ribeira	Rib do Salto do Fojo
Extensão da Ribeira avaliada	Troço extenso (mais de 150 metros)
Data das ocorrências	21-7-2015
Coordenadas gerais do troço avaliado	
Coordenadas X/M - jusante	648639
Coordenadas Y/P - jusante	4181884
Coordenadas X/M - montante	647813
Coordenadas Y/P - montante	4182256

3. Descrição
Observações e propostas de resolução. A descrição deverá ser desagregada por zonas/pontos, de forma a melhorar a descrição de cada.

ESTADO GERAL DE MANUTENÇÃO E ESCOAMENTO DA RIBEIRA

	Existem ocorrências a relatar

OCORRÊNCIA

Coordenadas da ocorrência	
Coordenadas X/M	
Coordenadas Y/P	
Extensão afetada (metros)	
Tipo de ocorrência relatada	Assoreamento/Obstrução
Descrição da ocorrência	Verificou-se no percurso efetuado nesta linha de água, necessidade de limpeza de vegetação de grande e pequeno porte que interseta a ribeira.
Gravidade	Pouco grave - Situação pontual, sem riscos imediatos
Titularidade do(s) terreno(s)	Diversos

REGISTO FOTOGRÁFICO



IDENTIFICAÇÃO DAS CAUSAS E POSSÍVEIS SOLUÇÕES

CAUSAS

Descrição das possíveis causas das ocorrências	Naturais

SOLUÇÕES	
Tipo de intervenção	Limpeza de vegetação
Local a intervir	Margem esquerda Leito
Descrição geral das propostas de intervenção	Corte e remoção ou queima de vegetação

Dimensões

Ação/intervenção	Comprimento (metros)	Largura (m)	Altura (m)	Área (m2)

Prioridade/Urgência	Urgente - Riscos a curto prazo
RESPONSABILIDADES	
Tipo de entidade(s) responsável(eis)	Proprietários Município
Responsáveis pela resolução	Diversos
ORÇAMENTO	
Existe orçamento para a intervenção?	Não
Valor orçamentado	
Fornecedor	
Inserir documento (se aplicável)	

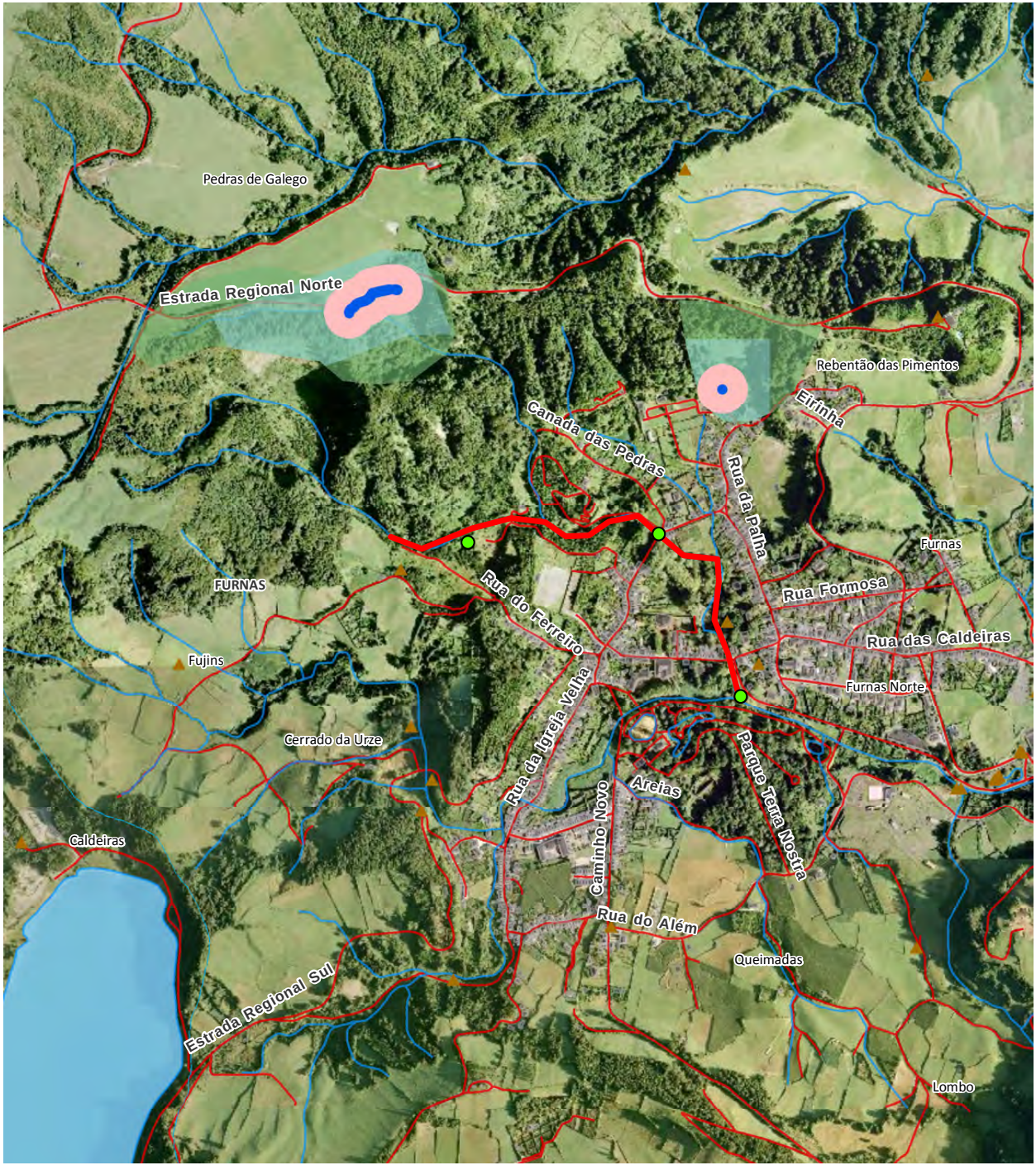
Pedras de Galego
Estrada Regional Norte
Rebentão das Pimentos
Eirinha
Canada das Pedras
Rua da Palha
Furnas
FURNAS
Rua do Ferreiro
Rua Formosa
Rua das Caldeiras
Fujins
Furnas Norte
Cerrado da Urze
Rua da Igreja Velha
Areias
Parque Terra Nostra
Caminho Novo
Caldeiras
Rua do Além
Queimadas
Estrada Regional Sul
Lombo

REGIÃO AUTÓNOMA DOS AÇORES
Secretaria Regional da Agricultura e Ambiente

Registo de ocorrências em ribeiras 2015

Formulário para registo de ocorrências em ribeiras

Referência	DSRHOT/RIBEIRAS/2015/254
Submetida	29-08-2015 16:24:58 por Mafalda LMSC. Veiros

1. Identificação
Identificação do serviço e responsáveis pelo relatório da(s) ocorrência(s)

Tipo de registo	Vistoria periódica
Serviço	Serviços de Ambiente de São Miguel

Identificação do(s) observador(es)

Nome	Categoria
David Teves	VN
António Furtado	VN

2. Localização
Identificação geográfica do relatório. O relatório deve cingir-se a uma única ribeira

IDENTIFICAÇÃO DO LOCAL

Freguesia	Ribeira Quente
Concelho	Vila da Povoação
Ilha	São Miguel
Mapa	c_73861_f_4_39754_Rib Quente_Tmbores_Banda da Alegria.pdf
Nome(s) da ribeira	Ribeira Quente, Tambores, Banda da Alegria
Extensão da Ribeira avaliada	Troço extenso (mais de 150 metros)
Data das ocorrências	20-7-2015
Coordenadas gerais do troço avaliado	
Coordenadas X/M - jusante	649839
Coordenadas Y/P - jusante	4178020
Coordenadas X/M - montante	649188
Coordenadas Y/P - montante	4183083

3. Descrição
Observações e propostas de resolução. A descrição deverá ser desagregada por zonas/pontos, de forma a melhorar a descrição de cada.

ESTADO GERAL DE MANUTENÇÃO E ESCOAMENTO DA RIBEIRA

	Existem ocorrências a relatar

OCORRÊNCIA

Coordenadas da ocorrência	
Coordenadas X/M	649642
Coordenadas Y/P	4182933
Extensão afetada (metros)	
Tipo de ocorrência relatada	Assoreamento/Obstrução
Descrição da ocorrência	Verificou-se situação de assoreamento junto da ponte da Briosa.
Gravidade	Pouco grave - Situação pontual, sem riscos imediatos
Titularidade do(s) terreno(s)	

REGISTO FOTOGRÁFICO



IDENTIFICAÇÃO DAS CAUSAS E POSSÍVEIS SOLUÇÕES

CAUSAS

Descrição das possíveis causas das ocorrências	Falta de manutenção

SOLUÇÕES

Tipo de intervenção	Desassoreamento
Local a intervir	Leito
Descrição geral das propostas de intervenção	Remoção do material depositado junto da PH.

Dimensões

Ação/intervenção	Comprimento (metros)	Largura (m)	Altura (m)	Área (m2)

Prioridade/Urgência	Pouco urgente - Risco menor, sem necessidade de resposta imediata

RESPONSABILIDADES

Tipo de entidade(s) responsável(eis)	SRAA
Responsáveis pela resolução	

ORÇAMENTO

Existe orçamento para a intervenção?	Não
Valor orçamentado	
Fornecedor	
Inserir documento (se aplicável)	

OCORRÊNCIA

Coordenadas da ocorrência	
Coordenadas X/M	649188
Coordenadas Y/P	4183083
Extensão afetada (metros)	
Tipo de ocorrência relatada	Assoreamento/Obstrução
Descrição da ocorrência	Verificou-se necessidade de limpeza de vegetação.
Gravidade	Pouco grave - Situação pontual, sem riscos imediatos
Titularidade do(s) terreno(s)	

REGISTO FOTOGRÁFICO



IDENTIFICAÇÃO DAS CAUSAS E POSSÍVEIS SOLUÇÕES

CAUSAS

Descrição das possíveis causas das ocorrências	Falta de manutenção.

SOLUÇÕES

Tipo de intervenção	Corte de material arbóreo
Local a intervir	Leito
Descrição geral das propostas de intervenção	Corte e remoção de material arbóreo

Dimensões

Ação/intervenção	Comprimento (metros)	Largura (m)	Altura (m)	Área (m2)

Prioridade/Urgência	Pouco urgente - Risco menor, sem necessidade de resposta imediata

RESPONSABILIDADES

Tipo de entidade(s) responsável(eis)	Proprietários
Responsáveis pela resolução	

ORÇAMENTO	
Existe orçamento para a intervenção?	Não
Valor orçamentado	
Fornecedor	
Inserir documento (se aplicável)	


Estaleiro de Cima
Cumieira
Pico Grande
Gafanhoto
Chã da Abelheira
Pico Maria da Costa
ACHADINHA
FENAIS DA AJUDA
SALGA
Espigão dos Oveiros
LOMBA DE SÃO PEDRO
LOMBA DA MAIA
Pico do Ceguinho
Pico do Salto do Cavalo
Alto do Cavalo
Meirinho
Cumieira
Pedras de Galego
Pico do Buraco
Mesas
Rebentão das Pimentos
Estaleiro
Funduras
Areeiro
Espigão do Caminho
Furnas
Terra da Cafuga
Aragão
Achada das Furnas
Pico do Ferro
Fujins
Caldeiras
Furnas Norte
Cerrado da Urze
Tambores
Pico do Canário
Caldeiras
Curral Fundo
FURNAS
Pico das Caldeiras
POVOAÇÃO
Queimadas
Pico Louro
Lombo
Marconas
Lombo Lagoinha
Espigão Torto
Areiro
Pico do Gaspar
Fontes
Lomba do Mosquito
Queirozes
Saladinha
Camarinhas
Bodes 1º
Cantos
Pedreira
Pau Branco
Quintas
Quintal da Oliveira
Mato Barreto
Cabouco
Chã do Chão
Cova da Burra
Agrião
Lomba do Cavaleiro
Pasto Agrião
Senhor dos Aflitos
Pico da Areia
Cumeeira
Circos
Relvinho do Coelho
RIBEIRA QUENTE
Cancela
Pocinhas
Eira das Freiras
Outeiro das Freiras
Ponta do Garajau
PONTA GARÇA
Ribeira Quente
Cimo da Gaiteira
Pico dos Covões
Fogo
Covões
Gaiteira
Ponta da Albufeira
Amoras
Areias
Ponta da Lobeira

REGIÃO AUTÓNOMA DOS AÇORES
Secretaria Regional da Agricultura e Ambiente

Registo de ocorrências em ribeiras 2015

Formulário para registo de ocorrências em ribeiras

Referência	DSRHOT/RIBEIRAS/2015/255
Submetida	29-08-2015 16:43:43 por Mafalda LMSC. Veiros

1. Identificação
Identificação do serviço e responsáveis pelo relatório da(s) ocorrência(s)

Tipo de registo	Vistoria periódica
Serviço	Serviços de Ambiente de São Miguel

Identificação do(s) observador(es)

Nome	Categoria
Lúcio Silva	AT
Adelino Cabral	VN

2. Localização
Identificação geográfica do relatório. O relatório deve cingir-se a uma única ribeira

IDENTIFICAÇÃO DO LOCAL

Freguesia	Sete Cidades
Concelho	Ponta Delgada
Ilha	São Miguel
Mapa	c_73862_f_4_32175_Grota do Inferno_Sete Cidades.pdf
Nome(s) da ribeira	Grota do Inferno
Extensão da Ribeira avaliada	Troço extenso (mais de 150 metros)
Data das ocorrências	9-7-2015
Coordenadas gerais do troço avaliado	
Coordenadas X/M - jusante	608073
Coordenadas Y/P - jusante	4191977
Coordenadas X/M - montante	608194
Coordenadas Y/P - montante	418920

3. Descrição
Observações e propostas de resolução. A descrição deverá ser desagregada por zonas/pontos, de forma a melhorar a descrição de cada.

ESTADO GERAL DE MANUTENÇÃO E ESCOAMENTO DA RIBEIRA

Não foram identificadas ocorrências


MOSTEIROS PILAR DA BRETANHA
AJUDA DA BRETANHA
Lomba do Pico
Mata do Araújo
Canto do Carneiro
Estaleiros
Remédios
REMÉDIOS
Cerrado das Freiras
SETE CIDADES
Chã do Marco
Ponte dos Rêgos
SANTA BÁRBARA
Salto da Estrela
Pico da Cruz
Pico da Cruz 2º
Sombreiros
SANTO ANTÓNIO
Criação
FETEIRAS

REGIÃO AUTÓNOMA DOS AÇORES
Secretaria Regional da Agricultura e Ambiente

Registo de ocorrências em ribeiras 2015

Formulário para registo de ocorrências em ribeiras

Referência	DSRHOT/RIBEIRAS/2015/256
Submetida	29-08-2015 16:53:26 por Mafalda LMSC. Veiros

1. Identificação
Identificação do serviço e responsáveis pelo relatório da(s) ocorrência(s)

Tipo de registo	Vistoria periódica
Serviço	Serviços de Ambiente de São Miguel

Identificação do(s) observador(es)

Nome	Categoria
Lúcio Silva	AT
Adelino Cabral	VN

2. Localização
Identificação geográfica do relatório. O relatório deve cingir-se a uma única ribeira

IDENTIFICAÇÃO DO LOCAL

Freguesia	Sete Cidades
Concelho	Ponta Delgada
Ilha	São Miguel
Mapa	c_73863_f_4_96272_Grota dos Romangos_Sete Cidades.pdf
Nome(s) da ribeira	Grota dos Romangos
Extensão da Ribeira avaliada	Troço extenso (mais de 150 metros)
Data das ocorrências	9-7-2015
Coordenadas gerais do troço avaliado	
Coordenadas X/M - jusante	606070
Coordenadas Y/P - jusante	4191638
Coordenadas X/M - montante	605099
Coordenadas Y/P - montante	4192305

3. Descrição
Observações e propostas de resolução. A descrição deverá ser desagregada por zonas/pontos, de forma a melhorar a descrição de cada.

ESTADO GERAL DE MANUTENÇÃO E ESCOAMENTO DA RIBEIRA

Existem ocorrências a relatar

OCORRÊNCIA

Coordenadas da ocorrência	
Coordenadas X/M	605099
Coordenadas Y/P	4191365
Extensão afetada (metros)	
Tipo de ocorrência relatada	Assoreamento/Obstrução
Descrição da ocorrência	Verificou-se no percurso efetuado nesta linha de água, necessidade de limpeza de vegetação.
Gravidade	Médio - Gravidade moderada, necessidade de ação preventiva
Titularidade do(s) terreno(s)	Diversos

REGISTO FOTOGRÁFICO





IDENTIFICAÇÃO DAS CAUSAS E POSSÍVEIS SOLUÇÕES

CAUSAS

Descrição das possíveis causas das ocorrências	Falta de Manutenção

SOLUÇÕES

Tipo de intervenção	Limpeza de vegetação
Local a intervir	Margem direita Margem esquerda Leito
Descrição geral das propostas de intervenção	Corte e remoção ou queima de vegetação

Dimensões

Ação/intervenção	Comprimento (metros)	Largura (m)	Altura (m)	Área (m2)

Prioridade/Urgência	Médio - Gravidade moderada, resposta a médio prazo

RESPONSABILIDADES

Tipo de entidade(s) responsável(eis)	Proprietários SRAA
Responsáveis pela resolução	Diversos

ORÇAMENTO	
Existe orçamento para a intervenção?	Não
Valor orçamentado	
Fornecedor	
Inserir documento (se aplicável)	


Lombinha
Roca
PILAR DA BRETANHA
AJUDA DA BRETANHA
Casa Velha
MOSTEIROS
Seara
Cerrado da Ladeira
SETE CIDADES
Sete Cidades
Cerrado das Freiras
Caldeira Seca
Ponte dos Rêgos
Cascalho Negro
Pico do Faial
GINETES
Salto da Estrela

REGIÃO AUTÓNOMA DOS AÇORES
Secretaria Regional da Agricultura e Ambiente

Registo de ocorrências em ribeiras 2015

Formulário para registo de ocorrências em ribeiras

Referência	DSRHOT/RIBEIRAS/2015/257
Submetida	31-08-2015 09:47:38 por Mafalda LMSC. Veiros

1. Identificação
Identificação do serviço e responsáveis pelo relatório da(s) ocorrência(s)

Tipo de registo	Vistoria periódica
Serviço	Serviços de Ambiente de São Miguel

Identificação do(s) observador(es)

Nome	Categoria
Lúcio Silva	AT
Adelino Cabral	VN

2. Localização
Identificação geográfica do relatório. O relatório deve cingir-se a uma única ribeira

IDENTIFICAÇÃO DO LOCAL

Freguesia	Ajuda da Bretanha
Concelho	Ponta Delgada
Ilha	São Miguel
Mapa	c_73889_f_4_63168_RIb 14 Ajuda da Bretanha.pdf
Nome(s) da ribeira	Desconhecido
Extensão da Ribeira avaliada	Troço extenso (mais de 150 metros)
Data das ocorrências	17-7-2015
Coordenadas gerais do troço avaliado	
Coordenadas X/M - jusante	609119
Coordenadas Y/P - jusante	4195544
Coordenadas X/M - montante	608942
Coordenadas Y/P - montante	4195289

3. Descrição
Observações e propostas de resolução. A descrição deverá ser desagregada por zonas/pontos, de forma a melhorar a descrição de cada.

ESTADO GERAL DE MANUTENÇÃO E ESCOAMENTO DA RIBEIRA

Existem ocorrências a relatar

OCORRÊNCIA

Coordenadas da ocorrência	
Coordenadas X/M	609119
Coordenadas Y/P	4195544
Extensão afetada (metros)	
Tipo de ocorrência relatada	Instabilidade de infraestrutura Assoreamento/Obstrução
Descrição da ocorrência	Verificou-se no percurso efetuado nesta linha de água, necessidade de limpeza de vegetação e de reconstrução de muro.
Gravidade	Médio - Gravidade moderada, necessidade de ação preventiva
Titularidade do(s) terreno(s)	Diversos

REGISTO FOTOGRÁFICO



IDENTIFICAÇÃO DAS CAUSAS E POSSÍVEIS SOLUÇÕES

CAUSAS

Descrição das possíveis causas das ocorrências	Devido à falta de intervenção de limpeza da linha de água.

SOLUÇÕES

Tipo de intervenção	Construção de muro
Local a intervir	Margem direita Margem esquerda Leito
Descrição geral das propostas de intervenção	Corte e remoção ou queima de vegetação e reconstrução de muro.

Dimensões

Ação/intervenção	Comprimento (metros)	Largura (m)	Altura (m)	Área (m2)
reconstrução de muro	6			

Prioridade/Urgência	Urgente - Riscos a curto prazo

RESPONSABILIDADES

Tipo de entidade(s) responsável (eis)	Município
Responsáveis pela resolução	CMPD

ORÇAMENTO

Existe orçamento para a intervenção?	Não
Valor orçamentado	
Fornecedor	
Inserir documento (se aplicável)	

OCORRÊNCIA

Coordenadas da ocorrência	
Coordenadas X/M	608942
Coordenadas Y/P	4195289
Extensão afetada (metros)	
Tipo de ocorrência relatada	Assoreamento/Obstrução
Descrição da ocorrência	Verificou-se no percurso efetuado nesta linha de água, necessidade de limpeza de vegetação.
Gravidade	Médio - Gravidade moderada, necessidade de ação preventiva
Titularidade do(s) terreno(s)	Diversos

REGISTO FOTOGRÁFICO



IDENTIFICAÇÃO DAS CAUSAS E POSSÍVEIS SOLUÇÕES

CAUSAS

Descrição das possíveis causas das ocorrências	Devido à falta de intervenção de limpeza da linha de água.

SOLUÇÕES

Tipo de intervenção	Limpeza de vegetação
Local a intervir	Margem direita Margem esquerda
Descrição geral das propostas de intervenção	Corte e remoção ou queima de vegetação

Dimensões

Ação/intervenção	Comprimento (metros)	Largura (m)	Altura (m)	Área (m2)

Prioridade/Urgência	Médio - Gravidade moderada, resposta a médio prazo

RESPONSABILIDADES

Tipo de entidade(s) responsável (eis)	Proprietários SRAA
Responsáveis pela resolução	Diversos

ORÇAMENTO	
Existe orçamento para a intervenção?	Não
Valor orçamentado	
Fornecedor	
Inserir documento (se aplicável)	


PILAR DA BRETANHA
Grota da Cova
Caminho da Grota do Torno
Canada da Lombinha de Baixo
Lombinha
Rua da Lomba da Bica de Baixo
Rua da Assomada
Rua do Meio (de Baixo)
Bretanha
Travessa do Canto
Rua do Outeiro
AJUDA DA BRETANHA
Rua da Lomba da Bica
Amoreiras
Canada das Amoreiras
Ramal da Ajuda
Rua da Igreja
Ajuda
Canada da Igreja
Canada da Pacheca

REGIÃO AUTÓNOMA DOS AÇORES
Secretaria Regional da Agricultura e Ambiente

Registo de ocorrências em ribeiras 2015

Formulário para registo de ocorrências em ribeiras

Referência	DSRHOT/RIBEIRAS/2015/258
Submetida	31-08-2015 10:08:13 por Mafalda LMSC. Veiros

1. Identificação
Identificação do serviço e responsáveis pelo relatório da(s) ocorrência(s)

Tipo de registo	Vistoria periódica
Serviço	Serviços de Ambiente de São Miguel

Identificação do(s) observador(es)

Nome	Categoria
Lúcio Silva	AT
Adelino Cabral	VN

2. Localização
Identificação geográfica do relatório. O relatório deve cingir-se a uma única ribeira

IDENTIFICAÇÃO DO LOCAL

Freguesia	Ajuda da Bretanha
Concelho	Ponta Delgada
Ilha	São Miguel
Mapa	c_73895_f_4_34511_Rib 18 Ajuda da Bretanha.pdf
Nome(s) da ribeira	Desconhecido n.º 18
Extensão da Ribeira avaliada	Troço extenso (mais de 150 metros)
Data das ocorrências	17-7-2015
Coordenadas gerais do troço avaliado	
Coordenadas X/M - jusante	609818
Coordenadas Y/P - jusante	4195286
Coordenadas X/M - montante	609115
Coordenadas Y/P - montante	4194289

3. Descrição
Observações e propostas de resolução. A descrição deverá ser desagregada por zonas/pontos, de forma a melhorar a descrição de cada.

ESTADO GERAL DE MANUTENÇÃO E ESCOAMENTO DA RIBEIRA

Existem ocorrências a relatar

OCORRÊNCIA

Coordenadas da ocorrência	
Coordenadas X/M	
Coordenadas Y/P	
Extensão afetada (metros)	
Tipo de ocorrência relatada	Assoreamento/Obstrução
Descrição da ocorrência	Verificou-se no percurso efetuado nesta linha de água, necessidade de limpeza de vegetação
Gravidade	Médio - Gravidade moderada, necessidade de ação preventiva
Titularidade do(s) terreno(s)	Diversos

REGISTO FOTOGRÁFICO







IDENTIFICAÇÃO DAS CAUSAS E POSSÍVEIS SOLUÇÕES

CAUSAS

Descrição das possíveis causas das ocorrências	Devido à falta de intervenção de limpeza da linha de água.

SOLUÇÕES

Tipo de intervenção	Limpeza de vegetação
Local a intervir	Margem direita Margem esquerda Leito
Descrição geral das propostas de intervenção	Corte e remoção ou queima de vegetação

Dimensões

Ação/intervenção	Comprimento (metros)	Largura (m)	Altura (m)	Área (m2)

Prioridade/Urgência	Médio - Gravidade moderada, resposta a médio prazo

RESPONSABILIDADES

Tipo de entidade(s) responsável(eis)	Proprietários Município
Responsáveis pela resolução	Diversos

ORÇAMENTO

Existe orçamento para a intervenção?	Não
Valor orçamentado	
Fornecedor	
Inserir documento (se aplicável)	


Rua da Assomada
Ponta da Costa
Rua da Igreja
Rua do Meio (de Baixo)
Ajuda
E.R. 1-1ª - Rua da Lombinha
Rua do Saramago
Rua do Porto
Rua da Pacheca
Rua da Grota Grande
AJUDA DA BRETANHA
Canada da Igreja
Canada da Pacheca
Pico Vermelho

REGIÃO AUTÓNOMA DOS AÇORES
Secretaria Regional da Agricultura e Ambiente

Registo de ocorrências em ribeiras 2015

Formulário para registo de ocorrências em ribeiras

Referência	DSRHOT/RIBEIRAS/2015/259
Submetida	31-08-2015 10:37:23 por Mafalda LMSC. Veiros

1. Identificação
Identificação do serviço e responsáveis pelo relatório da(s) ocorrência(s)

Tipo de registo	Vistoria periódica
Serviço	Serviços de Ambiente de São Miguel

Identificação do(s) observador(es)

Nome	Categoria
Lúcio Silva	AT
Adelino Cabral	VN

2. Localização
Identificação geográfica do relatório. O relatório deve cingir-se a uma única ribeira

IDENTIFICAÇÃO DO LOCAL

Freguesia	Ajuda da Bretanha
Concelho	Ponta Delgada
Ilha	São Miguel
Mapa	c_73899_f_4_44830_Rib 441.pdf
Nome(s) da ribeira	Desconhecido n.º 441
Extensão da Ribeira avaliada	Troço extenso (mais de 150 metros)
Data das ocorrências	16-7-2015
Coordenadas gerais do troço avaliado	
Coordenadas X/M - jusante	608369
Coordenadas Y/P - jusante	4195842
Coordenadas X/M - montante	607780
Coordenadas Y/P - montante	4194218

3. Descrição
Observações e propostas de resolução. A descrição deverá ser desagregada por zonas/pontos, de forma a melhorar a descrição de cada.

ESTADO GERAL DE MANUTENÇÃO E ESCOAMENTO DA RIBEIRA

Existem ocorrências a relatar

OCORRÊNCIA

Coordenadas da ocorrência	
Coordenadas X/M	
Coordenadas Y/P	
Extensão afetada (metros)	
Tipo de ocorrência relatada	Assoreamento/Obstrução Depósito de resíduos
Descrição da ocorrência	Verificou-se no percurso efetuado nesta linha de água, necessidade de limpeza de vegetação de grande porte que interseta a ribeira e resíduos.
Gravidade	Médio - Gravidade moderada, necessidade de ação preventiva
Titularidade do(s) terreno(s)	Diversos

REGISTO FOTOGRÁFICO







IDENTIFICAÇÃO DAS CAUSAS E POSSÍVEIS SOLUÇÕES

CAUSAS

Descrição das possíveis causas das ocorrências	Naturais

SOLUÇÕES

Tipo de intervenção	Corte de material arbóreo
Local a intervir	Margem esquerda Leito
Descrição geral das propostas de intervenção	Corte e remoção ou queima de material arbóreo e remoção dos resíduos.

Dimensões

Ação/intervenção	Comprimento (metros)	Largura (m)	Altura (m)	Área (m2)

Prioridade/Urgência	Médio - Gravidade moderada, resposta a médio prazo

RESPONSABILIDADES

Tipo de entidade(s) responsável(eis)	Proprietários Município SRAA
Responsáveis pela resolução	Diversos

ORÇAMENTO

Existe orçamento para a intervenção?	Não
Valor orçamentado	
Fornecedor	
Inserir documento (se aplicável)	


Ponta da Bretanha
Rua Nova
Rua do Nateiro
Rua do Pilar
Pilar
Ramal Novo
Grota da Cova
Rua da Lagoa
PILAR DA BRETANHA
Rua Canada da Cova
Canada da Lomba
Lombinha
Caminho do Pico
Lagoa do Pilar
Travessa do Canto
Bretanha
Rua da Lomba da Bica
Amoreiras
Canada das Amoreiras
Fonte da Lombinha
AJUDA DA BRETANHA
Casa Telhada
Travessa da Casa Telhada
Canada do Cedro
Canada da Lomba da Bica
Canada da Igreja
Arco Cheio

REGIÃO AUTÓNOMA DOS AÇORES
Secretaria Regional da Agricultura e Ambiente

Registo de ocorrências em ribeiras 2015

Formulário para registo de ocorrências em ribeiras

Referência	DSRHOT/RIBEIRAS/2015/260
Submetida	31-08-2015 10:51:13 por Mafalda LMSC. Veiros

1. Identificação
Identificação do serviço e responsáveis pelo relatório da(s) ocorrência(s)

Tipo de registo	Vistoria periódica
Serviço	Serviços de Ambiente de São Miguel

Identificação do(s) observador(es)

Nome	Categoria
Lúcio Silva	AT
Adelino Cabral	VN

2. Localização
Identificação geográfica do relatório. O relatório deve cingir-se a uma única ribeira

IDENTIFICAÇÃO DO LOCAL

Freguesia	Ajuda da Bretanha
Concelho	Ponta Delgada
Ilha	São Miguel
Mapa	c_73900_f_4_86533_Grota da Levada Ajuda da Bretanha.pdf
Nome(s) da ribeira	Grota da Levada 15
Extensão da Ribeira avaliada	Troço extenso (mais de 150 metros)
Data das ocorrências	17-7-2015
Coordenadas gerais do troço avaliado	
Coordenadas X/M - jusante	609168
Coordenadas Y/P - jusante	4195466
Coordenadas X/M - montante	608173
Coordenadas Y/P - montante	4192870

3. Descrição
Observações e propostas de resolução. A descrição deverá ser desagregada por zonas/pontos, de forma a melhorar a descrição de cada.

ESTADO GERAL DE MANUTENÇÃO E ESCOAMENTO DA RIBEIRA

Existem ocorrências a relatar

OCORRÊNCIA

Coordenadas da ocorrência	
Coordenadas X/M	
Coordenadas Y/P	
Extensão afetada (metros)	
Tipo de ocorrência relatada	Assoreamento/Obstrução
Descrição da ocorrência	Verificou-se no percurso efetuado nesta linha de água, necessidade de limpeza de vegetação.
Gravidade	Médio - Gravidade moderada, necessidade de ação preventiva
Titularidade do(s) terreno(s)	Diversos

REGISTO FOTOGRÁFICO







IDENTIFICAÇÃO DAS CAUSAS E POSSÍVEIS SOLUÇÕES

CAUSAS

Descrição das possíveis causas das ocorrências	Devido à falta de intervenção de limpeza da linha de água.

SOLUÇÕES

Tipo de intervenção	Limpeza de vegetação
Local a intervir	Margem direita Margem esquerda Leito
Descrição geral das propostas de intervenção	Corte e remoção ou queima de vegetação

Dimensões

Ação/intervenção	Comprimento (metros)	Largura (m)	Altura (m)	Área (m2)

Prioridade/Urgência	Médio - Gravidade moderada, resposta a médio prazo

RESPONSABILIDADES

Tipo de entidade(s) responsável(eis)	Proprietários SRAA
Responsáveis pela resolução	Diversos

ORÇAMENTO

Existe orçamento para a intervenção?	Não
Valor orçamentado	
Fornecedor	
Inserir documento (se aplicável)	

REGIÃO AUTÓNOMA DOS AÇORES
Secretaria Regional da Agricultura e Ambiente

Registo de ocorrências em ribeiras 2015

Formulário para registo de ocorrências em ribeiras

Referência	DSRHOT/RIBEIRAS/2015/261
Submetida	31-08-2015 11:22:50 por Mafalda LMSC. Veiros

1. Identificação
Identificação do serviço e responsáveis pelo relatório da(s) ocorrência(s)

Tipo de registo	Vistoria periódica
Serviço	Serviços de Ambiente de São Miguel

Identificação do(s) observador(es)

Nome	Categoria
Lúcio Silva	AT
Adelino Cabral	VN

2. Localização
Identificação geográfica do relatório. O relatório deve cingir-se a uma única ribeira

IDENTIFICAÇÃO DO LOCAL

Freguesia	Ajuda da Bretanha
Concelho	Ponta Delgada
Ilha	São Miguel
Mapa	c_73903_f_4_53855_Grota da Lomba Grande.pdf
Nome(s) da ribeira	Grota da Lomba Grande
Extensão da Ribeira avaliada	Troço extenso (mais de 150 metros)
Data das ocorrências	17-7-2015
Coordenadas gerais do troço avaliado	
Coordenadas X/M - jusante	608640
Coordenadas Y/P - jusante	4195921
Coordenadas X/M - montante	607712
Coordenadas Y/P - montante	4193196

3. Descrição
Observações e propostas de resolução. A descrição deverá ser desagregada por zonas/pontos, de forma a melhorar a descrição de cada.

ESTADO GERAL DE MANUTENÇÃO E ESCOAMENTO DA RIBEIRA

Não foram identificadas ocorrências


Rua Nova
Rua do Nateiro
Rua do Pilar
Grota da Cova
Canada da Lombinha de Baixo
Covas
Pilar
Rua da Lagoa
Caminho do Pico
Rua Canada da Cova
Canada da Lomba
Canada da Lombinha de Baixo
Lombinha
Rua do Outeiro
Rua da Lomba da Bica
Bretanha
Ramal da Ajuda
Lagoa do Pilar
PILAR DA BRETANHA
Canada das Amoreiras
Amoreiras
Fonte da Lombinha
Rua da Casa Telhada (de Cima)
Canada do Cedro
AJUDA DA BRETANHA
Canada da Igreja
Arco Cheio
Canada da Pacheca
Canada do Serrado Grande
Lomba da Igreja
SETE CIDADES

REGIÃO AUTÓNOMA DOS AÇORES
Secretaria Regional da Agricultura e Ambiente

Registo de ocorrências em ribeiras 2015

Formulário para registo de ocorrências em ribeiras

Referência	DSRHOT/RIBEIRAS/2015/262
Submetida	31-08-2015 12:50:15 por Mafalda LMSC. Veiros

1. Identificação
Identificação do serviço e responsáveis pelo relatório da(s) ocorrência(s)

Tipo de registo	Vistoria periódica
Serviço	Serviços de Ambiente de São Miguel

Identificação do(s) observador(es)

Nome	Categoria
Lúcio Silva	AT
Adelino Cabral	VN

2. Localização
Identificação geográfica do relatório. O relatório deve cingir-se a uma única ribeira

IDENTIFICAÇÃO DO LOCAL

Freguesia	Ajuda da Bretanha
Concelho	Ponta Delgada
Ilha	São Miguel
Mapa	c_73904_f_4_99244_Grota das Amoreiras 465.pdf
Nome(s) da ribeira	Grota das Amoreiras 465
Extensão da Ribeira avaliada	Troço extenso (mais de 150 metros)
Data das ocorrências	17-7-2015
Coordenadas gerais do troço avaliado	
Coordenadas X/M - jusante	608640
Coordenadas Y/P - jusante	4195921
Coordenadas X/M - montante	607825
Coordenadas Y/P - montante	4193139

3. Descrição
Observações e propostas de resolução. A descrição deverá ser desagregada por zonas/pontos, de forma a melhorar a descrição de cada.

ESTADO GERAL DE MANUTENÇÃO E ESCOAMENTO DA RIBEIRA

Existem ocorrências a relatar

OCORRÊNCIA

Coordenadas da ocorrência	
Coordenadas X/M	608600
Coordenadas Y/P	4195130
Extensão afetada (metros)	
Tipo de ocorrência relatada	Assoreamento/Obstrução
Descrição da ocorrência	Verificou-se no percurso efetuado nesta linha de água, necessidade de limpeza de vegetação de grande e pequeno porte que interseta a ribeira.
Gravidade	Médio - Gravidade moderada, necessidade de ação preventiva
Titularidade do(s) terreno(s)	Proprietários

REGISTO FOTOGRÁFICO



IDENTIFICAÇÃO DAS CAUSAS E POSSÍVEIS SOLUÇÕES

CAUSAS

Descrição das possíveis causas das ocorrências	Devido à falta de intervenção de limpeza da linha de água

SOLUÇÕES

Tipo de intervenção	Corte de material arbóreo
Local a intervir	Leito
Descrição geral das propostas de intervenção	Corte e remoção ou queima de vegetação de grande e pequeno porte.

Dimensões

Ação/intervenção	Comprimento (metros)	Largura (m)	Altura (m)	Área (m2)

Prioridade/Urgência	Médio - Gravidade moderada, resposta a médio prazo

RESPONSABILIDADES

Tipo de entidade(s) responsável(eis)	Proprietários SRAA
Responsáveis pela resolução	Proprietários particulares

ORÇAMENTO

Existe orçamento para a intervenção?	Não
Valor orçamentado	
Fornecedor	
Inserir documento (se aplicável)	

OCORRÊNCIA

Coordenadas da ocorrência	
Coordenadas X/M	608614
Coordenadas Y/P	4194989
Extensão afetada (metros)	
Tipo de ocorrência relatada	Depósito de resíduos
Descrição da ocorrência	Abandono de resíduos diversos
Gravidade	Médio - Gravidade moderada, necessidade de ação preventiva
Titularidade do(s) terreno(s)	Proprietários

REGISTO FOTOGRÁFICO



IDENTIFICAÇÃO DAS CAUSAS E POSSÍVEIS SOLUÇÕES

CAUSAS

Descrição das possíveis causas das ocorrências	Desconhecido

SOLUÇÕES

Tipo de intervenção	Limpeza de resíduos
Local a intervir	Margem esquerda
Descrição geral das propostas de intervenção	Remoção dos resíduos

Dimensões

Ação/intervenção	Comprimento (metros)	Largura (m)	Altura (m)	Área (m2)

Prioridade/Urgência	Médio - Gravidade moderada, resposta a médio prazo

RESPONSABILIDADES

Tipo de entidade(s) responsável(eis)	Proprietários
Responsáveis pela resolução	Desconhecido

ORÇAMENTO

Existe orçamento para a intervenção?	Não
Valor orçamentado	
Fornecedor	
Inserir documento (se aplicável)	

OCORRÊNCIA

Coordenadas da ocorrência	
Coordenadas X/M	608640
Coordenadas Y/P	419589
Extensão afetada (metros)	
Tipo de ocorrência relatada	Assoreamento/Obstrução
Descrição da ocorrência	Verificou-se necessidade de limpeza de vegetação
Gravidade	Médio - Gravidade moderada, necessidade de ação preventiva
Titularidade do(s) terreno(s)	Diversos

REGISTO FOTOGRÁFICO



IDENTIFICAÇÃO DAS CAUSAS E POSSÍVEIS SOLUÇÕES

CAUSAS

Descrição das possíveis causas das ocorrências	Devido à falta de intervenção de limpeza da linha de água.

SOLUÇÕES

Tipo de intervenção	Limpeza de vegetação
Local a intervir	Margem direita Margem esquerda
Descrição geral das propostas de intervenção	Corte e remoção ou queima de vegetação

Dimensões

Ação/intervenção	Comprimento (metros)	Largura (m)	Altura (m)	Área (m2)

Prioridade/Urgência	Médio - Gravidade moderada, resposta a médio prazo

RESPONSABILIDADES

Tipo de entidade(s) responsável(eis)	Proprietários SRAA
Responsáveis pela resolução	

ORÇAMENTO

Existe orçamento para a intervenção?	Não
Valor orçamentado	
Fornecedor	
Inserir documento (se aplicável)	


Rua Nova
Rua do Nateiro
Rua do Pilar
Grota da Cova
Canada da Lombinha de Baixo
Covas
Pilar
Rua da Lagoa
Caminho do Pico
Rua Canada da Cova
Canada da Lomba
Canada da Lombinha de Baixo
Lombinha
Rua do Outeiro
Rua da Lomba da Bica
Bretanha
Ramal da Ajuda
Ajuda
Lagoa do Pilar
Amoreiras
PILAR DA BRETANHA
Canada das Amoreiras
Fonte da Lombinha
Rua da Casa Telhada (de Cima)
Canada do Cedro
AJUDA DA BRETANHA
Canada da Igreja
Arco Cheio
Canada da Pacheca
Canada do Serrado Grande
Canada da Lomba da Bica
Lomba da Igreja
SETE CIDADES

REGIÃO AUTÓNOMA DOS AÇORES
Secretaria Regional da Agricultura e Ambiente

Registo de ocorrências em ribeiras 2015

Formulário para registo de ocorrências em ribeiras

Referência	DSRHOT/RIBEIRAS/2015/263
Submetida	31-08-2015 13:09:00 por Mafalda LMSC. Veiros

1. Identificação
Identificação do serviço e responsáveis pelo relatório da(s) ocorrência(s)

Tipo de registo	Vistoria periódica
Serviço	Serviços de Ambiente de São Miguel

Identificação do(s) observador(es)

Nome	Categoria
Lúcio Silva	AT
Adelino Cabral	VN

2. Localização
Identificação geográfica do relatório. O relatório deve cingir-se a uma única ribeira

IDENTIFICAÇÃO DO LOCAL

Freguesia	Ajuda da Bretanha
Concelho	Ponta Delgada
Ilha	São Miguel
Mapa	c_73914_f_4_74945_Grota Grande AB.pdf
Nome(s) da ribeira	Grota Grande
Extensão da Ribeira avaliada	Troço extenso (mais de 150 metros)
Data das ocorrências	16-7-2015
Coordenadas gerais do troço avaliado	
Coordenadas X/M - jusante	609828
Coordenadas Y/P - jusante	4194888
Coordenadas X/M - montante	609482
Coordenadas Y/P - montante	4194425

3. Descrição
Observações e propostas de resolução. A descrição deverá ser desagregada por zonas/pontos, de forma a melhorar a descrição de cada.

ESTADO GERAL DE MANUTENÇÃO E ESCOAMENTO DA RIBEIRA

	Existem ocorrências a relatar

OCORRÊNCIA

Coordenadas da ocorrência	
Coordenadas X/M	609482
Coordenadas Y/P	4194425
Extensão afetada (metros)	
Tipo de ocorrência relatada	Assoreamento/Obstrução
Descrição da ocorrência	Verificou-se necessidade de limpeza de vegetação de pequeno porte.
Gravidade	Médio - Gravidade moderada, necessidade de ação preventiva
Titularidade do(s) terreno(s)	Diversos

REGISTO FOTOGRÁFICO



IDENTIFICAÇÃO DAS CAUSAS E POSSÍVEIS SOLUÇÕES

CAUSAS

Descrição das possíveis causas das ocorrências	Naturais

SOLUÇÕES

Tipo de intervenção	Limpeza de vegetação
Local a intervir	Margem direita Margem esquerda
Descrição geral das propostas de intervenção	Corte e remoção ou queima de vegetação de pequeno porte.

Dimensões

Ação/intervenção	Comprimento (metros)	Largura (m)	Altura (m)	Área (m2)

Prioridade/Urgência	Médio - Gravidade moderada, resposta a médio prazo

RESPONSABILIDADES

Tipo de entidade(s) responsável(eis)	Proprietários SRAA
Responsáveis pela resolução	

ORÇAMENTO

Existe orçamento para a intervenção?	Não
Valor orçamentado	
Fornecedor	
Inserir documento (se aplicável)	

OCORRÊNCIA

Coordenadas da ocorrência	
Coordenadas X/M	609793
Coordenadas Y/P	4194652
Extensão afetada (metros)	
Tipo de ocorrência relatada	Assoreamento/Obstrução
Descrição da ocorrência	Verificou-se no leito a existência de uma perda de elevado porte.
Gravidade	Médio - Gravidade moderada, necessidade de ação preventiva
Titularidade do(s) terreno(s)	

REGISTO FOTOGRÁFICO



IDENTIFICAÇÃO DAS CAUSAS E POSSÍVEIS SOLUÇÕES

CAUSAS

Descrição das possíveis causas das ocorrências	Naturais

SOLUÇÕES

Tipo de intervenção	Outras
Local a intervir	Leito
Descrição geral das propostas de intervenção	Remoção da pedra

Dimensões

Ação/intervenção	Comprimento (metros)	Largura (m)	Altura (m)	Área (m2)

Prioridade/Urgência	Médio - Gravidade moderada, resposta a médio prazo

RESPONSABILIDADES

Tipo de entidade(s) responsável(eis)	SRAA
Responsáveis pela resolução	

ORÇAMENTO

Existe orçamento para a intervenção?	Não
Valor orçamentado	
Fornecedor	
Inserir documento (se aplicável)	

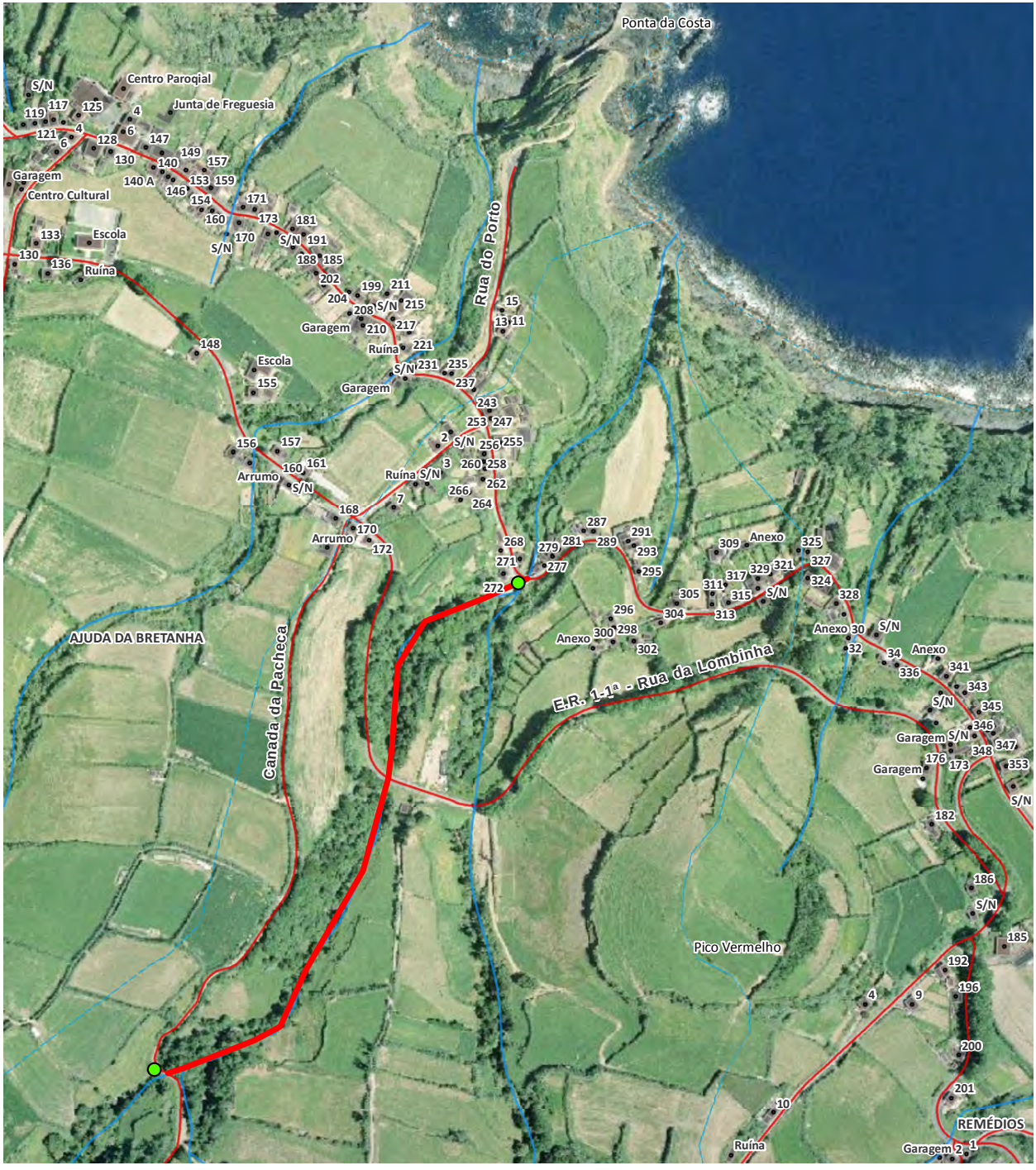
Ponta da Costa
Centro Paroqial
Junta de Freguesia
Garagem
Centro Cultural
Escola
Ruína
Rua do Porto
Garagem
Ruína
Escola
Garagem
Arrumo
Ruína
Arrumo
AJUDA DA BRETANHA
Canada da Pacheca
E.R. 1-1ª - Rua da Lombinha
Anexo
Anexo
Anexo
Anexo
Garagem
Garagem
Pico Vermelho
Ruína
REMÉDIOS
Garagem

REGIÃO AUTÓNOMA DOS AÇORES
Secretaria Regional da Agricultura e Ambiente

Registo de ocorrências em ribeiras 2015

Formulário para registo de ocorrências em ribeiras

Referência	DSRHOT/RIBEIRAS/2015/264
Submetida	31-08-2015 13:25:28 por Mafalda LMSC. Veiros

1. Identificação
Identificação do serviço e responsáveis pelo relatório da(s) ocorrência(s)

Tipo de registo	Vistoria periódica
Serviço	Serviços de Ambiente de São Miguel

Identificação do(s) observador(es)

Nome	Categoria
Lúcio Silva	AT
Adelino Cabral	VN

2. Localização
Identificação geográfica do relatório. O relatório deve cingir-se a uma única ribeira

IDENTIFICAÇÃO DO LOCAL

Freguesia	Ajuda da Bretanha
Concelho	Ponta Delgada
Ilha	São Miguel
Mapa	c_73915_f_4_52666_Grotilhão Canta Galo 21 AB.pdf
Nome(s) da ribeira	Grotilhão Canta Galo 21
Extensão da Ribeira avaliada	Troço extenso (mais de 150 metros)
Data das ocorrências	16-7-2015
Coordenadas gerais do troço avaliado	
Coordenadas X/M - jusante	610471
Coordenadas Y/P - jusante	4194478
Coordenadas X/M - montante	609969
Coordenadas Y/P - montante	4193633

3. Descrição
Observações e propostas de resolução. A descrição deverá ser desagregada por zonas/pontos, de forma a melhorar a descrição de cada.

ESTADO GERAL DE MANUTENÇÃO E ESCOAMENTO DA RIBEIRA

Existem ocorrências a relatar

OCORRÊNCIA

Coordenadas da ocorrência	
Coordenadas X/M	
Coordenadas Y/P	
Extensão afetada (metros)	
Tipo de ocorrência relatada	Assoreamento/Obstrução
Descrição da ocorrência	Verificou-se no percurso efetuado nesta linha de água, necessidade de limpeza de vegetação.
Gravidade	Médio - Gravidade moderada, necessidade de ação preventiva
Titularidade do(s) terreno(s)	Diversos

REGISTO FOTOGRÁFICO





IDENTIFICAÇÃO DAS CAUSAS E POSSÍVEIS SOLUÇÕES

CAUSAS

Descrição das possíveis causas das ocorrências	Devido à falta de intervenção de limpeza da linha de água.

SOLUÇÕES

Tipo de intervenção	Limpeza de vegetação
Local a intervir	Margem direita Margem esquerda Leito
Descrição geral das propostas de intervenção	Corte e remoção ou queima de vegetação de pequeno porte.

Dimensões

Ação/intervenção	Comprimento (metros)	Largura (m)	Altura (m)	Área (m2)

Prioridade/Urgência	Médio - Gravidade moderada, resposta a médio prazo

RESPONSABILIDADES

Tipo de entidade(s) responsável(eis)	Proprietários Rede viária SRAA
Responsáveis pela resolução	Diversos

ORÇAMENTO	
Existe orçamento para a intervenção?	Não
Valor orçamentado	
Fornecedor	
Inserir documento (se aplicável)	

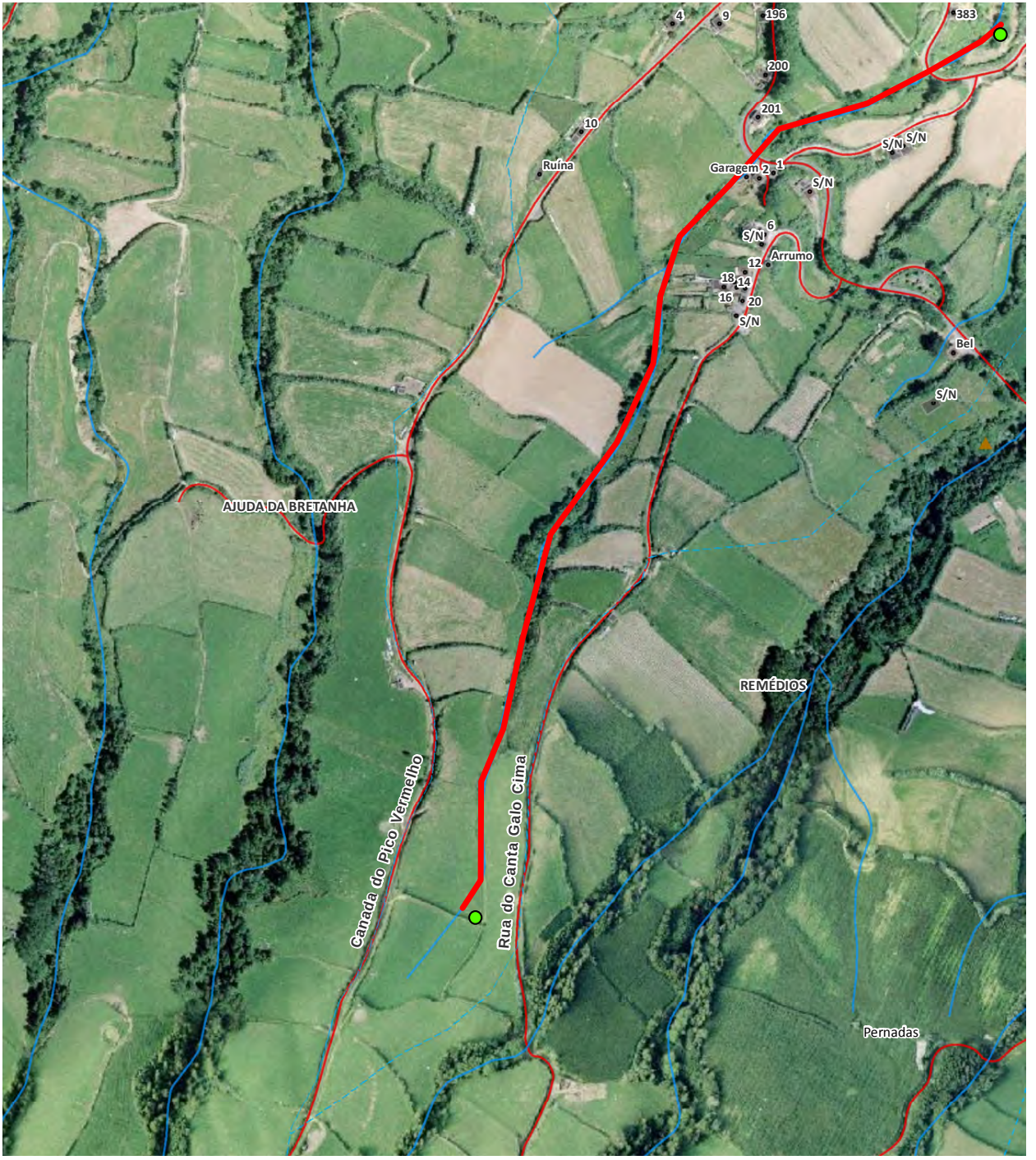
4
9
196
383
200
201
10
Ruína
Garagem
2
1
S/N
S/N
S/N
6
S/N
Arrumo
12
18
14
16
20
S/N
Bel
S/N
AJUDA DA BRETANHA
REMÉDIOS
Canada do Pico Vermelho
Rua do Canta Galo Cima
Pernadas

REGIÃO AUTÓNOMA DOS AÇORES
Secretaria Regional da Agricultura e Ambiente

Registo de ocorrências em ribeiras 2015

Formulário para registo de ocorrências em ribeiras

Referência	DSRHOT/RIBEIRAS/2015/265
Submetida	31-08-2015 14:20:48 por Mafalda LMSC. Veiros

1. Identificação
Identificação do serviço e responsáveis pelo relatório da(s) ocorrência(s)

Tipo de registo	Vistoria periódica
Serviço	Serviços de Ambiente de São Miguel

Identificação do(s) observador(es)

Nome	Categoria
Lúcio Silva	AT
Adelino Cabral	VN

2. Localização
Identificação geográfica do relatório. O relatório deve cingir-se a uma única ribeira

IDENTIFICAÇÃO DO LOCAL

Freguesia	Candelária
Concelho	Ponta Delgada
Ilha	São Miguel
Mapa	c_73917_f_4_96809_Rib 49 Candelaria.pdf
Nome(s) da ribeira	Desconhecido n.º 49
Extensão da Ribeira avaliada	Troço extenso (mais de 150 metros)
Data das ocorrências	6-7-2015
Coordenadas gerais do troço avaliado	
Coordenadas X/M - jusante	
Coordenadas Y/P - jusante	
Coordenadas X/M - montante	603549
Coordenadas Y/P - montante	4188010

3. Descrição
Observações e propostas de resolução. A descrição deverá ser desagregada por zonas/pontos, de forma a melhorar a descrição de cada.

ESTADO GERAL DE MANUTENÇÃO E ESCOAMENTO DA RIBEIRA

Existem ocorrências a relatar

OCORRÊNCIA

Coordenadas da ocorrência	
Coordenadas X/M	
Coordenadas Y/P	
Extensão afetada (metros)	
Tipo de ocorrência relatada	Assoreamento/Obstrução
Descrição da ocorrência	Verificou-se no percurso efetuado nesta linha de água, necessidade de limpeza de vegetação de grande e pequeno porte
Gravidade	Médio - Gravidade moderada, necessidade de ação preventiva
Titularidade do(s) terreno(s)	Diversos

REGISTO FOTOGRÁFICO



IDENTIFICAÇÃO DAS CAUSAS E POSSÍVEIS SOLUÇÕES

CAUSAS

Descrição das possíveis causas das ocorrências	Naturais

SOLUÇÕES	
Tipo de intervenção	Limpeza de vegetação
Local a intervir	Margem direita Margem esquerda
Descrição geral das propostas de intervenção	Corte e remoção ou queima de vegetação.

Dimensões

Ação/intervenção	Comprimento (metros)	Largura (m)	Altura (m)	Área (m2)

Prioridade/Urgência	Médio - Gravidade moderada, resposta a médio prazo
RESPONSABILIDADES	
Tipo de entidade(s) responsável (eis)	Proprietários
Responsáveis pela resolução	Diversos
ORÇAMENTO	
Existe orçamento para a intervenção?	Não
Valor orçamentado	
Fornecedor	
Inserir documento (se aplicável)	


Ramal da Lomba da Correia
E.R. 1-1ª - Ginetes
Lomba de Cima
Canada dos Barrancos
Chã da Horta
GINETES
Canada dos Picos
Rua das Galhardas
Rua dos Cabrais
Queiros
Canada do Teodoro
Lomba de Cima
Lomba dos Gagos
Rua do Alqueive
Ramal do Pico
Canada dos Arrifes
Socorro
Canada do Socorro de Cima
Rua da Eira Velha
<<Sem Designação>>
Rua do Pico
Horta
Rua da Igreja
<<Sem Designação>>
CANDELÁRIA
Rua das Hortas
Rua do Paraíso
Ramal da Igreja
Paraíso
Tabeleiro
Rua do Socorro de Baixo
Rua da Lomba D'Água
Rua do Vale
Rua do Cemitério
Lombinha
Ramal da Lombinha
Rua dos Cabrais
Albinos
Risco
Ribeira do Ferreiro

REGIÃO AUTÓNOMA DOS AÇORES
Secretaria Regional da Agricultura e Ambiente

Registo de ocorrências em ribeiras 2015

Formulário para registo de ocorrências em ribeiras

Referência	DSRHOT/RIBEIRAS/2015/266
Submetida	31-08-2015 14:34:53 por Mafalda LMSC. Veiros

1. Identificação
Identificação do serviço e responsáveis pelo relatório da(s) ocorrência(s)

Tipo de registo	Vistoria periódica
Serviço	Serviços de Ambiente de São Miguel

Identificação do(s) observador(es)

Nome	Categoria
Lúcio Silva	AT
Adelino Cabral	VN

2. Localização
Identificação geográfica do relatório. O relatório deve cingir-se a uma única ribeira

IDENTIFICAÇÃO DO LOCAL

Freguesia	Candelária
Concelho	Ponta Delgada
Ilha	São Miguel
Mapa	c_73919_f_4_58067_Rib 53 Candelária.pdf
Nome(s) da ribeira	Desconhecida 53
Extensão da Ribeira avaliada	Troço extenso (mais de 150 metros)
Data das ocorrências	6-7-2015
Coordenadas gerais do troço avaliado	
Coordenadas X/M - jusante	603525
Coordenadas Y/P - jusante	4186499
Coordenadas X/M - montante	604272
Coordenadas Y/P - montante	4187162

3. Descrição
Observações e propostas de resolução. A descrição deverá ser desagregada por zonas/pontos, de forma a melhorar a descrição de cada.

ESTADO GERAL DE MANUTENÇÃO E ESCOAMENTO DA RIBEIRA

Existem ocorrências a relatar

OCORRÊNCIA

Coordenadas da ocorrência	
Coordenadas X/M	
Coordenadas Y/P	
Extensão afetada (metros)	
Tipo de ocorrência relatada	Assoreamento/Obstrução
Descrição da ocorrência	Verificou-se no percurso efetuado nesta linha de água, necessidade de limpeza de vegetação de grande e pequeno porte que interseta a ribeira.
Gravidade	Médio - Gravidade moderada, necessidade de ação preventiva
Titularidade do(s) terreno(s)	Diversos

REGISTO FOTOGRÁFICO





IDENTIFICAÇÃO DAS CAUSAS E POSSÍVEIS SOLUÇÕES

CAUSAS

Descrição das possíveis causas das ocorrências	Devido à falta de intervenção de limpeza da linha de água.

SOLUÇÕES

Tipo de intervenção	Corte de material arbóreo
Local a intervir	Leito
Descrição geral das propostas de intervenção	Corte e remoção ou queima de material arbóreo.

Dimensões

Ação/intervenção	Comprimento (metros)	Largura (m)	Altura (m)	Área (m2)

Prioridade/Urgência	Médio - Gravidade moderada, resposta a médio prazo

RESPONSABILIDADES

Tipo de entidade(s) responsável(eis)	Proprietários Rede viária SRAA
Responsáveis pela resolução	Diversos

ORÇAMENTO

Existe orçamento para a intervenção?	Não
Valor orçamentado	
Fornecedor	
Inserir documento (se aplicável)	


Candelária
Ramal da Igreja
Rua da Fonte
Paraíso
Rua da Lomba D'Água
Rua do Vale
Canto Redondo
Rua da Lombinha
Rua da Lomba D'Água de Baixo
Rua do Cemitério
Lombinha
Ramal da Lombinha
CANDELÁRIA
Rua dos Cabrais
Albinos
E.R. 1-1ª - Candelária
Rua dos Albinos
Rabo de Asno
Caminho Velho
Chão da Lomba da Cruz

REGIÃO AUTÓNOMA DOS AÇORES
Secretaria Regional da Agricultura e Ambiente

Registo de ocorrências em ribeiras 2015

Formulário para registo de ocorrências em ribeiras

Referência	DSRHOT/RIBEIRAS/2015/267
Submetida	01-09-2015 11:29:38 por Mafalda LMSC. Veiros

1. Identificação
Identificação do serviço e responsáveis pelo relatório da(s) ocorrência(s)

Tipo de registo	Vistoria periódica
Serviço	Serviços de Ambiente de São Miguel

Identificação do(s) observador(es)

Nome	Categoria
Lúcio Silva	AT
Adelino Cabral	VN

2. Localização
Identificação geográfica do relatório. O relatório deve cingir-se a uma única ribeira

IDENTIFICAÇÃO DO LOCAL

Freguesia	Candelária
Concelho	Ponta Delgada
Ilha	São Miguel
Mapa	c_73956_f_4_99779_Lombinha 55.jpg
Nome(s) da ribeira	Ribeira da Lombinha
Extensão da Ribeira avaliada	Troço extenso (mais de 150 metros)
Data das ocorrências	6-7-2015
Coordenadas gerais do troço avaliado	
Coordenadas X/M - jusante	603777
Coordenadas Y/P - jusante	4186351
Coordenadas X/M - montante	604578
Coordenadas Y/P - montante	4186906

3. Descrição
Observações e propostas de resolução. A descrição deverá ser desagregada por zonas/pontos, de forma a melhorar a descrição de cada.

ESTADO GERAL DE MANUTENÇÃO E ESCOAMENTO DA RIBEIRA

	Existem ocorrências a relatar

OCORRÊNCIA

Coordenadas da ocorrência	
Coordenadas X/M	
Coordenadas Y/P	
Extensão afetada (metros)	
Tipo de ocorrência relatada	Assoreamento/Obstrução
Descrição da ocorrência	Verificou-se no percurso efetuado nesta linha de água, necessidade de limpeza de vegetação de grande porte que interseta a ribeira.
Gravidade	Médio - Gravidade moderada, necessidade de ação preventiva
Titularidade do(s) terreno(s)	Diversos

REGISTO FOTOGRÁFICO



IDENTIFICAÇÃO DAS CAUSAS E POSSÍVEIS SOLUÇÕES

CAUSAS

Descrição das possíveis causas das ocorrências	Naturais

SOLUÇÕES	
Tipo de intervenção	Corte de material arbóreo
Local a intervir	Leito
Descrição geral das propostas de intervenção	Corte e remoção ou queima de material arbóreo.

Dimensões

Ação/intervenção	Comprimento (metros)	Largura (m)	Altura (m)	Área (m2)

Prioridade/Urgência	Médio - Gravidade moderada, resposta a médio prazo

RESPONSABILIDADES	
Tipo de entidade(s) responsável (eis)	Proprietários SRAA
Responsáveis pela resolução	Diversos

ORÇAMENTO	
Existe orçamento para a intervenção?	Não
Valor orçamentado	
Fornecedor	
Inserir documento (se aplicável)	

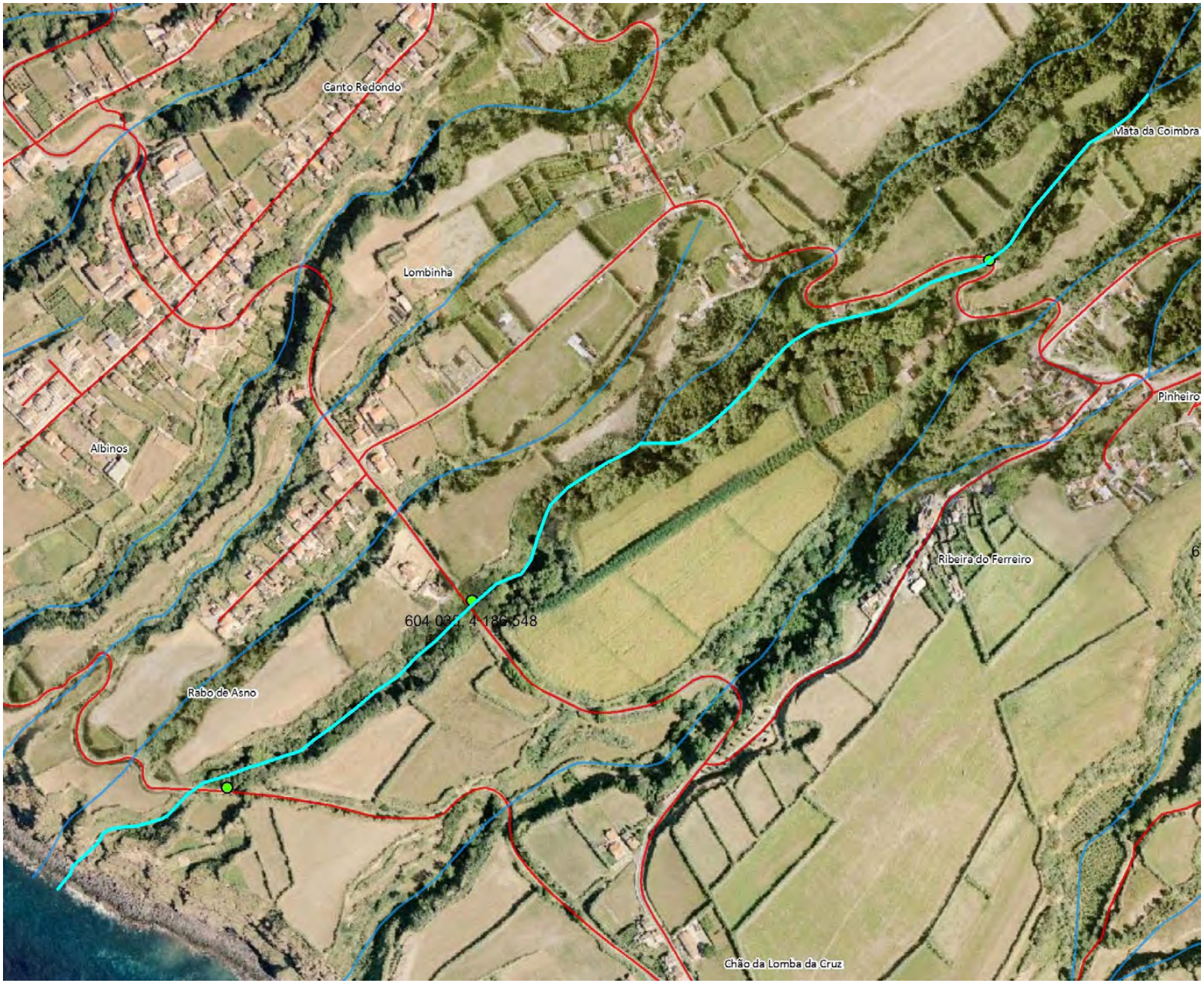
Canto Redondo
Mata da Coimbra
Lombinha
Pinheiro
Albinos
Ribeira do Ferreiro
Rabo de Asno
Chão da Lomba da Cruz

REGIÃO AUTÓNOMA DOS AÇORES
Secretaria Regional da Agricultura e Ambiente

Registo de ocorrências em ribeiras 2015

Formulário para registo de ocorrências em ribeiras

Referência	DSRHOT/RIBEIRAS/2015/268
Submetida	01-09-2015 11:32:52 por Mafalda LMSC. Veiros

1. Identificação
Identificação do serviço e responsáveis pelo relatório da(s) ocorrência(s)

Tipo de registo	Vistoria periódica
Serviço	Serviços de Ambiente de São Miguel

Identificação do(s) observador(es)

Nome	Categoria
Lúcio Silva	AT
Adelino Cabral	VN

2. Localização
Identificação geográfica do relatório. O relatório deve cingir-se a uma única ribeira

IDENTIFICAÇÃO DO LOCAL

Freguesia	Candelária
Concelho	Ponta Delgada
Ilha	São Miguel
Mapa	c_73922_f_4_60023_Nome da Ribeira 54.jpg
Nome(s) da ribeira	Desconhecida n.º 54
Extensão da Ribeira avaliada	Troço extenso (mais de 150 metros)
Data das ocorrências	6-7-2015
Coordenadas gerais do troço avaliado	
Coordenadas X/M - jusante	603687
Coordenadas Y/P - jusante	4186384
Coordenadas X/M - montante	604281
Coordenadas Y/P - montante	4186939

3. Descrição
Observações e propostas de resolução. A descrição deverá ser desagregada por zonas/pontos, de forma a melhorar a descrição de cada.

ESTADO GERAL DE MANUTENÇÃO E ESCOAMENTO DA RIBEIRA

Existem ocorrências a relatar

OCORRÊNCIA

Coordenadas da ocorrência	
Coordenadas X/M	
Coordenadas Y/P	
Extensão afetada (metros)	
Tipo de ocorrência relatada	Assoreamento/Obstrução
Descrição da ocorrência	Verificou-se no percurso efetuado nesta linha de água, necessidade de limpeza de vegetação.
Gravidade	Médio - Gravidade moderada, necessidade de ação preventiva
Titularidade do(s) terreno(s)	Diversos

REGISTO FOTOGRÁFICO



IDENTIFICAÇÃO DAS CAUSAS E POSSÍVEIS SOLUÇÕES

CAUSAS

Descrição das possíveis causas das ocorrências	Devido à falta de intervenção de limpeza da linha de água.

SOLUÇÕES	
Tipo de intervenção	Corte de material arbóreo
Local a intervir	Margem direita Margem esquerda Leito
Descrição geral das propostas de intervenção	Corte e remoção ou queima de vegetação.

Dimensões

Ação/intervenção	Comprimento (metros)	Largura (m)	Altura (m)	Área (m2)

Prioridade/Urgência	Médio - Gravidade moderada, resposta a médio prazo

RESPONSABILIDADES	
Tipo de entidade(s) responsável(eis)	Proprietários Rede viária SRAA
Responsáveis pela resolução	Diversos

ORÇAMENTO	
Existe orçamento para a intervenção?	Não
Valor orçamentado	
Fornecedor	
Inserir documento (se aplicável)	

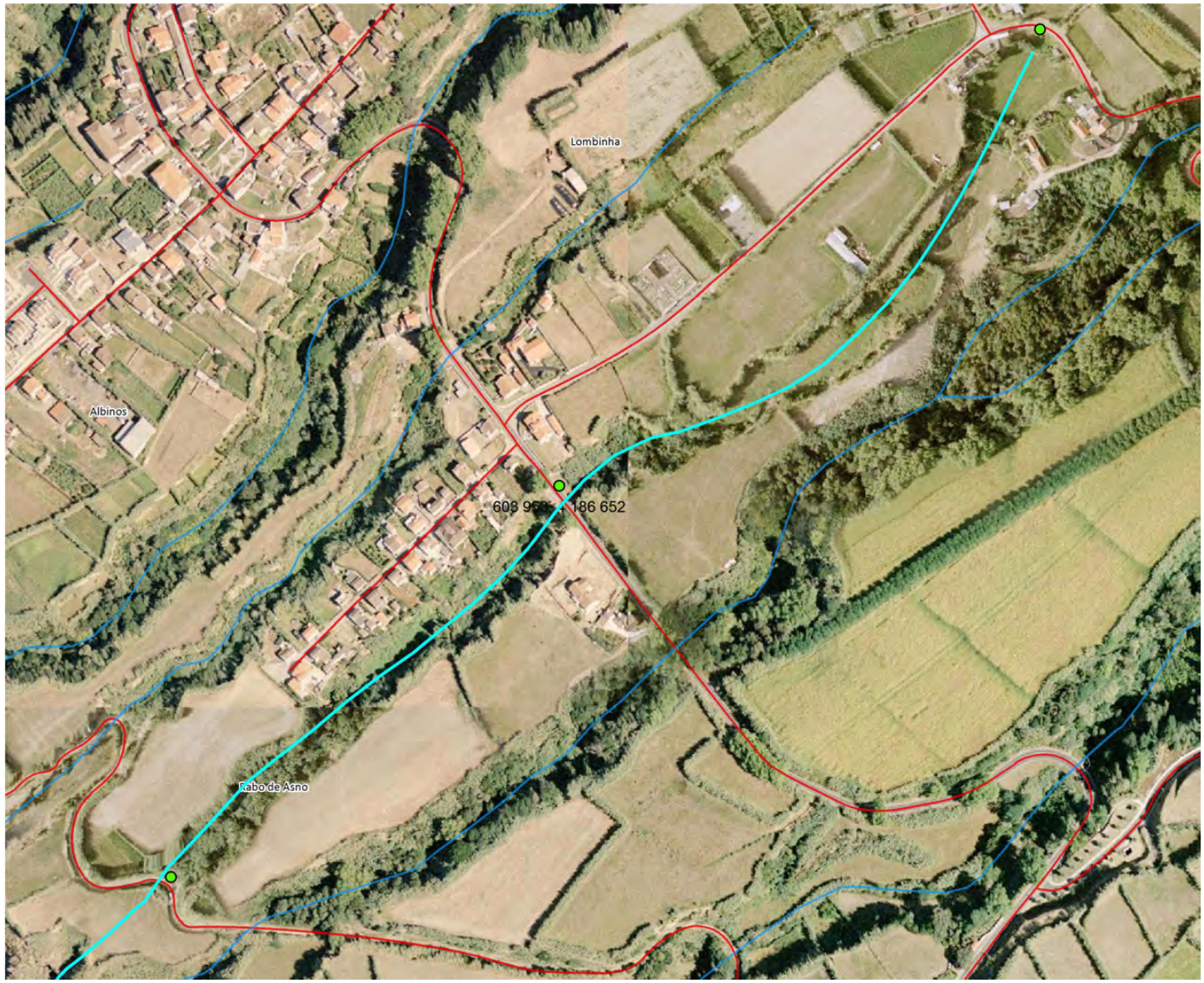
Lombinha
Albinos
608 95[illegible] 186 652
Rabo de Asno

REGIÃO AUTÓNOMA DOS AÇORES
Secretaria Regional da Agricultura e Ambiente

Registo de ocorrências em ribeiras 2015

Formulário para registo de ocorrências em ribeiras

Referência	DSRHOT/RIBEIRAS/2015/269
Submetida	01-09-2015 11:35:22 por Mafalda LMSC. Veiros

1. Identificação
Identificação do serviço e responsáveis pelo relatório da(s) ocorrência(s)

Tipo de registo	Vistoria periódica
Serviço	Serviços de Ambiente de São Miguel

Identificação do(s) observador(es)

Nome	Categoria
Lúcio Silva	AT
Adelino Cabral	VN

2. Localização
Identificação geográfica do relatório. O relatório deve cingir-se a uma única ribeira

IDENTIFICAÇÃO DO LOCAL

Freguesia	Candelária
Concelho	Ponta Delgada
Ilha	São Miguel
Mapa	c_73924_f_4_34265_Ribeira da Baldaia.jpg
Nome(s) da ribeira	Grota da Baldaia
Extensão da Ribeira avaliada	Troço extenso (mais de 150 metros)
Data das ocorrências	3-7-2015
Coordenadas gerais do troço avaliado	
Coordenadas X/M - jusante	604515
Coordenadas Y/P - jusante	4185937
Coordenadas X/M - montante	605391
Coordenadas Y/P - montante	4186948

3. Descrição
Observações e propostas de resolução. A descrição deverá ser desagregada por zonas/pontos, de forma a melhorar a descrição de cada.

ESTADO GERAL DE MANUTENÇÃO E ESCOAMENTO DA RIBEIRA

	Existem ocorrências a relatar

OCORRÊNCIA

Coordenadas da ocorrência	
Coordenadas X/M	
Coordenadas Y/P	
Extensão afetada (metros)	
Tipo de ocorrência relatada	Assoreamento/Obstrução
Descrição da ocorrência	Verificou-se no percurso efetuado nesta linha de água, necessidade de limpeza de vegetação de grande porte
Gravidade	Médio - Gravidade moderada, necessidade de ação preventiva
Titularidade do(s) terreno(s)	Diversos

REGISTO FOTOGRÁFICO



IDENTIFICAÇÃO DAS CAUSAS E POSSÍVEIS SOLUÇÕES

CAUSAS

Descrição das possíveis causas das ocorrências	Naturais

SOLUÇÕES	
Tipo de intervenção	Corte de material arbóreo
Local a intervir	Leito
Descrição geral das propostas de intervenção	Corte e remoção ou queima de material arbóreo.

Dimensões

Ação/intervenção	Comprimento (metros)	Largura (m)	Altura (m)	Área (m2)

Prioridade/Urgência	Médio - Gravidade moderada, resposta a médio prazo
RESPONSABILIDADES	
Tipo de entidade(s) responsável (eis)	Proprietários SRAA
Responsáveis pela resolução	Diversos
ORÇAMENTO	
Existe orçamento para a intervenção?	Não
Valor orçamentado	
Fornecedor	
Inserir documento (se aplicável)	

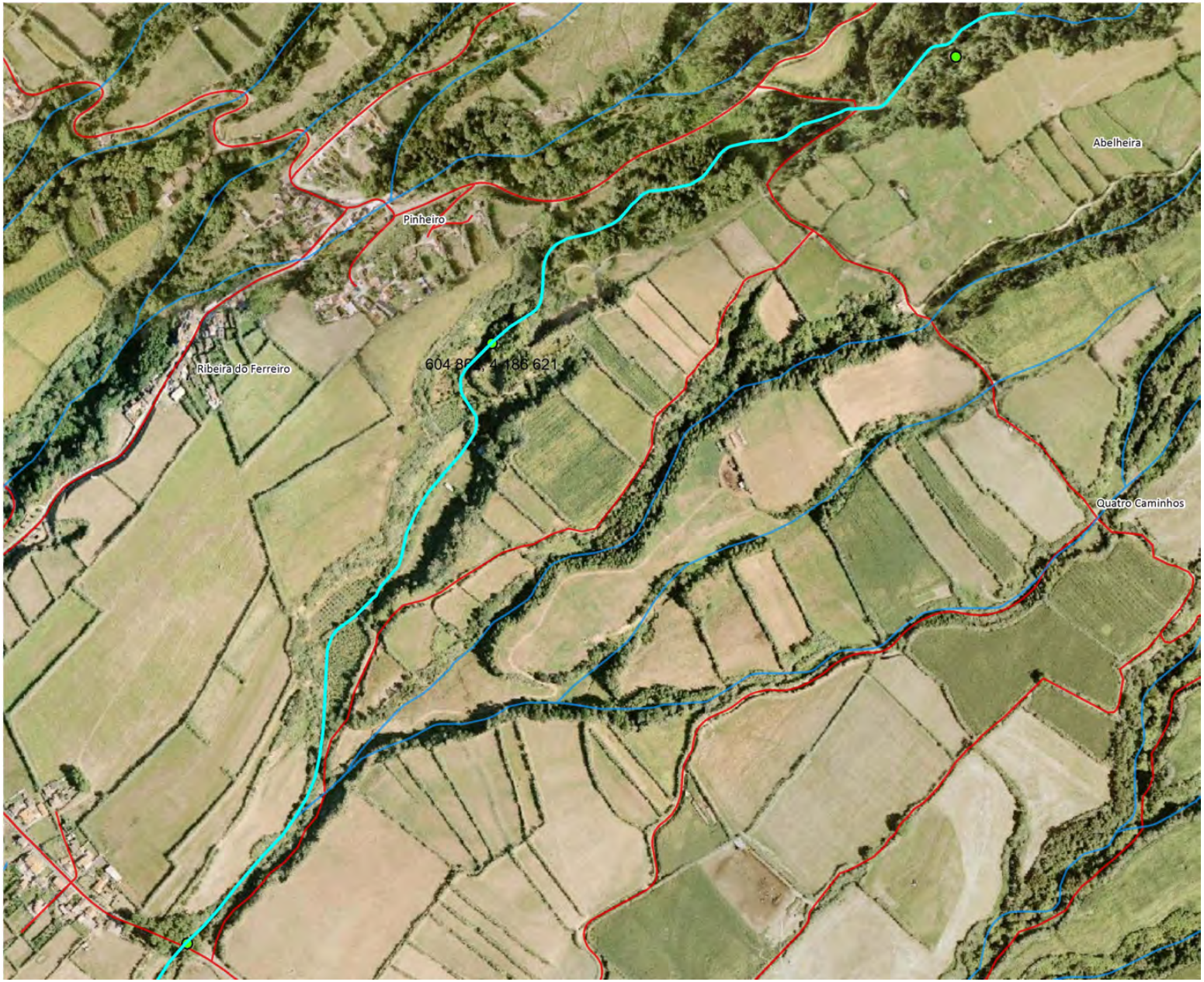
Abelheira
Pinheiro
Ribeira do Ferreiro
Quatro Caminhos

REGIÃO AUTÓNOMA DOS AÇORES
Secretaria Regional da Agricultura e Ambiente

Registo de ocorrências em ribeiras 2015

Formulário para registo de ocorrências em ribeiras

Referência	DSRHOT/RIBEIRAS/2015/270
Submetida	01-09-2015 11:36:42 por Mafalda LMSC. Veiros

1. Identificação
Identificação do serviço e responsáveis pelo relatório da(s) ocorrência(s)

Tipo de registo	Vistoria periódica
Serviço	Serviços de Ambiente de São Miguel

Identificação do(s) observador(es)

Nome	Categoria
Lúcio Silva	AT
Adelino Cabral	VN

2. Localização
Identificação geográfica do relatório. O relatório deve cingir-se a uma única ribeira

IDENTIFICAÇÃO DO LOCAL

Freguesia	Candelária
Concelho	Ponta Delgada
Ilha	São Miguel
Mapa	c_73926_f_4_95167_Grota da Fonte 50.jpg
Nome(s) da ribeira	Grota da Fonte
Extensão da Ribeira avaliada	Troço extenso (mais de 150 metros)
Data das ocorrências	6-7-2015
Coordenadas gerais do troço avaliado	
Coordenadas X/M - jusante	603145
Coordenadas Y/P - jusante	4186826
Coordenadas X/M - montante	604504
Coordenadas Y/P - montante	4188006

3. Descrição
Observações e propostas de resolução. A descrição deverá ser desagregada por zonas/pontos, de forma a melhorar a descrição de cada.

ESTADO GERAL DE MANUTENÇÃO E ESCOAMENTO DA RIBEIRA

Existem ocorrências a relatar

OCORRÊNCIA

Coordenadas da ocorrência	
Coordenadas X/M	
Coordenadas Y/P	
Extensão afetada (metros)	
Tipo de ocorrência relatada	Assoreamento/Obstrução
Descrição da ocorrência	Verificou-se no percurso efetuado nesta linha de água, necessidade de limpeza de vegetação de pequeno e grande porte que interseta a ribeira.
Gravidade	Médio - Gravidade moderada, necessidade de ação preventiva
Titularidade do(s) terreno(s)	Diversos

REGISTO FOTOGRÁFICO





IDENTIFICAÇÃO DAS CAUSAS E POSSÍVEIS SOLUÇÕES

CAUSAS

Descrição das possíveis causas das ocorrências	Naturais

SOLUÇÕES

Tipo de intervenção	Limpeza de vegetação
Local a intervir	Margem direita Margem esquerda Leito
Descrição geral das propostas de intervenção	Corte e remoção ou queima de vegetação

Dimensões

Ação/intervenção	Comprimento (metros)	Largura (m)	Altura (m)	Área (m2)

Prioridade/Urgência	Médio - Gravidade moderada, resposta a médio prazo

RESPONSABILIDADES

Tipo de entidade(s) responsável(eis)	Proprietários SRAA
Responsáveis pela resolução	Diversos

ORÇAMENTO	
Existe orçamento para a intervenção?	Não
Valor orçamentado	
Fornecedor	
Inserir documento (se aplicável)	

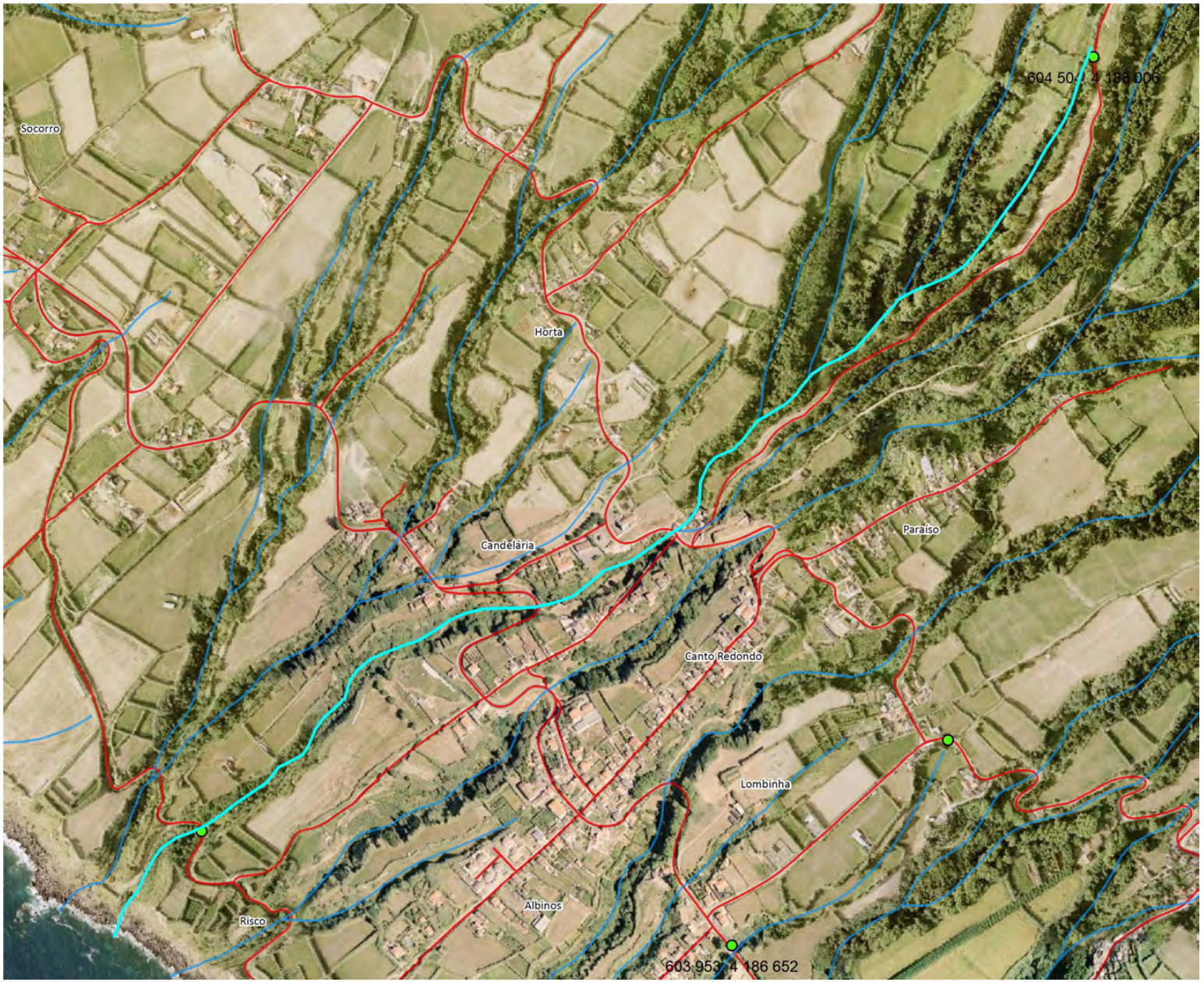
Socorro
Horta
Candelária
Paraíso
Canto Redondo
Lombinha
Albinos
Risco

REGIÃO AUTÓNOMA DOS AÇORES
Secretaria Regional da Agricultura e Ambiente

Registo de ocorrências em ribeiras 2015

Formulário para registo de ocorrências em ribeiras

Referência	DSRHOT/RIBEIRAS/2015/271
Submetida	01-09-2015 11:38:13 por Mafalda LMSC. Veiros

1. Identificação
Identificação do serviço e responsáveis pelo relatório da(s) ocorrência(s)

Tipo de registo	Vistoria periódica
Serviço	Serviços de Ambiente de São Miguel

Identificação do(s) observador(es)

Nome	Categoria
Lúcio Silva	AT
Adelino Cabral	VN

2. Localização
Identificação geográfica do relatório. O relatório deve cingir-se a uma única ribeira

IDENTIFICAÇÃO DO LOCAL

Freguesia	Candelária
Concelho	Ponta Delgada
Ilha	São Miguel
Mapa	c_73930_f_4_71502_Grota da Lomba de Água 51.jpg
Nome(s) da ribeira	Grota da Lomba de Água 51
Extensão da Ribeira avaliada	Troço extenso (mais de 150 metros)
Data das ocorrências	6-7-2015
Coordenadas gerais do troço avaliado	
Coordenadas X/M - jusante	603279
Coordenadas Y/P - jusante	4186695
Coordenadas X/M - montante	604458
Coordenadas Y/P - montante	4187556

3. Descrição
Observações e propostas de resolução. A descrição deverá ser desagregada por zonas/pontos, de forma a melhorar a descrição de cada.

ESTADO GERAL DE MANUTENÇÃO E ESCOAMENTO DA RIBEIRA

Existem ocorrências a relatar

OCORRÊNCIA

Coordenadas da ocorrência	
Coordenadas X/M	603279
Coordenadas Y/P	4186695
Extensão afetada (metros)	
Tipo de ocorrência relatada	Depósito de resíduos
Descrição da ocorrência	Situação de abandono de resíduos diversos.
Gravidade	Médio - Gravidade moderada, necessidade de ação preventiva
Titularidade do(s) terreno(s)	

REGISTO FOTOGRÁFICO



IDENTIFICAÇÃO DAS CAUSAS E POSSÍVEIS SOLUÇÕES

CAUSAS

Descrição das possíveis causas das ocorrências	Desconhece-se.

SOLUÇÕES	
Tipo de intervenção	Limpeza de resíduos
Local a intervir	Leito
Descrição geral das propostas de intervenção	Remoção dos resíduos.

Dimensões

Ação/intervenção	Comprimento (metros)	Largura (m)	Altura (m)	Área (m2)

Prioridade/Urgência	Médio - Gravidade moderada, resposta a médio prazo
RESPONSABILIDADES	
Tipo de entidade(s) responsável (eis)	SRAA
Responsáveis pela resolução	
ORÇAMENTO	
Existe orçamento para a intervenção?	Não
Valor orçamentado	
Fornecedor	
Inserir documento (se aplicável)	

OCORRÊNCIA

Coordenadas da ocorrência	
Coordenadas X/M	
Coordenadas Y/P	
Extensão afetada (metros)	
Tipo de ocorrência relatada	Assoreamento/Obstrução
Descrição da ocorrência	Verificou-se no percurso efetuado nesta linha de água, necessidade de limpeza de vegetação de grande porte
Gravidade	Médio - Gravidade moderada, necessidade de ação preventiva
Titularidade do(s) terreno(s)	Diversos
REGISTO FOTOGRÁFICO	





IDENTIFICAÇÃO DAS CAUSAS E POSSÍVEIS SOLUÇÕES

CAUSAS

Descrição das possíveis causas das ocorrências	Naturais

SOLUÇÕES

Tipo de intervenção	Corte de material arbóreo
Local a intervir	Leito
Descrição geral das propostas de intervenção	Corte e remoção ou queima de material arbóreo.

Dimensões

Ação/intervenção	Comprimento (metros)	Largura (m)	Altura (m)	Área (m2)

Prioridade/Urgência	Médio - Gravidade moderada, resposta a médio prazo

RESPONSABILIDADES

Tipo de entidade(s) responsável (eis)	Proprietários SRAA
Responsáveis pela resolução	Diversos

ORÇAMENTO

Existe orçamento para a intervenção?	Não
Valor orçamentado	
Fornecedor	
Inserir documento (se aplicável)	

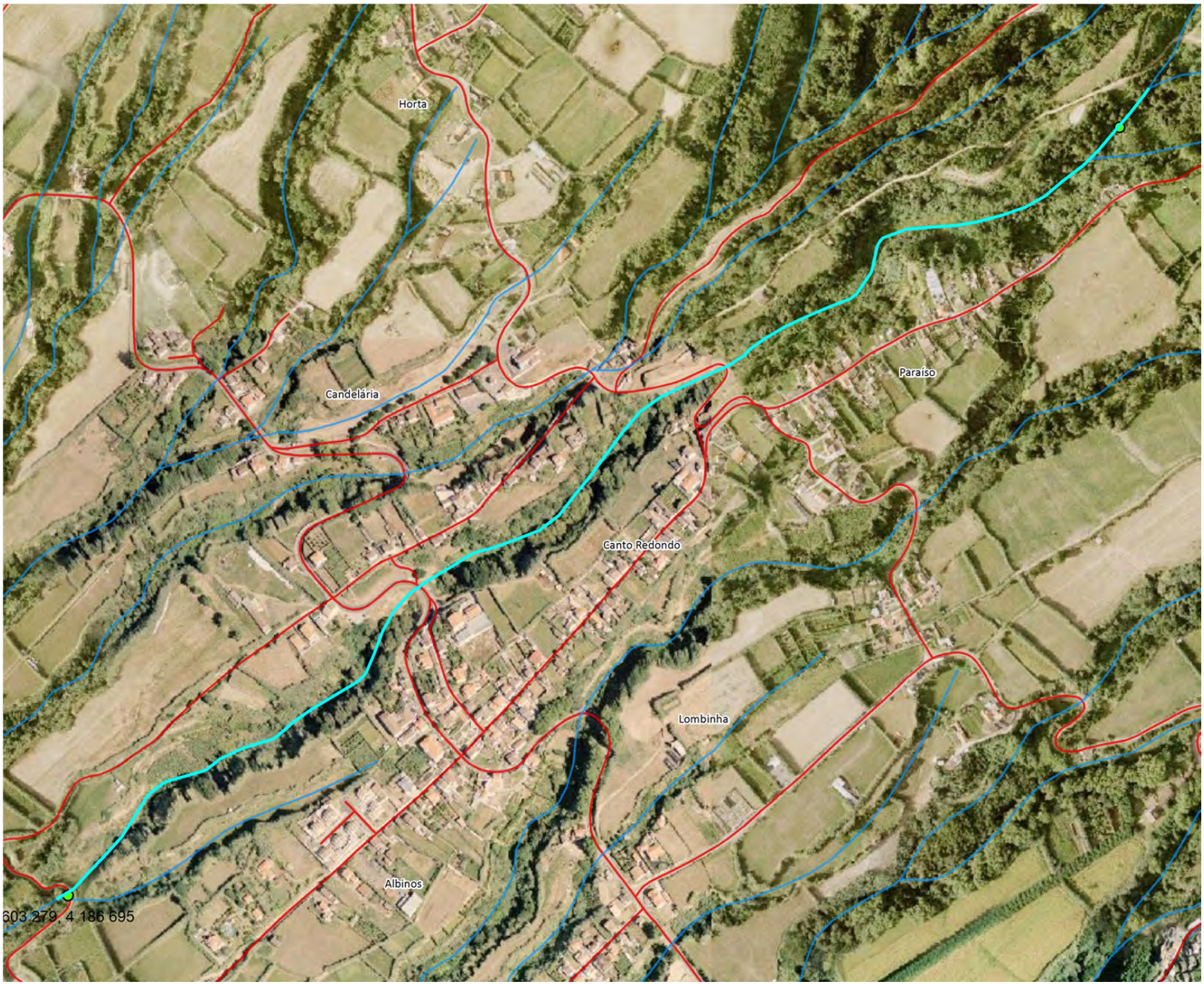
Horta
Candelária
Paraíso
Canto Redondo
Lombinha
Albinos
603 279, 4 186 695

REGIÃO AUTÓNOMA DOS AÇORES
Secretaria Regional da Agricultura e Ambiente

Registo de ocorrências em ribeiras 2015

Formulário para registo de ocorrências em ribeiras

Referência	DSRHOT/RIBEIRAS/2015/272
Submetida	01-09-2015 11:43:42 por Mafalda LMSC. Veiros

1. Identificação
Identificação do serviço e responsáveis pelo relatório da(s) ocorrência(s)

Tipo de registo	Vistoria periódica
Serviço	Serviços de Ambiente de São Miguel

Identificação do(s) observador(es)

Nome	Categoria
Lúcio Silva	AT
Adelino Cabral	VN

2. Localização
Identificação geográfica do relatório. O relatório deve cingir-se a uma única ribeira

IDENTIFICAÇÃO DO LOCAL

Freguesia	Candelária
Concelho	Ponta Delgada
Ilha	São Miguel
Mapa	c_73953_f_4_52979_Grota Grande.jpg
Nome(s) da ribeira	Grota Grande
Extensão da Ribeira avaliada	Troço extenso (mais de 150 metros)
Data das ocorrências	6-7-2015
Coordenadas gerais do troço avaliado	
Coordenadas X/M - jusante	603079
Coordenadas Y/P - jusante	4186915
Coordenadas X/M - montante	603750
Coordenadas Y/P - montante	4187814

3. Descrição
Observações e propostas de resolução. A descrição deverá ser desagregada por zonas/pontos, de forma a melhorar a descrição de cada.

ESTADO GERAL DE MANUTENÇÃO E ESCOAMENTO DA RIBEIRA

Existem ocorrências a relatar

OCORRÊNCIA

Coordenadas da ocorrência	
Coordenadas X/M	
Coordenadas Y/P	
Extensão afetada (metros)	
Tipo de ocorrência relatada	Assoreamento/Obstrução
Descrição da ocorrência	Verificou-se no percurso efetuado nesta linha de água, necessidade de limpeza de vegetação de grande porte que interseta a ribeira.
Gravidade	Médio - Gravidade moderada, necessidade de ação preventiva
Titularidade do(s) terreno(s)	Diversos

REGISTO FOTOGRÁFICO







IDENTIFICAÇÃO DAS CAUSAS E POSSÍVEIS SOLUÇÕES

CAUSAS

Descrição das possíveis causas das ocorrências	Naturais

SOLUÇÕES

Tipo de intervenção	Corte de material arbóreo
Local a intervir	Leito
Descrição geral das propostas de intervenção	Corte e remoção ou queima de material arbóreo.

Dimensões

Ação/intervenção	Comprimento (metros)	Largura (m)	Altura (m)	Área (m2)

Prioridade/Urgência	Médio - Gravidade moderada, resposta a médio prazo

RESPONSABILIDADES

Tipo de entidade(s) responsável (eis)	Proprietários SRAA
Responsáveis pela resolução	Diversos

ORÇAMENTO

Existe orçamento para a intervenção?	Não
Valor orçamentado	
Fornecedor	
Inserir documento (se aplicável)	


Socorro
Horta
Candelaria
Tabeleiro
Canto Redondo
Lombinha

REGIÃO AUTÓNOMA DOS AÇORES
Secretaria Regional da Agricultura e Ambiente

Registo de ocorrências em ribeiras 2015

Formulário para registo de ocorrências em ribeiras

Referência	DSRHOT/RIBEIRAS/2015/273
Submetida	01-09-2015 11:50:35 por Mafalda LMSC. Veiros

1. Identificação
Identificação do serviço e responsáveis pelo relatório da(s) ocorrência(s)

Tipo de registo	Vistoria periódica
Serviço	Serviços de Ambiente de São Miguel

Identificação do(s) observador(es)

Nome	Categoria
Lúcio Silva	AT
Adelino Cabral	VN

2. Localização
Identificação geográfica do relatório. O relatório deve cingir-se a uma única ribeira

IDENTIFICAÇÃO DO LOCAL

Freguesia	Candelária
Concelho	Ponta Delgada
Ilha	São Miguel
Mapa	c_73964_f_4_81739_Ribeira do Ferreiro 26.jpg
Nome(s) da ribeira	Ribeira do Ferreiro n.º 56
Extensão da Ribeira avaliada	Troço extenso (mais de 150 metros)
Data das ocorrências	3-7-2015
Coordenadas gerais do troço avaliado	
Coordenadas X/M - jusante	604077
Coordenadas Y/P - jusante	4186326
Coordenadas X/M - montante	605291
Coordenadas Y/P - montante	4187230

3. Descrição
Observações e propostas de resolução. A descrição deverá ser desagregada por zonas/pontos, de forma a melhorar a descrição de cada.

ESTADO GERAL DE MANUTENÇÃO E ESCOAMENTO DA RIBEIRA

Existem ocorrências a relatar

OCORRÊNCIA

Coordenadas da ocorrência	
Coordenadas X/M	
Coordenadas Y/P	
Extensão afetada (metros)	
Tipo de ocorrência relatada	Assoreamento/Obstrução
Descrição da ocorrência	Verificou-se no percurso efetuado nesta linha de água, necessidade de limpeza de vegetação.
Gravidade	Médio - Gravidade moderada, necessidade de ação preventiva
Titularidade do(s) terreno(s)	Diversos

REGISTO FOTOGRÁFICO





IDENTIFICAÇÃO DAS CAUSAS E POSSÍVEIS SOLUÇÕES

CAUSAS

Descrição das possíveis causas das ocorrências	Naturais

SOLUÇÕES

Tipo de intervenção	Limpeza de vegetação
Local a intervir	Leito
Descrição geral das propostas de intervenção	Corte e remoção ou queima de vegetação.

Dimensões

Ação/intervenção	Comprimento (metros)	Largura (m)	Altura (m)	Área (m2)

Prioridade/Urgência	Médio - Gravidade moderada, resposta a médio prazo

RESPONSABILIDADES

Tipo de entidade(s) responsável(eis)	Proprietários SRAA
Responsáveis pela resolução	Diversos

ORÇAMENTO

Existe orçamento para a intervenção?	Não
Valor orçamentado	
Fornecedor	
Inserir documento (se aplicável)	

OCORRÊNCIA

Coordenadas da ocorrência	
Coordenadas X/M	604077
Coordenadas Y/P	4186326
Extensão afetada (metros)	
Tipo de ocorrência relatada	Depósito de resíduos
Descrição da ocorrência	Deposição de resíduos.
Gravidade	Médio - Gravidade moderada, necessidade de ação preventiva
Titularidade do(s) terreno(s)	Diversos

REGISTO FOTOGRÁFICO



IDENTIFICAÇÃO DAS CAUSAS E POSSÍVEIS SOLUÇÕES

CAUSAS	
Descrição das possíveis causas das ocorrências	Desconhece-se
SOLUÇÕES	
Tipo de intervenção	Limpeza de resíduos
Local a intervir	Margem esquerda
Descrição geral das propostas de intervenção	Remoção de resíduos.

Dimensões

Ação/intervenção	Comprimento (metros)	Largura (m)	Altura (m)	Área (m2)

Prioridade/Urgência	Médio - Gravidade moderada, resposta a médio prazo
RESPONSABILIDADES	
Tipo de entidade(s) responsável(eis)	SRAA
Responsáveis pela resolução	
ORÇAMENTO	
Existe orçamento para a intervenção?	Não
Valor orçamentado	
Fornecedor	
Inserir documento (se aplicável)	

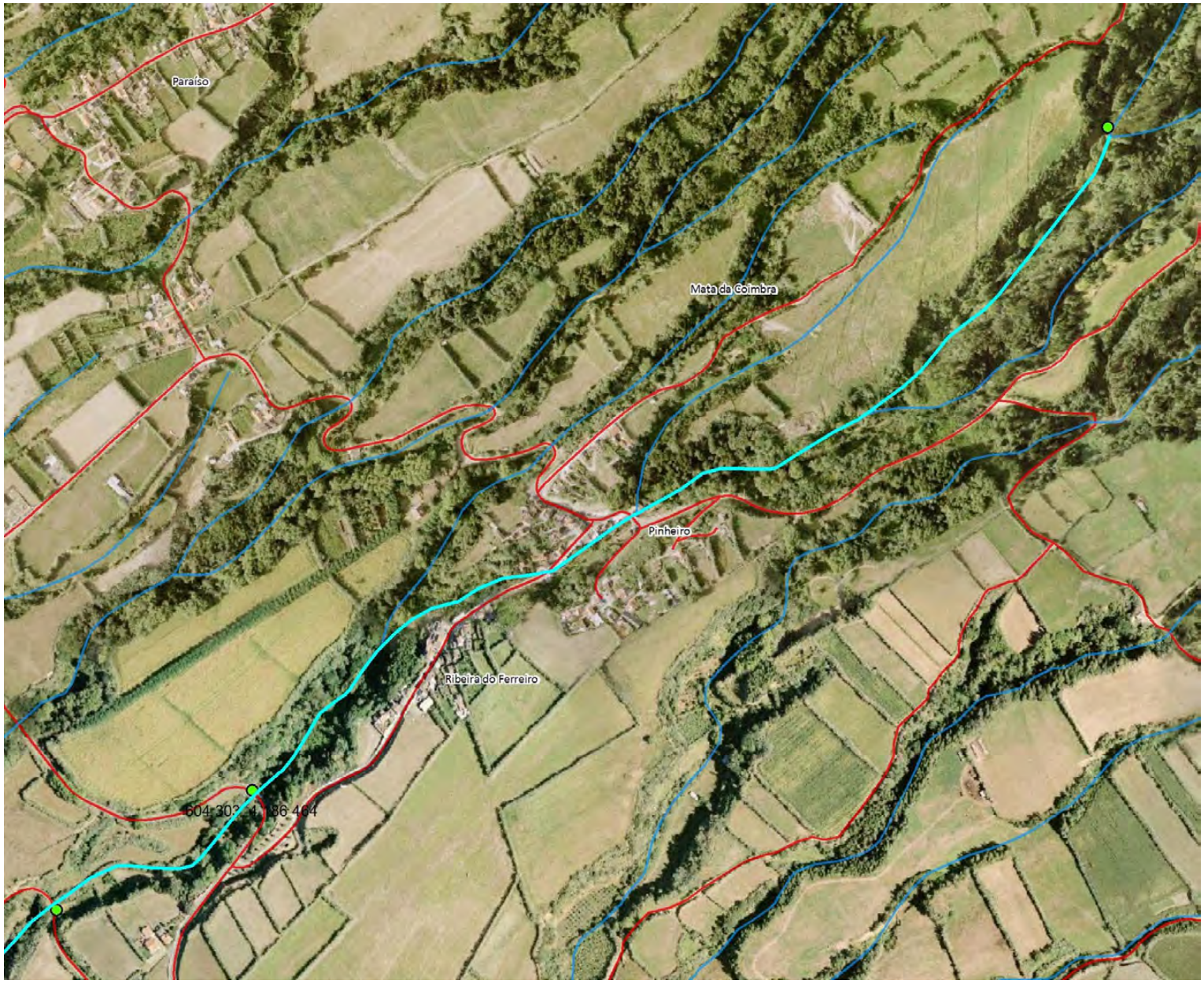
Paraíso
Mata da Coimbra
Pinheiro
Ribeira do Ferreiro

REGIÃO AUTÓNOMA DOS AÇORES
Secretaria Regional da Agricultura e Ambiente

Registo de ocorrências em ribeiras 2015

Formulário para registo de ocorrências em ribeiras

Referência	DSRHOT/RIBEIRAS/2015/274
Submetida	01-09-2015 11:55:52 por Mafalda LMSC. Veiros

1. Identificação
Identificação do serviço e responsáveis pelo relatório da(s) ocorrência(s)

Tipo de registo	Vistoria periódica
Serviço	Serviços de Ambiente de São Miguel

Identificação do(s) observador(es)

Nome	Categoria
Lúcio Silva	AT
Adelino Cabral	VN

2. Localização
Identificação geográfica do relatório. O relatório deve cingir-se a uma única ribeira

IDENTIFICAÇÃO DO LOCAL

Freguesia	Feteiras
Concelho	Ponta Delgada
Ilha	São Miguel
Mapa	c_73973_f_4_87556_Ribeira 164.jpg
Nome(s) da ribeira	Desconhecida n.º 164
Extensão da Ribeira avaliada	Troço extenso (mais de 150 metros)
Data das ocorrências	3-7-2015
Coordenadas gerais do troço avaliado	
Coordenadas X/M - jusante	607756
Coordenadas Y/P - jusante	4183718
Coordenadas X/M - montante	607827
Coordenadas Y/P - montante	4183771

3. Descrição
Observações e propostas de resolução. A descrição deverá ser desagregada por zonas/pontos, de forma a melhorar a descrição de cada.

ESTADO GERAL DE MANUTENÇÃO E ESCOAMENTO DA RIBEIRA

Não foram identificadas ocorrências


E.R. 1-1ª - Feteiras
Rua da Areia

REGIÃO AUTÓNOMA DOS AÇORES
Secretaria Regional da Agricultura e Ambiente

Registo de ocorrências em ribeiras 2015

Formulário para registo de ocorrências em ribeiras

Referência	DSRHOT/RIBEIRAS/2015/275
Submetida	01-09-2015 12:04:14 por Mafalda LMSC. Veiros

1. Identificação
Identificação do serviço e responsáveis pelo relatório da(s) ocorrência(s)

Tipo de registo	Vistoria periódica
Serviço	Serviços de Ambiente de São Miguel

Identificação do(s) observador(es)

Nome	Categoria
Lúcio Silva	AT
Adelino Cabral	VN

2. Localização
Identificação geográfica do relatório. O relatório deve cingir-se a uma única ribeira

IDENTIFICAÇÃO DO LOCAL

Freguesia	Feteiras
Concelho	Ponta Delgada
Ilha	São Miguel
Mapa	c_73975_f_4_34070_Ribeira 171.jpg
Nome(s) da ribeira	Desconhecido 171
Extensão da Ribeira avaliada	Troço extenso (mais de 150 metros)
Data das ocorrências	3-7-2015
Coordenadas gerais do troço avaliado	
Coordenadas X/M - jusante	607946
Coordenadas Y/P - jusante	4183605
Coordenadas X/M - montante	608098
Coordenadas Y/P - montante	4183694

3. Descrição
Observações e propostas de resolução. A descrição deverá ser desagregada por zonas/pontos, de forma a melhorar a descrição de cada.

ESTADO GERAL DE MANUTENÇÃO E ESCOAMENTO DA RIBEIRA

Existem ocorrências a relatar

OCORRÊNCIA

Coordenadas da ocorrência	
Coordenadas X/M	
Coordenadas Y/P	
Extensão afetada (metros)	30
Tipo de ocorrência relatada	Assoreamento/Obstrução
Descrição da ocorrência	Verificou-se no percurso efetuado nesta linha de água, necessidade de limpeza de vegetação
Gravidade	Médio - Gravidade moderada, necessidade de ação preventiva
Titularidade do(s) terreno(s)	Diversos

REGISTO FOTOGRÁFICO



IDENTIFICAÇÃO DAS CAUSAS E POSSÍVEIS SOLUÇÕES

CAUSAS

Descrição das possíveis causas das ocorrências	Naturais

SOLUÇÕES	
Tipo de intervenção	Limpeza de vegetação
Local a intervir	Margem direita Margem esquerda
Descrição geral das propostas de intervenção	Corte e remoção ou queima de vegetação de pequeno porte.

Dimensões

Ação/intervenção	Comprimento (metros)	Largura (m)	Altura (m)	Área (m2)

Prioridade/Urgência	Médio - Gravidade moderada, resposta a médio prazo

RESPONSABILIDADES	
Tipo de entidade(s) responsável(eis)	Proprietários SRAA
Responsáveis pela resolução	Diversos

ORÇAMENTO	
Existe orçamento para a intervenção?	Não
Valor orçamentado	
Fornecedor	
Inserir documento (se aplicável)	


608 0?8, 4 183 694
Canada da Grota do Melo
Rua da Areia
Grota da Areia
E.R. 1-1ª - Feteiras

REGIÃO AUTÓNOMA DOS AÇORES
Secretaria Regional da Agricultura e Ambiente

Registo de ocorrências em ribeiras 2015

Formulário para registo de ocorrências em ribeiras

Referência	DSRHOT/RIBEIRAS/2015/276
Submetida	01-09-2015 15:56:47 por Mafalda LMSC. Veiros

1. Identificação
Identificação do serviço e responsáveis pelo relatório da(s) ocorrência(s)

Tipo de registo	Vistoria periódica
Serviço	Serviços de Ambiente de São Miguel

Identificação do(s) observador(es)

Nome	Categoria
Lúcio Silva	AT
Adelino Cabral	VN

2. Localização
Identificação geográfica do relatório. O relatório deve cingir-se a uma única ribeira

IDENTIFICAÇÃO DO LOCAL

Freguesia	Feteiras
Concelho	Ponta Delgada
Ilha	São Miguel
Mapa	c_73976_f_4_45449_Grota das Lajes 64.jpg
Nome(s) da ribeira	Grota das Lajes 64
Extensão da Ribeira avaliada	Troço extenso (mais de 150 metros)
Data das ocorrências	3-7-2015
Coordenadas gerais do troço avaliado	
Coordenadas X/M - jusante	607071
Coordenadas Y/P - jusante	4184492
Coordenadas X/M - montante	607899
Coordenadas Y/P - montante	4184983

3. Descrição
Observações e propostas de resolução. A descrição deverá ser desagregada por zonas/pontos, de forma a melhorar a descrição de cada.

ESTADO GERAL DE MANUTENÇÃO E ESCOAMENTO DA RIBEIRA

Existem ocorrências a relatar

OCORRÊNCIA

Coordenadas da ocorrência	
Coordenadas X/M	
Coordenadas Y/P	
Extensão afetada (metros)	
Tipo de ocorrência relatada	Assoreamento/Obstrução
Descrição da ocorrência	Verificou-se no percurso efetuado nesta linha de água, necessidade de limpeza de vegetação de grande e pequeno porte que interseta a ribeira.
Gravidade	Grave - Pessoas e bens em risco iminente
Titularidade do(s) terreno(s)	Diversos

REGISTO FOTOGRÁFICO









IDENTIFICAÇÃO DAS CAUSAS E POSSÍVEIS SOLUÇÕES

CAUSAS

Descrição das possíveis causas das ocorrências	Devido à falta de intervenção de limpeza da linha de água.

SOLUÇÕES

Tipo de intervenção	Corte de material arbóreo
Local a intervir	Margem direita Margem esquerda Leito

Descrição geral das propostas de intervenção	Corte e remoção ou queima de vegetação de grande e pequeno porte.

Dimensões

Ação/intervenção	Comprimento (metros)	Largura (m)	Altura (m)	Área (m2)

Prioridade/Urgência	Urgente - Riscos a curto prazo

RESPONSABILIDADES

Tipo de entidade(s) responsável(eis)	Proprietários Rede viária SRAA
Responsáveis pela resolução	Diversos

ORÇAMENTO

Existe orçamento para a intervenção?	Não
Valor orçamentado	
Fornecedor	
Inserir documento (se aplicável)	


Caminho do Espido
Romangos
607 524, 4 184 750
E.R. 1-1ª - Fateiras
Atalho
Canada da Cruz de Cima
Rua da Cruz
Gra da Fonte Nova
Rua da Giesta
Ruinha
Groia do Ramal

REGIÃO AUTÓNOMA DOS AÇORES
Secretaria Regional da Agricultura e Ambiente

Registo de ocorrências em ribeiras 2015

Formulário para registo de ocorrências em ribeiras

Referência	DSRHOT/RIBEIRAS/2015/277
Submetida	01-09-2015 14:03:04 por Mafalda LMSC. Veiros

1. Identificação
Identificação do serviço e responsáveis pelo relatório da(s) ocorrência(s)

Tipo de registo	Vistoria periódica
Serviço	Serviços de Ambiente de São Miguel

Identificação do(s) observador(es)

Nome	Categoria
Lúcio Silva	AT
Adelino Cabral	VN

2. Localização
Identificação geográfica do relatório. O relatório deve cingir-se a uma única ribeira

IDENTIFICAÇÃO DO LOCAL

Freguesia	Feteiras
Concelho	Ponta Delgada
Ilha	São Miguel
Mapa	c_73992_f_4_70388_Grota do Ramal 450.jpg
Nome(s) da ribeira	Grota do Ramal
Extensão da Ribeira avaliada	Troço extenso (mais de 150 metros)
Data das ocorrências	3-7-2015
Coordenadas gerais do troço avaliado	
Coordenadas X/M - jusante	607237
Coordenadas Y/P - jusante	4184172
Coordenadas X/M - montante	608393
Coordenadas Y/P - montante	4184781

3. Descrição
Observações e propostas de resolução. A descrição deverá ser desagregada por zonas/pontos, de forma a melhorar a descrição de cada.

ESTADO GERAL DE MANUTENÇÃO E ESCOAMENTO DA RIBEIRA

Existem ocorrências a relatar

OCORRÊNCIA

Coordenadas da ocorrência	
Coordenadas X/M	
Coordenadas Y/P	
Extensão afetada (metros)	
Tipo de ocorrência relatada	Assoreamento/Obstrução
Descrição da ocorrência	Verificou-se no percurso efetuado nesta linha de água, necessidade de limpeza de vegetação
Gravidade	Médio - Gravidade moderada, necessidade de ação preventiva
Titularidade do(s) terreno(s)	Diversos

REGISTO FOTOGRÁFICO







IDENTIFICAÇÃO DAS CAUSAS E POSSÍVEIS SOLUÇÕES

CAUSAS

Descrição das possíveis causas das ocorrências	Naturais

SOLUÇÕES

Tipo de intervenção	Limpeza de vegetação
Local a intervir	Margem direita Margem esquerda
Descrição geral das propostas de intervenção	Corte e remoção ou queima de vegetação de pequeno e grande porte.

Dimensões

Ação/intervenção	Comprimento (metros)	Largura (m)	Altura (m)	Área (m2)

Prioridade/Urgência	Médio - Gravidade moderada, resposta a médio prazo

RESPONSABILIDADES

Tipo de entidade(s) responsável(eis)	Proprietários SRAA
Responsáveis pela resolução	Diversos

ORÇAMENTO

Existe orçamento para a intervenção?	Não
Valor orçamentado	
Fornecedor	
Inserir documento (se aplicável)	


Caminho do Bardo
Canada da Cruz de Cima
Atalho
Romangos
608 139
689
Cerrado Grande
Grota do Pantal
Ramal do Caixeiro
E.R. 1-1º - Feteiras
E.R. 1-2º - Feteiras
Rua do Quarteiro Rua do Espigão
Canada da Grota do Melo

REGIÃO AUTÓNOMA DOS AÇORES
Secretaria Regional da Agricultura e Ambiente

Registo de ocorrências em ribeiras 2015

Formulário para registo de ocorrências em ribeiras

Referência	DSRHOT/RIBEIRAS/2015/278
Submetida	01-09-2015 14:12:42 por Mafalda LMSC. Veiros

1. Identificação
Identificação do serviço e responsáveis pelo relatório da(s) ocorrência(s)

Tipo de registo	Vistoria pós-ocorrência
Serviço	Serviços de Ambiente de São Miguel

Identificação do(s) observador(es)

Nome	Categoria
Lúcio Silva	AT
Adelino Cabral	VN

2. Localização
Identificação geográfica do relatório. O relatório deve cingir-se a uma única ribeira

IDENTIFICAÇÃO DO LOCAL

Freguesia	Feteiras
Concelho	Ponta Delgada
Ilha	São Miguel
Mapa	c_73994_f_4_82275_Grotilhão 162.jpg
Nome(s) da ribeira	Grotilhão n.º 162
Extensão da Ribeira avaliada	Troço extenso (mais de 150 metros)
Data das ocorrências	3-7-2015
Coordenadas gerais do troço avaliado	
Coordenadas X/M - jusante	607304
Coordenadas Y/P - jusante	4184068
Coordenadas X/M - montante	607542
Coordenadas Y/P - montante	4184158

3. Descrição
Observações e propostas de resolução. A descrição deverá ser desagregada por zonas/pontos, de forma a melhorar a descrição de cada.

ESTADO GERAL DE MANUTENÇÃO E ESCOAMENTO DA RIBEIRA

Existem ocorrências a relatar

OCORRÊNCIA

Coordenadas da ocorrência	
Coordenadas X/M	
Coordenadas Y/P	
Extensão afetada (metros)	20
Tipo de ocorrência relatada	Assoreamento/Obstrução
Descrição da ocorrência	Verificou-se no percurso efetuado nesta linha de água, necessidade de limpeza de vegetação.
Gravidade	Médio - Gravidade moderada, necessidade de ação preventiva
Titularidade do(s) terreno(s)	Desconhece-se

REGISTO FOTOGRÁFICO



IDENTIFICAÇÃO DAS CAUSAS E POSSÍVEIS SOLUÇÕES

CAUSAS

Descrição das possíveis causas das ocorrências	Devido à falta de intervenção de limpeza da linha de água.

SOLUÇÕES

Tipo de intervenção	Limpeza de vegetação
Local a intervir	Margem direita Margem esquerda
Descrição geral das propostas de intervenção	Corte e remoção ou queima de vegetação de pequeno porte.

Dimensões

Ação/intervenção	Comprimento (metros)	Largura (m)	Altura (m)	Área (m2)

Prioridade/Urgência	Médio - Gravidade moderada, resposta a médio prazo

RESPONSABILIDADES

Tipo de entidade(s) responsável(eis)	Proprietários SRAA
Responsáveis pela resolução	

ORÇAMENTO

Existe orçamento para a intervenção?	Não
Valor orçamentado	
Fornecedor	
Inserir documento (se aplicável)	


Grota do Ramal
Grota do Ramal
Beco da Grota do Ramal
Rua do Quarteiro
Rua do Espigão
E.R. 1-1º - Feteiras

REGIÃO AUTÓNOMA DOS AÇORES
Secretaria Regional da Agricultura e Ambiente

Registo de ocorrências em ribeiras 2015

Formulário para registo de ocorrências em ribeiras

Referência	DSRHOT/RIBEIRAS/2015/279
Submetida	01-09-2015 14:16:36 por Mafalda LMSC. Veiros

1. Identificação
Identificação do serviço e responsáveis pelo relatório da(s) ocorrência(s)

Tipo de registo	Vistoria periódica
Serviço	Serviços de Ambiente de São Miguel

Identificação do(s) observador(es)

Nome	Categoria
Lúcio Silva	AT
Adelino Cabral	VN

2. Localização
Identificação geográfica do relatório. O relatório deve cingir-se a uma única ribeira

IDENTIFICAÇÃO DO LOCAL

Freguesia	Feteiras
Concelho	Ponta Delgada
Ilha	São Miguel
Mapa	c_73997_f_4_62816_Grotilhão 163.jpg
Nome(s) da ribeira	Grotilhão n.º 163
Extensão da Ribeira avaliada	Troço extenso (mais de 150 metros)
Data das ocorrências	3-7-2015
Coordenadas gerais do troço avaliado	
Coordenadas X/M - jusante	607472
Coordenadas Y/P - jusante	4183913
Coordenadas X/M - montante	607597
Coordenadas Y/P - montante	4183981

3. Descrição
Observações e propostas de resolução. A descrição deverá ser desagregada por zonas/pontos, de forma a melhorar a descrição de cada.

ESTADO GERAL DE MANUTENÇÃO E ESCOAMENTO DA RIBEIRA

Não foram identificadas ocorrências


E.R. 1-1ª - Feteiras
Rua do Espigão

REGIÃO AUTÓNOMA DOS AÇORES
Secretaria Regional da Agricultura e Ambiente

Registo de ocorrências em ribeiras 2015

Formulário para registo de ocorrências em ribeiras

Referência	DSRHOT/RIBEIRAS/2015/280
Submetida	01-09-2015 14:38:44 por Mafalda LMSC. Veiros

1. Identificação
Identificação do serviço e responsáveis pelo relatório da(s) ocorrência(s)

Tipo de registo	Vistoria periódica
Serviço	Serviços de Ambiente de São Miguel

Identificação do(s) observador(es)

Nome	Categoria
Lúcio Silva	AT
Adelino Cabral	VN

2. Localização
Identificação geográfica do relatório. O relatório deve cingir-se a uma única ribeira

IDENTIFICAÇÃO DO LOCAL

Freguesia	Feteiras
Concelho	Ponta Delgada
Ilha	São Miguel
Mapa	c_73999_f_4_88797_Ribeira da Abelheira (Martins) 58.jpg
Nome(s) da ribeira	Ribeira da Abelheira (Martins) 58
Extensão da Ribeira avaliada	Troço extenso (mais de 150 metros)
Data das ocorrências	1-7-2015
Coordenadas gerais do troço avaliado	
Coordenadas X/M - jusante	605079
Coordenadas Y/P - jusante	4185566
Coordenadas X/M - montante	605682
Coordenadas Y/P - montante	4186318

3. Descrição
Observações e propostas de resolução. A descrição deverá ser desagregada por zonas/pontos, de forma a melhorar a descrição de cada.

ESTADO GERAL DE MANUTENÇÃO E ESCOAMENTO DA RIBEIRA

	Existem ocorrências a relatar

OCORRÊNCIA

Coordenadas da ocorrência	
Coordenadas X/M	605682
Coordenadas Y/P	4186318
Extensão afetada (metros)	
Tipo de ocorrência relatada	Derrocada
Descrição da ocorrência	Verificou-se uma situação de derrocada e consequente queda de vegetação obstruindo a linha de água.
Gravidade	Grave - Pessoas e bens em risco iminente
Titularidade do(s) terreno(s)	

REGISTO FOTOGRÁFICO



IDENTIFICAÇÃO DAS CAUSAS E POSSÍVEIS SOLUÇÕES

CAUSAS

Descrição das possíveis causas das ocorrências	Naturais

SOLUÇÕES	
Tipo de intervenção	Corte de material arbóreo
Local a intervir	Leito
Descrição geral das propostas de intervenção	Corte e remoção ou queima de material arbóreo.

Dimensões

Ação/intervenção	Comprimento (metros)	Largura (m)	Altura (m)	Área (m2)

Prioridade/Urgência	Urgente - Riscos a curto prazo
RESPONSABILIDADES	
Tipo de entidade(s) responsável (eis)	SRAA
Responsáveis pela resolução	
ORÇAMENTO	
Existe orçamento para a intervenção?	Não
Valor orçamentado	
Fornecedor	
Inserir documento (se aplicável)	

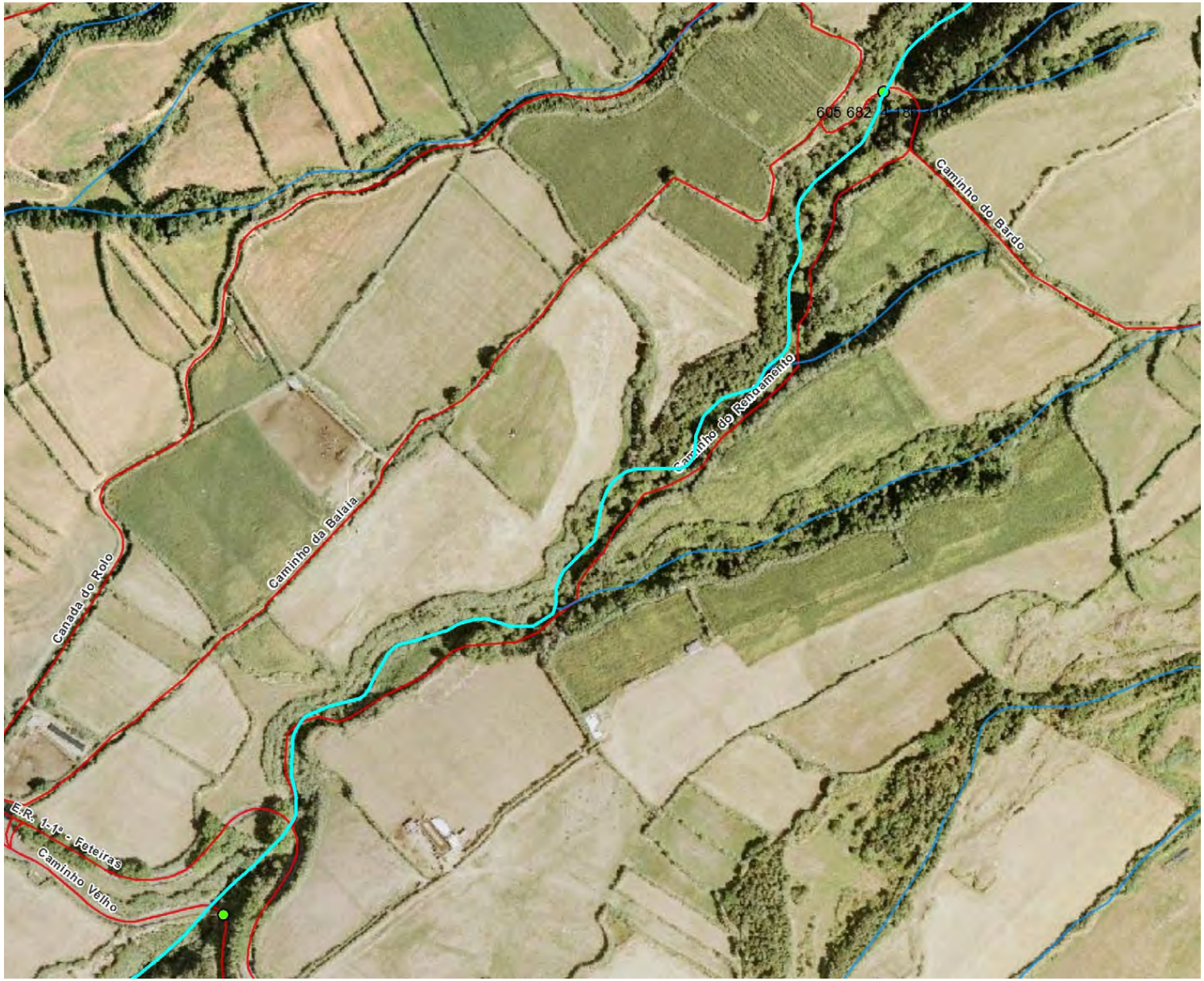
Caminho do Bardo
Caminho do Reguengo
Caminho da Balaia
Canada do Rolo
E.R. 1-1ª - Feteiras
Caminho Velho

REGIÃO AUTÓNOMA DOS AÇORES
Secretaria Regional da Agricultura e Ambiente

Registo de ocorrências em ribeiras 2015

Formulário para registo de ocorrências em ribeiras

Referência	DSRHOT/RIBEIRAS/2015/281
Submetida	01-09-2015 14:51:26 por Mafalda LMSC. Veiros

1. Identificação
Identificação do serviço e responsáveis pelo relatório da(s) ocorrência(s)

Tipo de registo	Vistoria periódica
Serviço	Serviços de Ambiente de São Miguel

Identificação do(s) observador(es)

Nome	Categoria
Lúcio Silva	AT
Adelino Cabral	VN

2. Localização
Identificação geográfica do relatório. O relatório deve cingir-se a uma única ribeira

IDENTIFICAÇÃO DO LOCAL

Freguesia	Feteiras
Concelho	Ponta Delgada
Ilha	São Miguel
Mapa	c_74001_f_4_90644_Ribeira da Abelheira (Martins) 58.jpg
Nome(s) da ribeira	Rib da Abelheira (Martins)
Extensão da Ribeira avaliada	Troço extenso (mais de 150 metros)
Data das ocorrências	1-7-2015
Coordenadas gerais do troço avaliado	
Coordenadas X/M - jusante	605079
Coordenadas Y/P - jusante	4185566
Coordenadas X/M - montante	605682
Coordenadas Y/P - montante	4186318

3. Descrição
Observações e propostas de resolução. A descrição deverá ser desagregada por zonas/pontos, de forma a melhorar a descrição de cada.

ESTADO GERAL DE MANUTENÇÃO E ESCOAMENTO DA RIBEIRA

Existem ocorrências a relatar

OCORRÊNCIA

Coordenadas da ocorrência	
Coordenadas X/M	605709
Coordenadas Y/P	4186357
Extensão afetada (metros)	
Tipo de ocorrência relatada	Derrocada Assoreamento/Obstrução
Descrição da ocorrência	Rocha com 2,00 x 1,50 x 0,50 m a obstruir o leito.
Gravidade	Grave - Pessoas e bens em risco iminente
Titularidade do(s) terreno(s)	

REGISTO FOTOGRÁFICO





IDENTIFICAÇÃO DAS CAUSAS E POSSÍVEIS SOLUÇÕES

CAUSAS

Descrição das possíveis causas das ocorrências	Naturais

SOLUÇÕES

Tipo de intervenção	Outras
Local a intervir	Leito
Descrição geral das propostas de intervenção	Desobstrução do leito.

Dimensões

Ação/intervenção	Comprimento (metros)	Largura (m)	Altura (m)	Área (m2)

Prioridade/Urgência	Urgente - Riscos a curto prazo

RESPONSABILIDADES

Tipo de entidade(s) responsável(eis)	Proprietários SRAA
Responsáveis pela resolução	

ORÇAMENTO

Existe orçamento para a intervenção?	Não

Valor orçamentado	
Fornecedor	
Inserir documento (se aplicável)	

OCORRÊNCIA

Coordenadas da ocorrência	
Coordenadas X/M	605126
Coordenadas Y/P	418567
Extensão afetada (metros)	
Tipo de ocorrência relatada	Depósito de resíduos
Descrição da ocorrência	Verificou-se local com elevada quantidade de resíduos diversos.
Gravidade	Grave - Pessoas e bens em risco iminente
Titularidade do(s) terreno(s)	

REGISTO FOTOGRÁFICO



IDENTIFICAÇÃO DAS CAUSAS E POSSÍVEIS SOLUÇÕES

CAUSAS

Descrição das possíveis causas das ocorrências	Desconhece-se

SOLUÇÕES

Tipo de intervenção	Limpeza de resíduos
Local a intervir	Margem direita
Descrição geral das propostas de intervenção	Remoção dos resíduos

Dimensões

Ação/intervenção	Comprimento (metros)	Largura (m)	Altura (m)	Área (m2)

Prioridade/Urgência	Urgente - Riscos a curto prazo

RESPONSABILIDADES

Tipo de entidade(s) responsável(eis)	Rede viária SRAA
Responsáveis pela resolução	

ORÇAMENTO

Existe orçamento para a intervenção?	Não
Valor orçamentado	
Fornecedor	
Inserir documento (se aplicável)	

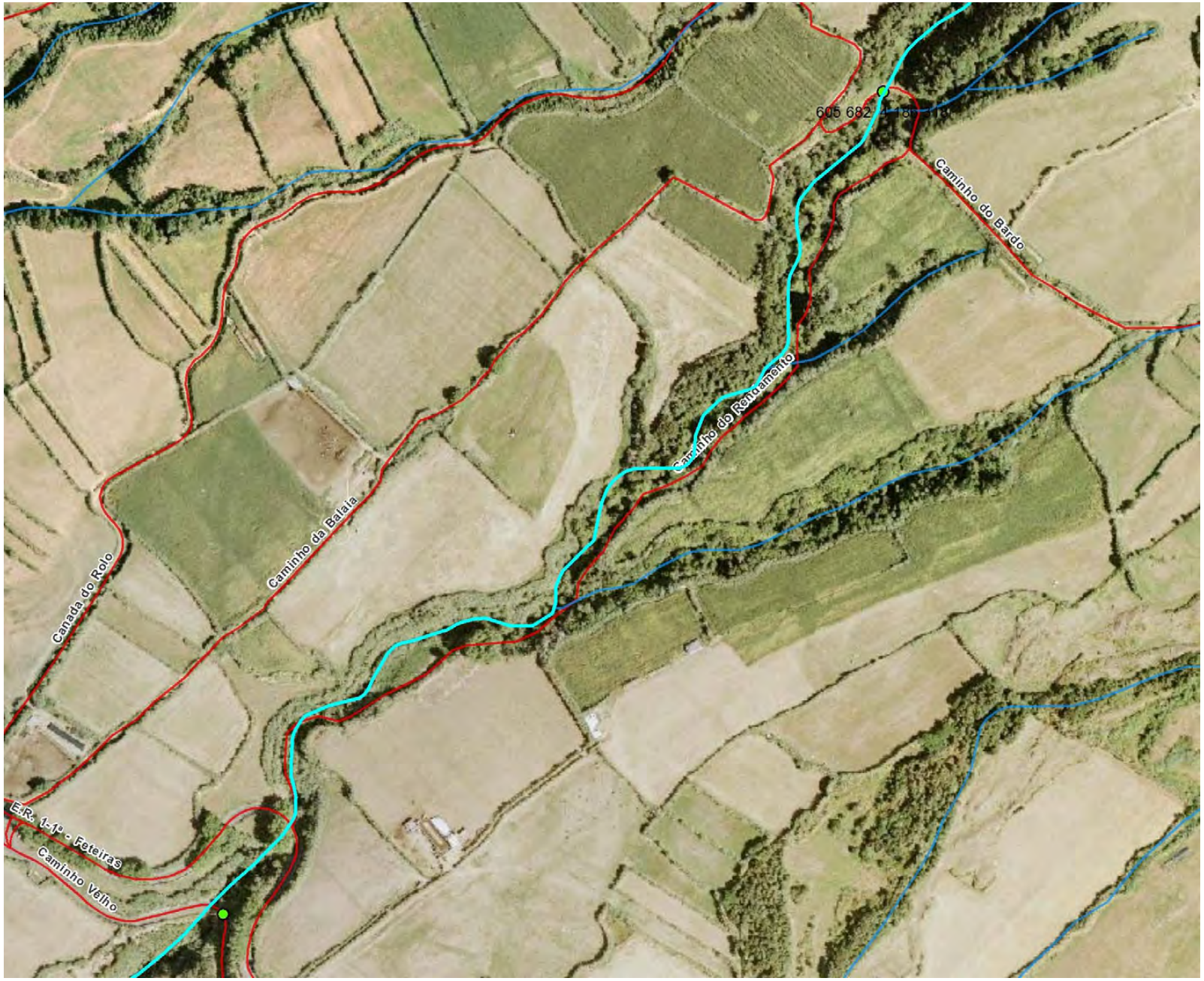
605 682
Caminho do Bardo
Caminho do Reguengo
Caminho da Balaia
Canada do Rolo
E.R. 1-1º - Feteiras
Caminho Velho

REGIÃO AUTÓNOMA DOS AÇORES
Secretaria Regional da Agricultura e Ambiente

Registo de ocorrências em ribeiras 2015

Formulário para registo de ocorrências em ribeiras

Referência	DSRHOT/RIBEIRAS/2015/282
Submetida	01-09-2015 15:39:29 por Mafalda LMSC. Veiros

1. Identificação
Identificação do serviço e responsáveis pelo relatório da(s) ocorrência(s)

Tipo de registo	Vistoria periódica
Serviço	Serviços de Ambiente de São Miguel

Identificação do(s) observador(es)

Nome	Categoria
Lúcio Silva	AT
Adelino Cabral	VN

2. Localização
Identificação geográfica do relatório. O relatório deve cingir-se a uma única ribeira

IDENTIFICAÇÃO DO LOCAL

Freguesia	Feteiras
Concelho	Ponta Delgada
Ilha	São Miguel
Mapa	c_74003_f_4_43422_Ribeira de Santa Luzia 63.jpg
Nome(s) da ribeira	Rib St.ª Luzia 63
Extensão da Ribeira avaliada	Troço extenso (mais de 150 metros)
Data das ocorrências	2-7-2015
Coordenadas gerais do troço avaliado	
Coordenadas X/M - jusante	606499
Coordenadas Y/P - jusante	4184625
Coordenadas X/M - montante	606957
Coordenadas Y/P - montante	4184777

3. Descrição
Observações e propostas de resolução. A descrição deverá ser desagregada por zonas/pontos, de forma a melhorar a descrição de cada.

ESTADO GERAL DE MANUTENÇÃO E ESCOAMENTO DA RIBEIRA

	Existem ocorrências a relatar

OCORRÊNCIA

Coordenadas da ocorrência	
Coordenadas X/M	606499
Coordenadas Y/P	4184625
Extensão afetada (metros)	
Tipo de ocorrência relatada	Depósito de resíduos
Descrição da ocorrência	Situação de abandono de resíduos diversos.
Gravidade	Médio - Gravidade moderada, necessidade de ação preventiva
Titularidade do(s) terreno(s)	

REGISTO FOTOGRÁFICO



IDENTIFICAÇÃO DAS CAUSAS E POSSÍVEIS SOLUÇÕES

CAUSAS

Descrição das possíveis causas das ocorrências	Desconhece-se

SOLUÇÕES

Tipo de intervenção	Limpeza de resíduos
Local a intervir	Leito
Descrição geral das propostas de intervenção	Remoção dos resíduos

Dimensões

Ação/intervenção	Comprimento (metros)	Largura (m)	Altura (m)	Área (m2)

Prioridade/Urgência	Médio - Gravidade moderada, resposta a médio prazo

RESPONSABILIDADES

Tipo de entidade(s) responsável (eis)	Município
Responsáveis pela resolução	CMP

ORÇAMENTO

Existe orçamento para a intervenção?	Não
Valor orçamentado	
Fornecedor	
Inserir documento (se aplicável)	

OCORRÊNCIA

Coordenadas da ocorrência	
Coordenadas X/M	606958
Coordenadas Y/P	4184777
Extensão afetada (metros)	
Tipo de ocorrência relatada	Assoreamento/Obstrução Depósito de resíduos
Descrição da ocorrência	Verificou-se no percurso efetuado nesta linha de água, necessidade de limpeza de vegetação e deposição resíduos.
Gravidade	Médio - Gravidade moderada, necessidade de ação preventiva
Titularidade do(s) terreno(s)	

REGISTO FOTOGRÁFICO





IDENTIFICAÇÃO DAS CAUSAS E POSSÍVEIS SOLUÇÕES

CAUSAS

Descrição das possíveis causas das ocorrências	Devido à falta de intervenção de limpeza da linha de água.

SOLUÇÕES

Tipo de intervenção	Limpeza de vegetação
Local a intervir	Leito
Descrição geral das propostas de intervenção	Corte e remoção ou queima de vegetação de pequeno porte e resíduos.

Dimensões

Ação/intervenção	Comprimento (metros)	Largura (m)	Altura (m)	Área (m2)

Prioridade/Urgência	Médio - Gravidade moderada, resposta a médio prazo

RESPONSABILIDADES

Tipo de entidade(s) responsável (eis)	SRAA
Responsáveis pela resolução	

ORÇAMENTO

Existe orçamento para a intervenção?	Não
Valor orçamentado	
Fornecedor	
Inserir documento (se aplicável)	

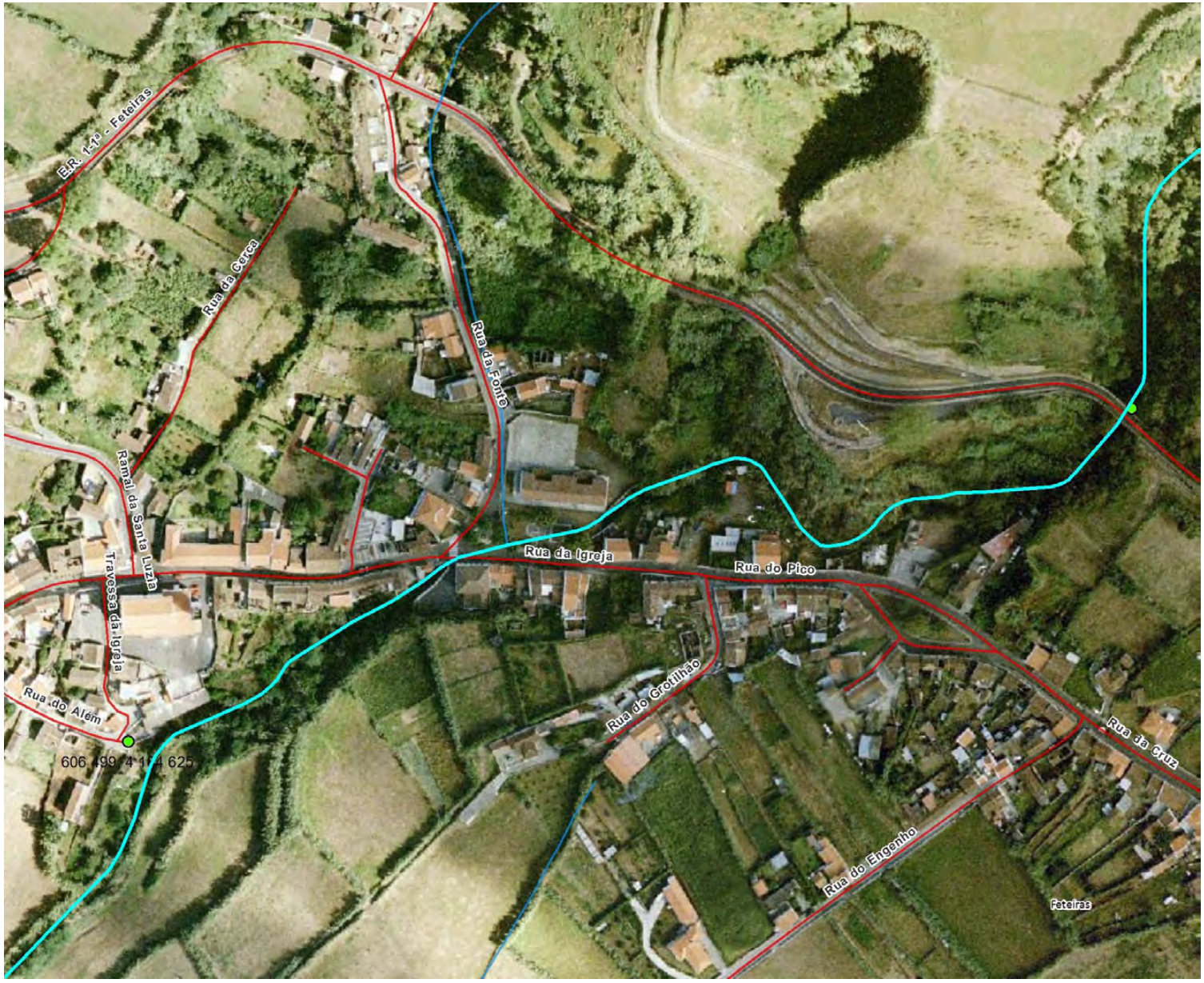
E.R. 1-1ª - Feteiras
Rua da Cerca
Rua da Fonte
Ramal da Santa Luzia
Travessa da Igreja
Rua do Além
Rua da Igreja
Rua do Pico
Rua do Grotilhão
Rua da Cruz
Rua do Engenho
Feteiras
606 499 4 174 625

REGIÃO AUTÓNOMA DOS AÇORES
Secretaria Regional da Agricultura e Ambiente

Registo de ocorrências em ribeiras 2015

Formulário para registo de ocorrências em ribeiras

Referência	DSRHOT/RIBEIRAS/2015/283
Submetida	02-09-2015 09:56:36 por Mafalda LMSC. Veiros

1. Identificação
Identificação do serviço e responsáveis pelo relatório da(s) ocorrência(s)

Tipo de registo	Vistoria periódica
Serviço	Serviços de Ambiente de São Miguel

Identificação do(s) observador(es)

Nome	Categoria
Lúcio Silva	AT
Adelino Cabral	VN

2. Localização
Identificação geográfica do relatório. O relatório deve cingir-se a uma única ribeira

IDENTIFICAÇÃO DO LOCAL

Freguesia	Feteiras
Concelho	Ponta Delgada
Ilha	São Miguel
Mapa	c_74010_f_4_17944_Ribeira do Arrendamento 57.jpg
Nome(s) da ribeira	Ribeira Arrendamento
Extensão da Ribeira avaliada	Troço extenso (mais de 150 metros)
Data das ocorrências	1-7-2015
Coordenadas gerais do troço avaliado	
Coordenadas X/M - jusante	604663
Coordenadas Y/P - jusante	4186111
Coordenadas X/M - montante	605367
Coordenadas Y/P - montante	4186649

3. Descrição
Observações e propostas de resolução. A descrição deverá ser desagregada por zonas/pontos, de forma a melhorar a descrição de cada.

ESTADO GERAL DE MANUTENÇÃO E ESCOAMENTO DA RIBEIRA

Existem ocorrências a relatar

OCORRÊNCIA

Coordenadas da ocorrência	
Coordenadas X/M	604663
Coordenadas Y/P	4186111
Extensão afetada (metros)	
Tipo de ocorrência relatada	Depósito de resíduos
Descrição da ocorrência	Situação de abandono de resíduos diversos.
Gravidade	Grave - Pessoas e bens em risco iminente
Titularidade do(s) terreno(s)	Caminho Municipal

REGISTO FOTOGRÁFICO



IDENTIFICAÇÃO DAS CAUSAS E POSSÍVEIS SOLUÇÕES

CAUSAS

Descrição das possíveis causas das ocorrências	Desconhece-se

SOLUÇÕES

Tipo de intervenção	Limpeza de resíduos
Local a intervir	Margem direita Leito
Descrição geral das propostas de intervenção	Remoção dos resíduos

Dimensões

Ação/intervenção	Comprimento (metros)	Largura (m)	Altura (m)	Área (m2)

Prioridade/Urgência	Urgente - Riscos a curto prazo

RESPONSABILIDADES

Tipo de entidade(s) responsável(eis)	Município SRAA
Responsáveis pela resolução	CMPD e DRA

ORÇAMENTO

Existe orçamento para a intervenção?	Não
Valor orçamentado	
Fornecedor	
Inserir documento (se aplicável)	

OCORRÊNCIA

Coordenadas da ocorrência	
Coordenadas X/M	605367
Coordenadas Y/P	4186649
Extensão afetada (metros)	
Tipo de ocorrência relatada	Depósito de resíduos
Descrição da ocorrência	Situação de elevada quantidade de abandono de resíduos
Gravidade	Grave - Pessoas e bens em risco iminente
Titularidade do(s) terreno(s)	

REGISTO FOTOGRÁFICO





IDENTIFICAÇÃO DAS CAUSAS E POSSÍVEIS SOLUÇÕES

CAUSAS

Descrição das possíveis causas das ocorrências	Desconhece-se

SOLUÇÕES

Tipo de intervenção	Limpeza de resíduos
Local a intervir	Margem direita Margem esquerda Leito
Descrição geral das propostas de intervenção	Remoção dos Resíduos, a situação do caminho encontra-se a ser resolvida pela CMPD

Dimensões

Ação/intervenção	Comprimento (metros)	Largura (m)	Altura (m)	Área (m2)

Prioridade/Urgência	Urgente - Riscos a curto prazo

RESPONSABILIDADES

Tipo de entidade(s) responsável(eis)	Município SRAA
Responsáveis pela resolução	CMPD e DRA

ORÇAMENTO

Existe orçamento para a intervenção?	Não
Valor orçamentado	
Fornecedor	
Inserir documento (se aplicável)	

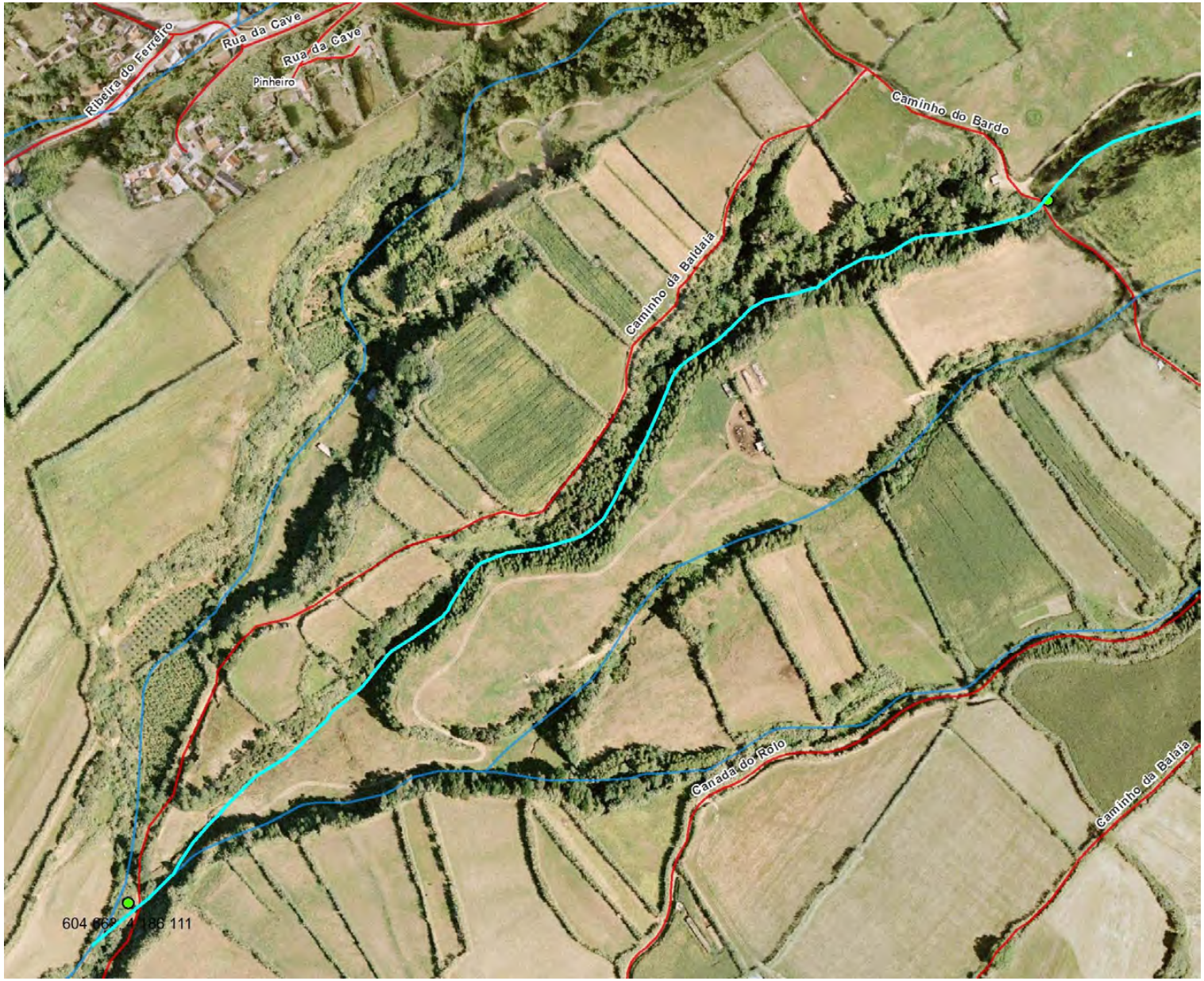
Ribeira do Ferreiro
Rua da Cave
Rua da Cave
Pinheiro
Caminho do Bardo
Caminho da Baldaia
Canada do Rolo
Caminho da Balaia
604 668 / 4 186 111

REGIÃO AUTÓNOMA DOS AÇORES
Secretaria Regional da Agricultura e Ambiente

Registo de ocorrências em ribeiras 2015

Formulário para registo de ocorrências em ribeiras

Referência	DSRHOT/RIBEIRAS/2015/284
Submetida	02-09-2015 10:11:39 por Mafalda LMSC. Veiros

1. Identificação
Identificação do serviço e responsáveis pelo relatório da(s) ocorrência(s)

Tipo de registo	Vistoria periódica
Serviço	Serviços de Ambiente de São Miguel

Identificação do(s) observador(es)

Nome	Categoria
Lúcio Silva	AT
Adelino Cabral	VN

2. Localização
Identificação geográfica do relatório. O relatório deve cingir-se a uma única ribeira

IDENTIFICAÇÃO DO LOCAL

Freguesia	Feteiras
Concelho	Ponta Delgada
Ilha	São Miguel
Mapa	c_74047_f_4_28697_Ribeira do Biscoito 60.jpg
Nome(s) da ribeira	Ribeira do Biscoito
Extensão da Ribeira avaliada	Troço extenso (mais de 150 metros)
Data das ocorrências	2-7-2015
Coordenadas gerais do troço avaliado	
Coordenadas X/M - jusante	605490
Coordenadas Y/P - jusante	4185116
Coordenadas X/M - montante	605813
Coordenadas Y/P - montante	4185771

3. Descrição
Observações e propostas de resolução. A descrição deverá ser desagregada por zonas/pontos, de forma a melhorar a descrição de cada.

ESTADO GERAL DE MANUTENÇÃO E ESCOAMENTO DA RIBEIRA

Existem ocorrências a relatar

OCORRÊNCIA

Coordenadas da ocorrência	
Coordenadas X/M	605490
Coordenadas Y/P	4185116
Extensão afetada (metros)	
Tipo de ocorrência relatada	Depósito de resíduos
Descrição da ocorrência	verificou-se no percurso efetuado situações de abandono de resíduos.
Gravidade	Grave - Pessoas e bens em risco iminente
Titularidade do(s) terreno(s)	Diversos

REGISTO FOTOGRÁFICO







IDENTIFICAÇÃO DAS CAUSAS E POSSÍVEIS SOLUÇÕES

CAUSAS

Descrição das possíveis causas das ocorrências	Desconhece-se
SOLUÇÕES	
Tipo de intervenção	Limpeza de resíduos
Local a intervir	Leito
Descrição geral das propostas de intervenção	Remoção dos resíduos
Dimensões	

Ação/intervenção	Comprimento (metros)	Largura (m)	Altura (m)	Área (m2)

Prioridade/Urgência	Urgente - Riscos a curto prazo
RESPONSABILIDADES	
Tipo de entidade(s) responsável(eis)	Município SRAA
Responsáveis pela resolução	CMPD e DRA
ORÇAMENTO	
Existe orçamento para a intervenção?	Não
Valor orçamentado	
Fornecedor	
Inserir documento (se aplicável)	

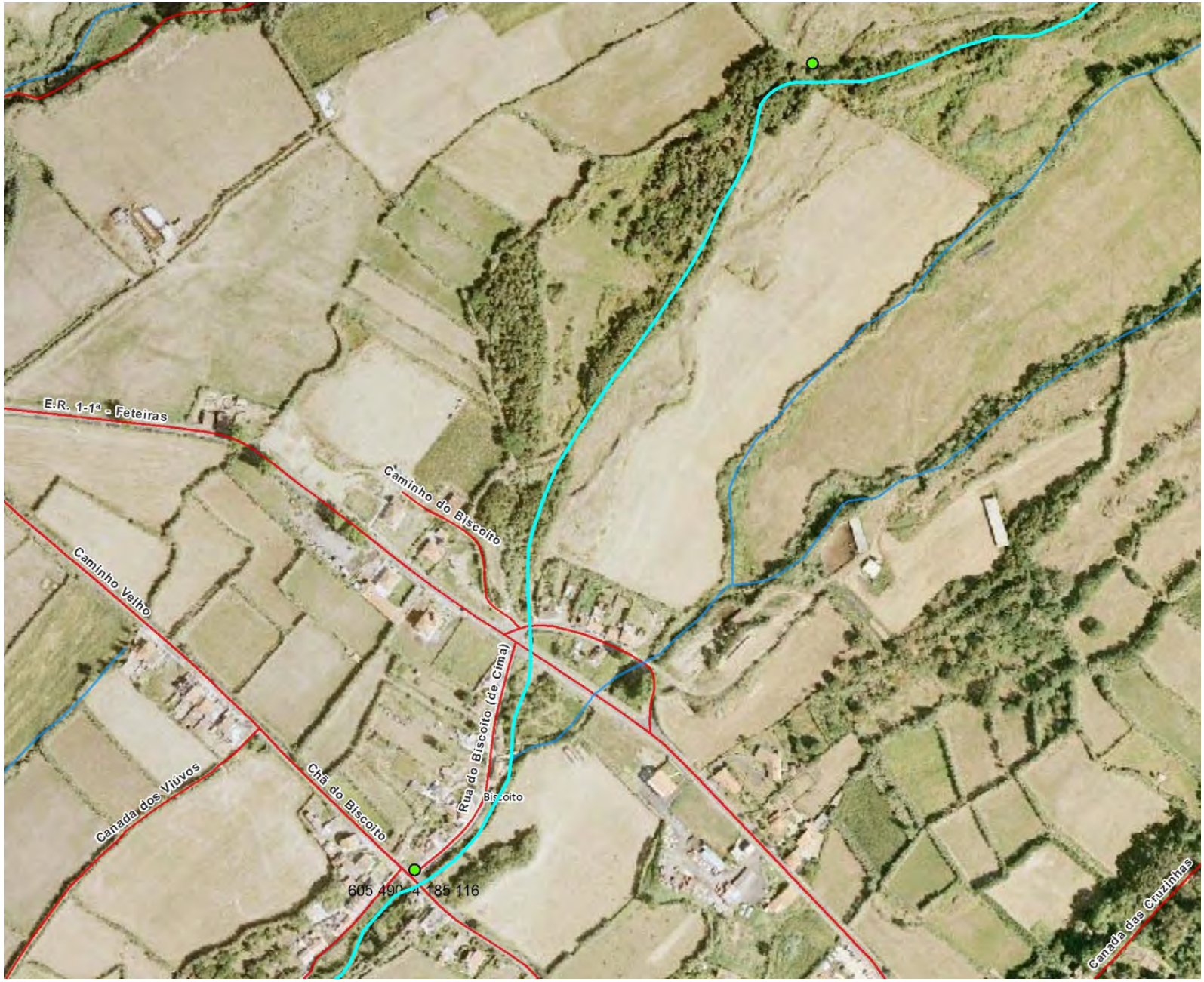
E.R. 1-1ª - Feteiras
Caminho do Biscoito
Caminho Velho
Rua do Biscoito (de Cima)
Biscoito
Chã do Biscoito
Canada dos Viúvos
605 490 - 4 185 116
Canada das Cruzinhas

REGIÃO AUTÓNOMA DOS AÇORES
Secretaria Regional da Agricultura e Ambiente

Registo de ocorrências em ribeiras 2015

Formulário para registo de ocorrências em ribeiras

Referência	DSRHOT/RIBEIRAS/2015/285
Submetida	02-09-2015 10:14:16 por Kenny F. Alves

1. Identificação
Identificação do serviço e responsáveis pelo relatório da(s) ocorrência(s)

Tipo de registo	Observação pontual
Serviço	Serviços de Ambiente de São Miguel

Identificação do(s) observador(es)

Nome	Categoria
José Ferreira	Vigilante da Natureza
Hildeberto Ferreira	Vigilante da Natureza

2. Localização
Identificação geográfica do relatório. O relatório deve cingir-se a uma única ribeira

IDENTIFICAÇÃO DO LOCAL

Freguesia	Matriz (Ribeira Grande)
Concelho	Ribeira Grande
Ilha	São Miguel
Mapa	c_74046_f_4_97048_Ribeira_grande_1_MIB15.jpg
Nome(s) da ribeira	Ribeira Grande
Extensão da Ribeira avaliada	Troço extenso (mais de 150 metros)
Data das ocorrências	13-7-2015
Coordenadas gerais do troço avaliado	
Coordenadas X/M - jusante	630378
Coordenadas Y/P - jusante	4186441
Coordenadas X/M - montante	633694
Coordenadas Y/P - montante	4183562

3. Descrição
Observações e propostas de resolução. A descrição deverá ser desagregada por zonas/pontos, de forma a melhorar a descrição de cada.

ESTADO GERAL DE MANUTENÇÃO E ESCOAMENTO DA RIBEIRA

	Existem ocorrências a relatar

OCORRÊNCIA

Coordenadas da ocorrência	
Coordenadas X/M	631938
Coordenadas Y/P	4185191
Extensão afetada (metros)	7
Tipo de ocorrência relatada	Assoreamento/Obstrução
Descrição da ocorrência	Madeiras no leito
Gravidade	Médio - Gravidade moderada, necessidade de ação preventiva
Titularidade do(s) terreno(s)	

REGISTO FOTOGRÁFICO



IDENTIFICAÇÃO DAS CAUSAS E POSSÍVEIS SOLUÇÕES

CAUSAS

Descrição das possíveis causas das ocorrências	Arrastamento de madeiras pelas águas

SOLUÇÕES

Tipo de intervenção	Corte de material arbóreo
Local a intervir	Leito
Descrição geral das propostas de intervenção	corte e remoção da madeira

Dimensões

Ação/intervenção	Comprimento (metros)	Largura (m)	Altura (m)	Área (m2)
corte e remoção	7	7		14

Prioridade/Urgência	Médio - Gravidade moderada, resposta a médio prazo

RESPONSABILIDADES

Tipo de entidade(s) responsável(eis)	
Responsáveis pela resolução	

ORÇAMENTO

Existe orçamento para a intervenção?	Não
Valor orçamentado	
Fornecedor	
Inserir documento (se aplicável)	

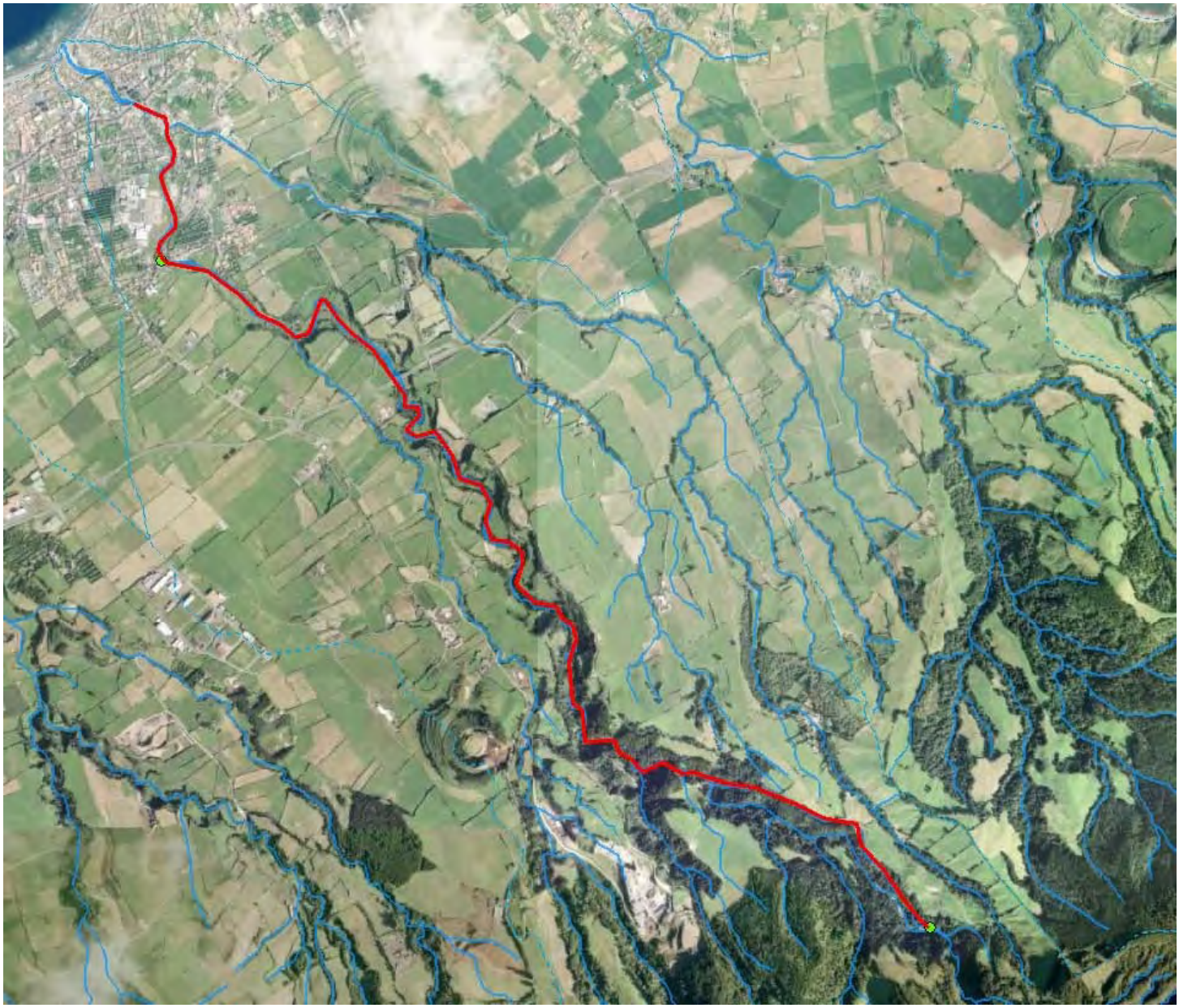

REGIÃO AUTÓNOMA DOS AÇORES
Secretaria Regional da Agricultura e Ambiente

Registo de ocorrências em ribeiras 2015

Formulário para registo de ocorrências em ribeiras

Referência	DSRHOT/RIBEIRAS/2015/286
Submetida	02-09-2015 11:04:54 por José MB. Ferreira

1. Identificação
Identificação do serviço e responsáveis pelo relatório da(s) ocorrência(s)

Tipo de registo	Vistoria periódica
Serviço	Serviços de Ambiente de São Miguel

Identificação do(s) observador(es)

Nome	Categoria
José Ferreira	Vigilante da Natureza
Hildeberto Ferreira	Vigilante da Natureza

2. Localização
Identificação geográfica do relatório. O relatório deve cingir-se a uma única ribeira

IDENTIFICAÇÃO DO LOCAL

Freguesia	Ribeirinha
Concelho	Ribeira Grande
Ilha	São Miguel
Mapa	c_74048_f_4_74385_ribeira_gramas_MIB50.jpg
Nome(s) da ribeira	Ribeira das Gramas
Extensão da Ribeira avaliada	Troço extenso (mais de 150 metros)
Data das ocorrências	13-7-2015
Coordenadas gerais do troço avaliado	
Coordenadas X/M - jusante	632066
Coordenadas Y/P - jusante	4187917
Coordenadas X/M - montante	633681
Coordenadas Y/P - montante	4185961

3. Descrição
Observações e propostas de resolução. A descrição deverá ser desagregada por zonas/pontos, de forma a melhorar a descrição de cada.

ESTADO GERAL DE MANUTENÇÃO E ESCOAMENTO DA RIBEIRA

	Existem ocorrências a relatar

OCORRÊNCIA

Coordenadas da ocorrência	
Coordenadas X/M	633452
Coordenadas Y/P	4186261
Extensão afetada (metros)	
Tipo de ocorrência relatada	Instabilidade de infraestrutura
Descrição da ocorrência	No proto existe um ponte com alicerces á mostra.
Gravidade	Muito Grave - Pessoas e bens afetados
Titularidade do(s) terreno(s)	CMRG

REGISTO FOTOGRÁFICO





IDENTIFICAÇÃO DAS CAUSAS E POSSÍVEIS SOLUÇÕES

CAUSAS

Descrição das possíveis causas das ocorrências	Naturais

SOLUÇÕES

Tipo de intervenção	Outras
Local a intervir	Margem direita Margem esquerda
Descrição geral das propostas de intervenção	Reforce dos alicerces

Dimensões

Ação/intervenção	Comprimento (metros)	Largura (m)	Altura (m)	Área (m2)
	20			

Prioridade/Urgência	Muito Urgente - Necessita de intervenção imediata

RESPONSABILIDADES

Tipo de entidade(s) responsável(eis)	Município
Responsáveis pela resolução	CMRG

ORÇAMENTO

Existe orçamento para a intervenção?	Não
Valor orçamentado	
Fornecedor	
Inserir documento (se aplicável)	

OCORRÊNCIA

Coordenadas da ocorrência	
Coordenadas X/M	
Coordenadas Y/P	
Extensão afetada (metros)	
Tipo de ocorrência relatada	Assoreamento/Obstrução
Descrição da ocorrência	Verificou-se no percurso efetuado falta de limpeza de vegetação.
Gravidade	Médio - Gravidade moderada, necessidade de ação preventiva
Titularidade do(s) terreno(s)	Diversos

REGISTO FOTOGRÁFICO



IDENTIFICAÇÃO DAS CAUSAS E POSSÍVEIS SOLUÇÕES

CAUSAS

Descrição das possíveis causas das ocorrências	Falta de intervenção.

SOLUÇÕES

Tipo de intervenção	Limpeza de vegetação
Local a intervir	Leito
Descrição geral das propostas de intervenção	Corte e remoção de vegetação de pequeno porte.

Dimensões

Ação/intervenção	Comprimento (metros)	Largura (m)	Altura (m)	Área (m2)

Prioridade/Urgência	Médio - Gravidade moderada, resposta a médio prazo

RESPONSABILIDADES

Tipo de entidade(s) responsável(eis)	Município SRAA
Responsáveis pela resolução	Diversos

ORÇAMENTO

Existe orçamento para a intervenção?	Não
Valor orçamentado	
Fornecedor	
Inserir documento (se aplicável)	



REGIÃO AUTÓNOMA DOS AÇORES
Secretaria Regional da Agricultura e Ambiente

Registo de ocorrências em ribeiras 2015

Formulário para registo de ocorrências em ribeiras

Referência	DSRHOT/RIBEIRAS/2015/287
Submetida	02-09-2015 13:20:34 por José MB. Ferreira

1. Identificação
Identificação do serviço e responsáveis pelo relatório da(s) ocorrência(s)

Tipo de registo	Vistoria periódica
Serviço	Serviços de Ambiente de São Miguel

Identificação do(s) observador(es)

Nome	Categoria
José Ferreira	Vigilante da Natureza
Hildeberto Ferreira	Vigilante da Natureza

2. Localização
Identificação geográfica do relatório. O relatório deve cingir-se a uma única ribeira

IDENTIFICAÇÃO DO LOCAL

Freguesia	Conceição (Ribeira Grande)
Concelho	Ribeira Grande
Ilha	São Miguel
Mapa	c_74061_f_4_57836_ribeira_espigão_MIB98.jpg
Nome(s) da ribeira	Gorta do Espigão
Extensão da Ribeira avaliada	
Data das ocorrências	13-7-2015
Coordenadas gerais do troço avaliado	
Coordenadas X/M - jusante	629336
Coordenadas Y/P - jusante	4185495
Coordenadas X/M - montante	629991
Coordenadas Y/P - montante	4183678

3. Descrição
Observações e propostas de resolução. A descrição deverá ser desagregada por zonas/pontos, de forma a melhorar a descrição de cada.

ESTADO GERAL DE MANUTENÇÃO E ESCOAMENTO DA RIBEIRA

	Existem ocorrências a relatar

OCORRÊNCIA

Coordenadas da ocorrência	
Coordenadas X/M	629991
Coordenadas Y/P	4183678
Extensão afetada (metros)	
Tipo de ocorrência relatada	Assoreamento/Obstrução
Descrição da ocorrência	Falta de limpeza de vegetação.
Gravidade	Pouco grave - Situação pontual, sem riscos imediatos
Titularidade do(s) terreno(s)	

REGISTO FOTOGRÁFICO



IDENTIFICAÇÃO DAS CAUSAS E POSSÍVEIS SOLUÇÕES

CAUSAS

Descrição das possíveis causas das ocorrências	Naturais

SOLUÇÕES

Tipo de intervenção	Outras
Local a intervir	Leito
Descrição geral das propostas de intervenção	Falta de limpeza de vegetação

Dimensões

Ação/intervenção	Comprimento (metros)	Largura (m)	Altura (m)	Área (m2)

Prioridade/Urgência	Médio - Gravidade moderada, resposta a médio prazo

RESPONSABILIDADES

Tipo de entidade(s) responsável(eis)	Município SRAA
Responsáveis pela resolução	SRAA

ORÇAMENTO

Existe orçamento para a intervenção?	Não
Valor orçamentado	
Fornecedor	
Inserir documento (se aplicável)	

OCORRÊNCIA

Coordenadas da ocorrência	
Coordenadas X/M	630007
Coordenadas Y/P	4383773
Extensão afetada (metros)	
Tipo de ocorrência relatada	Assoreamento/Obstrução
Descrição da ocorrência	Falta de limpeza de vegetação . E resíduos abandonados junto á ponte do Espigão
Gravidade	Pouco grave - Situação pontual, sem riscos imediatos
Titularidade do(s) terreno(s)	

REGISTO FOTOGRÁFICO



IDENTIFICAÇÃO DAS CAUSAS E POSSÍVEIS SOLUÇÕES

CAUSAS

Descrição das possíveis causas das ocorrências	Falta de intervenção.

SOLUÇÕES

Tipo de intervenção	Limpeza de resíduos
Local a intervir	Leito
Descrição geral das propostas de intervenção	E resíduos abandonados junto á ponte do EspigãoFalta de limpeza de vegetação

Dimensões

Ação/intervenção	Comprimento (metros)	Largura (m)	Altura (m)	Área (m2)

Prioridade/Urgência	Pouco urgente - Risco menor, sem necessidade de resposta imediata

RESPONSABILIDADES

Tipo de entidade(s) responsável(eis)	Município SRAA
Responsáveis pela resolução	SRAA

ORÇAMENTO	
Existe orçamento para a intervenção?	Não
Valor orçamentado	
Fornecedor	
Inserir documento (se aplicável)	

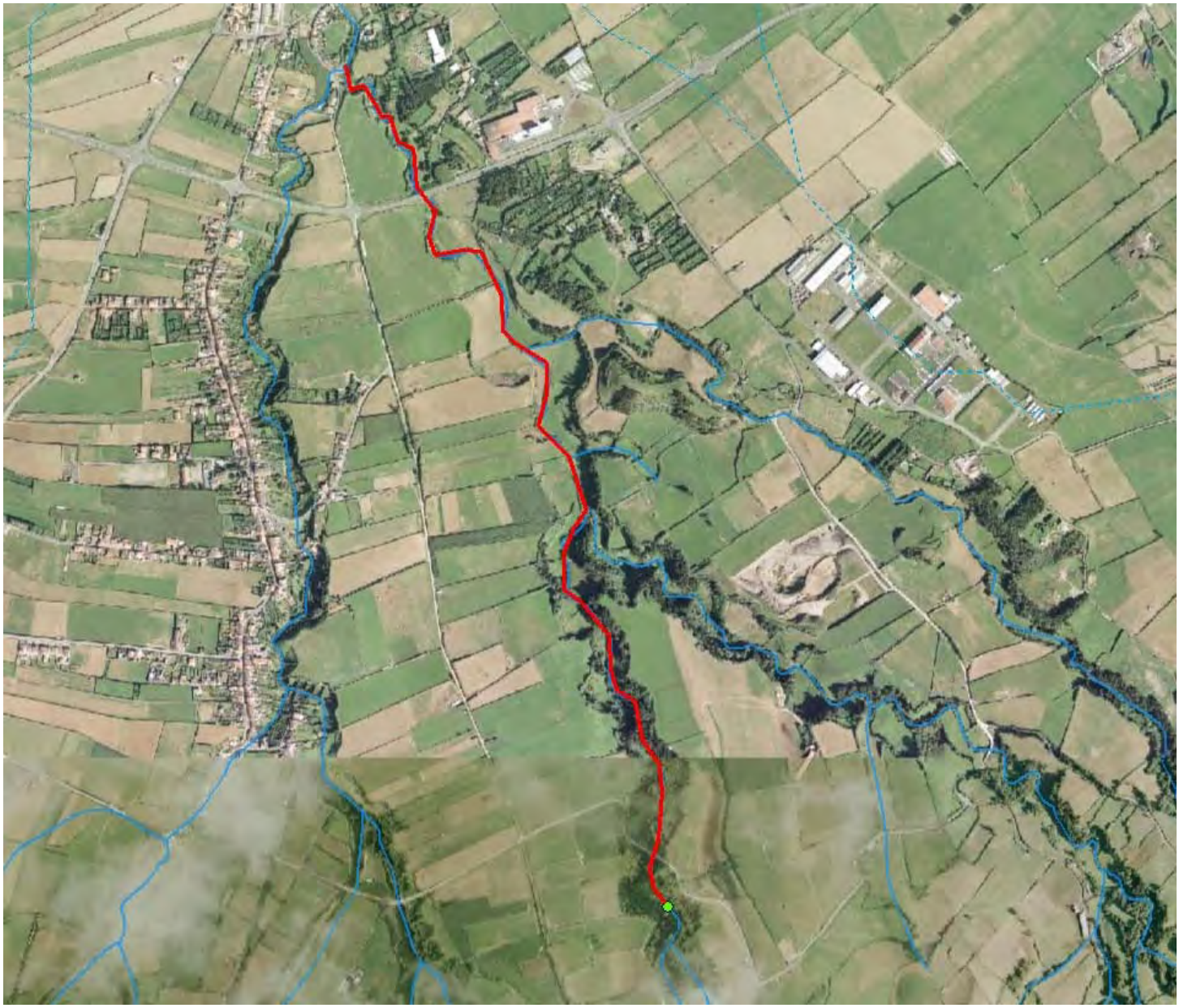

REGIÃO AUTÓNOMA DOS AÇORES
Secretaria Regional da Agricultura e Ambiente

Registo de ocorrências em ribeiras 2015

Formulário para registo de ocorrências em ribeiras

Referência	DSRHOT/RIBEIRAS/2015/288
Submetida	02-09-2015 14:02:11 por Mafalda LMSC. Veiros

1. Identificação
Identificação do serviço e responsáveis pelo relatório da(s) ocorrência(s)

Tipo de registo	Vistoria periódica
Serviço	Serviços de Ambiente de São Miguel

Identificação do(s) observador(es)

Nome	Categoria
Lúcio Silva	AT
Adelino Cabral	VN

2. Localização
Identificação geográfica do relatório. O relatório deve cingir-se a uma única ribeira

IDENTIFICAÇÃO DO LOCAL

Freguesia	Ginetes
Concelho	Ponta Delgada
Ilha	São Miguel
Mapa	c_74075_f_4_36581_Ribeira 35.jpg
Nome(s) da ribeira	Desconhecida (n.º 35)
Extensão da Ribeira avaliada	Troço extenso (mais de 150 metros)
Data das ocorrências	8-7-2015
Coordenadas gerais do troço avaliado	
Coordenadas X/M - jusante	601859
Coordenadas Y/P - jusante	419190
Coordenadas X/M - montante	601891
Coordenadas Y/P - montante	4191909

3. Descrição
Observações e propostas de resolução. A descrição deverá ser desagregada por zonas/pontos, de forma a melhorar a descrição de cada.

ESTADO GERAL DE MANUTENÇÃO E ESCOAMENTO DA RIBEIRA

Existem ocorrências a relatar

OCORRÊNCIA

Coordenadas da ocorrência	
Coordenadas X/M	601859
Coordenadas Y/P	4191907
Extensão afetada (metros)	
Tipo de ocorrência relatada	Depósito de resíduos
Descrição da ocorrência	Situação de abandono de resíduos diversos.
Gravidade	Médio - Gravidade moderada, necessidade de ação preventiva
Titularidade do(s) terreno(s)	

REGISTO FOTOGRÁFICO





IDENTIFICAÇÃO DAS CAUSAS E POSSÍVEIS SOLUÇÕES

CAUSAS

Descrição das possíveis causas das ocorrências	Desconhece-se o infrator.

SOLUÇÕES

Tipo de intervenção	Limpeza de resíduos
Local a intervir	Margem direita Margem esquerda
Descrição geral das propostas de intervenção	Remoção dos resíduos.

Dimensões

Ação/intervenção	Comprimento (metros)	Largura (m)	Altura (m)	Área (m2)

Prioridade/Urgência	Médio - Gravidade moderada, resposta a médio prazo

RESPONSABILIDADES

Tipo de entidade(s) responsável(eis)	Município SRAA
Responsáveis pela resolução	CMPD e DRA

ORÇAMENTO

Existe orçamento para a intervenção?	Não
Valor orçamentado	
Fornecedor	
Inserir documento (se aplicável)	

OCORRÊNCIA

Coordenadas da ocorrência	
Coordenadas X/M	601851
Coordenadas Y/P	4191909
Extensão afetada (metros)	
Tipo de ocorrência relatada	Assoreamento/Obstrução
Descrição da ocorrência	Verificou-se no percurso efetuado nesta linha de água, necessidade de limpeza de vegetação
Gravidade	Médio - Gravidade moderada, necessidade de ação preventiva
Titularidade do(s) terreno(s)	

REGISTO FOTOGRÁFICO



IDENTIFICAÇÃO DAS CAUSAS E POSSÍVEIS SOLUÇÕES

CAUSAS

Descrição das possíveis causas das ocorrências	Devido à falta de intervenção de limpeza da linha de água.

SOLUÇÕES

Tipo de intervenção	Limpeza de vegetação
Local a intervir	Margem direita Margem esquerda Leito
Descrição geral das propostas de intervenção	Corte e remoção ou queima de vegetação de pequeno porte.

Dimensões

Ação/intervenção	Comprimento (metros)	Largura (m)	Altura (m)	Área (m2)

Prioridade/Urgência	Médio - Gravidade moderada, resposta a médio prazo

RESPONSABILIDADES

Tipo de entidade(s) responsável(eis)	SRAA
Responsáveis pela resolução	DRA

ORÇAMENTO

Existe orçamento para a intervenção?	Não
Valor orçamentado	
Fornecedor	
Inserir documento (se aplicável)	


601 859, 4 191 907
Caminho Velho

REGIÃO AUTÓNOMA DOS AÇORES
Secretaria Regional da Agricultura e Ambiente

Registo de ocorrências em ribeiras 2015

Formulário para registo de ocorrências em ribeiras

Referência	DSRHOT/RIBEIRAS/2015/289
Submetida	02-09-2015 14:07:33 por Mafalda LMSC. Veiros

1. Identificação
Identificação do serviço e responsáveis pelo relatório da(s) ocorrência(s)

Tipo de registo	Vistoria periódica
Serviço	Serviços de Ambiente de São Miguel

Identificação do(s) observador(es)

Nome	Categoria
Lúcio Silva	AT
Adelino Cabral	VN

2. Localização
Identificação geográfica do relatório. O relatório deve cingir-se a uma única ribeira

IDENTIFICAÇÃO DO LOCAL

Freguesia	Ginetes
Concelho	Ponta Delgada
Ilha	São Miguel
Mapa	c_74080_f_4_52902_Ribeira 38.jpg
Nome(s) da ribeira	Desconhecido n.º38
Extensão da Ribeira avaliada	Troço extenso (mais de 150 metros)
Data das ocorrências	6-7-2015
Coordenadas gerais do troço avaliado	
Coordenadas X/M - jusante	601665
Coordenadas Y/P - jusante	4190070
Coordenadas X/M - montante	602618
Coordenadas Y/P - montante	4190616

3. Descrição
Observações e propostas de resolução. A descrição deverá ser desagregada por zonas/pontos, de forma a melhorar a descrição de cada.

ESTADO GERAL DE MANUTENÇÃO E ESCOAMENTO DA RIBEIRA

Não foram identificadas ocorrências


Rua do Tanque Bettencourt
Arrendamento
Rua Nossa Senhora de Fátima
Topo
E.R. 1-1ª - Ginetes
Rua do Mojo
Rua da Canada

REGIÃO AUTÓNOMA DOS AÇORES
Secretaria Regional da Agricultura e Ambiente

Registo de ocorrências em ribeiras 2015

Formulário para registo de ocorrências em ribeiras

Referência	DSRHOT/RIBEIRAS/2015/290
Submetida	02-09-2015 14:15:28 por Mafalda LMSC. Veiros

1. Identificação
Identificação do serviço e responsáveis pelo relatório da(s) ocorrência(s)

Tipo de registo	Vistoria periódica
Serviço	Serviços de Ambiente de São Miguel

Identificação do(s) observador(es)

Nome	Categoria
Lúcio Silva	AT
Adelino Cabral	VN

2. Localização
Identificação geográfica do relatório. O relatório deve cingir-se a uma única ribeira

IDENTIFICAÇÃO DO LOCAL

Freguesia	Ginetes
Concelho	Ponta Delgada
Ilha	São Miguel
Mapa	c_74081_f_4_39806_Ribeira 41.jpg
Nome(s) da ribeira	Desconhecido n.º 41
Extensão da Ribeira avaliada	Troço extenso (mais de 150 metros)
Data das ocorrências	6-7-2015
Coordenadas gerais do troço avaliado	
Coordenadas X/M - jusante	602043
Coordenadas Y/P - jusante	4188518
Coordenadas X/M - montante	603222
Coordenadas Y/P - montante	4189089

3. Descrição
Observações e propostas de resolução. A descrição deverá ser desagregada por zonas/pontos, de forma a melhorar a descrição de cada.

ESTADO GERAL DE MANUTENÇÃO E ESCOAMENTO DA RIBEIRA

Existem ocorrências a relatar

OCORRÊNCIA

Coordenadas da ocorrência	
Coordenadas X/M	602043
Coordenadas Y/P	4188518
Extensão afetada (metros)	
Tipo de ocorrência relatada	Depósito de resíduos
Descrição da ocorrência	Situação de abandono de resíduos diversos.
Gravidade	Médio - Gravidade moderada, necessidade de ação preventiva
Titularidade do(s) terreno(s)	

REGISTO FOTOGRÁFICO



IDENTIFICAÇÃO DAS CAUSAS E POSSÍVEIS SOLUÇÕES

CAUSAS

Descrição das possíveis causas das ocorrências	Desconhece-se o infrator

SOLUÇÕES	
Tipo de intervenção	Limpeza de resíduos
Local a intervir	Leito
Descrição geral das propostas de intervenção	Remoção de resíduos

Dimensões

Ação/intervenção	Comprimento (metros)	Largura (m)	Altura (m)	Área (m2)

Prioridade/Urgência	Médio - Gravidade moderada, resposta a médio prazo
RESPONSABILIDADES	
Tipo de entidade(s) responsável(eis)	SRAA
Responsáveis pela resolução	
ORÇAMENTO	
Existe orçamento para a intervenção?	Não
Valor orçamentado	
Fornecedor	
Inserir documento (se aplicável)	

OCORRÊNCIA

Coordenadas da ocorrência	
Coordenadas X/M	
Coordenadas Y/P	
Extensão afetada (metros)	
Tipo de ocorrência relatada	Assoreamento/Obstrução
Descrição da ocorrência	Verificou-se no percurso efetuado nesta linha de água, necessidade de limpeza de vegetação
Gravidade	Médio - Gravidade moderada, necessidade de ação preventiva
Titularidade do(s) terreno(s)	Diversos
REGISTO FOTOGRÁFICO	





IDENTIFICAÇÃO DAS CAUSAS E POSSÍVEIS SOLUÇÕES

CAUSAS

Descrição das possíveis causas das ocorrências	Devido à falta de intervenção de limpeza da linha de água.

SOLUÇÕES

Tipo de intervenção	Limpeza de vegetação
Local a intervir	Margem direita Margem esquerda
Descrição geral das propostas de intervenção	Corte e remoção ou queima de vegetação

Dimensões

Ação/intervenção	Comprimento (metros)	Largura (m)	Altura (m)	Área (m2)

Prioridade/Urgência	Médio - Gravidade moderada, resposta a médio prazo

RESPONSABILIDADES

Tipo de entidade(s) responsável(eis)	Proprietários SRAA
Responsáveis pela resolução	Diversos

ORÇAMENTO

Existe orçamento para a intervenção?	Não
Valor orçamentado	
Fornecedor	
Inserir documento (se aplicável)	

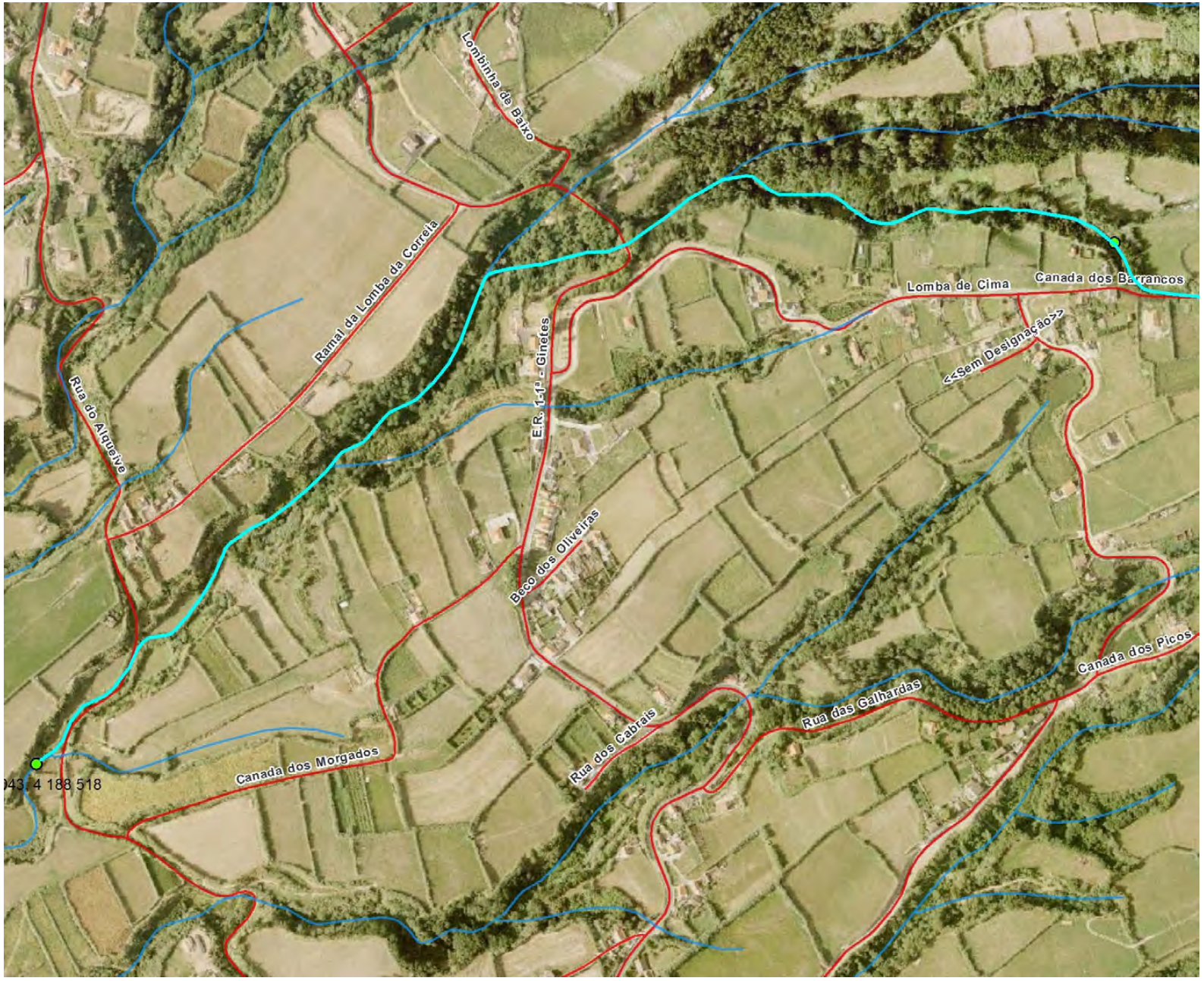
Lombinha de Baixo
Ramal da Lomba da Correia
Rua do Alqueive
E.R. 1-1ª - Ginetes
Lomba de Cima
Canada dos Barrancos
<<Sem Designação>>
Beco dos Oliveiras
Canada dos Picos
Rua das Galhardas
Rua dos Cabrais
Canada dos Morgados
043, 4 188 518

REGIÃO AUTÓNOMA DOS AÇORES
Secretaria Regional da Agricultura e Ambiente

Registo de ocorrências em ribeiras 2015

Formulário para registo de ocorrências em ribeiras

Referência	DSRHOT/RIBEIRAS/2015/291
Submetida	02-09-2015 14:17:30 por José MB. Ferreira

1. Identificação
Identificação do serviço e responsáveis pelo relatório da(s) ocorrência(s)

Tipo de registo	Vistoria periódica
Serviço	Serviços de Ambiente de São Miguel

Identificação do(s) observador(es)

Nome	Categoria
José Maanuel	Vigilante da Natureza
Hildeberto Ferreira	Vigilante da Natureza

2. Localização
Identificação geográfica do relatório. O relatório deve cingir-se a uma única ribeira

IDENTIFICAÇÃO DO LOCAL

Freguesia	Vila das Capelas
Concelho	Ponta Delgada
Ilha	São Miguel
Mapa	c_74076_f_4_86564_grota_morro_MIB13.jpg
Nome(s) da ribeira	Grota do Morro
Extensão da Ribeira avaliada	
Data das ocorrências	14-7-2015
Coordenadas gerais do troço avaliado	
Coordenadas X/M - jusante	614224
Coordenadas Y/P - jusante	4189110
Coordenadas X/M - montante	612220
Coordenadas Y/P - montante	4188659

3. Descrição
Observações e propostas de resolução. A descrição deverá ser desagregada por zonas/pontos, de forma a melhorar a descrição de cada.

ESTADO GERAL DE MANUTENÇÃO E ESCOAMENTO DA RIBEIRA

Existem ocorrências a relatar

OCORRÊNCIA

Coordenadas da ocorrência	
Coordenadas X/M	614224
Coordenadas Y/P	4189110
Extensão afetada (metros)	
Tipo de ocorrência relatada	Assoreamento/Obstrução
Descrição da ocorrência	Troco de arvore no leito da grota material arbóreo. Falta de limpeza de vegetação.
Gravidade	Médio - Gravidade moderada, necessidade de ação preventiva
Titularidade do(s) terreno(s)	

REGISTO FOTOGRÁFICO





IDENTIFICAÇÃO DAS CAUSAS E POSSÍVEIS SOLUÇÕES

CAUSAS

Descrição das possíveis causas das ocorrências	Falta de limpeza de vegetação.

SOLUÇÕES

Tipo de intervenção	Corte de material arbóreo
Local a intervir	Margem direita Margem esquerda Leito
Descrição geral das propostas de intervenção	Troco de arvore no leito da grota material arbóreo. Falta de limpeza de vegetação.

Dimensões

Ação/intervenção	Comprimento (metros)	Largura (m)	Altura (m)	Área (m2)

Prioridade/Urgência	Muito Urgente - Necessita de intervenção imediata

RESPONSABILIDADES

Tipo de entidade(s) responsável(eis)	SRAA
Responsáveis pela resolução	SRAA

ORÇAMENTO

Existe orçamento para a intervenção?	Não
Valor orçamentado	
Fornecedor	
Inserir documento (se aplicável)	

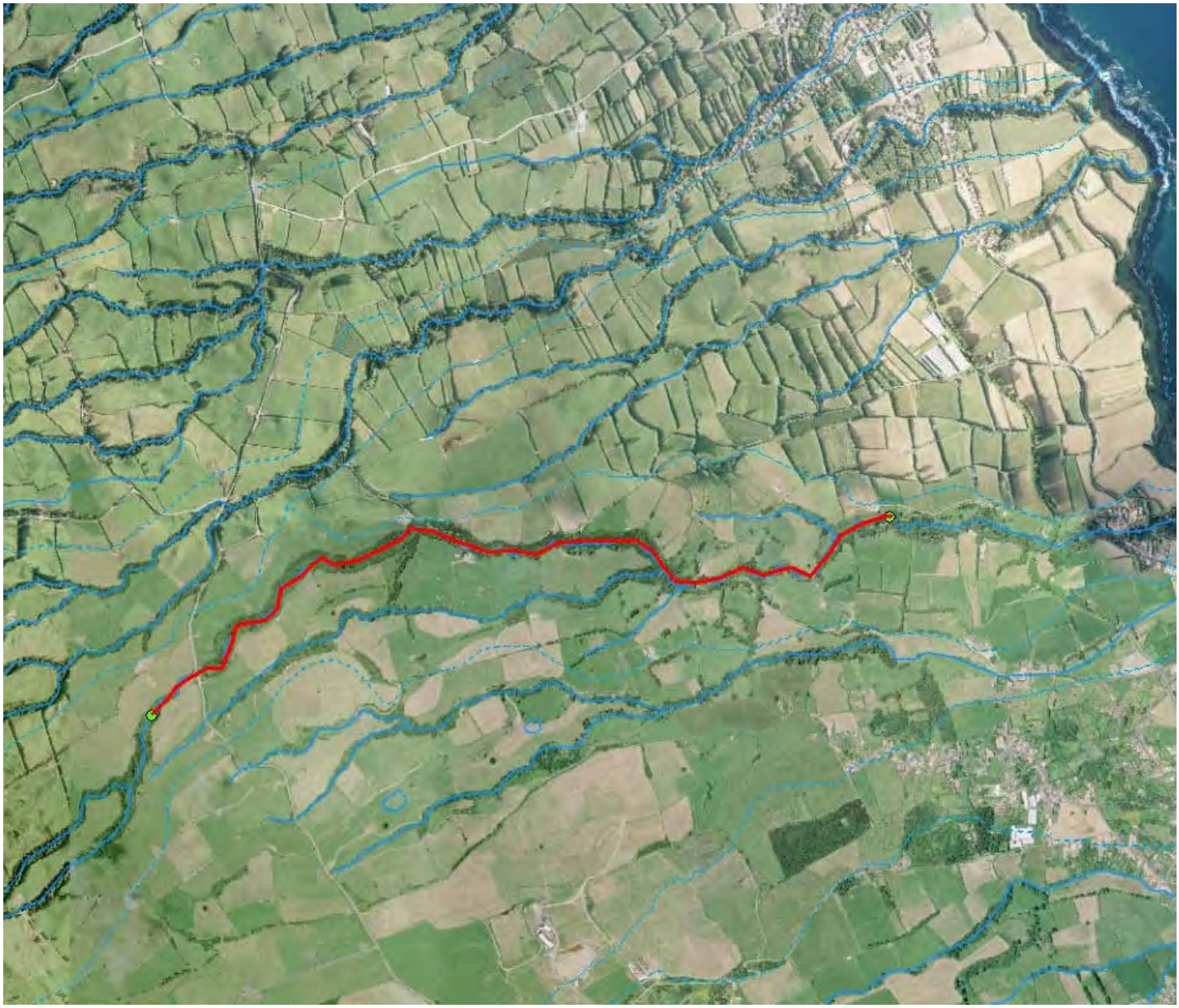

REGIÃO AUTÓNOMA DOS AÇORES
Secretaria Regional da Agricultura e Ambiente

Registo de ocorrências em ribeiras 2015

Formulário para registo de ocorrências em ribeiras

Referência	DSRHOT/RIBEIRAS/2015/292
Submetida	02-09-2015 14:18:48 por Kenny F. Alves

1. Identificação
Identificação do serviço e responsáveis pelo relatório da(s) ocorrência(s)

Tipo de registo	Vistoria periódica
Serviço	Serviços de Ambiente de São Miguel

Identificação do(s) observador(es)

Nome	Categoria
José Ferreira	Vigilante Natureza
Hildeberto Ferreira	Vigilante Natureza

2. Localização
Identificação geográfica do relatório. O relatório deve cingir-se a uma única ribeira

IDENTIFICAÇÃO DO LOCAL

Freguesia	Matriz (Ribeira Grande)
Concelho	Ribeira Grande
Ilha	São Miguel
Mapa	c_74079_f_4_56037_ribeira_pernada_MIB15.jpg
Nome(s) da ribeira	Ribeira da Pernada MIB15
Extensão da Ribeira avaliada	Troço extenso (mais de 150 metros)
Data das ocorrências	13-7-2015
Coordenadas gerais do troço avaliado	
Coordenadas X/M - jusante	630378
Coordenadas Y/P - jusante	4186441
Coordenadas X/M - montante	631938
Coordenadas Y/P - montante	4184409

3. Descrição
Observações e propostas de resolução. A descrição deverá ser desagregada por zonas/pontos, de forma a melhorar a descrição de cada.

ESTADO GERAL DE MANUTENÇÃO E ESCOAMENTO DA RIBEIRA

Existem ocorrências a relatar

OCORRÊNCIA

Coordenadas da ocorrência	
Coordenadas X/M	631656
Coordenadas Y/P	4185023
Extensão afetada (metros)	100
Tipo de ocorrência relatada	Assoreamento/Obstrução Outros
Descrição da ocorrência	Crescimento de vegetação nos taludes da linha de água.
Gravidade	Pouco grave - Situação pontual, sem riscos imediatos
Titularidade do(s) terreno(s)	

REGISTO FOTOGRÁFICO

IDENTIFICAÇÃO DAS CAUSAS E POSSÍVEIS SOLUÇÕES

CAUSAS

Descrição das possíveis causas das ocorrências	

SOLUÇÕES

Tipo de intervenção	Limpeza de vegetação
Local a intervir	Margem direita Margem esquerda
Descrição geral das propostas de intervenção	corte e limpeza da vegetação

Dimensões

Ação/intervenção	Comprimento (metros)	Largura (m)	Altura (m)	Área (m2)
corte e limpeza	100	5		

Prioridade/Urgência	Pouco urgente - Risco menor, sem necessidade de resposta imediata

RESPONSABILIDADES

Tipo de entidade(s) responsável(eis)	
Responsáveis pela resolução	

ORÇAMENTO

Existe orçamento para a intervenção?	Não
Valor orçamentado	
Fornecedor	
Inserir documento (se aplicável)	



REGIÃO AUTÓNOMA DOS AÇORES
Secretaria Regional da Agricultura e Ambiente

Registo de ocorrências em ribeiras 2015

Formulário para registo de ocorrências em ribeiras

Referência	DSRHOT/RIBEIRAS/2015/293
Submetida	02-09-2015 14:21:38 por Mafalda LMSC. Veiros

1. Identificação
Identificação do serviço e responsáveis pelo relatório da(s) ocorrência(s)

Tipo de registo	Vistoria periódica
Serviço	Serviços de Ambiente de São Miguel

Identificação do(s) observador(es)

Nome	Categoria
Lúcio Silva	AT
Adelino Cabral	VN

2. Localização
Identificação geográfica do relatório. O relatório deve cingir-se a uma única ribeira

IDENTIFICAÇÃO DO LOCAL

Freguesia	Ginetes
Concelho	Ponta Delgada
Ilha	São Miguel
Mapa	c_74083_f_4_13150_Ribeira 42.jpg
Nome(s) da ribeira	Desconhecido n.º 42
Extensão da Ribeira avaliada	Troço extenso (mais de 150 metros)
Data das ocorrências	6-7-2015
Coordenadas gerais do troço avaliado	
Coordenadas X/M - jusante	602287
Coordenadas Y/P - jusante	4188371
Coordenadas X/M - montante	603361
Coordenadas Y/P - montante	4188741

3. Descrição
Observações e propostas de resolução. A descrição deverá ser desagregada por zonas/pontos, de forma a melhorar a descrição de cada.

ESTADO GERAL DE MANUTENÇÃO E ESCOAMENTO DA RIBEIRA

Não foram identificadas ocorrências

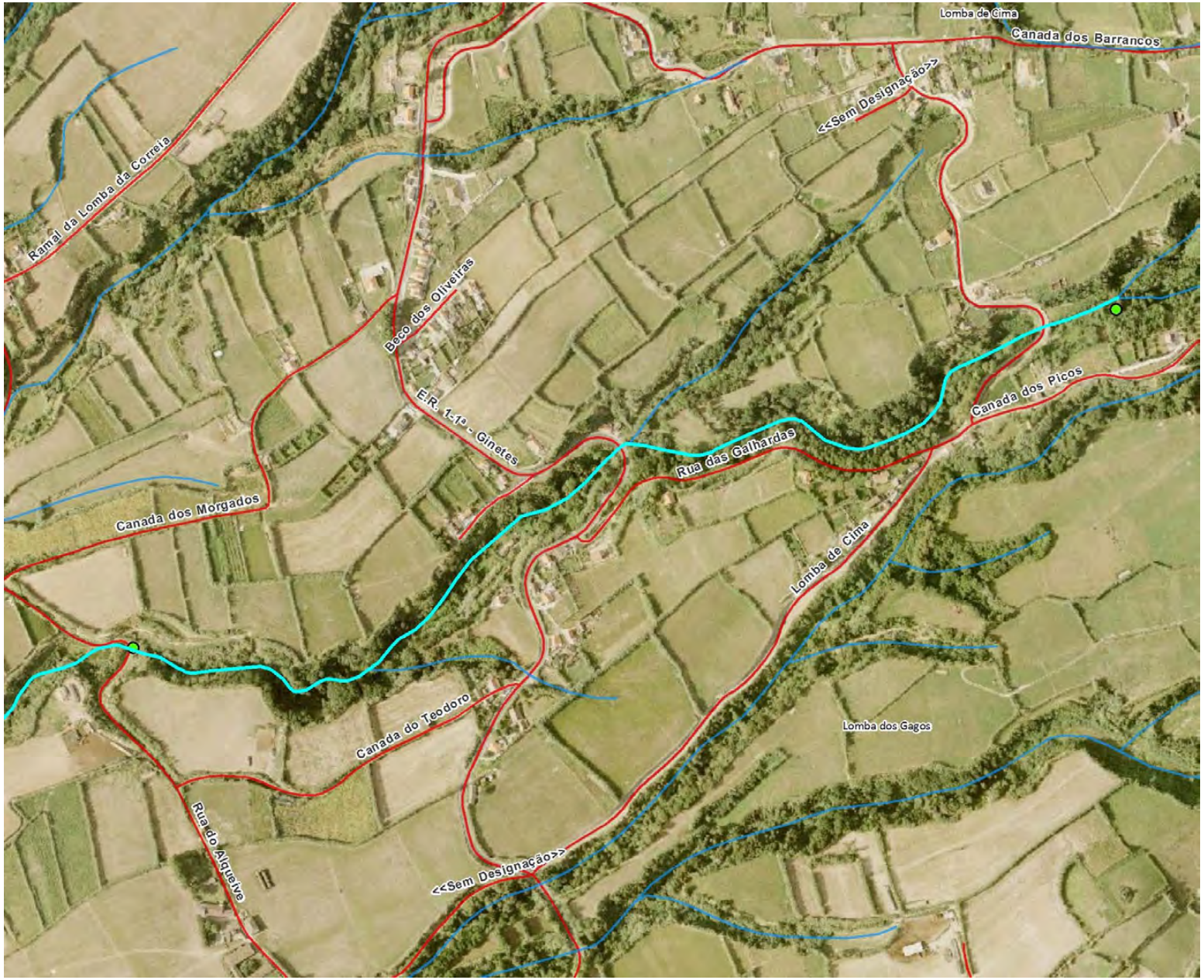
Lomba de Cima
Canada dos Barrancos
<<Sem Designação>>
Ramal da Lomba da Correia
Beco dos Oliveiras
E.R. 1-1ª - Ginetes
Canada dos Picos
Rua das Galhardas
Canada dos Morgados
Lomba de Cima
Canada do Teodoro
Lomba dos Gagos
Rua do Alqueive
<<Sem Designação>>

REGIÃO AUTÓNOMA DOS AÇORES
Secretaria Regional da Agricultura e Ambiente

Registo de ocorrências em ribeiras 2015

Formulário para registo de ocorrências em ribeiras

Referência	DSRHOT/RIBEIRAS/2015/294
Submetida	02-09-2015 14:24:31 por Mafalda LMSC. Veiros

1. Identificação
Identificação do serviço e responsáveis pelo relatório da(s) ocorrência(s)

Tipo de registo	Vistoria periódica
Serviço	Serviços de Ambiente de São Miguel

Identificação do(s) observador(es)

Nome	Categoria
Lúcio Silva	AT
Adelino Cabral	VN

2. Localização
Identificação geográfica do relatório. O relatório deve cingir-se a uma única ribeira

IDENTIFICAÇÃO DO LOCAL

Freguesia	Ginetes
Concelho	Ponta Delgada
Ilha	São Miguel
Mapa	c_74087_f_4_18232_Grota da Lomba de Cima 43.jpg
Nome(s) da ribeira	Grota da Lomba de Cima
Extensão da Ribeira avaliada	Troço extenso (mais de 150 metros)
Data das ocorrências	7-7-2015
Coordenadas gerais do troço avaliado	
Coordenadas X/M - jusante	602043
Coordenadas Y/P - jusante	4188518
Coordenadas X/M - montante	602905
Coordenadas Y/P - montante	4188993

3. Descrição
Observações e propostas de resolução. A descrição deverá ser desagregada por zonas/pontos, de forma a melhorar a descrição de cada.

ESTADO GERAL DE MANUTENÇÃO E ESCOAMENTO DA RIBEIRA

Não foram identificadas ocorrências

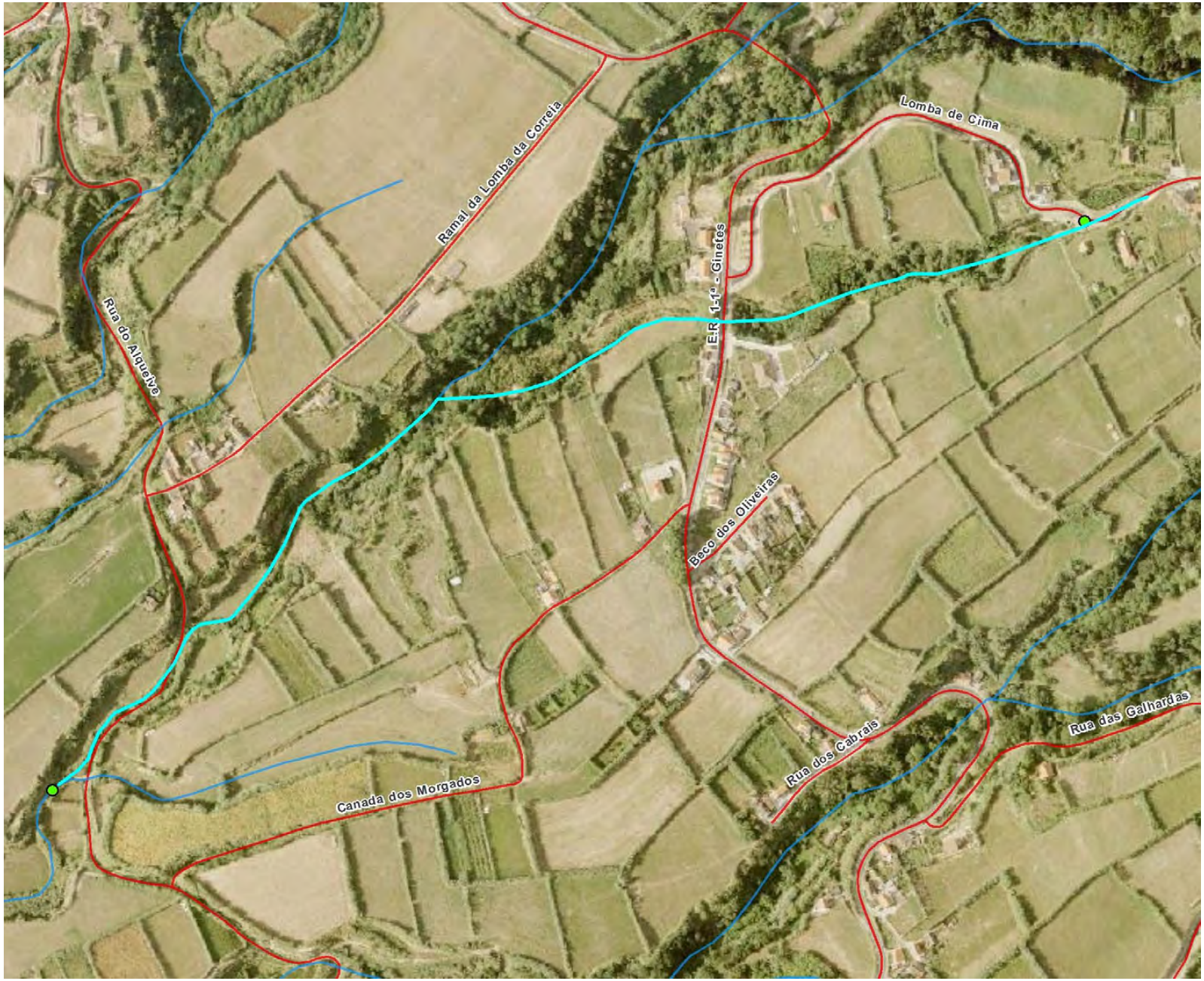
Ramal da Lomba da Correia
Lomba de Cima
Rua do Alqueive
E.R. 1-1ª - Ginetes
Beco dos Oliveiras
Rua das Galhardas
Rua dos Cabrais
Canada dos Morgados

REGIÃO AUTÓNOMA DOS AÇORES
Secretaria Regional da Agricultura e Ambiente

Registo de ocorrências em ribeiras 2015

Formulário para registo de ocorrências em ribeiras

Referência	DSRHOT/RIBEIRAS/2015/295
Submetida	02-09-2015 14:30:42 por Mafalda LMSC. Veiros

1. Identificação
Identificação do serviço e responsáveis pelo relatório da(s) ocorrência(s)

Tipo de registo	Vistoria periódica
Serviço	Serviços de Ambiente de São Miguel

Identificação do(s) observador(es)

Nome	Categoria
Lúcio Silva	AT
Adelino Cabral	VN

2. Localização
Identificação geográfica do relatório. O relatório deve cingir-se a uma única ribeira

IDENTIFICAÇÃO DO LOCAL

Freguesia	Ginetes
Concelho	Ponta Delgada
Ilha	São Miguel
Mapa	c_74088_f_4_97302_Grota das Camarinhas 36.jpg
Nome(s) da ribeira	Grota das Camarinhas
Extensão da Ribeira avaliada	Troço extenso (mais de 150 metros)
Data das ocorrências	7-7-2015
Coordenadas gerais do troço avaliado	
Coordenadas X/M - jusante	601491
Coordenadas Y/P - jusante	4190747
Coordenadas X/M - montante	602752
Coordenadas Y/P - montante	4191126

3. Descrição
Observações e propostas de resolução. A descrição deverá ser desagregada por zonas/pontos, de forma a melhorar a descrição de cada.

ESTADO GERAL DE MANUTENÇÃO E ESCOAMENTO DA RIBEIRA

Existem ocorrências a relatar

OCORRÊNCIA

Coordenadas da ocorrência	
Coordenadas X/M	602269
Coordenadas Y/P	4191045
Extensão afetada (metros)	
Tipo de ocorrência relatada	Assoreamento/Obstrução
Descrição da ocorrência	Verificou-se no percurso efetuado nesta linha de água, necessidade de limpeza de vegetação de grande porte que interseta a ribeira.
Gravidade	Grave - Pessoas e bens em risco iminente
Titularidade do(s) terreno(s)	

REGISTO FOTOGRÁFICO



IDENTIFICAÇÃO DAS CAUSAS E POSSÍVEIS SOLUÇÕES

CAUSAS

Descrição das possíveis causas das ocorrências	Naturais

SOLUÇÕES	
Tipo de intervenção	Corte de material arbóreo
Local a intervir	Leito
Descrição geral das propostas de intervenção	Corte e remoção ou queima de material arbóreo.

Dimensões

Ação/intervenção	Comprimento (metros)	Largura (m)	Altura (m)	Área (m2)

Prioridade/Urgência	Urgente - Riscos a curto prazo
RESPONSABILIDADES	
Tipo de entidade(s) responsável (eis)	Proprietários
Responsáveis pela resolução	
ORÇAMENTO	
Existe orçamento para a intervenção?	Não
Valor orçamentado	
Fornecedor	
Inserir documento (se aplicável)	


Caminho Velho
Rua do Além
Ramal dos Atalhos
E.R. 1-1ª - Cinetes
602 259. 4 191 045
Piquinhos
Rua do Tanque Bettencourt
Arrendamento
Rua da Canada
Rua do Farol
Rua do Moio

REGIÃO AUTÓNOMA DOS AÇORES
Secretaria Regional da Agricultura e Ambiente

Registo de ocorrências em ribeiras 2015

Formulário para registo de ocorrências em ribeiras

Referência	DSRHOT/RIBEIRAS/2015/296
Submetida	02-09-2015 14:33:38 por Kenny F. Alves

1. Identificação
Identificação do serviço e responsáveis pelo relatório da(s) ocorrência(s)

Tipo de registo	Vistoria periódica
Serviço	Serviços de Ambiente de São Miguel

Identificação do(s) observador(es)

Nome	Categoria
José Ferreira	Vigilante Natureza
Hildeberto Ferreira	Vigilante Natureza

2. Localização
Identificação geográfica do relatório. O relatório deve cingir-se a uma única ribeira

IDENTIFICAÇÃO DO LOCAL

Freguesia	Santa Bárbara
Concelho	Ponta Delgada
Ilha	São Miguel
Mapa	c_74085_f_4_84342_ribeira_camalões_vilão_MIB98.jpg
Nome(s) da ribeira	Ribeira dos camolhões/vilão MIB98
Extensão da Ribeira avaliada	Troço extenso (mais de 150 metros)
Data das ocorrências	13-7-2015
Coordenadas gerais do troço avaliado	
Coordenadas X/M - jusante	629307
Coordenadas Y/P - jusante	4185470
Coordenadas X/M - montante	629454
Coordenadas Y/P - montante	4183687

3. Descrição
Observações e propostas de resolução. A descrição deverá ser desagregada por zonas/pontos, de forma a melhorar a descrição de cada.

ESTADO GERAL DE MANUTENÇÃO E ESCOAMENTO DA RIBEIRA

Existem ocorrências a relatar

OCORRÊNCIA

Coordenadas da ocorrência	
Coordenadas X/M	629454
Coordenadas Y/P	4183687
Extensão afetada (metros)	15
Tipo de ocorrência relatada	Depósito de resíduos
Descrição da ocorrência	depósito de resíduos
Gravidade	Médio - Gravidade moderada, necessidade de ação preventiva
Titularidade do(s) terreno(s)	público

REGISTO FOTOGRÁFICO



IDENTIFICAÇÃO DAS CAUSAS E POSSÍVEIS SOLUÇÕES

CAUSAS

Descrição das possíveis causas das ocorrências	

SOLUÇÕES

Tipo de intervenção	Limpeza de resíduos
Local a intervir	Leito
Descrição geral das propostas de intervenção	limpeza e remoção dos resíduos

Dimensões

Ação/intervenção	Comprimento (metros)	Largura (m)	Altura (m)	Área (m2)
limpeza e remoção	15	10		150

Prioridade/Urgência	Médio - Gravidade moderada, resposta a médio prazo

RESPONSABILIDADES

Tipo de entidade(s) responsável(eis)	Município
Responsáveis pela resolução	Câmara Municipal

ORÇAMENTO

Existe orçamento para a intervenção?	Não
Valor orçamentado	
Fornecedor	
Inserir documento (se aplicável)	

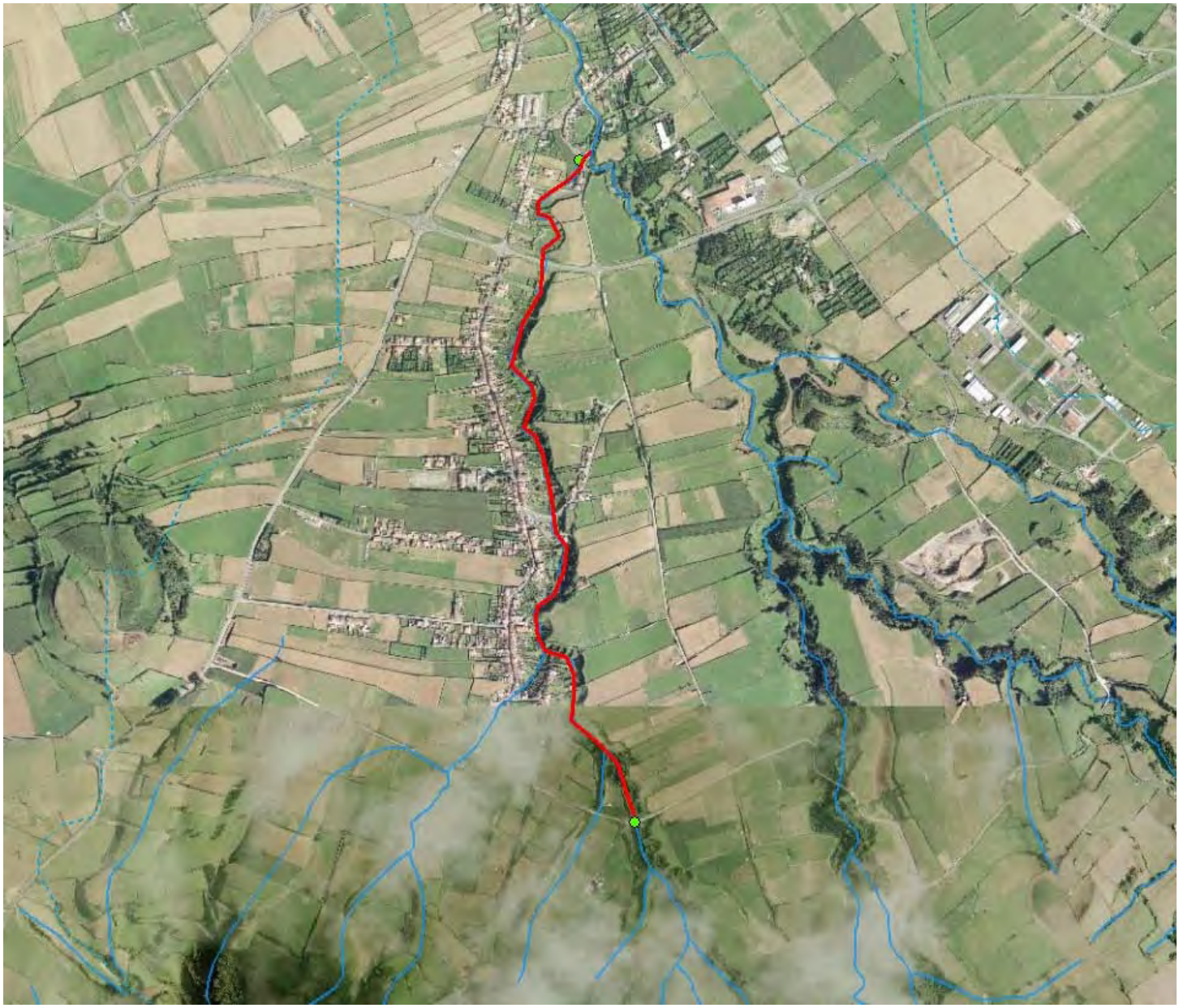

REGIÃO AUTÓNOMA DOS AÇORES
Secretaria Regional da Agricultura e Ambiente

Registo de ocorrências em ribeiras 2015

Formulário para registo de ocorrências em ribeiras

Referência	DSRHOT/RIBEIRAS/2015/297
Submetida	02-09-2015 14:39:07 por Kenny F. Alves

1. Identificação
Identificação do serviço e responsáveis pelo relatório da(s) ocorrência(s)

Tipo de registo	Vistoria periódica
Serviço	Serviços de Ambiente de São Miguel

Identificação do(s) observador(es)

Nome	Categoria
José Ferreira	Vigilante Natureza
Hildeberto Ferreira	Vigilante Natureza

2. Localização
Identificação geográfica do relatório. O relatório deve cingir-se a uma única ribeira

IDENTIFICAÇÃO DO LOCAL

Freguesia	Vila das Capelas
Concelho	Ponta Delgada
Ilha	São Miguel
Mapa	c_74096_f_4_40213_grota_cemiterio_MIB87.jpg
Nome(s) da ribeira	Grota do cemitério MIB87
Extensão da Ribeira avaliada	Troço extenso (mais de 150 metros)
Data das ocorrências	14-7-2015
Coordenadas gerais do troço avaliado	
Coordenadas X/M - jusante	614926
Coordenadas Y/P - jusante	4187813
Coordenadas X/M - montante	614136
Coordenadas Y/P - montante	4187656

3. Descrição
Observações e propostas de resolução. A descrição deverá ser desagregada por zonas/pontos, de forma a melhorar a descrição de cada.

ESTADO GERAL DE MANUTENÇÃO E ESCOAMENTO DA RIBEIRA

Não foram identificadas ocorrências



REGIÃO AUTÓNOMA DOS AÇORES
Secretaria Regional da Agricultura e Ambiente

Registo de ocorrências em ribeiras 2015

Formulário para registo de ocorrências em ribeiras

Referência	DSRHOT/RIBEIRAS/2015/298
Submetida	03-09-2015 08:59:09 por José MB. Ferreira

1. Identificação
Identificação do serviço e responsáveis pelo relatório da(s) ocorrência(s)

Tipo de registo	Vistoria periódica
Serviço	Serviços de Ambiente de São Miguel

Identificação do(s) observador(es)

Nome	Categoria
José Ferreira	Vigilante da Natureza
Hildeberto Ferreira	Vigilante da Natureza

2. Localização
Identificação geográfica do relatório. O relatório deve cingir-se a uma única ribeira

IDENTIFICAÇÃO DO LOCAL

Freguesia	Conceição (Ribeira Grande)
Concelho	Ribeira Grande
Ilha	São Miguel
Mapa	c_74082_f_4_71317_ribeira_tio_pedro_MIB_98.jpg
Nome(s) da ribeira	Ribeira do tio Pedro
Extensão da Ribeira avaliada	
Data das ocorrências	13-7-2015
Coordenadas gerais do troço avaliado	
Coordenadas X/M - jusante	629520
Coordenadas Y/P - jusante	4185215
Coordenadas X/M - montante	630725
Coordenadas Y/P - montante	4184016

3. Descrição
Observações e propostas de resolução. A descrição deverá ser desagregada por zonas/pontos, de forma a melhorar a descrição de cada.

ESTADO GERAL DE MANUTENÇÃO E ESCOAMENTO DA RIBEIRA

	Existem ocorrências a relatar

OCORRÊNCIA

Coordenadas da ocorrência	
Coordenadas X/M	630725
Coordenadas Y/P	4184016
Extensão afetada (metros)	
Tipo de ocorrência relatada	Assoreamento/Obstrução
Descrição da ocorrência	falta de limpeza de Vegetação ao longo da grota
Gravidade	Médio - Gravidade moderada, necessidade de ação preventiva
Titularidade do(s) terreno(s)	

REGISTO FOTOGRÁFICO





IDENTIFICAÇÃO DAS CAUSAS E POSSÍVEIS SOLUÇÕES

CAUSAS

Descrição das possíveis causas das ocorrências	falta de limpeza de Vegetação ao longo da grota

SOLUÇÕES

Tipo de intervenção	Limpeza de vegetação
Local a intervir	Margem direita Margem esquerda Leito
Descrição geral das propostas de intervenção	corte e limpeza da vegetação

Dimensões

Ação/intervenção	Comprimento (metros)	Largura (m)	Altura (m)	Área (m2)
corte e limpeza da vegetação				

Prioridade/Urgência	Médio - Gravidade moderada, resposta a médio prazo

RESPONSABILIDADES

Tipo de entidade(s) responsável(eis)	SRAA
Responsáveis pela resolução	SRAA

ORÇAMENTO	
Existe orçamento para a intervenção?	Não
Valor orçamentado	
Fornecedor	
Inserir documento (se aplicável)	

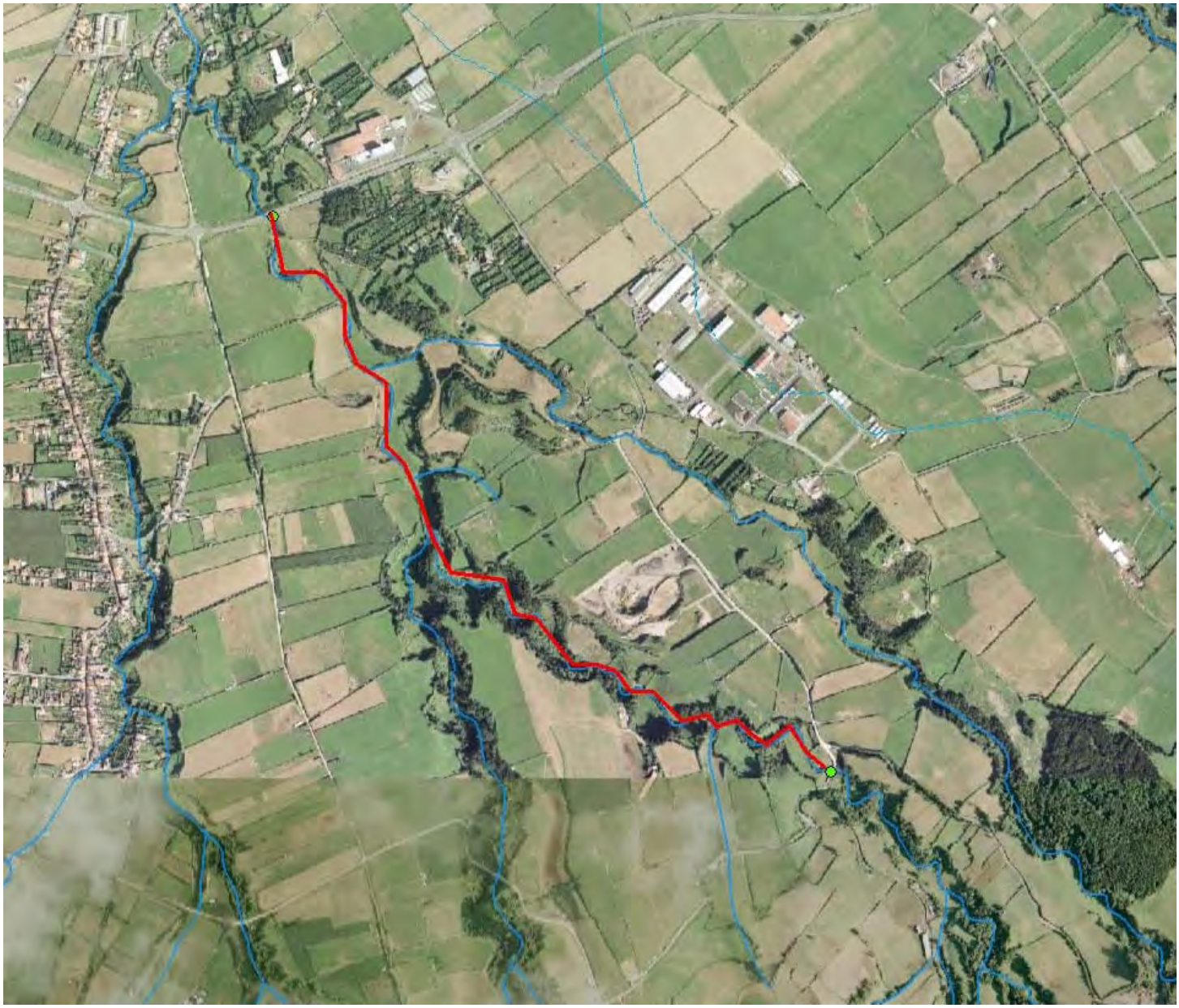

REGIÃO AUTÓNOMA DOS AÇORES
Secretaria Regional da Agricultura e Ambiente

Registo de ocorrências em ribeiras 2015

Formulário para registo de ocorrências em ribeiras

Referência	DSRHOT/RIBEIRAS/2015/299
Submetida	02-09-2015 14:47:03 por Mafalda LMSC. Veiros

1. Identificação
Identificação do serviço e responsáveis pelo relatório da(s) ocorrência(s)

Tipo de registo	Vistoria periódica
Serviço	Serviços de Ambiente de São Miguel

Identificação do(s) observador(es)

Nome	Categoria
Lúcio Silva	AT
Adelino Cabral	VN

2. Localização
Identificação geográfica do relatório. O relatório deve cingir-se a uma única ribeira

IDENTIFICAÇÃO DO LOCAL

Freguesia	Ginetes
Concelho	Ponta Delgada
Ilha	São Miguel
Mapa	c_74091_f_4_64291_Grota do Carmo.jpg
Nome(s) da ribeira	Grota do Carmo
Extensão da Ribeira avaliada	Troço extenso (mais de 150 metros)
Data das ocorrências	7-7-2015
Coordenadas gerais do troço avaliado	
Coordenadas X/M - jusante	601491
Coordenadas Y/P - jusante	4190747
Coordenadas X/M - montante	602856
Coordenadas Y/P - montante	4191636

3. Descrição
Observações e propostas de resolução. A descrição deverá ser desagregada por zonas/pontos, de forma a melhorar a descrição de cada.

ESTADO GERAL DE MANUTENÇÃO E ESCOAMENTO DA RIBEIRA

Existem ocorrências a relatar

OCORRÊNCIA

Coordenadas da ocorrência	
Coordenadas X/M	602820
Coordenadas Y/P	4191646
Extensão afetada (metros)	
Tipo de ocorrência relatada	Derrocada
Descrição da ocorrência	Verificou-se situação de derrocada e consequente queda de vegetação .
Gravidade	Muito Grave - Pessoas e bens afetados
Titularidade do(s) terreno(s)	

REGISTO FOTOGRÁFICO





IDENTIFICAÇÃO DAS CAUSAS E POSSÍVEIS SOLUÇÕES

CAUSAS

Descrição das possíveis causas das ocorrências	Naturais

SOLUÇÕES

Tipo de intervenção	Desassoreamento
Local a intervir	Leito
Descrição geral das propostas de intervenção	Remoção do material depositado e corte de vegetação.

Dimensões

Ação/intervenção	Comprimento (metros)	Largura (m)	Altura (m)	Área (m2)

Prioridade/Urgência	Muito Urgente - Necessita de intervenção imediata

RESPONSABILIDADES

Tipo de entidade(s) responsável (eis)	Município
Responsáveis pela resolução	CMPD

ORÇAMENTO

Existe orçamento para a intervenção?	Não
Valor orçamentado	
Fornecedor	
Inserir documento (se aplicável)	

OCORRÊNCIA

Coordenadas da ocorrência	
Coordenadas X/M	602856
Coordenadas Y/P	4191638
Extensão afetada (metros)	
Tipo de ocorrência relatada	Assoreamento/Obstrução
Descrição da ocorrência	Verificou-se no percurso efetuado nesta linha de água, necessidade de limpeza de vegetação de grande porte que interseta a ribeira.
Gravidade	Médio - Gravidade moderada, necessidade de ação preventiva
Titularidade do(s) terreno(s)	

REGISTO FOTOGRÁFICO



IDENTIFICAÇÃO DAS CAUSAS E POSSÍVEIS SOLUÇÕES

CAUSAS

Descrição das possíveis causas das ocorrências	Naturais

SOLUÇÕES

Tipo de intervenção	Corte de material arbóreo
Local a intervir	Leito
Descrição geral das propostas de intervenção	Corte e remoção ou queima de material arbóreo.

Dimensões

Ação/intervenção	Comprimento (metros)	Largura (m)	Altura (m)	Área (m2)

Prioridade/Urgência	Médio - Gravidade moderada, resposta a médio prazo

RESPONSABILIDADES

Tipo de entidade(s) responsável (eis)	Município
Responsáveis pela resolução	CMPD

ORÇAMENTO

Existe orçamento para a intervenção?	Não
Valor orçamentado	
Fornecedor	
Inserir documento (se aplicável)	


Rua da Carreira
Rua da Igreja (Várzea)
Várzea
E.R. 1-2ª - Ginetes
Rua da Fonte
602 820, 4 191 246
Rua do Além
Rua do Poço
Caminho Velho
Rua da Condessa
Ramal dos Atalhos
E.R. 1-1ª - Ginetes
Piquinhos
Rua da Canada
Rua do Tanque Bettencourt

REGIÃO AUTÓNOMA DOS AÇORES
Secretaria Regional da Agricultura e Ambiente

Registo de ocorrências em ribeiras 2015

Formulário para registo de ocorrências em ribeiras

Referência	DSRHOT/RIBEIRAS/2015/300
Submetida	02-09-2015 15:11:30 por Mafalda LMSC. Veiros

1. Identificação
Identificação do serviço e responsáveis pelo relatório da(s) ocorrência(s)

Tipo de registo	Vistoria periódica
Serviço	Serviços de Ambiente de São Miguel

Identificação do(s) observador(es)

Nome	Categoria
Lúcio Silva	
Adelino Cabral	

2. Localização
Identificação geográfica do relatório. O relatório deve cingir-se a uma única ribeira

IDENTIFICAÇÃO DO LOCAL

Freguesia	Ginetes
Concelho	Ponta Delgada
Ilha	São Miguel
Mapa	c_74099_f_4_32160_Grota do Serrado 44.jpg
Nome(s) da ribeira	Grota do Serrado
Extensão da Ribeira avaliada	Troço extenso (mais de 150 metros)
Data das ocorrências	7-7-2015
Coordenadas gerais do troço avaliado	
Coordenadas X/M - jusante	602558
Coordenadas Y/P - jusante	4187988
Coordenadas X/M - montante	603772
Coordenadas Y/P - montante	4188709

3. Descrição
Observações e propostas de resolução. A descrição deverá ser desagregada por zonas/pontos, de forma a melhorar a descrição de cada.

ESTADO GERAL DE MANUTENÇÃO E ESCOAMENTO DA RIBEIRA

Existem ocorrências a relatar

OCORRÊNCIA

Coordenadas da ocorrência	
Coordenadas X/M	602558
Coordenadas Y/P	4187988
Extensão afetada (metros)	
Tipo de ocorrência relatada	Depósito de resíduos
Descrição da ocorrência	Situação de abandono de resíduos
Gravidade	Médio - Gravidade moderada, necessidade de ação preventiva
Titularidade do(s) terreno(s)	

REGISTO FOTOGRÁFICO





IDENTIFICAÇÃO DAS CAUSAS E POSSÍVEIS SOLUÇÕES

CAUSAS

Descrição das possíveis causas das ocorrências	Desconhece-se o infrator

SOLUÇÕES

Tipo de intervenção	Limpeza de resíduos
Local a intervir	Leito
Descrição geral das propostas de intervenção	Remoção dos residuos

Dimensões

Ação/intervenção	Comprimento (metros)	Largura (m)	Altura (m)	Área (m2)

Prioridade/Urgência	Médio - Gravidade moderada, resposta a médio prazo

RESPONSABILIDADES

Tipo de entidade(s) responsável(eis)	SRAA
Responsáveis pela resolução	

ORÇAMENTO

Existe orçamento para a intervenção?	Não

Valor orçamentado	
Fornecedor	
Inserir documento (se aplicável)	

OCORRÊNCIA

Coordenadas da ocorrência	
Coordenadas X/M	
Coordenadas Y/P	
Extensão afetada (metros)	
Tipo de ocorrência relatada	Assoreamento/Obstrução
Descrição da ocorrência	Verificou-se no percurso efetuado nesta linha de água, necessidade de limpeza de vegetação
Gravidade	Médio - Gravidade moderada, necessidade de ação preventiva
Titularidade do(s) terreno(s)	

REGISTO FOTOGRÁFICO







IDENTIFICAÇÃO DAS CAUSAS E POSSÍVEIS SOLUÇÕES

CAUSAS

Descrição das possíveis causas das ocorrências	Devido à falta de intervenção de limpeza da linha de água.

SOLUÇÕES

Tipo de intervenção	Limpeza de vegetação
Local a intervir	Margem direita Margem esquerda
Descrição geral das propostas de intervenção	Corte e remoção ou queima de vegetação

Dimensões

Ação/intervenção	Comprimento (metros)	Largura (m)	Altura (m)	Área (m2)

Prioridade/Urgência	Médio - Gravidade moderada, resposta a médio prazo

RESPONSABILIDADES

Tipo de entidade(s) responsável(eis)	Proprietários SRAA
Responsáveis pela resolução	Diversos

ORÇAMENTO

Existe orçamento para a intervenção?	Não
Valor orçamentado	
Fornecedor	
Inserir documento (se aplicável)	

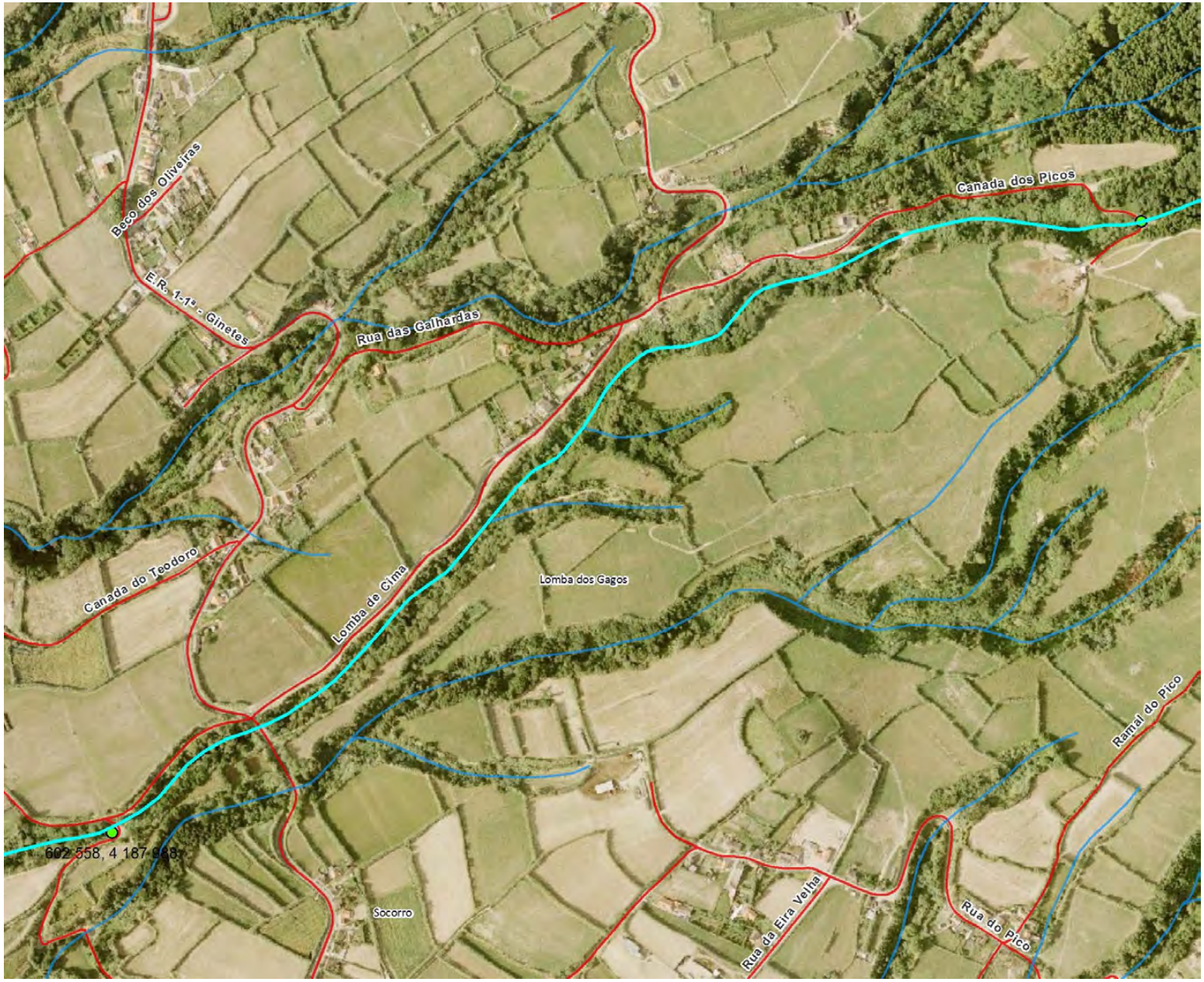
Beco dos Oliveiras
E.R. 1-1ª - Ginetes
Rua das Galhardas
Canada dos Picos
Canada do Teodoro
Lomba de Cima
Lomba dos Gagos
Ramal do Pico
602 558, 4 187 983
Socorro
Rua da Eira Velha
Rua do Pico

REGIÃO AUTÓNOMA DOS AÇORES
Secretaria Regional da Agricultura e Ambiente

Registo de ocorrências em ribeiras 2015

Formulário para registo de ocorrências em ribeiras

Referência	DSRHOT/RIBEIRAS/2015/301
Submetida	02-09-2015 15:22:48 por José MB. Ferreira

1. Identificação
Identificação do serviço e responsáveis pelo relatório da(s) ocorrência(s)

Tipo de registo	Vistoria periódica
Serviço	Serviços de Ambiente de São Miguel

Identificação do(s) observador(es)

Nome	Categoria
José Ferreira	Vigilante da Natureza
Hildeberto Ferreira	Vigilante da Natureza

2. Localização
Identificação geográfica do relatório. O relatório deve cingir-se a uma única ribeira

IDENTIFICAÇÃO DO LOCAL

Freguesia	Ribeira Seca
Concelho	Ribeira Grande
Ilha	São Miguel
Mapa	c_74100_f_4_97600_ribeira_caldeira_velha_cruz_MIB98.jpg
Nome(s) da ribeira	Ribeira da Caldeira Velha_Cruz
Extensão da Ribeira avaliada	
Data das ocorrências	14-7-2015
Coordenadas gerais do troço avaliado	
Coordenadas X/M - jusante	629520
Coordenadas Y/P - jusante	4185215
Coordenadas X/M - montante	632005
Coordenadas Y/P - montante	4182763

3. Descrição
Observações e propostas de resolução. A descrição deverá ser desagregada por zonas/pontos, de forma a melhorar a descrição de cada.

ESTADO GERAL DE MANUTENÇÃO E ESCOAMENTO DA RIBEIRA

Existem ocorrências a relatar

OCORRÊNCIA

Coordenadas da ocorrência	
Coordenadas X/M	632005
Coordenadas Y/P	4182763
Extensão afetada (metros)	
Tipo de ocorrência relatada	Assoreamento/Obstrução
Descrição da ocorrência	Neste ponte uma arvore atravessada no leito da grota.
Gravidade	Médio - Gravidade moderada, necessidade de ação preventiva
Titularidade do(s) terreno(s)	

REGISTO FOTOGRÁFICO



IDENTIFICAÇÃO DAS CAUSAS E POSSÍVEIS SOLUÇÕES

CAUSAS

Descrição das possíveis causas das ocorrências	

SOLUÇÕES	
Tipo de intervenção	Corte de material arbóreo
Local a intervir	Margem esquerda Leito
Descrição geral das propostas de intervenção	Falta de limpeza de corte de arvore no leito da grota

Dimensões

Ação/intervenção	Comprimento (metros)	Largura (m)	Altura (m)	Área (m2)

Prioridade/Urgência	Médio - Gravidade moderada, resposta a médio prazo

RESPONSABILIDADES	
Tipo de entidade(s) responsável(eis)	SRAA
Responsáveis pela resolução	SRAA

ORÇAMENTO	
Existe orçamento para a intervenção?	Não
Valor orçamentado	
Fornecedor	
Inserir documento (se aplicável)	

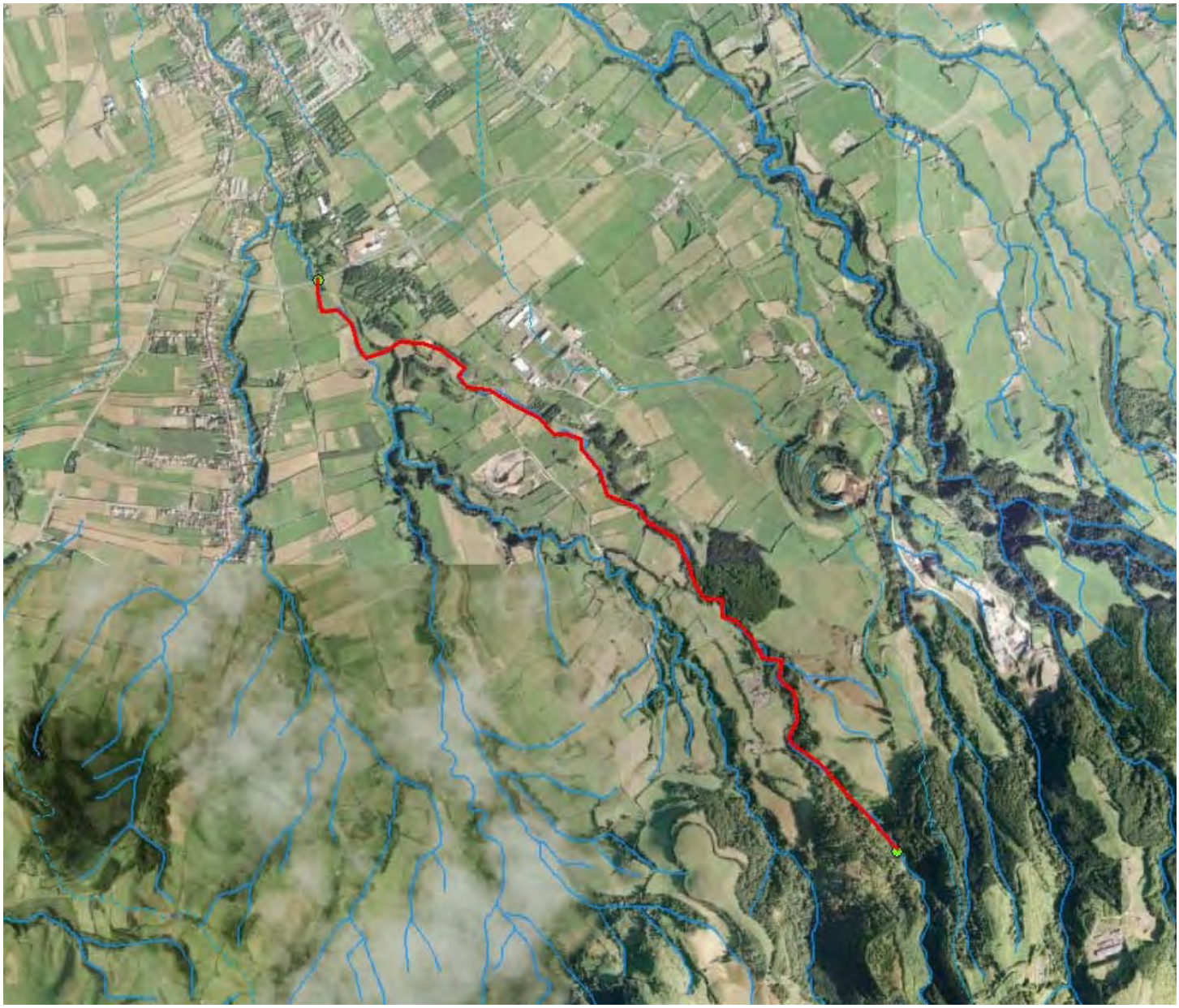

REGIÃO AUTÓNOMA DOS AÇORES
Secretaria Regional da Agricultura e Ambiente

Registo de ocorrências em ribeiras 2015

Formulário para registo de ocorrências em ribeiras

Referência	DSRHOT/RIBEIRAS/2015/302
Submetida	02-09-2015 15:24:49 por Kenny F. Alves

1. Identificação
Identificação do serviço e responsáveis pelo relatório da(s) ocorrência(s)

Tipo de registo	Vistoria periódica
Serviço	Serviços de Ambiente de São Miguel

Identificação do(s) observador(es)

Nome	Categoria
Aniceto Cordeiro	Vigilante Natureza
Hildeberto ferreira	Vigilante Natureza

2. Localização
Identificação geográfica do relatório. O relatório deve cingir-se a uma única ribeira

IDENTIFICAÇÃO DO LOCAL

Freguesia	Covoada
Concelho	Ponta Delgada
Ilha	São Miguel
Mapa	c_74101_f_4_27698_grota do Saramagal_MIA76.jpg
Nome(s) da ribeira	Grota do Saramagal_MIA76
Extensão da Ribeira avaliada	Troço extenso (mais de 150 metros)
Data das ocorrências	1-6-2015
Coordenadas gerais do troço avaliado	
Coordenadas X/M - jusante	610342
Coordenadas Y/P - jusante	4181581
Coordenadas X/M - montante	610334
Coordenadas Y/P - montante	4184004

3. Descrição
Observações e propostas de resolução. A descrição deverá ser desagregada por zonas/pontos, de forma a melhorar a descrição de cada.

ESTADO GERAL DE MANUTENÇÃO E ESCOAMENTO DA RIBEIRA

	Existem ocorrências a relatar

OCORRÊNCIA

Coordenadas da ocorrência	
Coordenadas X/M	610334
Coordenadas Y/P	4184004
Extensão afetada (metros)	
Tipo de ocorrência relatada	Assoreamento/Obstrução Outros
Descrição da ocorrência	Material arbóreo e vegetação nos taludes
Gravidade	Médio - Gravidade moderada, necessidade de ação preventiva
Titularidade do(s) terreno(s)	

REGISTO FOTOGRÁFICO





IDENTIFICAÇÃO DAS CAUSAS E POSSÍVEIS SOLUÇÕES

CAUSAS

Descrição das possíveis causas das ocorrências	crescimento de vegetação e tombo de madeira

SOLUÇÕES

Tipo de intervenção	Corte de material arbóreo
Local a intervir	Margem direita Margem esquerda Leito
Descrição geral das propostas de intervenção	corte e limpeza

Dimensões

Ação/intervenção	Comprimento (metros)	Largura (m)	Altura (m)	Área (m2)

Prioridade/Urgência	Médio - Gravidade moderada, resposta a médio prazo

RESPONSABILIDADES

Tipo de entidade(s) responsável(eis)	
Responsáveis pela resolução	

ORÇAMENTO

Existe orçamento para a intervenção?	Não

Valor orçamentado
Fornecedor
Inserir documento (se aplicável)



REGIÃO AUTÓNOMA DOS AÇORES
Secretaria Regional da Agricultura e Ambiente

Registo de ocorrências em ribeiras 2015

Formulário para registo de ocorrências em ribeiras

Referência	DSRHOT/RIBEIRAS/2015/303
Submetida	02-09-2015 15:32:50 por Mafalda LMSC. Veiros

1. Identificação
Identificação do serviço e responsáveis pelo relatório da(s) ocorrência(s)

Tipo de registo	Vistoria periódica
Serviço	Serviços de Ambiente de São Miguel

Identificação do(s) observador(es)

Nome	Categoria
Lúcio Silva	AT
Adelino Cabral	VN

2. Localização
Identificação geográfica do relatório. O relatório deve cingir-se a uma única ribeira

IDENTIFICAÇÃO DO LOCAL

Freguesia	Ginetes
Concelho	Ponta Delgada
Ilha	São Miguel
Mapa	c_74106_f_4_32652_Ribeira Várzea 36.jpg
Nome(s) da ribeira	Rib.ª Varzea
Extensão da Ribeira avaliada	Troço extenso (mais de 150 metros)
Data das ocorrências	7-7-2015
Coordenadas gerais do troço avaliado	
Coordenadas X/M - jusante	601491
Coordenadas Y/P - jusante	4190747
Coordenadas X/M - montante	602841
Coordenadas Y/P - montante	4191473

3. Descrição
Observações e propostas de resolução. A descrição deverá ser desagregada por zonas/pontos, de forma a melhorar a descrição de cada.

ESTADO GERAL DE MANUTENÇÃO E ESCOAMENTO DA RIBEIRA

Existem ocorrências a relatar

OCORRÊNCIA

Coordenadas da ocorrência	
Coordenadas X/M	602780
Coordenadas Y/P	4191414
Extensão afetada (metros)	
Tipo de ocorrência relatada	Depósito de resíduos
Descrição da ocorrência	Situação de Abandono de Resíduos diversos
Gravidade	Médio - Gravidade moderada, necessidade de ação preventiva
Titularidade do(s) terreno(s)	

REGISTO FOTOGRÁFICO



IDENTIFICAÇÃO DAS CAUSAS E POSSÍVEIS SOLUÇÕES

CAUSAS

Descrição das possíveis causas das ocorrências	Desconhece-se o infrator

SOLUÇÕES

Tipo de intervenção	Limpeza de resíduos
Local a intervir	Leito
Descrição geral das propostas de intervenção	Remoção dos resíduos

Dimensões

Ação/intervenção	Comprimento (metros)	Largura (m)	Altura (m)	Área (m2)

Prioridade/Urgência	Médio - Gravidade moderada, resposta a médio prazo

RESPONSABILIDADES

Tipo de entidade(s) responsável(eis)	SRAA
Responsáveis pela resolução	DRA

ORÇAMENTO

Existe orçamento para a intervenção?	Não
Valor orçamentado	
Fornecedor	
Inserir documento (se aplicável)	

OCORRÊNCIA

Coordenadas da ocorrência	
Coordenadas X/M	602841
Coordenadas Y/P	4191473
Extensão afetada (metros)	
Tipo de ocorrência relatada	Assoreamento/Obstrução
Descrição da ocorrência	Verificou-se no percurso efetuado nesta linha de água, necessidade de limpeza de vegetação
Gravidade	Médio - Gravidade moderada, necessidade de ação preventiva
Titularidade do(s) terreno(s)	

REGISTO FOTOGRÁFICO



IDENTIFICAÇÃO DAS CAUSAS E POSSÍVEIS SOLUÇÕES

CAUSAS

Descrição das possíveis causas das ocorrências	Naturais

SOLUÇÕES

Tipo de intervenção	Corte de material arbóreo
Local a intervir	Leito
Descrição geral das propostas de intervenção	Corte e remoção ou queima de vegetação.

Dimensões

Ação/intervenção	Comprimento (metros)	Largura (m)	Altura (m)	Área (m2)

Prioridade/Urgência	Médio - Gravidade moderada, resposta a médio prazo

RESPONSABILIDADES

Tipo de entidade(s) responsável(eis)	Proprietários SRAA
Responsáveis pela resolução	

ORÇAMENTO	
Existe orçamento para a intervenção?	Não
Valor orçamentado	
Fornecedor	
Inserir documento (se aplicável)	


Várzea
Rua do Além
Rua da Fonte
Rua do Poço
Caminho Velho
602 780 / 4 191 414
Ramal dos Atalhos
Rua da Condessa
E.R. 1-1ª - Ginetes
Piquinhos
Rua do Moio
Rua do Tanque Bettencourt
Rua da Canada

REGIÃO AUTÓNOMA DOS AÇORES
Secretaria Regional da Agricultura e Ambiente

Registo de ocorrências em ribeiras 2015

Formulário para registo de ocorrências em ribeiras

Referência	DSRHOT/RIBEIRAS/2015/304
Submetida	03-09-2015 10:36:07 por Mafalda LMSC. Veiros

1. Identificação
Identificação do serviço e responsáveis pelo relatório da(s) ocorrência(s)

Tipo de registo	Vistoria periódica
Serviço	Serviços de Ambiente de São Miguel

Identificação do(s) observador(es)

Nome	Categoria
Lúcio Silva	AT
Adelino Cabral	VN

2. Localização
Identificação geográfica do relatório. O relatório deve cingir-se a uma única ribeira

IDENTIFICAÇÃO DO LOCAL

Freguesia	Mosteiros
Concelho	Ponta Delgada
Ilha	São Miguel
Mapa	c_74129_f_4_62383_Ribeira 5.jpg
Nome(s) da ribeira	Desconhecido (nº5)
Extensão da Ribeira avaliada	Troço extenso (mais de 150 metros)
Data das ocorrências	7-7-2015
Coordenadas gerais do troço avaliado	
Coordenadas X/M - jusante	603291
Coordenadas Y/P - jusante	4193417
Coordenadas X/M - montante	603539
Coordenadas Y/P - montante	4193112

3. Descrição
Observações e propostas de resolução. A descrição deverá ser desagregada por zonas/pontos, de forma a melhorar a descrição de cada.

ESTADO GERAL DE MANUTENÇÃO E ESCOAMENTO DA RIBEIRA

	Existem ocorrências a relatar

OCORRÊNCIA

Coordenadas da ocorrência	
Coordenadas X/M	603539
Coordenadas Y/P	4193112
Extensão afetada (metros)	
Tipo de ocorrência relatada	Assoreamento/Obstrução
Descrição da ocorrência	Verificou-se no percurso efetuado nesta linha de água, necessidade de limpeza de vegetação.
Gravidade	Médio - Gravidade moderada, necessidade de ação preventiva
Titularidade do(s) terreno(s)	

REGISTO FOTOGRÁFICO



IDENTIFICAÇÃO DAS CAUSAS E POSSÍVEIS SOLUÇÕES

CAUSAS

Descrição das possíveis causas das ocorrências	Devido à falta de intervenção de limpeza da linha de água.

SOLUÇÕES

Tipo de intervenção	Limpeza de vegetação
Local a intervir	Margem direita Margem esquerda Leito
Descrição geral das propostas de intervenção	Corte e remoção ou queima de vegetação de pequeno porte.

Dimensões

Ação/intervenção	Comprimento (metros)	Largura (m)	Altura (m)	Área (m2)

Prioridade/Urgência	Médio - Gravidade moderada, resposta a médio prazo

RESPONSABILIDADES

Tipo de entidade(s) responsável(eis)	Proprietários SRAA
Responsáveis pela resolução	

ORÇAMENTO

Existe orçamento para a intervenção?	Não
Valor orçamentado	
Fornecedor	
Inserir documento (se aplicável)	


603 291 ; 4 193 417
Lombas
Caminho Velho
E.R. 1-1ª - Ramal das Lombas
E.R. 1-1ª - Mosteiros

REGIÃO AUTÓNOMA DOS AÇORES
Secretaria Regional da Agricultura e Ambiente

Registo de ocorrências em ribeiras 2015

Formulário para registo de ocorrências em ribeiras

Referência	DSRHOT/RIBEIRAS/2015/305
Submetida	03-09-2015 10:44:21 por Kenny F. Alves

1. Identificação
Identificação do serviço e responsáveis pelo relatório da(s) ocorrência(s)

Tipo de registo	Vistoria periódica
Serviço	Serviços de Ambiente de São Miguel

Identificação do(s) observador(es)

Nome	Categoria
Aniceto Cordeiro	Vigilante Natureza
Hildeberto Ferreira	Vigilante Natureza

2. Localização
Identificação geográfica do relatório. O relatório deve cingir-se a uma única ribeira

IDENTIFICAÇÃO DO LOCAL

Freguesia	Covoada
Concelho	Ponta Delgada
Ilha	São Miguel
Mapa	c_74131_f_4_66925_GROTA_FECHA_DENTES_FIGUEIRA_MIB33.jpg
Nome(s) da ribeira	Grota da figueira/fecha dentes_MIB33
Extensão da Ribeira avaliada	Troço extenso (mais de 150 metros)
Data das ocorrências	1-6-2015
Coordenadas gerais do troço avaliado	
Coordenadas X/M - jusante	609426
Coordenadas Y/P - jusante	4182234
Coordenadas X/M - montante	610078
Coordenadas Y/P - montante	4184494

3. Descrição
Observações e propostas de resolução. A descrição deverá ser desagregada por zonas/pontos, de forma a melhorar a descrição de cada.

ESTADO GERAL DE MANUTENÇÃO E ESCOAMENTO DA RIBEIRA

Existem ocorrências a relatar

OCORRÊNCIA

Coordenadas da ocorrência	
Coordenadas X/M	610078
Coordenadas Y/P	4184494
Extensão afetada (metros)	
Tipo de ocorrência relatada	Derrocada Instabilidade de talude natural
Descrição da ocorrência	Derrocadas de terra com material lenhoso á mistura
Gravidade	Grave - Pessoas e bens em risco iminente
Titularidade do(s) terreno(s)	

REGISTO FOTOGRÁFICO







IDENTIFICAÇÃO DAS CAUSAS E POSSÍVEIS SOLUÇÕES

CAUSAS

Descrição das possíveis causas das ocorrências	Naturais

SOLUÇÕES

Tipo de intervenção	Corte de material arbóreo
Local a intervir	Margem esquerda
Descrição geral das propostas de intervenção	corte e limpeza

Dimensões

Ação/intervenção	Comprimento (metros)	Largura (m)	Altura (m)	Área (m2)

Prioridade/Urgência	Urgente - Riscos a curto prazo

RESPONSABILIDADES

Tipo de entidade(s) responsável(eis)	
Responsáveis pela resolução	

ORÇAMENTO

Existe orçamento para a intervenção?	Não
Valor orçamentado	
Fornecedor	
Inserir documento (se aplicável)	

OCORRÊNCIA

Coordenadas da ocorrência	
Coordenadas X/M	610078
Coordenadas Y/P	4184494
Extensão afetada (metros)	
Tipo de ocorrência relatada	Depósito de resíduos
Descrição da ocorrência	Depósito de resíduos, plásticos madeiras e blocos.
Gravidade	Médio - Gravidade moderada, necessidade de ação preventiva
Titularidade do(s) terreno(s)	

REGISTO FOTOGRÁFICO



IDENTIFICAÇÃO DAS CAUSAS E POSSÍVEIS SOLUÇÕES

CAUSAS

Descrição das possíveis causas das ocorrências	Depósito Clandestino

SOLUÇÕES

Tipo de intervenção	Limpeza de resíduos
Local a intervir	Margem esquerda
Descrição geral das propostas de intervenção	Limpeza e remoção

Dimensões

Ação/intervenção	Comprimento (metros)	Largura (m)	Altura (m)	Área (m2)

Prioridade/Urgência	Médio - Gravidade moderada, resposta a médio prazo

RESPONSABILIDADES

Tipo de entidade(s) responsável(eis)	
Responsáveis pela resolução	IROA

ORÇAMENTO

Existe orçamento para a intervenção?	Não
Valor orçamentado	
Fornecedor	
Inserir documento (se aplicável)	

OCORRÊNCIA

Coordenadas da ocorrência	
Coordenadas X/M	609930
Coordenadas Y/P	4183424
Extensão afetada (metros)	
Tipo de ocorrência relatada	Instabilidade de talude natural
Descrição da ocorrência	- Entre as coordenadas (0609930/ 4183424 e 0610078/ 4184494) - Falta de limpeza / conservação. - Obstruída com madeiras no leito.
Gravidade	Grave - Pessoas e bens em risco iminente
Titularidade do(s) terreno(s)	

REGISTO FOTOGRÁFICO







IDENTIFICAÇÃO DAS CAUSAS E POSSÍVEIS SOLUÇÕES

CAUSAS

Descrição das possíveis causas das ocorrências	Naturais
SOLUÇÕES	
Tipo de intervenção	Corte de material arbóreo
Local a intervir	Leito
Descrição geral das propostas de intervenção	Corte e limpeza de madeira e vegetação

Dimensões

Ação/intervenção	Comprimento (metros)	Largura (m)	Altura (m)	Área (m2)

Prioridade/Urgência	Urgente - Riscos a curto prazo
RESPONSABILIDADES	
Tipo de entidade(s) responsável(eis)	
Responsáveis pela resolução	
ORÇAMENTO	
Existe orçamento para a intervenção?	Não
Valor orçamentado	
Fornecedor	
Inserir documento (se aplicável)	


ARRIFES
Lages
Palamento
Pico do Rochão
Lourais
<<Sem Designação>>
Vigário
FETEIRAS
Canada dos Marrinas
COVOADA
Charquim
Lages
<<Sem Designação>>
Ingleses
RELVA
Boqueirão
Caminho Velho
E.R. 1-2ª - Coyoada
Monte Gordo
Saramaga
E.R. 1-1ª - Feteiras
<<Sem Designação>>

REGIÃO AUTÓNOMA DOS AÇORES
Secretaria Regional da Agricultura e Ambiente

Registo de ocorrências em ribeiras 2015

Formulário para registo de ocorrências em ribeiras

Referência	DSRHOT/RIBEIRAS/2015/306
Submetida	03-09-2015 10:45:23 por Mafalda LMSC. Veiros

1. Identificação
Identificação do serviço e responsáveis pelo relatório da(s) ocorrência(s)

Tipo de registo	Vistoria periódica
Serviço	Serviços de Ambiente de São Miguel

Identificação do(s) observador(es)

Nome	Categoria
Lúcio Silva	AT
Adelino Cabral	VN

2. Localização
Identificação geográfica do relatório. O relatório deve cingir-se a uma única ribeira

IDENTIFICAÇÃO DO LOCAL

Freguesia	Mosteiros
Concelho	Ponta Delgada
Ilha	São Miguel
Mapa	c_74135_f_4_44746_Ribeira 30.jpg
Nome(s) da ribeira	Desconhecido (n.º30)
Extensão da Ribeira avaliada	Troço extenso (mais de 150 metros)
Data das ocorrências	8-7-2015
Coordenadas gerais do troço avaliado	
Coordenadas X/M - jusante	603198
Coordenadas Y/P - jusante	4193264
Coordenadas X/M - montante	603402
Coordenadas Y/P - montante	4193047

3. Descrição
Observações e propostas de resolução. A descrição deverá ser desagregada por zonas/pontos, de forma a melhorar a descrição de cada.

ESTADO GERAL DE MANUTENÇÃO E ESCOAMENTO DA RIBEIRA

Não foram identificadas ocorrências


Caminho Velho
E.R. 1-1º - Ramal das Lombas
E.R. 1-1º - Mosteiros

REGIÃO AUTÓNOMA DOS AÇORES
Secretaria Regional da Agricultura e Ambiente

Registo de ocorrências em ribeiras 2015

Formulário para registo de ocorrências em ribeiras

Referência	DSRHOT/RIBEIRAS/2015/307
Submetida	03-09-2015 11:16:56 por Kenny F. Alves

1. Identificação
Identificação do serviço e responsáveis pelo relatório da(s) ocorrência(s)

Tipo de registo	Vistoria periódica
Serviço	Serviços de Ambiente de São Miguel

Identificação do(s) observador(es)

Nome	Categoria
Aniceto Cordeiro	Vigilante Natureza
Hildeberto Ferreira	Vigilante Natureza

2. Localização
Identificação geográfica do relatório. O relatório deve cingir-se a uma única ribeira

IDENTIFICAÇÃO DO LOCAL

Freguesia	Relva
Concelho	Ponta Delgada
Ilha	São Miguel
Mapa	c_74108_f_4_20151_grota_do_contador_MIB99.jpg
Nome(s) da ribeira	Grota do Contador_Lajes_MIB99
Extensão da Ribeira avaliada	Troço extenso (mais de 150 metros)
Data das ocorrências	4-6-2015
Coordenadas gerais do troço avaliado	
Coordenadas X/M - jusante	612504
Coordenadas Y/P - jusante	4179702
Coordenadas X/M - montante	612416
Coordenadas Y/P - montante	4183969

3. Descrição
Observações e propostas de resolução. A descrição deverá ser desagregada por zonas/pontos, de forma a melhorar a descrição de cada.

ESTADO GERAL DE MANUTENÇÃO E ESCOAMENTO DA RIBEIRA

Não foram identificadas ocorrências

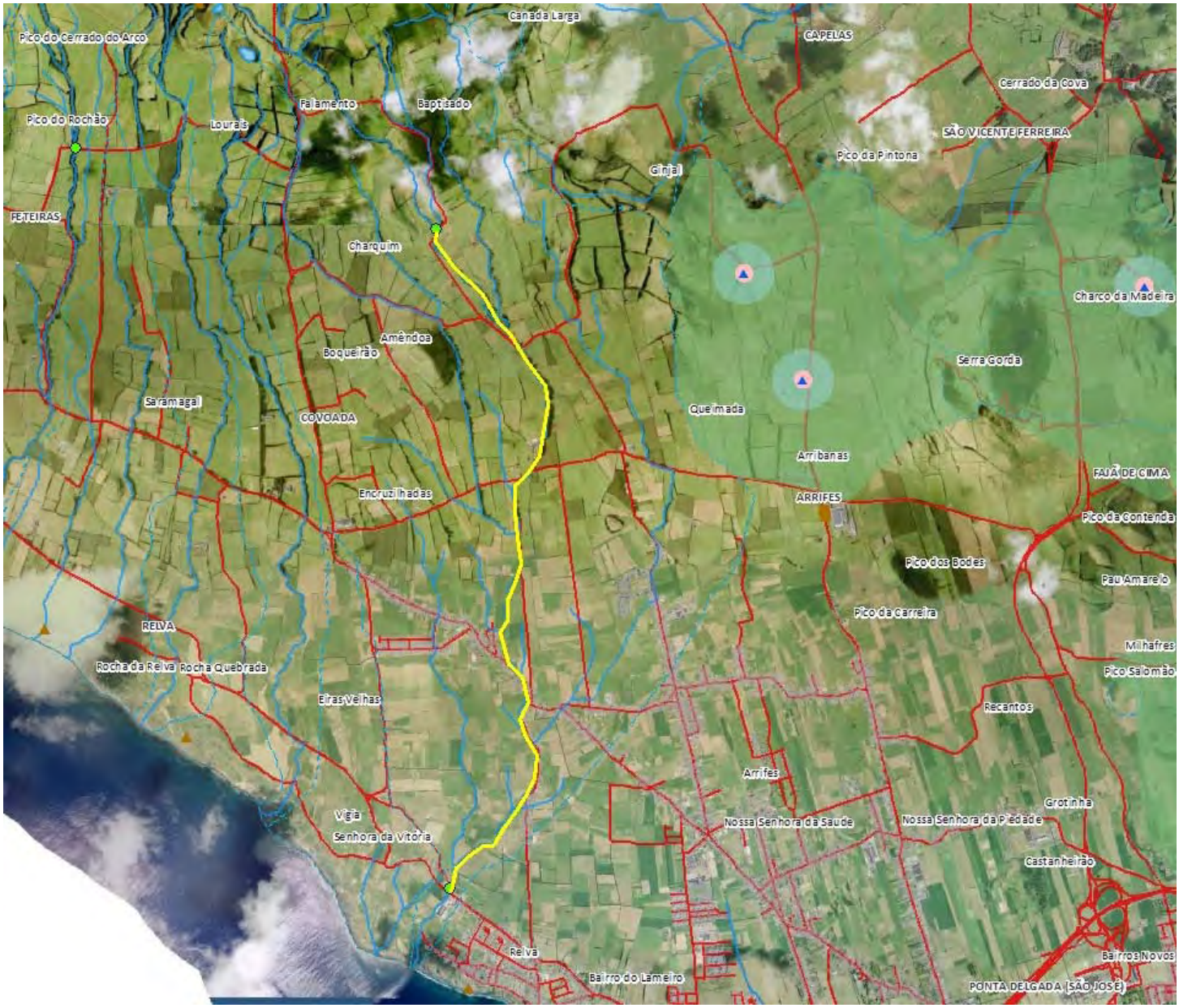
Canada Larga
Pico do Cerrado do Arco
CAPELAS
Cerrado da Cova
Pico do Rochão
Palamento
Baptisado
Lourais
SÃO VICENTE FERREIRA
Pico da Pintona
Ginjal
FETEIRAS
Charquim
Charco da Madeira
Amêndoa
Boqueirão
Serra Gorda
Saramaga
COVOADA
Queimada
Arribanas
FAJÃ DE CIMA
Encruzilhadas
ARRIFES
Pico da Contenda
Pico dos Bodes
Pau Amarelo
Pico da Carreira
RELVA
Milhafres
Rocha da Relva
Rocha Quebrada
Pico Salomão
Eiras Velhas
Recantos
Arrifes
Grotinha
Vigia
Nossa Senhora da Saude
Nossa Senhora da Piedade
Senhora da Vitoria
Castanheirão
Relva
Bairros Novos
Bairro do Lameiro
PONTA DELGADA (SÃO JOSÉ)

REGIÃO AUTÓNOMA DOS AÇORES
Secretaria Regional da Agricultura e Ambiente

Registo de ocorrências em ribeiras 2015

Formulário para registo de ocorrências em ribeiras

Referência	DSRHOT/RIBEIRAS/2015/308
Submetida	03-09-2015 12:26:16 por Mafalda LMSC. Veiros

1. Identificação
Identificação do serviço e responsáveis pelo relatório da(s) ocorrência(s)

Tipo de registo	Vistoria periódica
Serviço	Serviços de Ambiente de São Miguel

Identificação do(s) observador(es)

Nome	Categoria
Lúcio Silva	AT
Adelino Cabral	VN

2. Localização
Identificação geográfica do relatório. O relatório deve cingir-se a uma única ribeira

IDENTIFICAÇÃO DO LOCAL

Freguesia	Mosteiros
Concelho	Ponta Delgada
Ilha	São Miguel
Mapa	c_74156_f_4_61645_Ribeira 454.jpg
Nome(s) da ribeira	Desconhecido (n.º454)
Extensão da Ribeira avaliada	Troço extenso (mais de 150 metros)
Data das ocorrências	9-7-2015
Coordenadas gerais do troço avaliado	
Coordenadas X/M - jusante	603438
Coordenadas Y/P - jusante	4194130
Coordenadas X/M - montante	604900
Coordenadas Y/P - montante	4193400

3. Descrição
Observações e propostas de resolução. A descrição deverá ser desagregada por zonas/pontos, de forma a melhorar a descrição de cada.

ESTADO GERAL DE MANUTENÇÃO E ESCOAMENTO DA RIBEIRA

Não foram identificadas ocorrências

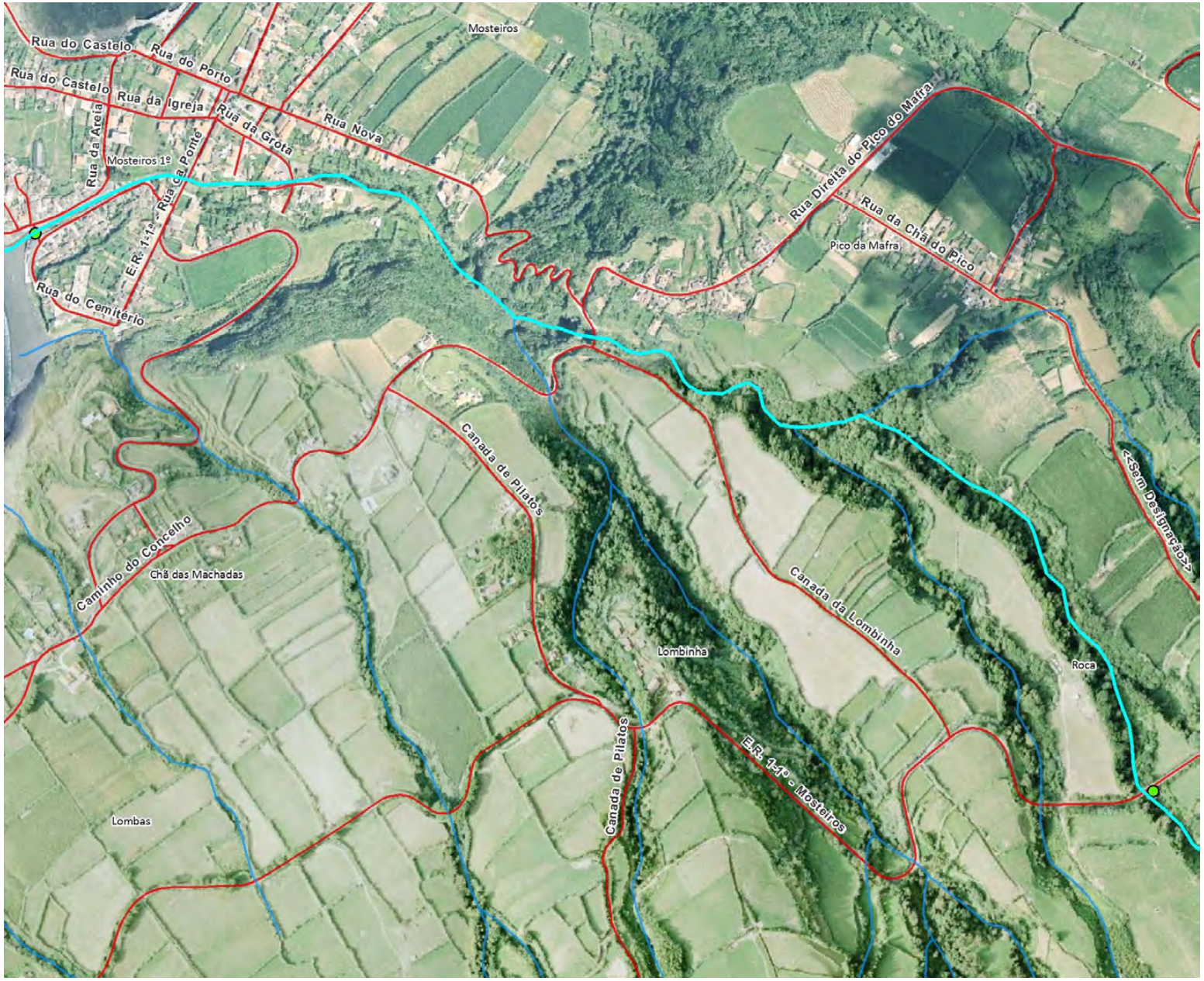
Mosteiros
Rua do Castelo
Rua do Porto
Rua do Castelo
Rua da Igreja
Rua da Areia
Rua da Ponte
Rua da Grota
Rua Nova
Mosteiros 1º
E.R. 1-1ª - Rua da Ponte
Rua do Cemitério
Rua Direita do Pico do Mafra
Rua da Chã do Pico
Pico da Mafra
Canada de Pilatos
Caminho do Concelho
Chã das Machadas
Canada da Lombinha
Lombinha
Roca
<Sem Designação>
Canada de Pilatos
E.R. 1-1ª - Mosteiros
Lombas

REGIÃO AUTÓNOMA DOS AÇORES
Secretaria Regional da Agricultura e Ambiente

Registo de ocorrências em ribeiras 2015

Formulário para registo de ocorrências em ribeiras

Referência	DSRHOT/RIBEIRAS/2015/309
Submetida	03-09-2015 12:43:37 por Kenny F. Alves

1. Identificação
Identificação do serviço e responsáveis pelo relatório da(s) ocorrência(s)

Tipo de registo	Vistoria periódica
Serviço	Serviços de Ambiente de São Miguel

Identificação do(s) observador(es)

Nome	Categoria
Aniceto Cordeiro	Vigilante Natureza
Hildeberto Ferreira	Vigilante Natureza

2. Localização
Identificação geográfica do relatório. O relatório deve cingir-se a uma única ribeira

IDENTIFICAÇÃO DO LOCAL

Freguesia	Rosário
Concelho	Lagoa
Ilha	São Miguel
Mapa	c_74159_f_4_59136_grota das Arrudas_Porto_MIB79.jpg
Nome(s) da ribeira	Grota das arrudas_porto_MIB79
Extensão da Ribeira avaliada	Troço extenso (mais de 150 metros)
Data das ocorrências	5-6-2015
Coordenadas gerais do troço avaliado	
Coordenadas X/M - jusante	625717
Coordenadas Y/P - jusante	4178455
Coordenadas X/M - montante	627955
Coordenadas Y/P - montante	4181095

3. Descrição
Observações e propostas de resolução. A descrição deverá ser desagregada por zonas/pontos, de forma a melhorar a descrição de cada.

ESTADO GERAL DE MANUTENÇÃO E ESCOAMENTO DA RIBEIRA

Não foram identificadas ocorrências

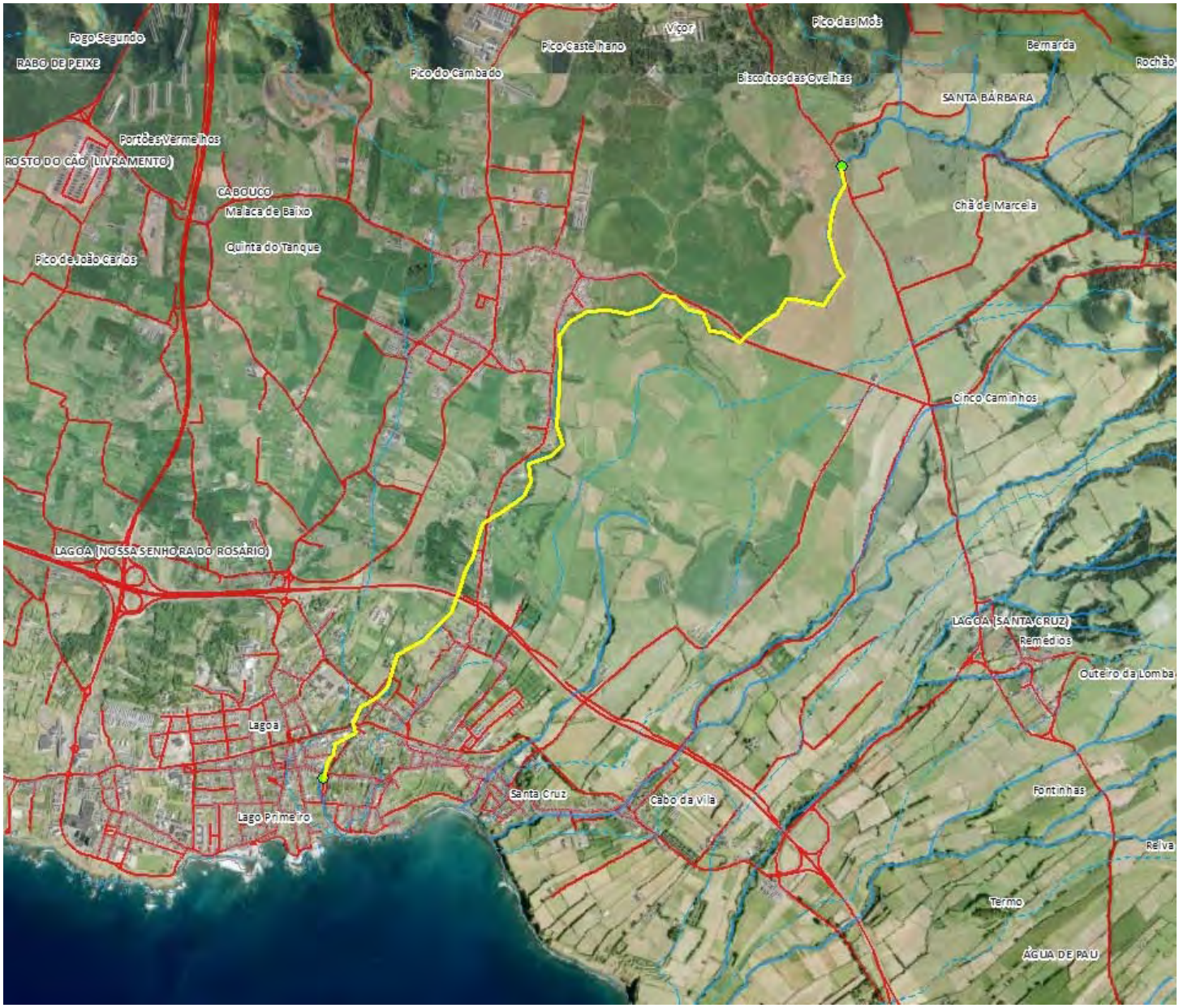
Fogo Segundo
RABO DE PEIXE
Pico Castelhano
Vigor
Pico das Mós
Bernarda
Rochão
Pico do Cambado
Biscoitos das Ovelhas
SANTA BÁRBARA
Portões Vermelhos
ROSTO DO CÃO (LIVRAMENTO)
CABOUCO
Malaca de Baixo
Chã de Marcela
Quinta do Tanque
Pico de João Carlos
Cinco Caminhos
LAGOA (NOSSA SENHORA DO ROSÁRIO)
LAGOA (SANTA CRUZ)
Remédios
Outeiro da Lomba
Lagoa
Santa Cruz
Cabo da Vila
Fontinhas
Lago Primeiro
Relva
Termo
ÁGUA DE PAU

REGIÃO AUTÓNOMA DOS AÇORES
Secretaria Regional da Agricultura e Ambiente

Registo de ocorrências em ribeiras 2015

Formulário para registo de ocorrências em ribeiras

Referência	DSRHOT/RIBEIRAS/2015/310
Submetida	03-09-2015 12:48:15 por Mafalda LMSC. Veiros

1. Identificação
Identificação do serviço e responsáveis pelo relatório da(s) ocorrência(s)

Tipo de registo	Vistoria periódica
Serviço	Serviços de Ambiente de São Miguel

Identificação do(s) observador(es)

Nome	Categoria
Lúcio Silva	AT
Adelino Cabral	VN

2. Localização
Identificação geográfica do relatório. O relatório deve cingir-se a uma única ribeira

IDENTIFICAÇÃO DO LOCAL

Freguesia	Mosteiros
Concelho	Ponta Delgada
Ilha	São Miguel
Mapa	c_74157_f_4_40415_Ribeira 455.jpg
Nome(s) da ribeira	Desconhecido n.º 455
Extensão da Ribeira avaliada	Troço extenso (mais de 150 metros)
Data das ocorrências	9-7-2015
Coordenadas gerais do troço avaliado	
Coordenadas X/M - jusante	603438
Coordenadas Y/P - jusante	4194130
Coordenadas X/M - montante	604237
Coordenadas Y/P - montante	4193214

3. Descrição
Observações e propostas de resolução. A descrição deverá ser desagregada por zonas/pontos, de forma a melhorar a descrição de cada.

ESTADO GERAL DE MANUTENÇÃO E ESCOAMENTO DA RIBEIRA

	Existem ocorrências a relatar

OCORRÊNCIA

Coordenadas da ocorrência	
Coordenadas X/M	604225
Coordenadas Y/P	4193264
Extensão afetada (metros)	
Tipo de ocorrência relatada	Assoreamento/Obstrução
Descrição da ocorrência	Verificou-se no percurso efetuado nesta linha de água, necessidade de limpeza de vegetação de grande porte que interseta a ribeira.
Gravidade	Médio - Gravidade moderada, necessidade de ação preventiva
Titularidade do(s) terreno(s)	

REGISTO FOTOGRÁFICO



IDENTIFICAÇÃO DAS CAUSAS E POSSÍVEIS SOLUÇÕES

CAUSAS

Descrição das possíveis causas das ocorrências	Naturais

SOLUÇÕES

Tipo de intervenção	Corte de material arbóreo
Local a intervir	Leito
Descrição geral das propostas de intervenção	Corte e remoção ou queima de material arbóreo.

Dimensões

Ação/intervenção	Comprimento (metros)	Largura (m)	Altura (m)	Área (m2)

Prioridade/Urgência	Médio - Gravidade moderada, resposta a médio prazo

RESPONSABILIDADES

Tipo de entidade(s) responsável (eis)	Proprietários SRAA
Responsáveis pela resolução	

ORÇAMENTO

Existe orçamento para a intervenção?	Não
Valor orçamentado	
Fornecedor	
Inserir documento (se aplicável)	

OCORRÊNCIA

Coordenadas da ocorrência	
Coordenadas X/M	604237
Coordenadas Y/P	4193214
Extensão afetada (metros)	
Tipo de ocorrência relatada	Derrocada Assoreamento/Obstrução
Descrição da ocorrência	Situação de derrocada e consequente queda de vegetação de grande porte que realizou a obstrução da linha de água.
Gravidade	Grave - Pessoas e bens em risco iminente
Titularidade do(s) terreno(s)	

REGISTO FOTOGRÁFICO



IDENTIFICAÇÃO DAS CAUSAS E POSSÍVEIS SOLUÇÕES

CAUSAS

Descrição das possíveis causas das ocorrências	Naturais

SOLUÇÕES

Tipo de intervenção	Corte de material arbóreo
Local a intervir	Margem direita Leito
Descrição geral das propostas de intervenção	Corte de vegetação e desobstrução do leito

Dimensões

Ação/intervenção	Comprimento (metros)	Largura (m)	Altura (m)	Área (m2)

Prioridade/Urgência	Médio - Gravidade moderada, resposta a médio prazo

RESPONSABILIDADES

Tipo de entidade(s) responsável (eis)	Proprietários SRAA
Responsáveis pela resolução	

ORÇAMENTO	
Existe orçamento para a intervenção?	Não
Valor orçamentado	
Fornecedor	
Inserir documento (se aplicável)	


Mosteiros 1º
Rua da Areia
Rua da Esquina
E.R. 1-1ª - Rua da Ponte
Rua da Igreja
Rua Nova
Canada de Pilatos
Canada da Lombinha
Caminho do Concelho
Chã das Machadas
Lombinha
E.R. 1-1ª - Mosteiros
Canada de Pilatos
Lombas
Caminho Velho
604 226
193 264

REGIÃO AUTÓNOMA DOS AÇORES
Secretaria Regional da Agricultura e Ambiente

Registo de ocorrências em ribeiras 2015

Formulário para registo de ocorrências em ribeiras

Referência	DSRHOT/RIBEIRAS/2015/311
Submetida	03-09-2015 13:03:03 por Mafalda LMSC. Veiros

1. Identificação
Identificação do serviço e responsáveis pelo relatório da(s) ocorrência(s)

Tipo de registo	Vistoria periódica
Serviço	Serviços de Ambiente de São Miguel

Identificação do(s) observador(es)

Nome	Categoria
Lúcio Silva	AT
Adelino Cabral	VN

2. Localização
Identificação geográfica do relatório. O relatório deve cingir-se a uma única ribeira

IDENTIFICAÇÃO DO LOCAL

Freguesia	Mosteiros
Concelho	Ponta Delgada
Ilha	São Miguel
Mapa	c_74160_f_4_88418_Grota da Areia 457.jpg
Nome(s) da ribeira	Grota da Areia
Extensão da Ribeira avaliada	Troço extenso (mais de 150 metros)
Data das ocorrências	9-7-2015
Coordenadas gerais do troço avaliado	
Coordenadas X/M - jusante	603438
Coordenadas Y/P - jusante	4194130
Coordenadas X/M - montante	605304
Coordenadas Y/P - montante	4193435

3. Descrição
Observações e propostas de resolução. A descrição deverá ser desagregada por zonas/pontos, de forma a melhorar a descrição de cada.

ESTADO GERAL DE MANUTENÇÃO E ESCOAMENTO DA RIBEIRA

Existem ocorrências a relatar

OCORRÊNCIA

Coordenadas da ocorrência	
Coordenadas X/M	603853
Coordenadas Y/P	4194204
Extensão afetada (metros)	
Tipo de ocorrência relatada	Instabilidade de infraestrutura
Descrição da ocorrência	Verificou-se necessidade de construção de um muro. Comp.-15m Alt.- 3m + 1 m de fundação
Gravidade	Médio - Gravidade moderada, necessidade de ação preventiva
Titularidade do(s) terreno(s)	

REGISTO FOTOGRÁFICO





IDENTIFICAÇÃO DAS CAUSAS E POSSÍVEIS SOLUÇÕES

CAUSAS

Descrição das possíveis causas das ocorrências	Devido à falta de manutenção.

SOLUÇÕES

Tipo de intervenção	Construção de muro
Local a intervir	Margem direita
Descrição geral das propostas de intervenção	Construção de um muro de suporte com Comp.-15m Alt.- 3m + 1 m de fundação

Dimensões

Ação/intervenção	Comprimento (metros)	Largura (m)	Altura (m)	Área (m2)
Construção de um muro	15		4	

Prioridade/Urgência	Médio - Gravidade moderada, resposta a médio prazo

RESPONSABILIDADES

Tipo de entidade(s) responsável(eis)	Município SRAA
Responsáveis pela resolução	CMPD

ORÇAMENTO

Existe orçamento para a intervenção?	Não
Valor orçamentado	
Fornecedor	
Inserir documento (se aplicável)	

OCORRÊNCIA

Coordenadas da ocorrência	
Coordenadas X/M	
Coordenadas Y/P	
Extensão afetada (metros)	
Tipo de ocorrência relatada	Assoreamento/Obstrução
Descrição da ocorrência	Verificou-se no percurso efetuado nesta linha de água, necessidade de limpeza de vegetação.
Gravidade	Médio - Gravidade moderada, necessidade de ação preventiva
Titularidade do(s) terreno(s)	

REGISTO FOTOGRÁFICO



IDENTIFICAÇÃO DAS CAUSAS E POSSÍVEIS SOLUÇÕES

CAUSAS

Descrição das possíveis causas das ocorrências	Falta de intervenção de limpeza da linha de água.

SOLUÇÕES

Tipo de intervenção	Limpeza de vegetação
Local a intervir	Margem direita Margem esquerda Leito
Descrição geral das propostas de intervenção	Corte e remoção ou queima de vegetação de pequeno porte.

Dimensões

Ação/intervenção	Comprimento (metros)	Largura (m)	Altura (m)	Área (m2)

Prioridade/Urgência	Médio - Gravidade moderada, resposta a médio prazo

RESPONSABILIDADES

Tipo de entidade(s) responsável(eis)	Proprietários Município SRAA
Responsáveis pela resolução	

ORÇAMENTO

Existe orçamento para a intervenção?	Não
Valor orçamentado	
Fornecedor	
Inserir documento (se aplicável)	

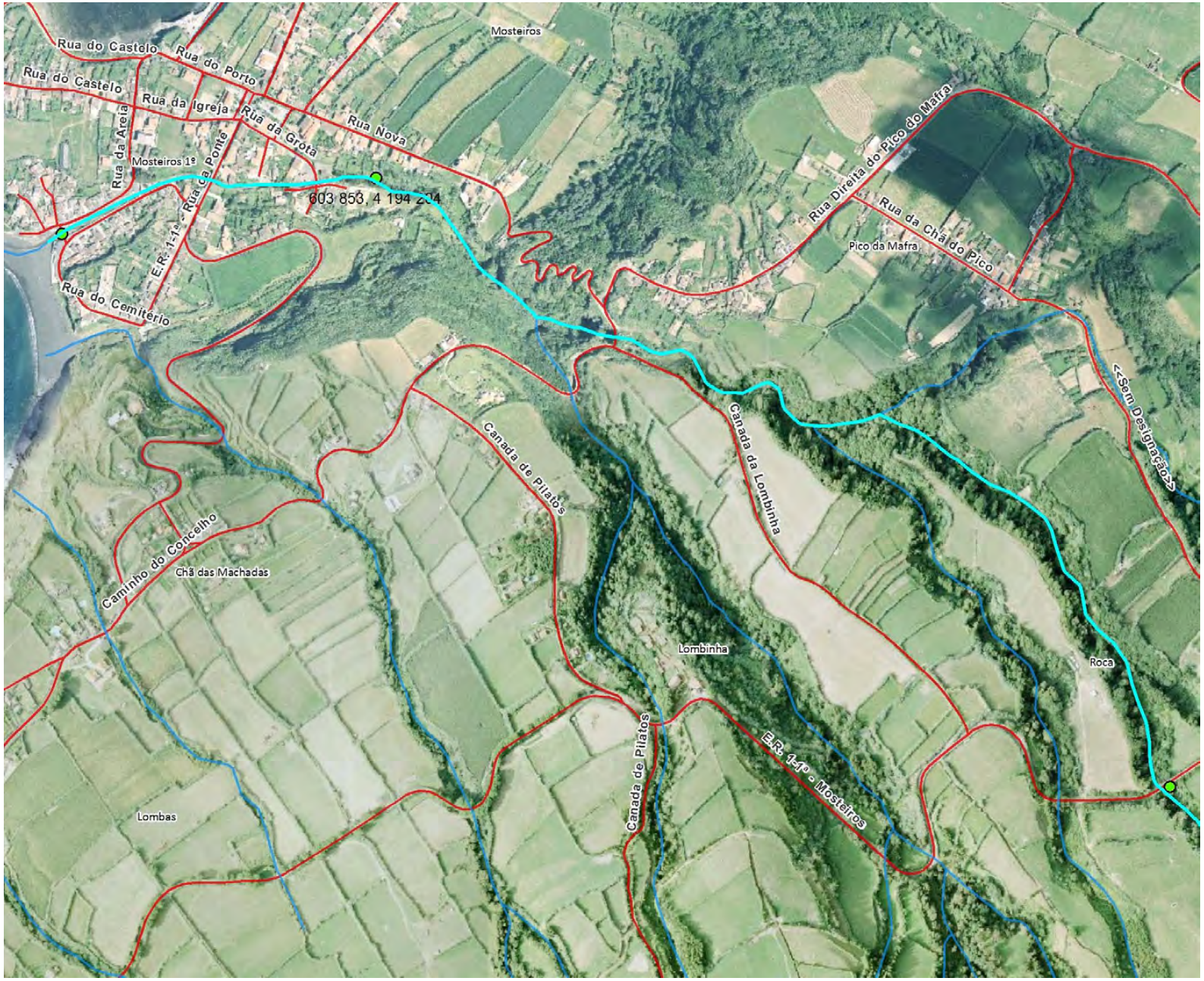
Mosteiros
Rua do Castelo
Rua do Porto
Rua do Castelo
Rua da Igreja
Rua da Areia
Rua da Ponte
Rua da Grota
Rua Nova
Mosteiros 1º
603 853, 4 194 204
E.R. 1-1ª
Rua do Cemitério
Rua Direita do Pico do Mafra
Rua da Chã do Pico
Pico da Mafra
<Sem Designação>
Canada de Pilatos
Canada da Lombinha
Caminho do Concelho
Chã das Machadas
Lombinha
Roca
Canada de Pilatos
E.R. 1-1ª - Mosteiros
Lombas

REGIÃO AUTÓNOMA DOS AÇORES
Secretaria Regional da Agricultura e Ambiente

Registo de ocorrências em ribeiras 2015

Formulário para registo de ocorrências em ribeiras

Referência	DSRHOT/RIBEIRAS/2015/312
Submetida	03-09-2015 13:09:56 por Kenny F. Alves

1. Identificação
Identificação do serviço e responsáveis pelo relatório da(s) ocorrência(s)

Tipo de registo	Vistoria periódica
Serviço	Serviços de Ambiente de São Miguel

Identificação do(s) observador(es)

Nome	Categoria
Aniceto Cordeiro	Vigilante Natureza
Hildeberto Ferreira	Vigilante Natureza

2. Localização
Identificação geográfica do relatório. O relatório deve cingir-se a uma única ribeira

IDENTIFICAÇÃO DO LOCAL

Freguesia	Santa Cruz
Concelho	Lagoa
Ilha	São Miguel
Mapa	c_74161_f_4_47074_ribeira_seca_MIB48.jpg
Nome(s) da ribeira	Ribeira Seca
Extensão da Ribeira avaliada	Troço extenso (mais de 150 metros)
Data das ocorrências	5-9-2015
Coordenadas gerais do troço avaliado	
Coordenadas X/M - jusante	627955
Coordenadas Y/P - jusante	4177789
Coordenadas X/M - montante	629078
Coordenadas Y/P - montante	4178386

3. Descrição
Observações e propostas de resolução. A descrição deverá ser desagregada por zonas/pontos, de forma a melhorar a descrição de cada.

ESTADO GERAL DE MANUTENÇÃO E ESCOAMENTO DA RIBEIRA

Existem ocorrências a relatar

OCORRÊNCIA

Coordenadas da ocorrência	
Coordenadas X/M	627955
Coordenadas Y/P	4177789
Extensão afetada (metros)	
Tipo de ocorrência relatada	Assoreamento/Obstrução
Descrição da ocorrência	- Falta de limpeza/ conservação a montante da coordenada indicada.
Gravidade	Grave - Pessoas e bens em risco iminente
Titularidade do(s) terreno(s)	

REGISTO FOTOGRÁFICO





IDENTIFICAÇÃO DAS CAUSAS E POSSÍVEIS SOLUÇÕES

CAUSAS

Descrição das possíveis causas das ocorrências	Naturais

SOLUÇÕES

Tipo de intervenção	
Local a intervir	Margem direita Margem esquerda Leito
Descrição geral das propostas de intervenção	corte e limpeza

Dimensões

Ação/intervenção	Comprimento (metros)	Largura (m)	Altura (m)	Área (m2)

Prioridade/Urgência	Urgente - Riscos a curto prazo

RESPONSABILIDADES

Tipo de entidade(s) responsável(eis)	
Responsáveis pela resolução	

ORÇAMENTO

Existe orçamento para a intervenção?	Não
Valor orçamentado	
Fornecedor	
Inserir documento (se aplicável)	


Canada Larga
Rua do Pau Piqué
Remédios
ER 5
Outeiro da Lomba
LAGOA (SANTA CRUZ)
Rua do Caldeirão
Canada dos Remédios
Mariana
ER 6
Cabo da Vila
Rua da Quinta
ER 5-2
Relva
Murtas
Estrada Regional n.º 1
Vila Rápida Vila Franca
Relvinha Verde
ÁGUA DE PAU
Banquetas
Castelo Branco

REGIÃO AUTÓNOMA DOS AÇORES
Secretaria Regional da Agricultura e Ambiente

Registo de ocorrências em ribeiras 2015

Formulário para registo de ocorrências em ribeiras

Referência	DSRHOT/RIBEIRAS/2015/313
Submetida	03-09-2015 13:48:11 por Mafalda LMSC. Veiros

1. Identificação
Identificação do serviço e responsáveis pelo relatório da(s) ocorrência(s)

Tipo de registo	Vistoria periódica
Serviço	Serviços de Ambiente de São Miguel

Identificação do(s) observador(es)

Nome	Categoria
Adelino Cabral	VN
Lúcio Silva	AT

2. Localização
Identificação geográfica do relatório. O relatório deve cingir-se a uma única ribeira

IDENTIFICAÇÃO DO LOCAL

Freguesia	Mosteiros
Concelho	Ponta Delgada
Ilha	São Miguel
Mapa	c_74162_f_4_46412_Grota da Barraca 32.jpg
Nome(s) da ribeira	Grota da Barraca
Extensão da Ribeira avaliada	Troço extenso (mais de 150 metros)
Data das ocorrências	8-7-2015
Coordenadas gerais do troço avaliado	
Coordenadas X/M - jusante	602967
Coordenadas Y/P - jusante	4192950
Coordenadas X/M - montante	603298
Coordenadas Y/P - montante	4192539

3. Descrição
Observações e propostas de resolução. A descrição deverá ser desagregada por zonas/pontos, de forma a melhorar a descrição de cada.

ESTADO GERAL DE MANUTENÇÃO E ESCOAMENTO DA RIBEIRA

Existem ocorrências a relatar

OCORRÊNCIA

Coordenadas da ocorrência	
Coordenadas X/M	603287
Coordenadas Y/P	4192592
Extensão afetada (metros)	
Tipo de ocorrência relatada	Assoreamento/Obstrução
Descrição da ocorrência	Verificou-se no percurso efetuado nesta linha de água, necessidade de limpeza de vegetação de grande porte que interseta a ribeira.
Gravidade	Médio - Gravidade moderada, necessidade de ação preventiva
Titularidade do(s) terreno(s)	

REGISTO FOTOGRÁFICO



IDENTIFICAÇÃO DAS CAUSAS E POSSÍVEIS SOLUÇÕES

CAUSAS

Descrição das possíveis causas das ocorrências	Devido à falta de intervenção de limpeza da linha de água.

SOLUÇÕES

Tipo de intervenção	Corte de material arbóreo
Local a intervir	Margem direita Margem esquerda Leito
Descrição geral das propostas de intervenção	Corte e remoção ou queima de material arbóreo.

Dimensões

Ação/intervenção	Comprimento (metros)	Largura (m)	Altura (m)	Área (m2)

Prioridade/Urgência	Médio - Gravidade moderada, resposta a médio prazo

RESPONSABILIDADES

Tipo de entidade(s) responsável (eis)	Proprietários SRAA
Responsáveis pela resolução	

ORÇAMENTO

Existe orçamento para a intervenção?	Não
Valor orçamentado	
Fornecedor	
Inserir documento (se aplicável)	

OCORRÊNCIA

Coordenadas da ocorrência	
Coordenadas X/M	602895
Coordenadas Y/P	4192892
Extensão afetada (metros)	
Tipo de ocorrência relatada	Depósito de resíduos
Descrição da ocorrência	Situação de abandono de resíduos diversos junto de um caminho Municipal, Caminho Velho dos Mosteiros.
Gravidade	Médio - Gravidade moderada, necessidade de ação preventiva
Titularidade do(s) terreno(s)	

REGISTO FOTOGRÁFICO



IDENTIFICAÇÃO DAS CAUSAS E POSSÍVEIS SOLUÇÕES

CAUSAS

Descrição das possíveis causas das ocorrências	Desconhece-se o infrator.

SOLUÇÕES

Tipo de intervenção	Limpeza de resíduos
Local a intervir	Leito
Descrição geral das propostas de intervenção	Remoção dos resíduos.

Dimensões

Ação/intervenção	Comprimento (metros)	Largura (m)	Altura (m)	Área (m2)

Prioridade/Urgência	Médio - Gravidade moderada, resposta a médio prazo

RESPONSABILIDADES

Tipo de entidade(s) responsável (eis)	SRAA
Responsáveis pela resolução	DRA

ORÇAMENTO

Existe orçamento para a intervenção?	Não
Valor orçamentado	
Fornecedor	
Inserir documento (se aplicável)	


Caminho Velho
603 287 4 192 592
E.R. 1-1ª - Mosteiros

REGIÃO AUTÓNOMA DOS AÇORES
Secretaria Regional da Agricultura e Ambiente

Registo de ocorrências em ribeiras 2015

Formulário para registo de ocorrências em ribeiras

Referência	DSRHOT/RIBEIRAS/2015/314
Submetida	03-09-2015 13:54:28 por Kenny F. Alves

1. Identificação
Identificação do serviço e responsáveis pelo relatório da(s) ocorrência(s)

Tipo de registo	Vistoria periódica
Serviço	Serviços de Ambiente de São Miguel

Identificação do(s) observador(es)

Nome	Categoria
Aniceto Cordeiro	Vigilante Natureza
Hildeberto Ferreira	Vigilante Natureza

2. Localização
Identificação geográfica do relatório. O relatório deve cingir-se a uma única ribeira

IDENTIFICAÇÃO DO LOCAL

Freguesia	Água de Alto
Concelho	Vila Franca do Campo
Ilha	São Miguel
Mapa	c_74163_f_4_91758_(Pico) (201).jpg
Nome(s) da ribeira	Ribeira do Pico
Extensão da Ribeira avaliada	Troço extenso (mais de 150 metros)
Data das ocorrências	17-9-2015
Coordenadas gerais do troço avaliado	
Coordenadas X/M - jusante	634638
Coordenadas Y/P - jusante	4175444
Coordenadas X/M - montante	634682
Coordenadas Y/P - montante	4176480

3. Descrição
Observações e propostas de resolução. A descrição deverá ser desagregada por zonas/pontos, de forma a melhorar a descrição de cada.

ESTADO GERAL DE MANUTENÇÃO E ESCOAMENTO DA RIBEIRA

Existem ocorrências a relatar

OCORRÊNCIA

Coordenadas da ocorrência	
Coordenadas X/M	634682
Coordenadas Y/P	4176480
Extensão afetada (metros)	
Tipo de ocorrência relatada	Instabilidade de talude natural
Descrição da ocorrência	- Entre as coordenadas (0634638/ 4175444 e 0634781/ 4175810) a limpeza foi incompleta.
Gravidade	Grave - Pessoas e bens em risco iminente
Titularidade do(s) terreno(s)	

REGISTO FOTOGRÁFICO









IDENTIFICAÇÃO DAS CAUSAS E POSSÍVEIS SOLUÇÕES

CAUSAS

Descrição das possíveis causas das ocorrências	Naturais

SOLUÇÕES

Tipo de intervenção	Corte de material arbóreo
Local a intervir	Margem direita Margem esquerda Leito
Descrição geral das propostas de intervenção	corte e limpeza

Dimensões

Ação/intervenção	Comprimento (metros)	Largura (m)	Altura (m)	Área (m2)

Prioridade/Urgência	Urgente - Riscos a curto prazo

RESPONSABILIDADES

Tipo de entidade(s) responsável(eis)	
Responsáveis pela resolução	

ORÇAMENTO

Existe orçamento para a intervenção?	Não

Valor orçamentado	
Fornecedor	
Inserir documento (se aplicável)	

OCORRÊNCIA

Coordenadas da ocorrência	
Coordenadas X/M	634781
Coordenadas Y/P	4175810
Extensão afetada (metros)	
Tipo de ocorrência relatada	Instabilidade de talude natural
Descrição da ocorrência	- Entre as coordenadas (0634781/ 4175810 e 0634682/ 4176480) necessita de limpeza de conservação e está obstruída por materiais arbóreos. - Foto nº 6, 7 e 8 - (Passagem hidráulica 1,10 X 1,10 metros).
Gravidade	Grave - Pessoas e bens em risco iminente
Titularidade do(s) terreno(s)	

REGISTO FOTOGRÁFICO







IDENTIFICAÇÃO DAS CAUSAS E POSSÍVEIS SOLUÇÕES

CAUSAS

Descrição das possíveis causas das ocorrências	Naturais
SOLUÇÕES	
Tipo de intervenção	Corte de material arbóreo
Local a intervir	Margem direita Margem esquerda Leito
Descrição geral das propostas de intervenção	corte e limpeza

Dimensões

Ação/intervenção	Comprimento (metros)	Largura (m)	Altura (m)	Área (m2)

Prioridade/Urgência	Urgente - Riscos a curto prazo
RESPONSABILIDADES	
Tipo de entidade(s) responsável(eis)	
Responsáveis pela resolução	
ORÇAMENTO	
Existe orçamento para a intervenção?	Não
Valor orçamentado	
Fornecedor	
Inserir documento (se aplicável)	


Eira
Via Rápida Vila Franca
Praia
Praia
Rocha do Campo
Lugar da Praia
Estrada Regional n.º 1 1.º
Praia de Água de Alto
E.R.1-1ª
E.R.1-1ª

REGIÃO AUTÓNOMA DOS AÇORES
Secretaria Regional da Agricultura e Ambiente

Registo de ocorrências em ribeiras 2015

Formulário para registo de ocorrências em ribeiras

Referência	DSRHOT/RIBEIRAS/2015/315
Submetida	03-09-2015 14:08:18 por Kenny F. Alves

1. Identificação
Identificação do serviço e responsáveis pelo relatório da(s) ocorrência(s)

Tipo de registo	Vistoria periódica
Serviço	Serviços de Ambiente de São Miguel

Identificação do(s) observador(es)

Nome	Categoria
Aniceto Cordeiro	Vigilante Natureza
Hildeberto Ferreira	Vigilante Natureza

2. Localização
Identificação geográfica do relatório. O relatório deve cingir-se a uma única ribeira

IDENTIFICAÇÃO DO LOCAL

Freguesia	Água de Alto
Concelho	Vila Franca do Campo
Ilha	São Miguel
Mapa	c_74165_f_4_84806_Ribeira da Praia (202).jpg
Nome(s) da ribeira	Ribeira da Praia_MIB74
Extensão da Ribeira avaliada	Troço extenso (mais de 150 metros)
Data das ocorrências	17-6-2015
Coordenadas gerais do troço avaliado	
Coordenadas X/M - jusante	635103
Coordenadas Y/P - jusante	4175516
Coordenadas X/M - montante	634869
Coordenadas Y/P - montante	4178212

3. Descrição
Observações e propostas de resolução. A descrição deverá ser desagregada por zonas/pontos, de forma a melhorar a descrição de cada.

ESTADO GERAL DE MANUTENÇÃO E ESCOAMENTO DA RIBEIRA

Existem ocorrências a relatar

OCORRÊNCIA

Coordenadas da ocorrência	
Coordenadas X/M	634869
Coordenadas Y/P	4178212
Extensão afetada (metros)	
Tipo de ocorrência relatada	Assoreamento/Obstrução
Descrição da ocorrência	- Material lenhoso no leito da ribeira para montante da coordenada indicada.
Gravidade	Grave - Pessoas e bens em risco iminente
Titularidade do(s) terreno(s)	

REGISTO FOTOGRÁFICO



IDENTIFICAÇÃO DAS CAUSAS E POSSÍVEIS SOLUÇÕES

CAUSAS

Descrição das possíveis causas das ocorrências	naturais

SOLUÇÕES	
Tipo de intervenção	Corte de material arbóreo
Local a intervir	Leito
Descrição geral das propostas de intervenção	corte e limpeza

Dimensões

Ação/intervenção	Comprimento (metros)	Largura (m)	Altura (m)	Área (m2)

Prioridade/Urgência	Urgente - Riscos a curto prazo

RESPONSABILIDADES	
Tipo de entidade(s) responsável(eis)	
Responsáveis pela resolução	

ORÇAMENTO	
Existe orçamento para a intervenção?	Não
Valor orçamentado	
Fornecedor	
Inserir documento (se aplicável)	

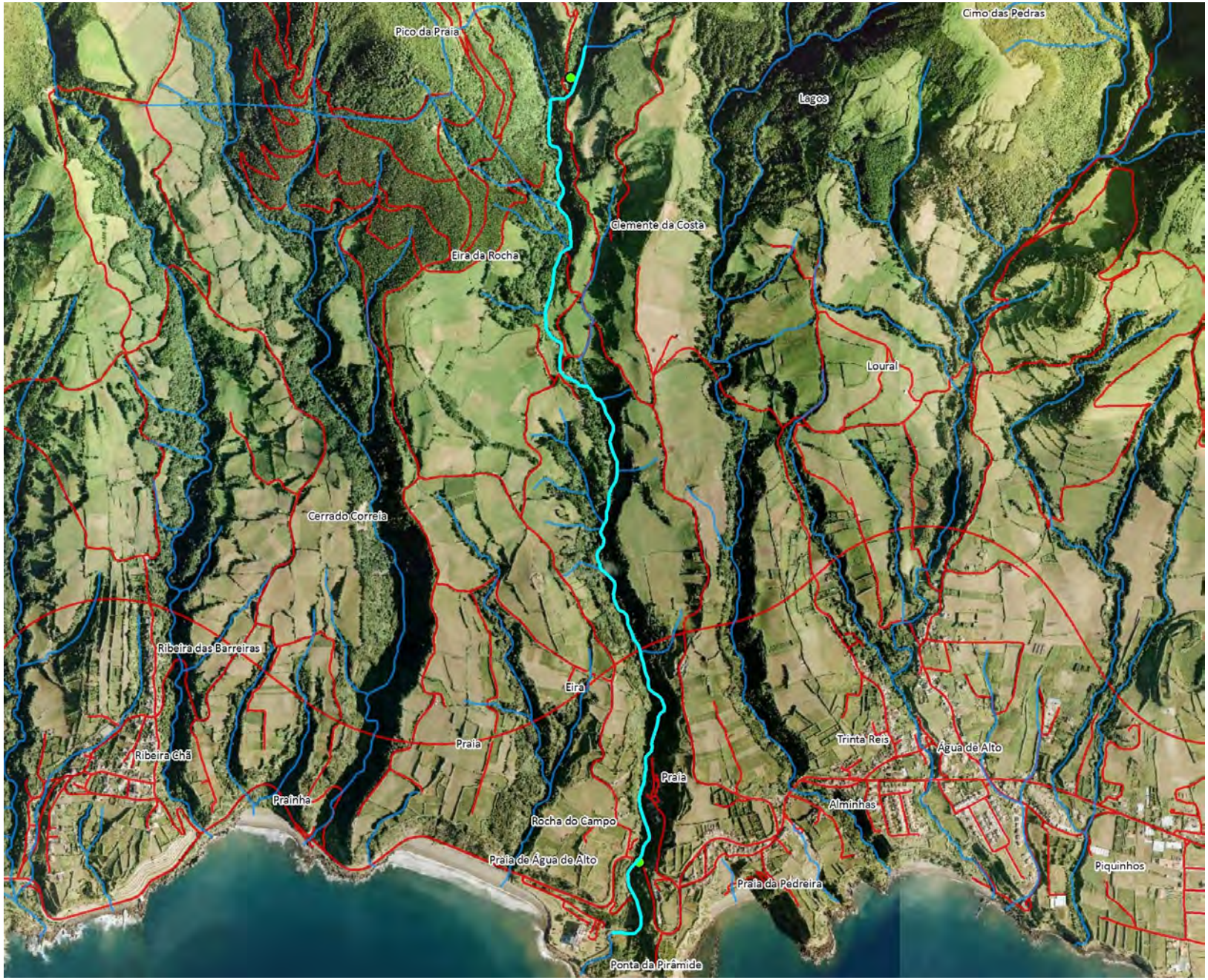
Pico da Praia
Cimo das Pedras
Lagos
Clemente da Costa
Eira da Rocha
Loural
Cerrado Correia
Ribeira das Barreiras
Eira
Praia
Ribeira Chã
Trinta Reis
Água de Alto
Praia
Prainha
Alminhas
Rocha do Campo
Praia de Água de Alto
Praia da Pedreira
Piquinhos
Ponta da Pirâmide

REGIÃO AUTÓNOMA DOS AÇORES
Secretaria Regional da Agricultura e Ambiente

Registo de ocorrências em ribeiras 2015

Formulário para registo de ocorrências em ribeiras

Referência	DSRHOT/RIBEIRAS/2015/316
Submetida	03-09-2015 14:22:24 por Kenny F. Alves

1. Identificação
Identificação do serviço e responsáveis pelo relatório da(s) ocorrência(s)

Tipo de registo	Vistoria periódica
Serviço	Serviços de Ambiente de São Miguel

Identificação do(s) observador(es)

Nome	Categoria
Aniceto Cordeiro	Vigilante Natureza
Hildeberto Ferreira	Vigilante Natureza

2. Localização
Identificação geográfica do relatório. O relatório deve cingir-se a uma única ribeira

IDENTIFICAÇÃO DO LOCAL

Freguesia	Água de Alto
Concelho	Vila Franca do Campo
Ilha	São Miguel
Mapa	c_74167_f_4_15954_Ribeira de Água d´Alto (217).jpg
Nome(s) da ribeira	Ribeira agua d´alto_caldeirão_MIB26
Extensão da Ribeira avaliada	Troço extenso (mais de 150 metros)
Data das ocorrências	17-6-2015
Coordenadas gerais do troço avaliado	
Coordenadas X/M - jusante	636133
Coordenadas Y/P - jusante	4175804
Coordenadas X/M - montante	636244
Coordenadas Y/P - montante	4177219

3. Descrição
Observações e propostas de resolução. A descrição deverá ser desagregada por zonas/pontos, de forma a melhorar a descrição de cada.

ESTADO GERAL DE MANUTENÇÃO E ESCOAMENTO DA RIBEIRA

	Existem ocorrências a relatar

OCORRÊNCIA

Coordenadas da ocorrência	
Coordenadas X/M	636244
Coordenadas Y/P	4177219
Extensão afetada (metros)	
Tipo de ocorrência relatada	Assoreamento/Obstrução
Descrição da ocorrência	- Falta de limpeza para montante da coordenada indicada.
Gravidade	Grave - Pessoas e bens em risco iminente
Titularidade do(s) terreno(s)	

REGISTO FOTOGRÁFICO



IDENTIFICAÇÃO DAS CAUSAS E POSSÍVEIS SOLUÇÕES

CAUSAS

Descrição das possíveis causas das ocorrências	naturais

SOLUÇÕES

Tipo de intervenção	Corte de material arbóreo
Local a intervir	Margem direita Margem esquerda Leito
Descrição geral das propostas de intervenção	corte e limpeza

Dimensões

Ação/intervenção	Comprimento (metros)	Largura (m)	Altura (m)	Área (m2)

Prioridade/Urgência	Urgente - Riscos a curto prazo

RESPONSABILIDADES

Tipo de entidade(s) responsável(eis)	
Responsáveis pela resolução	

ORÇAMENTO

Existe orçamento para a intervenção?	Não
Valor orçamentado	
Fornecedor	
Inserir documento (se aplicável)	

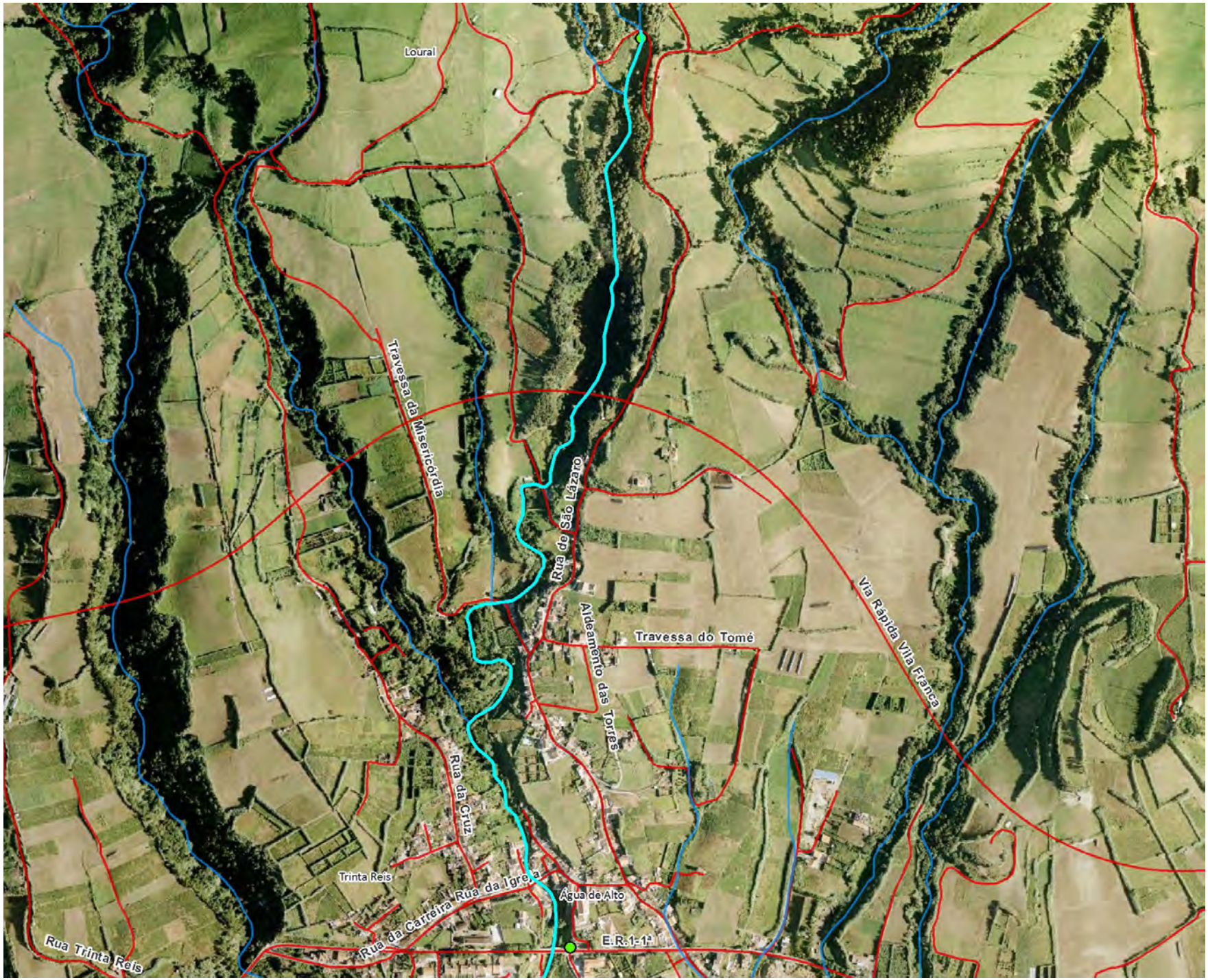
Loural
Travessa da Misericórdia
Rua de São Lázaro
Aldeamento das Torres
Travessa do Tomé
Via Rápida Vila Franca
Rua da Cruz
Trinta Reis
Rua da Carreira
Rua da Igreja
Água de Alto
E.R.1-1ª
Rua Trinta Reis

REGIÃO AUTÓNOMA DOS AÇORES
Secretaria Regional da Agricultura e Ambiente

Registo de ocorrências em ribeiras 2015

Formulário para registo de ocorrências em ribeiras

Referência	DSRHOT/RIBEIRAS/2015/317
Submetida	03-09-2015 14:24:08 por Mafalda LMSC. Veiros

1. Identificação
Identificação do serviço e responsáveis pelo relatório da(s) ocorrência(s)

Tipo de registo	Vistoria periódica
Serviço	Serviços de Ambiente de São Miguel

Identificação do(s) observador(es)

Nome	Categoria
Lúcio Silva	AT
Adelino Cabral	VN

2. Localização
Identificação geográfica do relatório. O relatório deve cingir-se a uma única ribeira

IDENTIFICAÇÃO DO LOCAL

Freguesia	Mosteiros
Concelho	Ponta Delgada
Ilha	São Miguel
Mapa	c_74166_f_4_81300_Grota da Roça 456.jpg
Nome(s) da ribeira	Gota da Roça
Extensão da Ribeira avaliada	Troço extenso (mais de 150 metros)
Data das ocorrências	9-7-2015
Coordenadas gerais do troço avaliado	
Coordenadas X/M - jusante	603853
Coordenadas Y/P - jusante	4194204
Coordenadas X/M - montante	605125
Coordenadas Y/P - montante	4193444

3. Descrição
Observações e propostas de resolução. A descrição deverá ser desagregada por zonas/pontos, de forma a melhorar a descrição de cada.

ESTADO GERAL DE MANUTENÇÃO E ESCOAMENTO DA RIBEIRA

Existem ocorrências a relatar

OCORRÊNCIA

Coordenadas da ocorrência	
Coordenadas X/M	605125
Coordenadas Y/P	4193444
Extensão afetada (metros)	
Tipo de ocorrência relatada	Assoreamento/Obstrução
Descrição da ocorrência	Verificou-se no percurso efetuado nesta linha de água, necessidade de limpeza de vegetação de grande porte que interseta a ribeira.
Gravidade	Muito Grave - Pessoas e bens afetados
Titularidade do(s) terreno(s)	

REGISTO FOTOGRÁFICO





IDENTIFICAÇÃO DAS CAUSAS E POSSÍVEIS SOLUÇÕES

CAUSAS

Descrição das possíveis causas das ocorrências	Devido à falta de intervenção de limpeza da linha de água.

SOLUÇÕES

Tipo de intervenção	Corte de material arbóreo
Local a intervir	Margem direita Margem esquerda Leito
Descrição geral das propostas de intervenção	Corte e remoção ou queima de material arbóreo.

Dimensões

Ação/intervenção	Comprimento (metros)	Largura (m)	Altura (m)	Área (m2)

Prioridade/Urgência	Muito Urgente - Necessita de intervenção imediata

RESPONSABILIDADES

Tipo de entidade(s) responsável (eis)	Proprietários
Responsáveis pela resolução	

ORÇAMENTO

Existe orçamento para a intervenção?	Não
Valor orçamentado	
Fornecedor	
Inserir documento (se aplicável)	

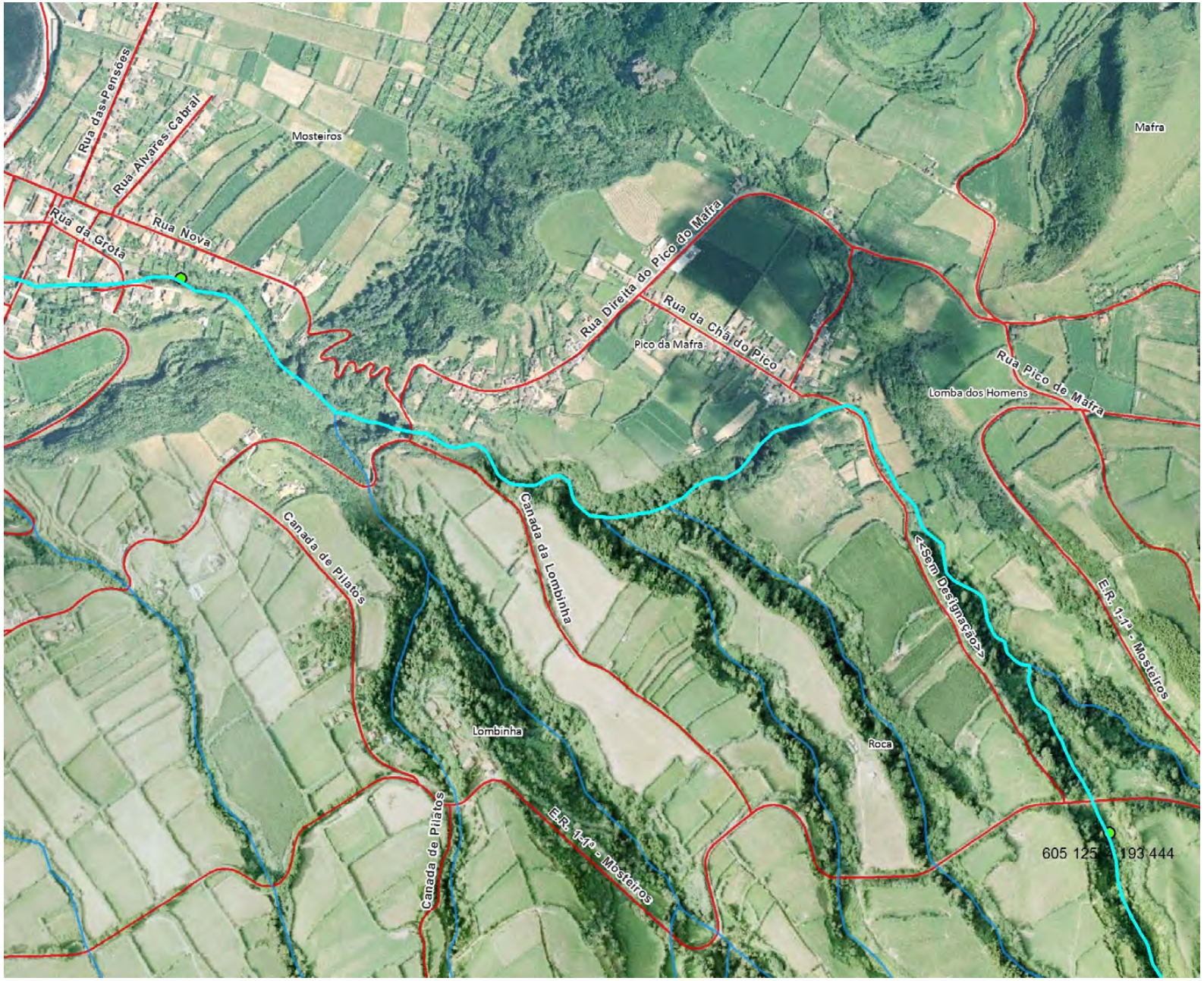
Rua das Pensões
Rua Alvarães Cabral
Mosteiros
Rua da Grota
Rua Nova
Rua Direita do Pico do Mafra
Rua da Chã do Pico
Pico da Mafra
Mafra
Rua Pico de Mafra
Lomba dos Homens
Canada de Pilatos
Canada da Lombinha
<-Sem Designação->
E.R. 1-1ª - Mosteiros
Lombinha
Roca
Canada de Pilatos
E.R. 1-1ª - Mosteiros
605 125 , 193 444

REGIÃO AUTÓNOMA DOS AÇORES
Secretaria Regional da Agricultura e Ambiente

Registo de ocorrências em ribeiras 2015

Formulário para registo de ocorrências em ribeiras

Referência	DSRHOT/RIBEIRAS/2015/318
Submetida	03-09-2015 14:27:28 por Mafalda LMSC. Veiros

1. Identificação
Identificação do serviço e responsáveis pelo relatório da(s) ocorrência(s)

Tipo de registo	Vistoria periódica
Serviço	Serviços de Ambiente de São Miguel

Identificação do(s) observador(es)

Nome	Categoria
Lúcio Silva	AT
Adelino Cabral	VN

2. Localização
Identificação geográfica do relatório. O relatório deve cingir-se a uma única ribeira

IDENTIFICAÇÃO DO LOCAL

Freguesia	Mosteiros
Concelho	Ponta Delgada
Ilha	São Miguel
Mapa	c_74169_f_4_25997_Grota do Espigão.jpg
Nome(s) da ribeira	Grota do Espigão
Extensão da Ribeira avaliada	
Data das ocorrências	9-7-2015
Coordenadas gerais do troço avaliado	
Coordenadas X/M - jusante	603438
Coordenadas Y/P - jusante	4194130
Coordenadas X/M - montante	604761
Coordenadas Y/P - montante	4193377

3. Descrição
Observações e propostas de resolução. A descrição deverá ser desagregada por zonas/pontos, de forma a melhorar a descrição de cada.

ESTADO GERAL DE MANUTENÇÃO E ESCOAMENTO DA RIBEIRA

Não foram identificadas ocorrências

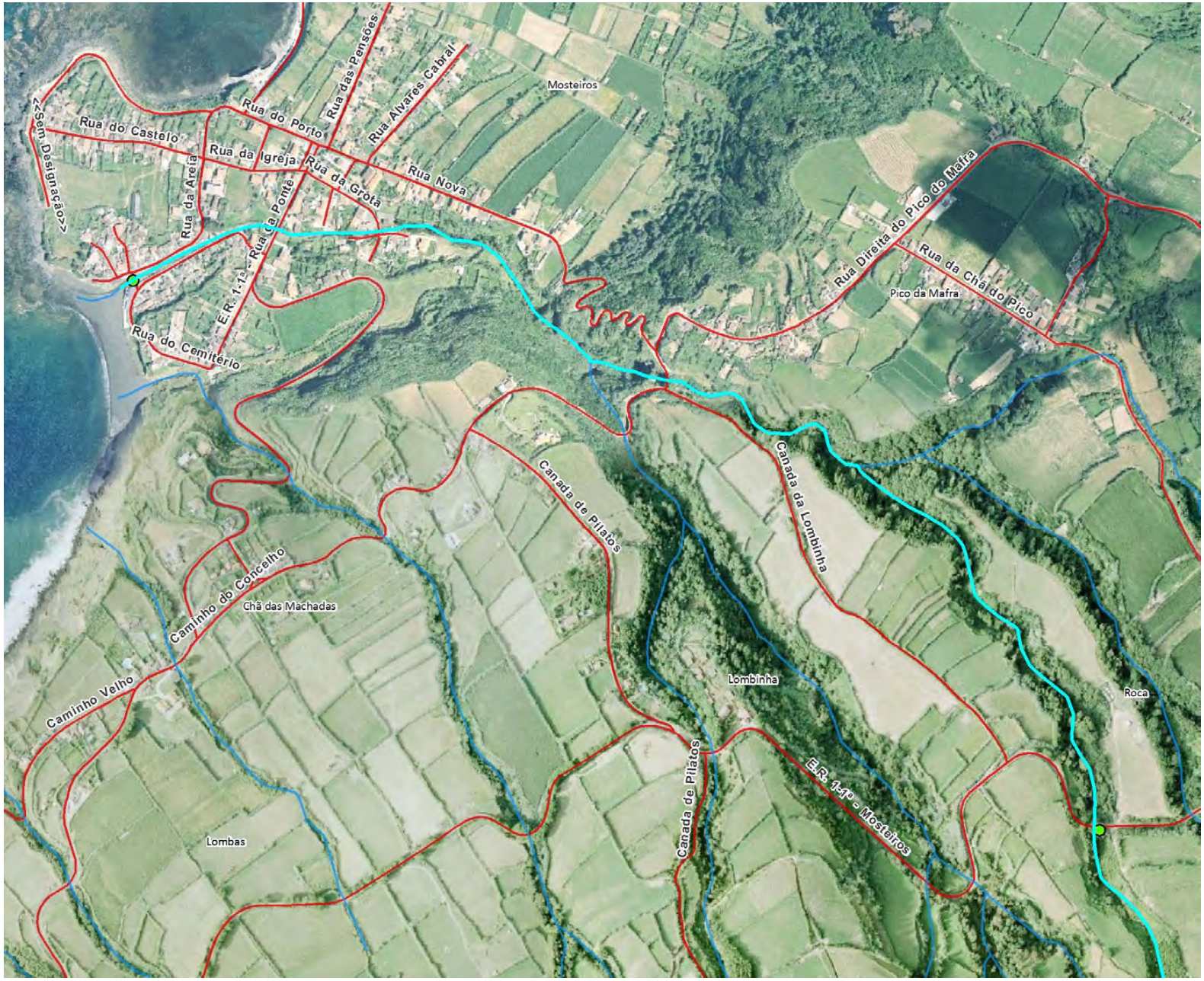
Mosteiros
Rua das Pensões
Rua Alvares Cabral
Rua do Porto
Rua do Castelo
Rua da Igreja
Rua da Grota
Rua Nova
<Sem Designação>
Rua da Areia
Rua da Ponte
E.R. 1-1ª
Rua do Cemitério
Rua Direita do Pico do Mafra
Rua da Chã do Pico
Pico da Mafra
Canada de Pilatos
Canada da Lombinha
Caminho do Concelho
Chã das Machadas
Caminho Velho
Lombinha
Roca
Canada de Pilatos
E.R. 1-1ª - Mosteiros
Lombas

REGIÃO AUTÓNOMA DOS AÇORES
Secretaria Regional da Agricultura e Ambiente

Registo de ocorrências em ribeiras 2015

Formulário para registo de ocorrências em ribeiras

Referência	DSRHOT/RIBEIRAS/2015/319
Submetida	03-09-2015 14:40:13 por Mafalda LMSC. Veiros

1. Identificação
Identificação do serviço e responsáveis pelo relatório da(s) ocorrência(s)

Tipo de registo	Vistoria pós-ocorrência
Serviço	Serviços de Ambiente de São Miguel

Identificação do(s) observador(es)

Nome	Categoria
Lúcio Silva	AT
Adelino Cabral	VN

2. Localização
Identificação geográfica do relatório. O relatório deve cingir-se a uma única ribeira

IDENTIFICAÇÃO DO LOCAL

Freguesia	Mosteiros
Concelho	Ponta Delgada
Ilha	São Miguel
Mapa	c_74170_f_4_38112_Grota dos Milhafres.jpg
Nome(s) da ribeira	Grota dos Milhafres
Extensão da Ribeira avaliada	Troço extenso (mais de 150 metros)
Data das ocorrências	9-7-2015
Coordenadas gerais do troço avaliado	
Coordenadas X/M - jusante	603438
Coordenadas Y/P - jusante	4194130
Coordenadas X/M - montante	604592
Coordenadas Y/P - montante	4193296

3. Descrição
Observações e propostas de resolução. A descrição deverá ser desagregada por zonas/pontos, de forma a melhorar a descrição de cada.

ESTADO GERAL DE MANUTENÇÃO E ESCOAMENTO DA RIBEIRA

Não foram identificadas ocorrências

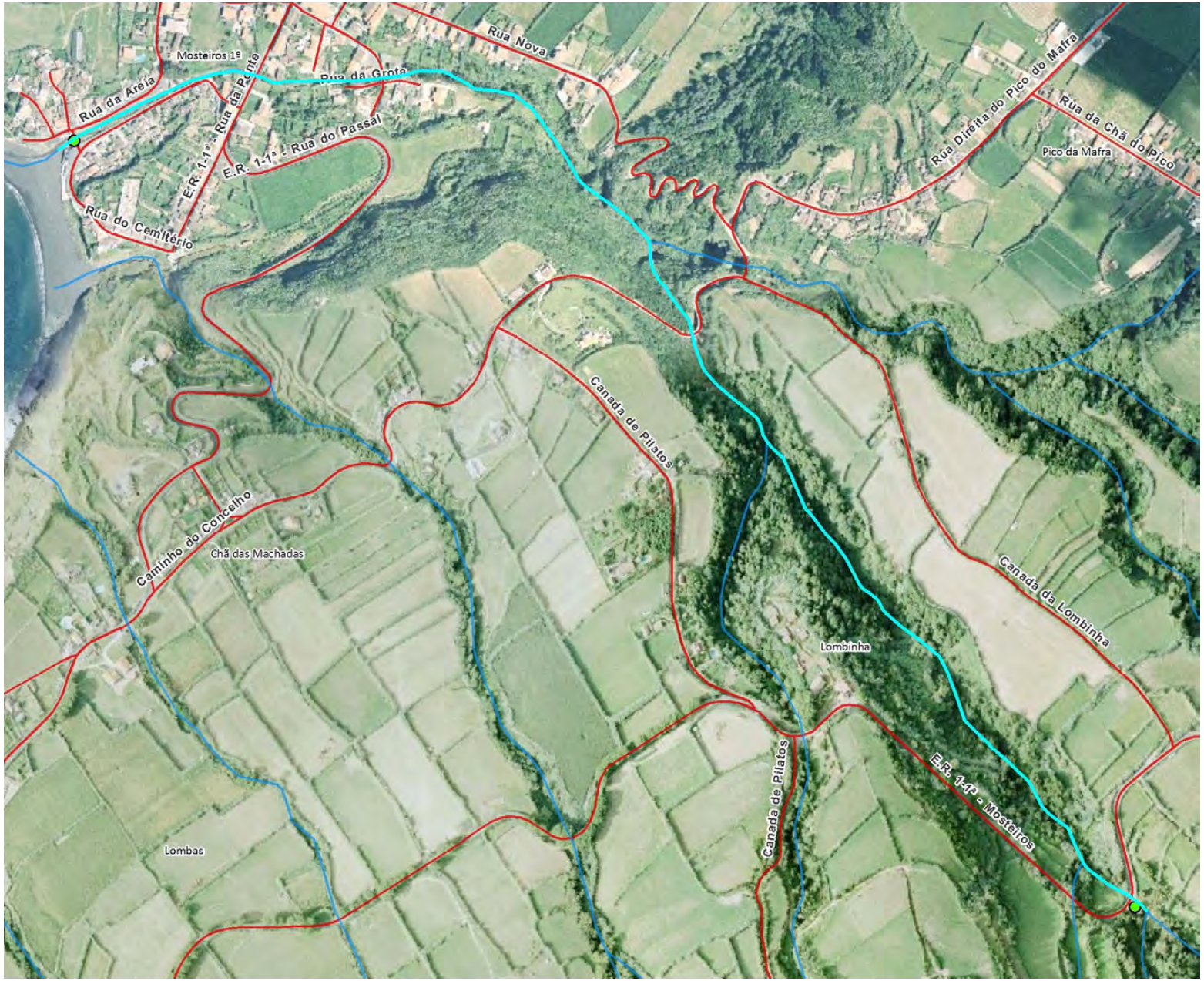
Mosteiros 1º
Rua da Areia
Rua da Ponte
Rua da Grota
Rua Nova
E.R. 1-1ª - Rua do Passal
E.R. 1-1ª - Rua da Ponte
Rua do Cemitério
Rua Direita do Pico do Mafra
Rua da Chã do Pico
Pico da Mafra
Canada de Pilatos
Caminho do Concelho
Chã das Machadas
Canada da Lombinha
Lombinha
Canada de Pilatos
E.R. 1-1ª - Mosteiros
Lombas

REGIÃO AUTÓNOMA DOS AÇORES
Secretaria Regional da Agricultura e Ambiente

Registo de ocorrências em ribeiras 2015

Formulário para registo de ocorrências em ribeiras

Referência	DSRHOT/RIBEIRAS/2015/320
Submetida	03-09-2015 14:45:21 por Mafalda LMSC. Veiros

1. Identificação
Identificação do serviço e responsáveis pelo relatório da(s) ocorrência(s)

Tipo de registo	Vistoria periódica
Serviço	Serviços de Ambiente de São Miguel

Identificação do(s) observador(es)

Nome	Categoria
Lúcio Silva	AT
Adelino Cabral	VN

2. Localização
Identificação geográfica do relatório. O relatório deve cingir-se a uma única ribeira

IDENTIFICAÇÃO DO LOCAL

Freguesia	Mosteiros
Concelho	Ponta Delgada
Ilha	São Miguel
Mapa	c_74174_f_4_38524_Grotilhão 29.jpg
Nome(s) da ribeira	Grotilhão (n.º 29)
Extensão da Ribeira avaliada	Troço extenso (mais de 150 metros)
Data das ocorrências	10-7-2015
Coordenadas gerais do troço avaliado	
Coordenadas X/M - jusante	603502
Coordenadas Y/P - jusante	4193618
Coordenadas X/M - montante	603726
Coordenadas Y/P - montante	4193280

3. Descrição
Observações e propostas de resolução. A descrição deverá ser desagregada por zonas/pontos, de forma a melhorar a descrição de cada.

ESTADO GERAL DE MANUTENÇÃO E ESCOAMENTO DA RIBEIRA

Existem ocorrências a relatar

OCORRÊNCIA

Coordenadas da ocorrência	
Coordenadas X/M	
Coordenadas Y/P	
Extensão afetada (metros)	
Tipo de ocorrência relatada	Assoreamento/Obstrução
Descrição da ocorrência	Verificou-se no percurso efetuado nesta linha de água, necessidade de limpeza de vegetação
Gravidade	Médio - Gravidade moderada, necessidade de ação preventiva
Titularidade do(s) terreno(s)	

REGISTO FOTOGRÁFICO



IDENTIFICAÇÃO DAS CAUSAS E POSSÍVEIS SOLUÇÕES

CAUSAS

Descrição das possíveis causas das ocorrências	Devido à falta de intervenção de limpeza da linha de água.

SOLUÇÕES

Tipo de intervenção	Limpeza de vegetação
Local a intervir	Margem direita Margem esquerda Leito
Descrição geral das propostas de intervenção	Corte e remoção ou queima de vegetação de pequeno porte.

Dimensões

Ação/intervenção	Comprimento (metros)	Largura (m)	Altura (m)	Área (m2)

Prioridade/Urgência	Médio - Gravidade moderada, resposta a médio prazo

RESPONSABILIDADES

Tipo de entidade(s) responsável(eis)	Proprietários SRAA
Responsáveis pela resolução	

ORÇAMENTO

Existe orçamento para a intervenção?	Não
Valor orçamentado	
Fornecedor	
Inserir documento (se aplicável)	


Caminho do Concelho
Chã das Machadas
Caminho Velho
E.R. 1-1ª - Ramal das Lombas
Lombas
E.R. 1-1ª - Mosteiros
603 726, 4

REGIÃO AUTÓNOMA DOS AÇORES
Secretaria Regional da Agricultura e Ambiente

Registo de ocorrências em ribeiras 2015

Formulário para registo de ocorrências em ribeiras

Referência	DSRHOT/RIBEIRAS/2015/321
Submetida	03-09-2015 14:49:25 por Mafalda LMSC. Veiros

1. Identificação
Identificação do serviço e responsáveis pelo relatório da(s) ocorrência(s)

Tipo de registo	Vistoria periódica
Serviço	Serviços de Ambiente de São Miguel

Identificação do(s) observador(es)

Nome	Categoria
Lúcio Silva	AT
Adelino Cabral	VN

2. Localização
Identificação geográfica do relatório. O relatório deve cingir-se a uma única ribeira

IDENTIFICAÇÃO DO LOCAL

Freguesia	Pilar da Bretanha
Concelho	Ponta Delgada
Ilha	São Miguel
Mapa	c_74176_f_4_43076_Grota da Areia 462.jpg
Nome(s) da ribeira	Grota da Areia
Extensão da Ribeira avaliada	Troço extenso (mais de 150 metros)
Data das ocorrências	23-7-2015
Coordenadas gerais do troço avaliado	
Coordenadas X/M - jusante	606519
Coordenadas Y/P - jusante	4195496
Coordenadas X/M - montante	606763
Coordenadas Y/P - montante	4194832

3. Descrição
Observações e propostas de resolução. A descrição deverá ser desagregada por zonas/pontos, de forma a melhorar a descrição de cada.

ESTADO GERAL DE MANUTENÇÃO E ESCOAMENTO DA RIBEIRA

Não foram identificadas ocorrências


Grota da Figueira
Caminho do Pico
E.R. 1-1ª - Rua Vista Comprida
Rua da Casa Telhada (de Baixo)
Rua João Bom
Rua da Casa Telhada (de Cima)
<<Sem Designação>>
Fonte da Lombinha

REGIÃO AUTÓNOMA DOS AÇORES
Secretaria Regional da Agricultura e Ambiente

Registo de ocorrências em ribeiras 2015

Formulário para registo de ocorrências em ribeiras

Referência	DSRHOT/RIBEIRAS/2015/322
Submetida	03-09-2015 14:56:11 por Mafalda LMSC. Veiros

1. Identificação
Identificação do serviço e responsáveis pelo relatório da(s) ocorrência(s)

Tipo de registo	Vistoria periódica
Serviço	Serviços de Ambiente de São Miguel

Identificação do(s) observador(es)

Nome	Categoria
Lúcio Silva	AT
Adelino Cabral	VN

2. Localização
Identificação geográfica do relatório. O relatório deve cingir-se a uma única ribeira

IDENTIFICAÇÃO DO LOCAL

Freguesia	Pilar da Bretanha
Concelho	Ponta Delgada
Ilha	São Miguel
Mapa	c_74177_f_4_11066_Grota das Patas 463.jpg
Nome(s) da ribeira	Grota das Patas
Extensão da Ribeira avaliada	Troço extenso (mais de 150 metros)
Data das ocorrências	23-7-2015
Coordenadas gerais do troço avaliado	
Coordenadas X/M - jusante	606519
Coordenadas Y/P - jusante	4195496
Coordenadas X/M - montante	606900
Coordenadas Y/P - montante	4194279

3. Descrição
Observações e propostas de resolução. A descrição deverá ser desagregada por zonas/pontos, de forma a melhorar a descrição de cada.

ESTADO GERAL DE MANUTENÇÃO E ESCOAMENTO DA RIBEIRA

Existem ocorrências a relatar

OCORRÊNCIA

Coordenadas da ocorrência	
Coordenadas X/M	
Coordenadas Y/P	
Extensão afetada (metros)	
Tipo de ocorrência relatada	Assoreamento/Obstrução
Descrição da ocorrência	Verificou-se no percurso efetuado nesta linha de água, necessidade de limpeza de vegetação de pequeno e grande porte que interseta a ribeira.
Gravidade	Médio - Gravidade moderada, necessidade de ação preventiva
Titularidade do(s) terreno(s)	

REGISTO FOTOGRÁFICO









IDENTIFICAÇÃO DAS CAUSAS E POSSÍVEIS SOLUÇÕES

CAUSAS

Descrição das possíveis causas das ocorrências	Devido à falta de intervenção de limpeza da linha de água.

SOLUÇÕES

Tipo de intervenção	Limpeza de vegetação
Local a intervir	Margem direita Margem esquerda Leito
Descrição geral das propostas de intervenção	Corte e remoção ou queima de vegetação de pequeno e grande porte.

Dimensões

Ação/intervenção	Comprimento (metros)	Largura (m)	Altura (m)	Área (m2)

Prioridade/Urgência	Médio - Gravidade moderada, resposta a médio prazo

RESPONSABILIDADES

Tipo de entidade(s) responsável(eis)	Proprietários SRAA
Responsáveis pela resolução	

ORÇAMENTO

Existe orçamento para a intervenção?	Não

Valor orçamentado
Fornecedor
Inserir documento (se aplicável)


Grota da Figueira
Caminho do Pico
E.R. 1-1º - Rua Vista Comprida
Lagoa do Pilar
<Sem Designação>
Fonte da Lombinha
Rua Canada da Cova
Rua da Relvinha
Casa Telhada
Travessa da Lomba
João Bom
Rua João Bom
Travessa da Casa Telhada
E.R. 1-1º - Pilar da Bretanha
Rua do Ferreiro
Rua da Casa Telhada (de Cima)
Canada do Cedro

REGIÃO AUTÓNOMA DOS AÇORES
Secretaria Regional da Agricultura e Ambiente

Registo de ocorrências em ribeiras 2015

Formulário para registo de ocorrências em ribeiras

Referência	DSRHOT/RIBEIRAS/2015/323
Submetida	04-09-2015 09:27:12 por Mafalda LMSC. Veiros

1. Identificação
Identificação do serviço e responsáveis pelo relatório da(s) ocorrência(s)

Tipo de registo	Vistoria periódica
Serviço	Serviços de Ambiente de São Miguel

Identificação do(s) observador(es)

Nome	Categoria
Adelino Cabral	VN
Lúcio Quental	AT

2. Localização
Identificação geográfica do relatório. O relatório deve cingir-se a uma única ribeira

IDENTIFICAÇÃO DO LOCAL

Freguesia	Pilar da Bretanha
Concelho	Ponta Delgada
Ilha	São Miguel
Mapa	c_74182_f_4_69147_Grota de Água 13.jpg
Nome(s) da ribeira	Grota de Água
Extensão da Ribeira avaliada	Troço extenso (mais de 150 metros)
Data das ocorrências	22-7-2015
Coordenadas gerais do troço avaliado	
Coordenadas X/M - jusante	607852
Coordenadas Y/P - jusante	4195954
Coordenadas X/M - montante	607517
Coordenadas Y/P - montante	4193243

3. Descrição
Observações e propostas de resolução. A descrição deverá ser desagregada por zonas/pontos, de forma a melhorar a descrição de cada.

ESTADO GERAL DE MANUTENÇÃO E ESCOAMENTO DA RIBEIRA

Existem ocorrências a relatar

OCORRÊNCIA

Coordenadas da ocorrência	
Coordenadas X/M	
Coordenadas Y/P	
Extensão afetada (metros)	
Tipo de ocorrência relatada	Assoreamento/Obstrução
Descrição da ocorrência	Verificou-se no percurso efetuado nesta linha de água, necessidade de limpeza de vegetação de grande e pequeno porte que interseta a ribeira.
Gravidade	Médio - Gravidade moderada, necessidade de ação preventiva
Titularidade do(s) terreno(s)	

REGISTO FOTOGRÁFICO







IDENTIFICAÇÃO DAS CAUSAS E POSSÍVEIS SOLUÇÕES

CAUSAS

Descrição das possíveis causas das ocorrências	Devido à falta de intervenção de limpeza da linha de água.

SOLUÇÕES

Tipo de intervenção	Corte de material arbóreo
Local a intervir	Margem direita Margem esquerda
Descrição geral das propostas de intervenção	Corte e remoção ou queima de material arbóreo.

Dimensões

Ação/intervenção	Comprimento (metros)	Largura (m)	Altura (m)	Área (m2)

Prioridade/Urgência	Médio - Gravidade moderada, resposta a médio prazo

RESPONSABILIDADES

Tipo de entidade(s) responsável(eis)	Proprietários SRAA
Responsáveis pela resolução	DRA

ORÇAMENTO

Existe orçamento para a intervenção?	Não
Valor orçamentado	
Fornecedor	
Inserir documento (se aplicável)	


Pilar
Covas
Rua da Lagoa
Grota da Figueira
Caminho do Pico
Lagoa do Pilar
Rua Canada da Cova
Canada da Lombinha de Baixo
Lombinha
Canada da Lomba
Canada da Lombinha de Baixo
Rua do Outeiro
Bretanha
Ramal da Alluda
Amoreiras
Canada das Amoreiras
Fonte da Lombinha
Rua da Casa Telhada (de Cima)
Rua João Bom
João Bom
Casa Telhada
607 432 4 194 597
Canada do Ferreiro
Arco Cheio
Canada da Lomba da Bica
Canada da Igreja
Canada do Cedro
Canada do Serrado Grande
Canada da Pacheca
Caminho da Casa Velha
Casa Velha
Lomba da Igreja

REGIÃO AUTÓNOMA DOS AÇORES
Secretaria Regional da Agricultura e Ambiente

Registo de ocorrências em ribeiras 2015

Formulário para registo de ocorrências em ribeiras

Referência	DSRHOT/RIBEIRAS/2015/324
Submetida	04-09-2015 09:33:36 por Mafalda LMSC. Veiros

1. Identificação
Identificação do serviço e responsáveis pelo relatório da(s) ocorrência(s)

Tipo de registo	Vistoria periódica
Serviço	Serviços de Ambiente de São Miguel

Identificação do(s) observador(es)

Nome	Categoria
Adelino Cabral	VN
Lúcio Silva	AT

2. Localização
Identificação geográfica do relatório. O relatório deve cingir-se a uma única ribeira

IDENTIFICAÇÃO DO LOCAL

Freguesia	Pilar da Bretanha
Concelho	Ponta Delgada
Ilha	São Miguel
Mapa	c_74220_f_4_91578_Grota do Lameiro.jpg
Nome(s) da ribeira	Grota do Lameiro
Extensão da Ribeira avaliada	Troço extenso (mais de 150 metros)
Data das ocorrências	20-7-2015
Coordenadas gerais do troço avaliado	
Coordenadas X/M - jusante	606061
Coordenadas Y/P - jusante	4194464
Coordenadas X/M - montante	606027
Coordenadas Y/P - montante	4193976

3. Descrição
Observações e propostas de resolução. A descrição deverá ser desagregada por zonas/pontos, de forma a melhorar a descrição de cada.

ESTADO GERAL DE MANUTENÇÃO E ESCOAMENTO DA RIBEIRA

	Existem ocorrências a relatar

OCORRÊNCIA

Coordenadas da ocorrência	
Coordenadas X/M	606082
Coordenadas Y/P	4193987
Extensão afetada (metros)	
Tipo de ocorrência relatada	Assoreamento/Obstrução
Descrição da ocorrência	Verificou-se no percurso efetuado nesta linha de água, necessidade de limpeza de vegetação de grande porte que interseta a ribeira.
Gravidade	Médio - Gravidade moderada, necessidade de ação preventiva
Titularidade do(s) terreno(s)	

REGISTO FOTOGRÁFICO



IDENTIFICAÇÃO DAS CAUSAS E POSSÍVEIS SOLUÇÕES

CAUSAS

Descrição das possíveis causas das ocorrências	Naturais

SOLUÇÕES

Tipo de intervenção	Corte de material arbóreo
Local a intervir	Margem esquerda Leito
Descrição geral das propostas de intervenção	Corte e remoção ou queima de material arbóreo.

Dimensões

Ação/intervenção	Comprimento (metros)	Largura (m)	Altura (m)	Área (m2)

Prioridade/Urgência	Médio - Gravidade moderada, resposta a médio prazo

RESPONSABILIDADES

Tipo de entidade(s) responsável (eis)	Proprietários SRAA
Responsáveis pela resolução	

ORÇAMENTO

Existe orçamento para a intervenção?	Não
Valor orçamentado	
Fornecedor	
Inserir documento (se aplicável)	


Rua João Bom
Rua João Bom
Rua do Ferreiro
Canada do Ferreiro
E.R. 1-1ª - Pilar da Bretanha
Caminho Velho do Rico de Mafra
E.R. 1-1ª - Mosteiros
E.R. 1-1ª - Mosteiros
606 082, 4 193 987

REGIÃO AUTÓNOMA DOS AÇORES
Secretaria Regional da Agricultura e Ambiente

Registo de ocorrências em ribeiras 2015

Formulário para registo de ocorrências em ribeiras

Referência	DSRHOT/RIBEIRAS/2015/325
Submetida	04-09-2015 09:36:13 por Kenny F. Alves

1. Identificação
Identificação do serviço e responsáveis pelo relatório da(s) ocorrência(s)

Tipo de registo	Vistoria periódica
Serviço	Serviços de Ambiente de São Miguel

Identificação do(s) observador(es)

Nome	Categoria
Aniceto Cordeiro	Vigilante Natureza
Hildeberto Ferreira	Vigilante Natureza

2. Localização
Identificação geográfica do relatório. O relatório deve cingir-se a uma única ribeira

IDENTIFICAÇÃO DO LOCAL

Freguesia	Santa Cruz
Concelho	Lagoa
Ilha	São Miguel
Mapa	c_74201_f_4_95507_Ribeira_joão Luis_MIB30.jpg
Nome(s) da ribeira	Ribeira João Luis_MIB30
Extensão da Ribeira avaliada	Troço extenso (mais de 150 metros)
Data das ocorrências	5-6-2015
Coordenadas gerais do troço avaliado	
Coordenadas X/M - jusante	627574
Coordenadas Y/P - jusante	4178078
Coordenadas X/M - montante	628539
Coordenadas Y/P - montante	4179167

3. Descrição
Observações e propostas de resolução. A descrição deverá ser desagregada por zonas/pontos, de forma a melhorar a descrição de cada.

ESTADO GERAL DE MANUTENÇÃO E ESCOAMENTO DA RIBEIRA

	Existem ocorrências a relatar

OCORRÊNCIA

Coordenadas da ocorrência	
Coordenadas X/M	627574
Coordenadas Y/P	4178078
Extensão afetada (metros)	
Tipo de ocorrência relatada	Assoreamento/Obstrução
Descrição da ocorrência	- Falta de limpeza/ conservação a montante da coordenada indicada.
Gravidade	Grave - Pessoas e bens em risco iminente
Titularidade do(s) terreno(s)	

REGISTO FOTOGRÁFICO









IDENTIFICAÇÃO DAS CAUSAS E POSSÍVEIS SOLUÇÕES

CAUSAS

Descrição das possíveis causas das ocorrências	Naturais

SOLUÇÕES

Tipo de intervenção	Corte de material arbóreo
Local a intervir	Margem direita Margem esquerda Leito
Descrição geral das propostas de intervenção	Corte e limpeza

Dimensões

Ação/intervenção	Comprimento (metros)	Largura (m)	Altura (m)	Área (m2)

Prioridade/Urgência	Urgente - Riscos a curto prazo

RESPONSABILIDADES

Tipo de entidade(s) responsável(eis)	
Responsáveis pela resolução	

ORÇAMENTO

Existe orçamento para a intervenção?	Não
Valor orçamentado	

Fornecedor
Inserir documento (se aplicável)

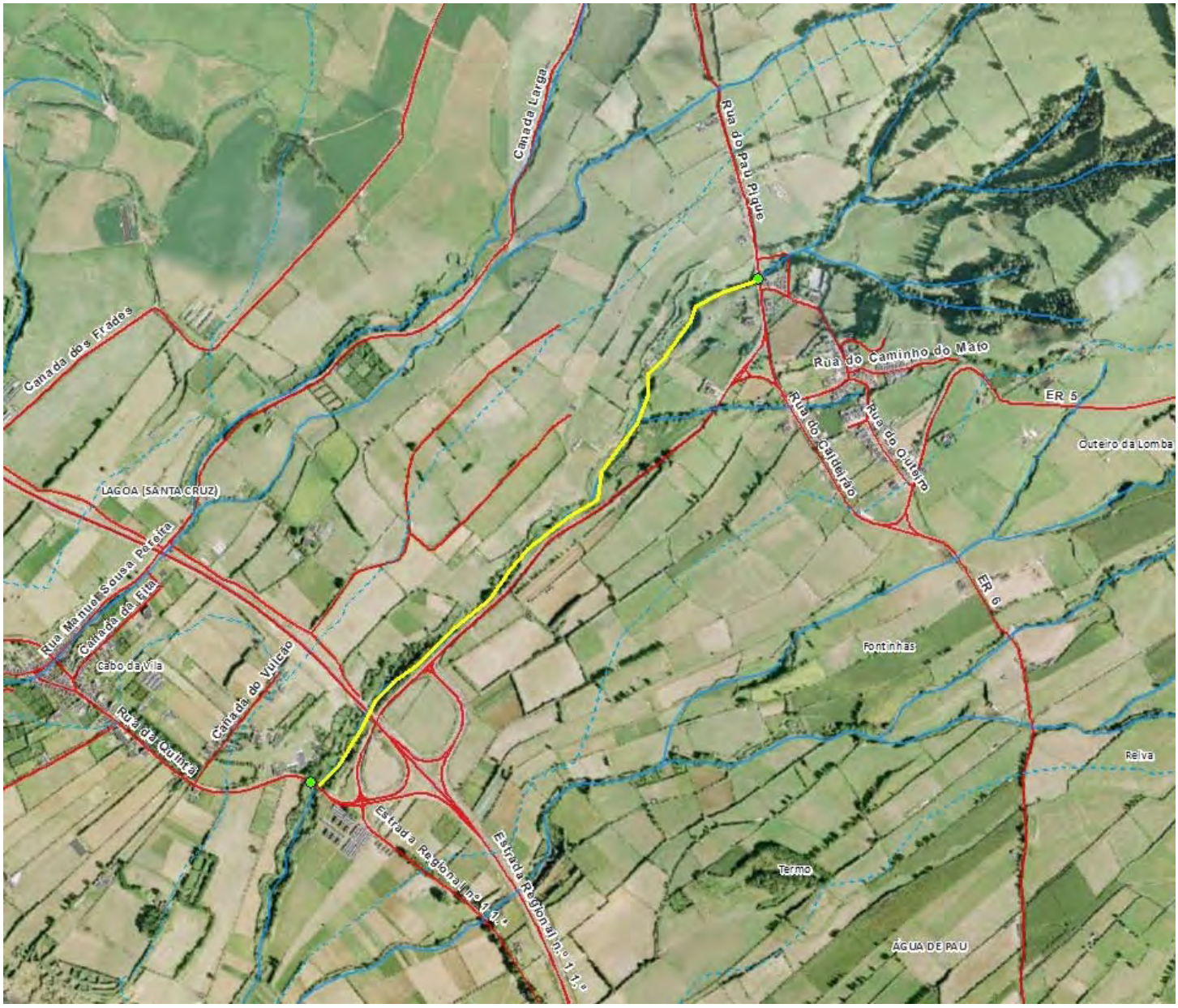
Canada Larga
Rua do Pau Pique
Canada dos Frades
Rua do Caminho do Mato
ER 5
Rua do Caldeirão
Rua do Outeiro
Outeiro da Lomba
LAGOA (SANTA CRUZ)
Rua Manuel Sousa Pereira
Canada da Fita
Cabo da Vila
Canada do Vulcão
Rua da Quinta
ER 6
Fontinhas
Relva
Estrada Regional nº 11
Estrada Regional nº 11
Termo
ÁGUA DE PAU

REGIÃO AUTÓNOMA DOS AÇORES
Secretaria Regional da Agricultura e Ambiente

Registo de ocorrências em ribeiras 2015

Formulário para registo de ocorrências em ribeiras

Referência	DSRHOT/RIBEIRAS/2015/326
Submetida	04-09-2015 09:43:19 por Mafalda LMSC. Veiros

1. Identificação
Identificação do serviço e responsáveis pelo relatório da(s) ocorrência(s)

Tipo de registo	Vistoria periódica
Serviço	Serviços de Ambiente de São Miguel

Identificação do(s) observador(es)

Nome	Categoria
Lúcio Silva	AT
Adelino Cabral	VN

2. Localização
Identificação geográfica do relatório. O relatório deve cingir-se a uma única ribeira

IDENTIFICAÇÃO DO LOCAL

Freguesia	Pilar da Bretanha
Concelho	Ponta Delgada
Ilha	São Miguel
Mapa	c_74224_f_4_11247_Grota do Loural 461.jpg
Nome(s) da ribeira	Grota do Loural
Extensão da Ribeira avaliada	Troço extenso (mais de 150 metros)
Data das ocorrências	23-7-2015
Coordenadas gerais do troço avaliado	
Coordenadas X/M - jusante	606061
Coordenadas Y/P - jusante	4194464
Coordenadas X/M - montante	606158
Coordenadas Y/P - montante	4194224

3. Descrição
Observações e propostas de resolução. A descrição deverá ser desagregada por zonas/pontos, de forma a melhorar a descrição de cada.

ESTADO GERAL DE MANUTENÇÃO E ESCOAMENTO DA RIBEIRA

Existem ocorrências a relatar

OCORRÊNCIA

Coordenadas da ocorrência	
Coordenadas X/M	
Coordenadas Y/P	
Extensão afetada (metros)	
Tipo de ocorrência relatada	Assoreamento/Obstrução
Descrição da ocorrência	Verificou-se no percurso efetuado nesta linha de água, necessidade de limpeza de vegetação de grande porte que interseta a ribeira.
Gravidade	Médio - Gravidade moderada, necessidade de ação preventiva
Titularidade do(s) terreno(s)	

REGISTO FOTOGRÁFICO







IDENTIFICAÇÃO DAS CAUSAS E POSSÍVEIS SOLUÇÕES

CAUSAS

Descrição das possíveis causas das ocorrências	Devido à falta de intervenção de limpeza da linha de água.

SOLUÇÕES

Tipo de intervenção	Limpeza de vegetação
Local a intervir	Margem direita Margem esquerda Leito
Descrição geral das propostas de intervenção	Corte e remoção ou queima de vegetação

Dimensões

Ação/intervenção	Comprimento (metros)	Largura (m)	Altura (m)	Área (m2)

Prioridade/Urgência	Médio - Gravidade moderada, resposta a médio prazo

RESPONSABILIDADES

Tipo de entidade(s) responsável (eis)	Proprietários Município SRAA
Responsáveis pela resolução	

ORÇAMENTO

Existe orçamento para a intervenção?	Não
Valor orçamentado	
Fornecedor	
Inserir documento (se aplicável)	


606 061, 4 194 464
Rua João Bom
E.R. 1-1ª - Pilar da Bretanha

REGIÃO AUTÓNOMA DOS AÇORES
Secretaria Regional da Agricultura e Ambiente

Registo de ocorrências em ribeiras 2015

Formulário para registo de ocorrências em ribeiras

Referência	DSRHOT/RIBEIRAS/2015/327
Submetida	04-09-2015 09:47:32 por Kenny F. Alves

1. Identificação
Identificação do serviço e responsáveis pelo relatório da(s) ocorrência(s)

Tipo de registo	Vistoria periódica
Serviço	Serviços de Ambiente de São Miguel

Identificação do(s) observador(es)

Nome	Categoria
Aniceto Cordeiro	Vigilante Natureza
Hildeberto Ferreira	Vigilante Natureza

2. Localização
Identificação geográfica do relatório. O relatório deve cingir-se a uma única ribeira

IDENTIFICAÇÃO DO LOCAL

Freguesia	Santa Cruz
Concelho	Lagoa
Ilha	São Miguel
Mapa	c_74225_f_4_51732_Grota_pedras_MIB28.jpg
Nome(s) da ribeira	Grota das Pedras_MIB28
Extensão da Ribeira avaliada	Troço extenso (mais de 150 metros)
Data das ocorrências	16-9-2015
Coordenadas gerais do troço avaliado	
Coordenadas X/M - jusante	629225
Coordenadas Y/P - jusante	4176300
Coordenadas X/M - montante	629502
Coordenadas Y/P - montante	4177262

3. Descrição
Observações e propostas de resolução. A descrição deverá ser desagregada por zonas/pontos, de forma a melhorar a descrição de cada.

ESTADO GERAL DE MANUTENÇÃO E ESCOAMENTO DA RIBEIRA

Existem ocorrências a relatar

OCORRÊNCIA

Coordenadas da ocorrência	
Coordenadas X/M	629502
Coordenadas Y/P	4177262
Extensão afetada (metros)	
Tipo de ocorrência relatada	Assoreamento/Obstrução
Descrição da ocorrência	- A partir da coordenada (0629502/ 4177262) para montante não foram efetuados trabalhos de conservação.
Gravidade	Médio - Gravidade moderada, necessidade de ação preventiva
Titularidade do(s) terreno(s)	

REGISTO FOTOGRÁFICO

IDENTIFICAÇÃO DAS CAUSAS E POSSÍVEIS SOLUÇÕES

CAUSAS

Descrição das possíveis causas das ocorrências	Naturais

SOLUÇÕES

Tipo de intervenção	Limpeza de vegetação
Local a intervir	Margem direita Margem esquerda Leito
Descrição geral das propostas de intervenção	Corte e limpeza

Dimensões

Ação/intervenção	Comprimento (metros)	Largura (m)	Altura (m)	Área (m2)

Prioridade/Urgência	Médio - Gravidade moderada, resposta a médio prazo

RESPONSABILIDADES

Tipo de entidade(s) responsável (eis)	
Responsáveis pela resolução	

ORÇAMENTO

Existe orçamento para a intervenção?	Não
Valor orçamentado	
Fornecedor	
Inserir documento (se aplicável)	


LAGOA (SANTA CRUZ)
Banquetas
Relvinha Verde
ER 6
ÁGUA DE PAU
Estrada Regional nº 1 1.ª
Castelo Branco
Amoreirinha
Terras de Carvalho
Via Rápida Vila Franca
Mateus
ER 6

REGIÃO AUTÓNOMA DOS AÇORES
Secretaria Regional da Agricultura e Ambiente

Registo de ocorrências em ribeiras 2015

Formulário para registo de ocorrências em ribeiras

Referência	DSRHOT/RIBEIRAS/2015/328
Submetida	04-09-2015 09:50:20 por Mafalda LMSC. Veiros

1. Identificação
Identificação do serviço e responsáveis pelo relatório da(s) ocorrência(s)

Tipo de registo	Vistoria periódica
Serviço	Serviços de Ambiente de São Miguel

Identificação do(s) observador(es)

Nome	Categoria
Lúcio Silva	AT
Adelino Cabral	VN

2. Localização
Identificação geográfica do relatório. O relatório deve cingir-se a uma única ribeira

IDENTIFICAÇÃO DO LOCAL

Freguesia	Pilar da Bretanha
Concelho	Ponta Delgada
Ilha	São Miguel
Mapa	c_74227_f_4_41835_Grotilhão da Igreja 442.jpg
Nome(s) da ribeira	Grotilhão da Igreja
Extensão da Ribeira avaliada	Troço extenso (mais de 150 metros)
Data das ocorrências	23-7-2015
Coordenadas gerais do troço avaliado	
Coordenadas X/M - jusante	607197
Coordenadas Y/P - jusante	4196029
Coordenadas X/M - montante	607218
Coordenadas Y/P - montante	4195940

3. Descrição
Observações e propostas de resolução. A descrição deverá ser desagregada por zonas/pontos, de forma a melhorar a descrição de cada.

ESTADO GERAL DE MANUTENÇÃO E ESCOAMENTO DA RIBEIRA

Existem ocorrências a relatar

OCORRÊNCIA

Coordenadas da ocorrência	
Coordenadas X/M	607218
Coordenadas Y/P	4195940
Extensão afetada (metros)	
Tipo de ocorrência relatada	Assoreamento/Obstrução
Descrição da ocorrência	Verificou-se no percurso efetuado nesta linha de água, necessidade de limpeza de vegetação
Gravidade	Médio - Gravidade moderada, necessidade de ação preventiva
Titularidade do(s) terreno(s)	

REGISTO FOTOGRÁFICO



IDENTIFICAÇÃO DAS CAUSAS E POSSÍVEIS SOLUÇÕES

CAUSAS

Descrição das possíveis causas das ocorrências	Devido à falta de intervenção de limpeza da linha de água.

SOLUÇÕES	
Tipo de intervenção	Limpeza de vegetação
Local a intervir	Margem direita Margem esquerda Leito
Descrição geral das propostas de intervenção	Corte e remoção ou queima de vegetação

Dimensões

Ação/intervenção	Comprimento (metros)	Largura (m)	Altura (m)	Área (m2)

Prioridade/Urgência	Médio - Gravidade moderada, resposta a médio prazo

RESPONSABILIDADES	
Tipo de entidade(s) responsável(eis)	Proprietários Município
Responsáveis pela resolução	Particulares e CMPD

ORÇAMENTO	
Existe orçamento para a intervenção?	Não
Valor orçamentado	
Fornecedor	
Inserir documento (se aplicável)	


Rua do Pilar
Pilar
607 21
4 195 940
E.R. 1-1ª - Pilar da Bretanha

REGIÃO AUTÓNOMA DOS AÇORES
Secretaria Regional da Agricultura e Ambiente

Registo de ocorrências em ribeiras 2015

Formulário para registo de ocorrências em ribeiras

Referência	DSRHOT/RIBEIRAS/2015/329
Submetida	04-09-2015 10:03:32 por Mafalda LMSC. Veiros

1. Identificação
Identificação do serviço e responsáveis pelo relatório da(s) ocorrência(s)

Tipo de registo	Vistoria periódica
Serviço	Serviços de Ambiente de São Miguel

Identificação do(s) observador(es)

Nome	Categoria
Lúcio Silva	AT
Adelino Cabral	VN

2. Localização
Identificação geográfica do relatório. O relatório deve cingir-se a uma única ribeira

IDENTIFICAÇÃO DO LOCAL

Freguesia	Remédios
Concelho	Ponta Delgada
Ilha	São Miguel
Mapa	c_74228_f_4_42314_Ribeira 25.jpg
Nome(s) da ribeira	Desconhecido (n.º25)
Extensão da Ribeira avaliada	Troço extenso (mais de 150 metros)
Data das ocorrências	23-7-2015
Coordenadas gerais do troço avaliado	
Coordenadas X/M - jusante	611390
Coordenadas Y/P - jusante	4193984
Coordenadas X/M - montante	610597
Coordenadas Y/P - montante	4193108

3. Descrição
Observações e propostas de resolução. A descrição deverá ser desagregada por zonas/pontos, de forma a melhorar a descrição de cada.

ESTADO GERAL DE MANUTENÇÃO E ESCOAMENTO DA RIBEIRA

Existem ocorrências a relatar

OCORRÊNCIA

Coordenadas da ocorrência	
Coordenadas X/M	610597
Coordenadas Y/P	4193108
Extensão afetada (metros)	
Tipo de ocorrência relatada	Assoreamento/Obstrução Depósito de resíduos
Descrição da ocorrência	Verificou-se no percurso efetuado nesta linha de água, necessidade de limpeza de vegetação e remoção de resíduos.
Gravidade	Médio - Gravidade moderada, necessidade de ação preventiva
Titularidade do(s) terreno(s)	

REGISTO FOTOGRÁFICO







IDENTIFICAÇÃO DAS CAUSAS E POSSÍVEIS SOLUÇÕES

CAUSAS

Descrição das possíveis causas das ocorrências	Desconhece-se o infrator responsável pelo abandono de resíduos.

SOLUÇÕES

Tipo de intervenção	Limpeza de vegetação
Local a intervir	Leito
Descrição geral das propostas de intervenção	Corte e remoção ou queima de vegetação e remoção dos resíduos

Dimensões

Ação/intervenção	Comprimento (metros)	Largura (m)	Altura (m)	Área (m2)

Prioridade/Urgência	Médio - Gravidade moderada, resposta a médio prazo

RESPONSABILIDADES

Tipo de entidade(s) responsável (eis)	Proprietários SRAA
Responsáveis pela resolução	

ORÇAMENTO

Existe orçamento para a intervenção?	Não
Valor orçamentado	
Fornecedor	
Inserir documento (se aplicável)	

OCORRÊNCIA

Coordenadas da ocorrência	
Coordenadas X/M	610653
Coordenadas Y/P	4193130
Extensão afetada (metros)	
Tipo de ocorrência relatada	Depósito de resíduos
Descrição da ocorrência	Situação de abandono de resíduos diversos.
Gravidade	Médio - Gravidade moderada, necessidade de ação preventiva
Titularidade do(s) terreno(s)	

REGISTO FOTOGRÁFICO



IDENTIFICAÇÃO DAS CAUSAS E POSSÍVEIS SOLUÇÕES

CAUSAS

Descrição das possíveis causas das ocorrências	Desconhece-se o infrator.

SOLUÇÕES

Tipo de intervenção	Limpeza de resíduos
Local a intervir	Leito
Descrição geral das propostas de intervenção	Remoção dos resíduos

Dimensões

Ação/intervenção	Comprimento (metros)	Largura (m)	Altura (m)	Área (m2)

Prioridade/Urgência	Médio - Gravidade moderada, resposta a médio prazo

RESPONSABILIDADES

Tipo de entidade(s) responsável (eis)	SRAA
Responsáveis pela resolução	

ORÇAMENTO

Existe orçamento para a intervenção?	Não
Valor orçamentado	
Fornecedor	
Inserir documento (se aplicável)	


Chã dos Remédios
Chã da Lomba do Carvalho
Rua do Araújo (de Cima)
Rua dos Medeiros (de Cima)
Rua Lomba do Carvalho
E.R. 1-1ª - Remédios
Pedreiras
Pernadas
Canada do Charcão
Canada do Araújo

REGIÃO AUTÓNOMA DOS AÇORES
Secretaria Regional da Agricultura e Ambiente

Registo de ocorrências em ribeiras 2015

Formulário para registo de ocorrências em ribeiras

Referência	DSRHOT/RIBEIRAS/2015/330
Submetida	04-09-2015 10:05:47 por Kenny F. Alves

1. Identificação
Identificação do serviço e responsáveis pelo relatório da(s) ocorrência(s)

Tipo de registo	Vistoria periódica
Serviço	Serviços de Ambiente de São Miguel

Identificação do(s) observador(es)

Nome	Categoria
Aniceto Cordeiro	Vigilante Natureza
Hildeberto Ferreira	Vigilante Natureza

2. Localização
Identificação geográfica do relatório. O relatório deve cingir-se a uma única ribeira

IDENTIFICAÇÃO DO LOCAL

Freguesia	Vila de Água de Pau
Concelho	Lagoa
Ilha	São Miguel
Mapa	c_74229_f_4_26679_Grota_carvalhos_funda_MIB29.jpg
Nome(s) da ribeira	Grota dos carvalhos_funda_MIB29
Extensão da Ribeira avaliada	Troço extenso (mais de 150 metros)
Data das ocorrências	16-6-2015
Coordenadas gerais do troço avaliado	
Coordenadas X/M - jusante	629687
Coordenadas Y/P - jusante	4176159
Coordenadas X/M - montante	630261
Coordenadas Y/P - montante	4177108

3. Descrição
Observações e propostas de resolução. A descrição deverá ser desagregada por zonas/pontos, de forma a melhorar a descrição de cada.

ESTADO GERAL DE MANUTENÇÃO E ESCOAMENTO DA RIBEIRA

Existem ocorrências a relatar

OCORRÊNCIA

Coordenadas da ocorrência	
Coordenadas X/M	063011
Coordenadas Y/P	4176703
Extensão afetada (metros)	
Tipo de ocorrência relatada	Assoreamento/Obstrução
Descrição da ocorrência	Obstruída com material lenhoso no leito da ribeira
Gravidade	Grave - Pessoas e bens em risco iminente
Titularidade do(s) terreno(s)	

REGISTO FOTOGRÁFICO





IDENTIFICAÇÃO DAS CAUSAS E POSSÍVEIS SOLUÇÕES

CAUSAS

Descrição das possíveis causas das ocorrências	Naturais

SOLUÇÕES

Tipo de intervenção	Corte de material arbóreo
Local a intervir	Leito
Descrição geral das propostas de intervenção	Corte e limpeza

Dimensões

Ação/intervenção	Comprimento (metros)	Largura (m)	Altura (m)	Área (m2)

Prioridade/Urgência	Urgente - Riscos a curto prazo

RESPONSABILIDADES

Tipo de entidade(s) responsável(eis)	
Responsáveis pela resolução	

ORÇAMENTO

Existe orçamento para a intervenção?	Não

Valor orçamentado
Fornecedor
Inserir documento (se aplicável)


ER 6
ÁGUA DE PAU
Terras de Carvalho
Via Rápida Vila Franca
EDA
18
S/N
EDA
Posto de Leite

REGIÃO AUTÓNOMA DOS AÇORES
Secretaria Regional da Agricultura e Ambiente

Registo de ocorrências em ribeiras 2015

Formulário para registo de ocorrências em ribeiras

Referência	DSRHOT/RIBEIRAS/2015/331
Submetida	04-09-2015 10:18:47 por Kenny F. Alves

1. Identificação
Identificação do serviço e responsáveis pelo relatório da(s) ocorrência(s)

Tipo de registo	Vistoria periódica
Serviço	Serviços de Ambiente de São Miguel

Identificação do(s) observador(es)

Nome	Categoria
Aniceto Cordeiro	Vigilante Natureza
Hildeberto Ferreira	Vigilante Natureza

2. Localização
Identificação geográfica do relatório. O relatório deve cingir-se a uma única ribeira

IDENTIFICAÇÃO DO LOCAL

Freguesia	Vila de Água de Pau
Concelho	Lagoa
Ilha	São Miguel
Mapa	c_74234_f_4_13257_ribeira_seca_MIB78.jpg
Nome(s) da ribeira	Ribeira_Seca_MIB78
Extensão da Ribeira avaliada	Troço extenso (mais de 150 metros)
Data das ocorrências	16-6-2015
Coordenadas gerais do troço avaliado	
Coordenadas X/M - jusante	631066
Coordenadas Y/P - jusante	4175482
Coordenadas X/M - montante	631008
Coordenadas Y/P - montante	4177697

3. Descrição
Observações e propostas de resolução. A descrição deverá ser desagregada por zonas/pontos, de forma a melhorar a descrição de cada.

ESTADO GERAL DE MANUTENÇÃO E ESCOAMENTO DA RIBEIRA

Não foram identificadas ocorrências

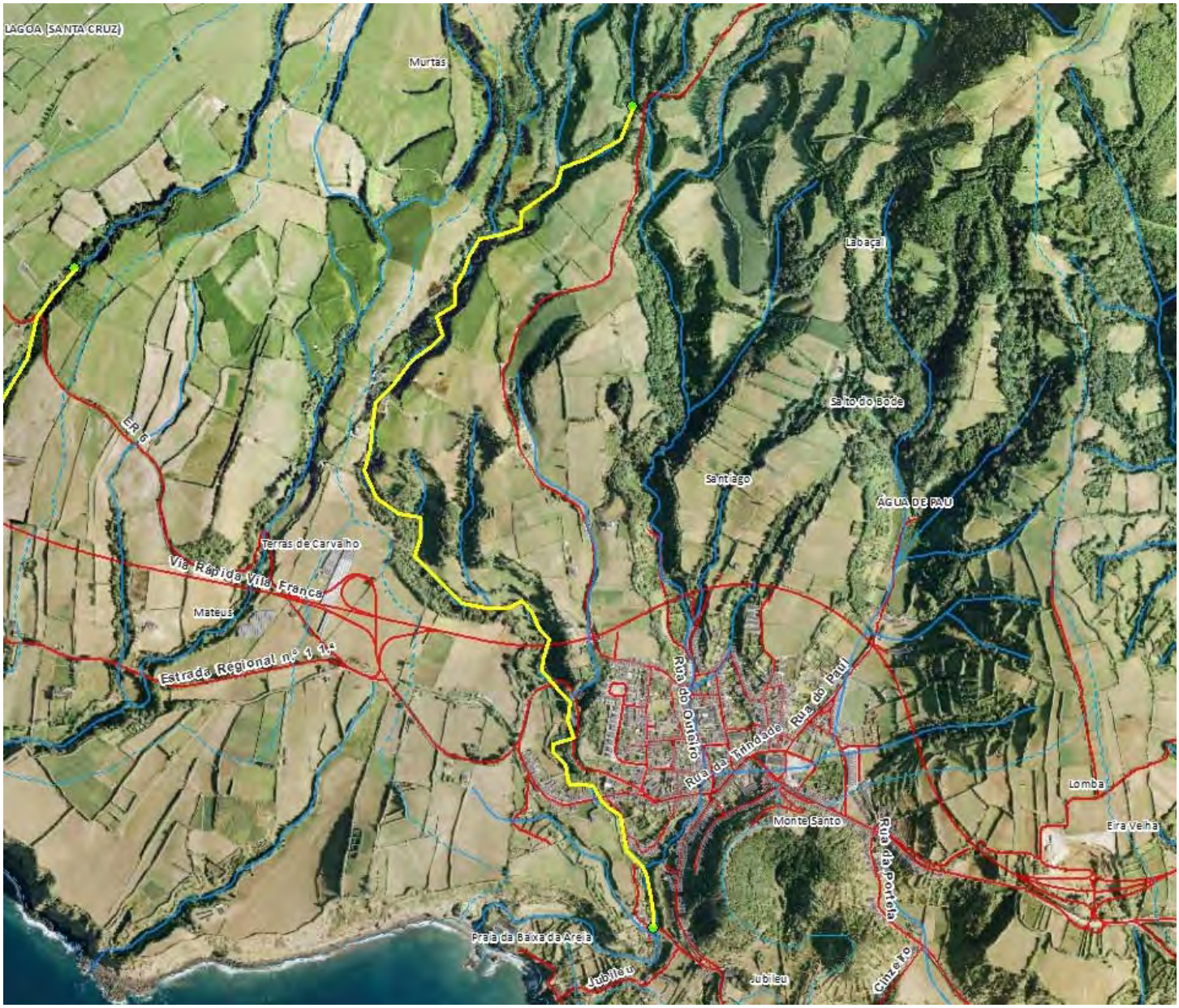
LAGOA (SANTA CRUZ)
Murtas
Labaça
Santo do Bode
Santiago
ÁGUA DE PAU
ER 6
Terras de Carvalho
Via Rápida Vila Franca
Mateus
Estrada Regional nº 1 1ª
Rua do Outeiro
Rua da Trindade
Rua do Paul
Monte Santo
Lomba
Eira Velha
Rua da Portela
Praia da Baixa da Areia
Jubileu
Jubileu
Cinzeiro

REGIÃO AUTÓNOMA DOS AÇORES
Secretaria Regional da Agricultura e Ambiente

Registo de ocorrências em ribeiras 2015

Formulário para registo de ocorrências em ribeiras

Referência	DSRHOT/RIBEIRAS/2015/332
Submetida	04-09-2015 10:28:10 por Kenny F. Alves

1. Identificação
Identificação do serviço e responsáveis pelo relatório da(s) ocorrência(s)

Tipo de registo	Vistoria periódica
Serviço	Serviços de Ambiente de São Miguel

Identificação do(s) observador(es)

Nome	Categoria
Aniceto Cordeiro	Vigilante Natureza
Hildeberto Ferreira	Vigilante Natureza

2. Localização
Identificação geográfica do relatório. O relatório deve cingir-se a uma única ribeira

IDENTIFICAÇÃO DO LOCAL

Freguesia	Vila de Água de Pau
Concelho	Lagoa
Ilha	São Miguel
Mapa	c_74237_f_4_86030_ribeira_santiago_MIB78.jpg
Nome(s) da ribeira	Ribeira_Santiago_MIB78
Extensão da Ribeira avaliada	Troço extenso (mais de 150 metros)
Data das ocorrências	16-6-2015
Coordenadas gerais do troço avaliado	
Coordenadas X/M - jusante	631066
Coordenadas Y/P - jusante	4175482
Coordenadas X/M - montante	631051
Coordenadas Y/P - montante	4177670

3. Descrição
Observações e propostas de resolução. A descrição deverá ser desagregada por zonas/pontos, de forma a melhorar a descrição de cada.

ESTADO GERAL DE MANUTENÇÃO E ESCOAMENTO DA RIBEIRA

Não foram identificadas ocorrências

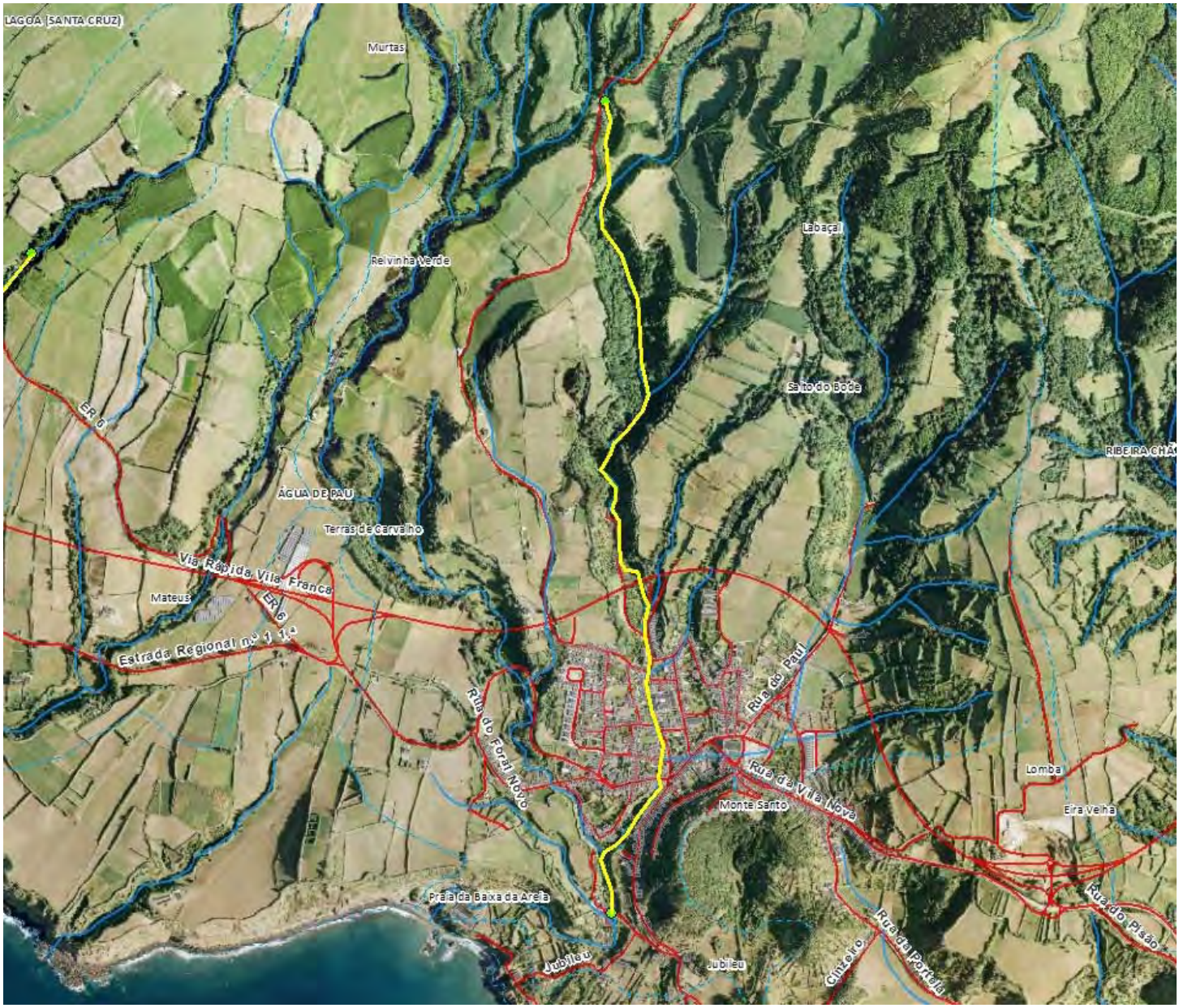
LAGOA (SANTA CRUZ)
Murtas
Relvinha Verde
Labaçal
Salto do Bode
RIBEIRA CHÃ
ÁGUA DE PAU
Terras de Carvalho
Via Rápida Vila Franca
Mateus
ER 6
Estrada Regional n.º 1 1.ª
Rua do Paul
Rua do Foral Novo
Rua da Vila Nova
Monte Santo
Lomba
Eira Velha
Praia da Baixa da Areia
Jubileu
Rua da Portela
Rua do Pisão

REGIÃO AUTÓNOMA DOS AÇORES
Secretaria Regional da Agricultura e Ambiente

Registo de ocorrências em ribeiras 2015

Formulário para registo de ocorrências em ribeiras

Referência	DSRHOT/RIBEIRAS/2015/333
Submetida	04-09-2015 10:36:02 por Kenny F. Alves

1. Identificação
Identificação do serviço e responsáveis pelo relatório da(s) ocorrência(s)

Tipo de registo	Vistoria periódica
Serviço	Serviços de Ambiente de São Miguel

Identificação do(s) observador(es)

Nome	Categoria
Aniceto Cordeiro	Vigilante Natureza
Hildeberto Ferreira	Vigilante Natureza

2. Localização
Identificação geográfica do relatório. O relatório deve cingir-se a uma única ribeira

IDENTIFICAÇÃO DO LOCAL

Freguesia	Ribeira Chã
Concelho	Lagoa
Ilha	São Miguel
Mapa	c_74238_f_4_70696_ribeira_lance_MIB77.jpg
Nome(s) da ribeira	Ribeira do Lance_MIB77
Extensão da Ribeira avaliada	Troço extenso (mais de 150 metros)
Data das ocorrências	16-6-2015
Coordenadas gerais do troço avaliado	
Coordenadas X/M - jusante	633059
Coordenadas Y/P - jusante	4175302
Coordenadas X/M - montante	632973
Coordenadas Y/P - montante	4176298

3. Descrição
Observações e propostas de resolução. A descrição deverá ser desagregada por zonas/pontos, de forma a melhorar a descrição de cada.

ESTADO GERAL DE MANUTENÇÃO E ESCOAMENTO DA RIBEIRA

Não foram identificadas ocorrências


Rua Padre João Caetano Flores
Caminho da Correia
Ribeira das Barreiras
Caminho da Correia
ÁGUA DE ALTO
Rua da Garoupa
Via Rápida Vila Franca
Lomba
RIBEIRA CHÃ
Rua da Igreja
Rua de São José
Eira Velha
ÁGUA DE PAU
Prainha
E.R.1-1.ª
Estrada Regional n.º 1 1.ª
Rua do Pisão
Estrada Regional n.º 1 1.ª
Pisão
Rua da Portela
Rua da Caloura
Castelo
Caloura

REGIÃO AUTÓNOMA DOS AÇORES
Secretaria Regional da Agricultura e Ambiente

Registo de ocorrências em ribeiras 2015

Formulário para registo de ocorrências em ribeiras

Referência	DSRHOT/RIBEIRAS/2015/334
Submetida	04-09-2015 10:46:36 por Kenny F. Alves

1. Identificação
Identificação do serviço e responsáveis pelo relatório da(s) ocorrência(s)

Tipo de registo	Vistoria periódica
Serviço	Serviços de Ambiente de São Miguel

Identificação do(s) observador(es)

Nome	Categoria
Aniceto Cordeiro	Vigilante Natureza
Hildeberto Ferreira	Vigilante Natureza

2. Localização
Identificação geográfica do relatório. O relatório deve cingir-se a uma única ribeira

IDENTIFICAÇÃO DO LOCAL

Freguesia	Ribeira Chã
Concelho	Lagoa
Ilha	São Miguel
Mapa	c_74239_f_4_29439_ribeira_barreiras_MIB76.jpg
Nome(s) da ribeira	Ribeira das Barreiras_MIB76
Extensão da Ribeira avaliada	Troço extenso (mais de 150 metros)
Data das ocorrências	16-6-2015
Coordenadas gerais do troço avaliado	
Coordenadas X/M - jusante	633590
Coordenadas Y/P - jusante	4175629
Coordenadas X/M - montante	633447
Coordenadas Y/P - montante	4176719

3. Descrição
Observações e propostas de resolução. A descrição deverá ser desagregada por zonas/pontos, de forma a melhorar a descrição de cada.

ESTADO GERAL DE MANUTENÇÃO E ESCOAMENTO DA RIBEIRA

	Existem ocorrências a relatar

OCORRÊNCIA

Coordenadas da ocorrência	
Coordenadas X/M	633415
Coordenadas Y/P	4177614
Extensão afetada (metros)	
Tipo de ocorrência relatada	Assoreamento/Obstrução
Descrição da ocorrência	A partir do ponto (0633415/ 4177614) a 200 metros a montante e jusante é preciso limpar o material arbóreo.
Gravidade	Médio - Gravidade moderada, necessidade de ação preventiva
Titularidade do(s) terreno(s)	

REGISTO FOTOGRÁFICO



IDENTIFICAÇÃO DAS CAUSAS E POSSÍVEIS SOLUÇÕES

CAUSAS

Descrição das possíveis causas das ocorrências	Naturais

SOLUÇÕES	
Tipo de intervenção	Corte de material arbóreo
Local a intervir	Leito
Descrição geral das propostas de intervenção	corte e limpeza

Dimensões

Ação/intervenção	Comprimento (metros)	Largura (m)	Altura (m)	Área (m2)

Prioridade/Urgência	Urgente - Riscos a curto prazo
RESPONSABILIDADES	
Tipo de entidade(s) responsável (eis)	
Responsáveis pela resolução	
ORÇAMENTO	
Existe orçamento para a intervenção?	Não
Valor orçamentado	
Fornecedor	
Inserir documento (se aplicável)	


Caminho do Mato
Cerrado Correia
Caminho da Correia
ÁGUA DE ALTO
Via Rápida Vila Franca
RIBEIRA CHÃ
ÁGUA DE PAU
Rua Padre João Caetano Flores
Rua da Garoupa
Rua do Caldeirão
Ribeira Chã
Rua da Igreja
Rua de São José
Praia
Prainha
Rua do Botelho

REGIÃO AUTÓNOMA DOS AÇORES
Secretaria Regional da Agricultura e Ambiente

Registo de ocorrências em ribeiras 2015

Formulário para registo de ocorrências em ribeiras

Referência	DSRHOT/RIBEIRAS/2015/335
Submetida	04-09-2015 10:48:09 por Mafalda LMSC. Veiros

1. Identificação
Identificação do serviço e responsáveis pelo relatório da(s) ocorrência(s)

Tipo de registo	Vistoria pós-ocorrência
Serviço	Serviços de Ambiente de São Miguel

Identificação do(s) observador(es)

Nome	Categoria
João Feleja	Vigilantes da Natureza
David Teves	Vigilantes da Natureza

2. Localização
Identificação geográfica do relatório. O relatório deve cingir-se a uma única ribeira

IDENTIFICAÇÃO DO LOCAL

Freguesia	Nordeste
Concelho	Nordeste
Ilha	São Miguel
Mapa	c_74231_f_4_22754_Rib do Moio ou Loural_Nordeste.pdf
Nome(s) da ribeira	Ribeiro do Moio
Extensão da Ribeira avaliada	Troço extenso (mais de 150 metros)
Data das ocorrências	3-9-2015
Coordenadas gerais do troço avaliado	
Coordenadas X/M - jusante	663470
Coordenadas Y/P - jusante	4186080
Coordenadas X/M - montante	662998
Coordenadas Y/P - montante	4185885

3. Descrição

Observações e propostas de resolução. A descrição deverá ser desagregada por zonas/pontos, de forma a melhorar a descrição de cada.

ESTADO GERAL DE MANUTENÇÃO E ESCOAMENTO DA RIBEIRA

Existem ocorrências a relatar

OCORRÊNCIA

Coordenadas da ocorrência	
Coordenadas X/M	663519
Coordenadas Y/P	4186203
Extensão afetada (metros)	
Tipo de ocorrência relatada	Inundação Assoreamento/Obstrução
Descrição da ocorrência	Na madrugada do dia 2 para o dia 3 de setembro verificou-se uma situação de inundação muito grave em diversas moradias, sitas, nomeadamente n.º 58 na E.R. 1.-1.ª Pedreira, n.º 26 no Vale da Ribeira e do nº 2 ao n.º 10 na Rua do Moio, freguesia do Nordeste, concelho do Nordeste. Salienta-se que estas moradias sofreram diversos estragos devido ao arrastamento de material arbóreo, rochoso e terras pelo caudal da Ribeira do Moio ou do Loural. Mais se informa que a moradia n.º 26 foi totalmente destruída pelo caudal desta linha de água.
Gravidade	Muito Grave - Pessoas e bens afetados
Titularidade do(s) terreno(s)	

REGISTO FOTOGRÁFICO









IDENTIFICAÇÃO DAS CAUSAS E POSSÍVEIS SOLUÇÕES

CAUSAS

Descrição das possíveis causas das ocorrências	Forte queda de precipitação.

SOLUÇÕES

Tipo de intervenção	Desassoreamento
Local a intervir	Margem direita Margem esquerda Leito
Descrição geral das propostas de intervenção	Limpeza e desobstrução de toda linha de água, nomeadamente remoção do material arbóreo depositado, assim como terras e material rochoso. Reconstrução das PH, estradas e muros.

Dimensões

Ação/intervenção	Comprimento (metros)	Largura (m)	Altura (m)	Área (m2)

Prioridade/Urgência	Muito Urgente - Necessita de intervenção imediata

RESPONSABILIDADES

Tipo de entidade(s) responsável(eis)	Município Rede viária SRAA
Responsáveis pela resolução	CMN, DROPC e DRA

ORÇAMENTO

Existe orçamento para a intervenção?	Não
Valor orçamentado	
Fornecedor	
Inserir documento (se aplicável)	

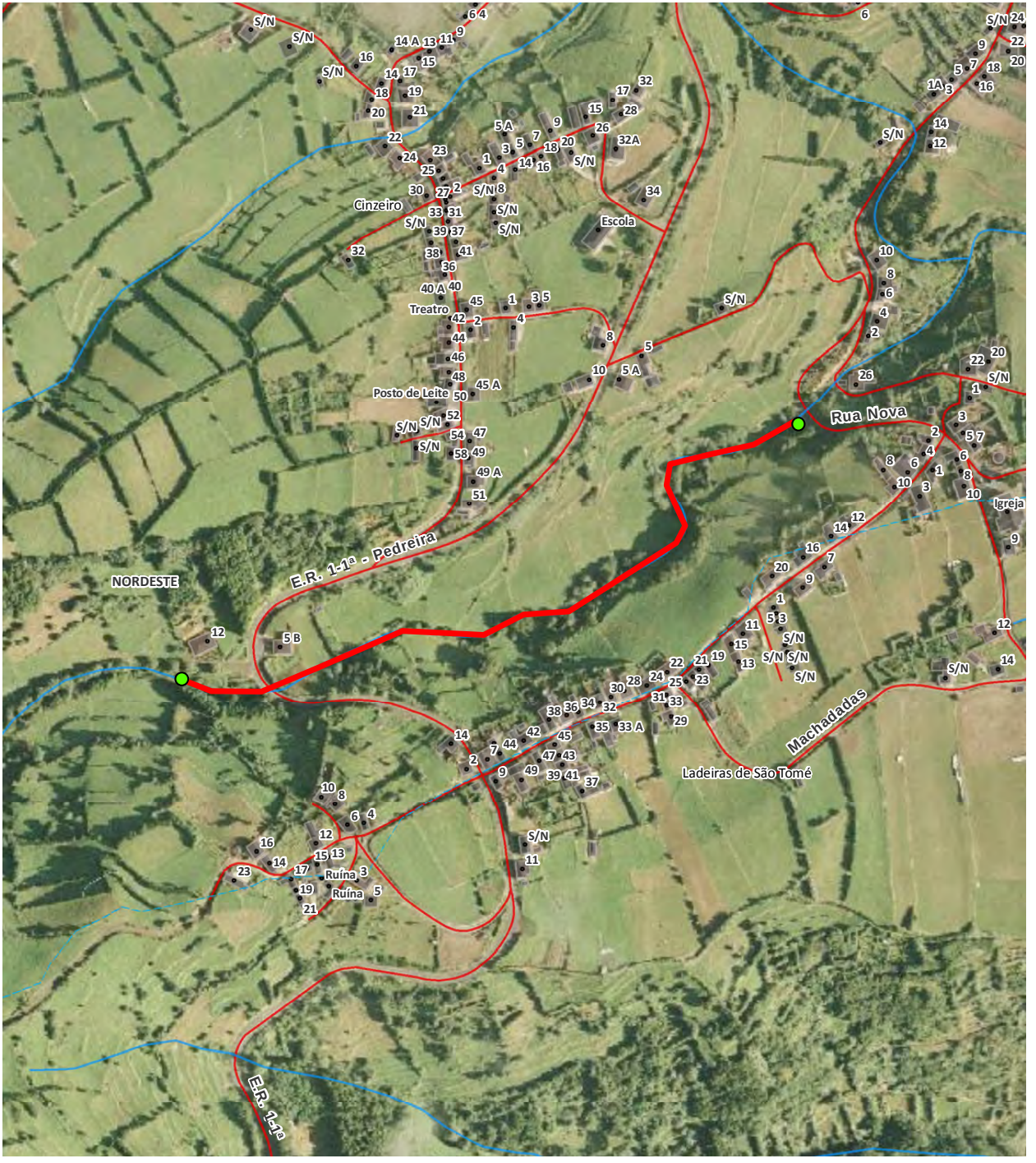
Cinzeiro
Escola
Treatro
Posto de Leite
Rua Nova
Igreja
NORDESTE
E.R. 1-1ª - Pedreira
Machadadas
Ladeiras de São Tomé
Ruína
Ruína
E.R. 1-1ª

REGIÃO AUTÓNOMA DOS AÇORES
Secretaria Regional da Agricultura e Ambiente

Registo de ocorrências em ribeiras 2015

Formulário para registo de ocorrências em ribeiras

Referência	DSRHOT/RIBEIRAS/2015/336
Submetida	04-09-2015 10:56:29 por Kenny F. Alves

1. Identificação
Identificação do serviço e responsáveis pelo relatório da(s) ocorrência(s)

Tipo de registo	Vistoria periódica
Serviço	Serviços de Ambiente de São Miguel

Identificação do(s) observador(es)

Nome	Categoria
Aniceto Cordeiro	Vigilante Natureza
Hildeberto Ferreira	Vigilante Natureza

2. Localização
Identificação geográfica do relatório. O relatório deve cingir-se a uma única ribeira

IDENTIFICAÇÃO DO LOCAL

Freguesia	Água de Alto
Concelho	Vila Franca do Campo
Ilha	São Miguel
Mapa	c_74243_f_4_67028_grota_barro_MIB27.jpg
Nome(s) da ribeira	Grota do Barro_MIB27
Extensão da Ribeira avaliada	Troço extenso (mais de 150 metros)
Data das ocorrências	18-6-2015
Coordenadas gerais do troço avaliado	
Coordenadas X/M - jusante	635901
Coordenadas Y/P - jusante	4175582
Coordenadas X/M - montante	635377
Coordenadas Y/P - montante	4177157

3. Descrição
Observações e propostas de resolução. A descrição deverá ser desagregada por zonas/pontos, de forma a melhorar a descrição de cada.

ESTADO GERAL DE MANUTENÇÃO E ESCOAMENTO DA RIBEIRA

Existem ocorrências a relatar

OCORRÊNCIA

Coordenadas da ocorrência	
Coordenadas X/M	
Coordenadas Y/P	
Extensão afetada (metros)	
Tipo de ocorrência relatada	Assoreamento/Obstrução
Descrição da ocorrência	Foi efetuada limpeza apenas no espaço compreendido entre as coordenadas acima referidas.
Gravidade	Médio - Gravidade moderada, necessidade de ação preventiva
Titularidade do(s) terreno(s)	

REGISTO FOTOGRÁFICO

IDENTIFICAÇÃO DAS CAUSAS E POSSÍVEIS SOLUÇÕES

CAUSAS

Descrição das possíveis causas das ocorrências	Naturais

SOLUÇÕES

Tipo de intervenção	Corte de material arbóreo
Local a intervir	Margem direita Margem esquerda Leito
Descrição geral das propostas de intervenção	Corte e limpeza

Dimensões

Ação/intervenção	Comprimento (metros)	Largura (m)	Altura (m)	Área (m2)

Prioridade/Urgência	Médio - Gravidade moderada, resposta a médio prazo

RESPONSABILIDADES

Tipo de entidade(s) responsável (eis)	
Responsáveis pela resolução	

ORÇAMENTO

Existe orçamento para a intervenção?	Não
Valor orçamentado	
Fornecedor	
Inserir documento (se aplicável)	


Loural
AGUA DE ALTO
Via Rápida Vila Franca
Eira
Praia
Praia
Rocha do Campo
Lugar da Ajuda
Estrada Regional n.º 1 1.ª
Praia de Água de Alto
Praia da Pedreira
Rua do São Lázaro
Travessa do Tomé
Rua da Cruz
Rua da Igreja
Água de Alto
E.R.1-1ª
Rua Padre José Moniz
Rua Ernesto Frias
Loteamento da Lombinha
Rua da Lombinha
VILA FRANCA DO CAMPO (SÃO PEDRO)
Pequinhos

REGIÃO AUTÓNOMA DOS AÇORES
Secretaria Regional da Agricultura e Ambiente

Registo de ocorrências em ribeiras 2015

Formulário para registo de ocorrências em ribeiras

Referência	DSRHOT/RIBEIRAS/2015/337
Submetida	04-09-2015 11:23:07 por Mafalda LMSC. Veiros

1. Identificação
Identificação do serviço e responsáveis pelo relatório da(s) ocorrência(s)

Tipo de registo	Vistoria pós-ocorrência
Serviço	Serviços de Ambiente de São Miguel

Identificação do(s) observador(es)

Nome	Categoria
João Feleja	VN
David Teves	VN

2. Localização
Identificação geográfica do relatório. O relatório deve cingir-se a uma única ribeira

IDENTIFICAÇÃO DO LOCAL

Freguesia	Nordeste
Concelho	Nordeste
Ilha	São Miguel
Mapa	c_74242_f_4_60900_Grota do Cinzeiro_Pedreira_Nordeste.pdf
Nome(s) da ribeira	Grota do Cinzeiro
Extensão da Ribeira avaliada	Troço extenso (mais de 150 metros)
Data das ocorrências	3-9-2015
Coordenadas gerais do troço avaliado	
Coordenadas X/M - jusante	663555
Coordenadas Y/P - jusante	4186308
Coordenadas X/M - montante	663094
Coordenadas Y/P - montante	4186282

3. Descrição

Observações e propostas de resolução. A descrição deverá ser desagregada por zonas/pontos, de forma a melhorar a descrição de cada.

ESTADO GERAL DE MANUTENÇÃO E ESCOAMENTO DA RIBEIRA

Existem ocorrências a relatar

OCORRÊNCIA

Coordenadas da ocorrência	
Coordenadas X/M	663094
Coordenadas Y/P	4186282
Extensão afetada (metros)	
Tipo de ocorrência relatada	Inundação Assoreamento/Obstrução
Descrição da ocorrência	Na madrugada do dia 2 para o dia 3 de setembro do corrente ano verificou-se arrastamento de material rochoso e terras pelo caudal da Grota do Cinzeiro, esta situação provocou assoreamento da linha de água e obstrução da PH do caminho municipal, Rua do Moio, freguesia do Nordeste, concelho do Nordeste. Mais se informa que esta ocorrência efetuou o arrastamento de uma viatura ligeira para a linha de água e a inundação de uma moradia, n.º 10 da Rua do Moio.
Gravidade	Muito Grave - Pessoas e bens afetados
Titularidade do(s) terreno(s)	

REGISTO FOTOGRÁFICO









IDENTIFICAÇÃO DAS CAUSAS E POSSÍVEIS SOLUÇÕES

CAUSAS

Descrição das possíveis causas das ocorrências	Devido à elevada precipitação.

SOLUÇÕES

Tipo de intervenção	Desassoreamento
Local a intervir	Margem direita Margem esquerda Leito
Descrição geral das propostas de intervenção	Remoção do material rochoso e terras do leito da linha de água, limpeza de vegetação. Mais se informa que a PH do caminho municipal já se encontra desobstruída.

Dimensões

Ação/intervenção	Comprimento (metros)	Largura (m)	Altura (m)	Área (m2)

Prioridade/Urgência	Muito Urgente - Necessita de intervenção imediata

RESPONSABILIDADES

Tipo de entidade(s) responsável(eis)	Município SRAA
Responsáveis pela resolução	CMN e DRA

ORÇAMENTO

Existe orçamento para a intervenção?	Não
Valor orçamentado	
Fornecedor	
Inserir documento (se aplicável)	


Rua do Cinzeiro
NORDESTE
Cinzeiro
Treatro
Posto de Leite
Escola
E.R. 1-1ª - Pedreira
Caminho do Moio
Rua Nova

REGIÃO AUTÓNOMA DOS AÇORES
Secretaria Regional da Agricultura e Ambiente

Registo de ocorrências em ribeiras 2015

Formulário para registo de ocorrências em ribeiras

Referência	DSRHOT/RIBEIRAS/2015/338
Submetida	04-09-2015 11:35:32 por Kenny F. Alves

1. Identificação
Identificação do serviço e responsáveis pelo relatório da(s) ocorrência(s)

Tipo de registo	Vistoria periódica
Serviço	Serviços de Ambiente de São Miguel

Identificação do(s) observador(es)

Nome	Categoria
Adelino Cabral	VN
Lucio Quental	AT

2. Localização
Identificação geográfica do relatório. O relatório deve cingir-se a uma única ribeira

IDENTIFICAÇÃO DO LOCAL

Freguesia	Santa Bárbara
Concelho	Ponta Delgada
Ilha	São Miguel
Mapa	c_74247_f_4_59987_Ribeira 76.jpg
Nome(s) da ribeira	MIA76
Extensão da Ribeira avaliada	Troço extenso (mais de 150 metros)
Data das ocorrências	13-7-2015
Coordenadas gerais do troço avaliado	
Coordenadas X/M - jusante	613373
Coordenadas Y/P - jusante	4192403
Coordenadas X/M - montante	611879
Coordenadas Y/P - montante	4191380

3. Descrição
Observações e propostas de resolução. A descrição deverá ser desagregada por zonas/pontos, de forma a melhorar a descrição de cada.

ESTADO GERAL DE MANUTENÇÃO E ESCOAMENTO DA RIBEIRA

	Existem ocorrências a relatar

OCORRÊNCIA

Coordenadas da ocorrência	
Coordenadas X/M	613373
Coordenadas Y/P	4192403
Extensão afetada (metros)	
Tipo de ocorrência relatada	
Descrição da ocorrência	
Gravidade	Médio - Gravidade moderada, necessidade de ação preventiva
Titularidade do(s) terreno(s)	

REGISTO FOTOGRÁFICO





IDENTIFICAÇÃO DAS CAUSAS E POSSÍVEIS SOLUÇÕES

CAUSAS

Descrição das possíveis causas das ocorrências	Naturais

SOLUÇÕES

Tipo de intervenção	Limpeza de vegetação
Local a intervir	Margem direita Margem esquerda
Descrição geral das propostas de intervenção	

Dimensões

Ação/intervenção	Comprimento (metros)	Largura (m)	Altura (m)	Área (m2)

Prioridade/Urgência	Médio - Gravidade moderada, resposta a médio prazo

RESPONSABILIDADES

Tipo de entidade(s) responsável(eis)	
Responsáveis pela resolução	

ORÇAMENTO

Existe orçamento para a intervenção?	Não
Valor orçamentado	

Fornecedor	
Inserir documento (se aplicável)	

OCORRÊNCIA

Coordenadas da ocorrência	
Coordenadas X/M	611879
Coordenadas Y/P	4191380
Extensão afetada (metros)	
Tipo de ocorrência relatada	
Descrição da ocorrência	
Gravidade	Médio - Gravidade moderada, necessidade de ação preventiva
Titularidade do(s) terreno(s)	

REGISTO FOTOGRÁFICO



IDENTIFICAÇÃO DAS CAUSAS E POSSÍVEIS SOLUÇÕES

CAUSAS

Descrição das possíveis causas das ocorrências

SOLUÇÕES	
Tipo de intervenção	Limpeza de vegetação
Local a intervir	Leito
Descrição geral das propostas de intervenção	

Dimensões

Ação/intervenção	Comprimento (metros)	Largura (m)	Altura (m)	Área (m2)

Prioridade/Urgência	Médio - Gravidade moderada, resposta a médio prazo

RESPONSABILIDADES	
Tipo de entidade(s) responsável(eis)	
Responsáveis pela resolução	

ORÇAMENTO	
Existe orçamento para a intervenção?	Não
Valor orçamentado	
Fornecedor	
Inserir documento (se aplicável)	

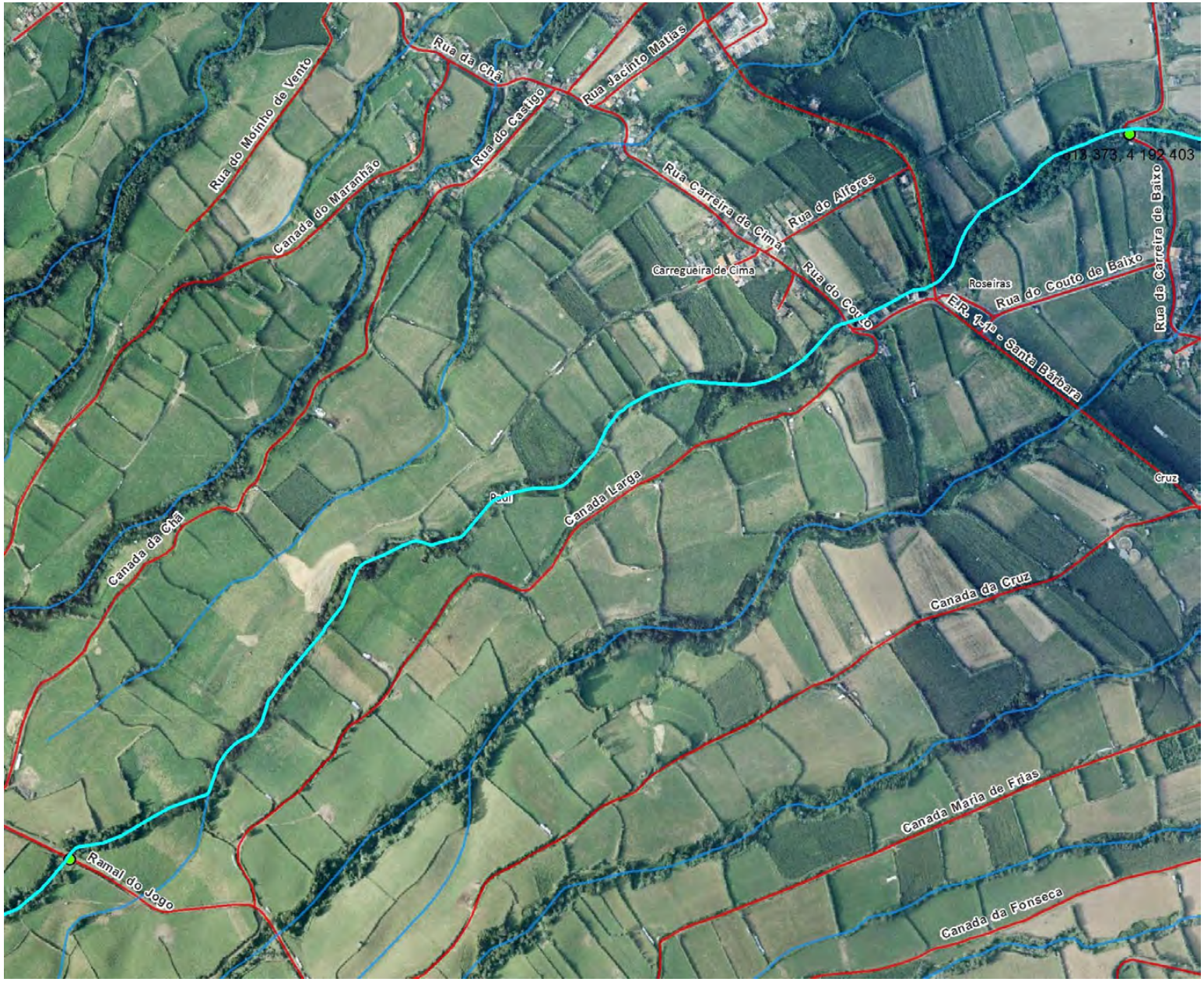
Rua do Moinho de Vento
Rua da Chã
Rua Jacinto Matias
Rua do Castigo
Canada do Maranhão
Rua Carreira de Cima
Rua do Alferes
Carregueira de Cima
Rua do Couto
Roseiras
Rua do Couto de Baixo
Rua da Carreira de Baixo
E.R. 1-1ª - Santa Bárbara
Cruz
Canada da Chã
Canada Larga
Canada da Cruz
Canada Maria de Frias
Canada da Fonseca
Ramal do Jogo

REGIÃO AUTÓNOMA DOS AÇORES
Secretaria Regional da Agricultura e Ambiente

Registo de ocorrências em ribeiras 2015

Formulário para registo de ocorrências em ribeiras

Referência	DSRHOT/RIBEIRAS/2015/339
Submetida	04-09-2015 12:00:31 por Kenny F. Alves

1. Identificação
Identificação do serviço e responsáveis pelo relatório da(s) ocorrência(s)

Tipo de registo	Vistoria periódica
Serviço	Serviços de Ambiente de São Miguel

Identificação do(s) observador(es)

Nome	Categoria
Adelino Cabral	VN
Lucio Quental	AT

2. Localização
Identificação geográfica do relatório. O relatório deve cingir-se a uma única ribeira

IDENTIFICAÇÃO DO LOCAL

Freguesia	Santa Bárbara
Concelho	Ponta Delgada
Ilha	São Miguel
Mapa	
Nome(s) da ribeira	MIA106
Extensão da Ribeira avaliada	Troço extenso (mais de 150 metros)
Data das ocorrências	13-7-2015
Coordenadas gerais do troço avaliado	
Coordenadas X/M - jusante	613360
Coordenadas Y/P - jusante	4192634
Coordenadas X/M - montante	612171
Coordenadas Y/P - montante	4191800

3. Descrição
Observações e propostas de resolução. A descrição deverá ser desagregada por zonas/pontos, de forma a melhorar a descrição de cada.

ESTADO GERAL DE MANUTENÇÃO E ESCOAMENTO DA RIBEIRA

Existem ocorrências a relatar

OCORRÊNCIA

Coordenadas da ocorrência	
Coordenadas X/M	613360
Coordenadas Y/P	4192634
Extensão afetada (metros)	
Tipo de ocorrência relatada	
Descrição da ocorrência	
Gravidade	Médio - Gravidade moderada, necessidade de ação preventiva
Titularidade do(s) terreno(s)	

REGISTO FOTOGRÁFICO



IDENTIFICAÇÃO DAS CAUSAS E POSSÍVEIS SOLUÇÕES

CAUSAS

Descrição das possíveis causas das ocorrências

SOLUÇÕES

Tipo de intervenção	Limpeza de vegetação
Local a intervir	Margem direita Margem esquerda
Descrição geral das propostas de intervenção	

Dimensões

Ação/intervenção	Comprimento (metros)	Largura (m)	Altura (m)	Área (m2)

Prioridade/Urgência	Médio - Gravidade moderada, resposta a médio prazo

RESPONSABILIDADES

Tipo de entidade(s) responsável(eis)	
Responsáveis pela resolução	

ORÇAMENTO

Existe orçamento para a intervenção?	Não
Valor orçamentado	
Fornecedor	
Inserir documento (se aplicável)	

REGIÃO AUTÓNOMA DOS AÇORES
Secretaria Regional da Agricultura e Ambiente

Registo de ocorrências em ribeiras 2015

Formulário para registo de ocorrências em ribeiras

Referência	DSRHOT/RIBEIRAS/2015/340
Submetida	04-09-2015 12:08:00 por Mafalda LMSC. Veiros

1. Identificação
Identificação do serviço e responsáveis pelo relatório da(s) ocorrência(s)

Tipo de registo	Vistoria periódica
Serviço	Serviços de Ambiente de São Miguel

Identificação do(s) observador(es)

Nome	Categoria
Lúcio Silva	AT
Adelino Cabral	VN

2. Localização
Identificação geográfica do relatório. O relatório deve cingir-se a uma única ribeira

IDENTIFICAÇÃO DO LOCAL

Freguesia	Remédios
Concelho	Ponta Delgada
Ilha	São Miguel
Mapa	c_74250_f_4_22201_Ribeira 460.jpg
Nome(s) da ribeira	Desconhecido (n.º460)
Extensão da Ribeira avaliada	Troço extenso (mais de 150 metros)
Data das ocorrências	23-7-2015
Coordenadas gerais do troço avaliado	
Coordenadas X/M - jusante	611086
Coordenadas Y/P - jusante	4194063
Coordenadas X/M - montante	610981
Coordenadas Y/P - montante	4193856

3. Descrição
Observações e propostas de resolução. A descrição deverá ser desagregada por zonas/pontos, de forma a melhorar a descrição de cada.

ESTADO GERAL DE MANUTENÇÃO E ESCOAMENTO DA RIBEIRA

Não foram identificadas ocorrências

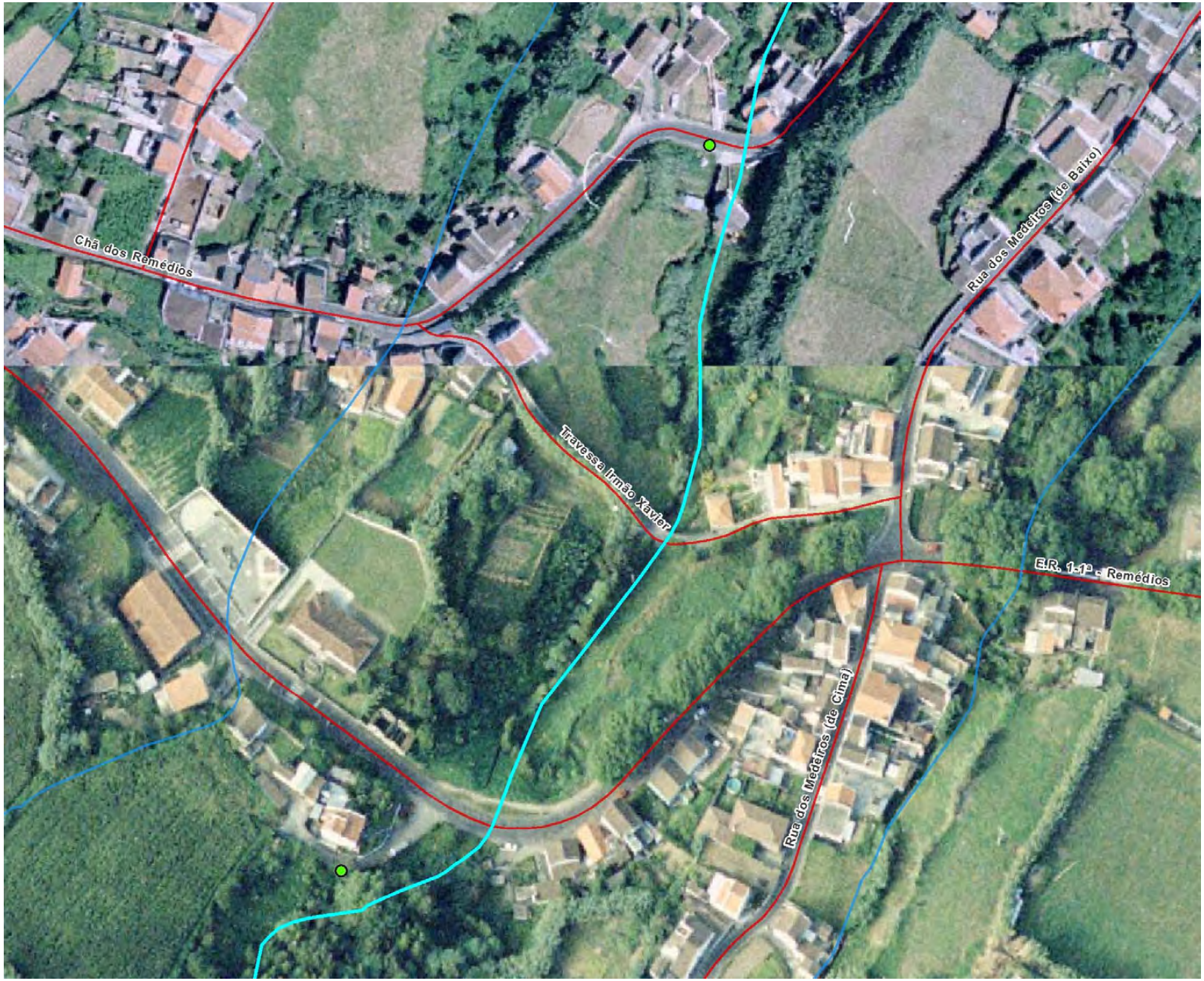
Chã dos Remédios
Rua dos Medeiros (de Baixo)
Travessa Irmão Xavier
E.R. 1-1ª - Remédios
Rua dos Medeiros (de Cima)

REGIÃO AUTÓNOMA DOS AÇORES
Secretaria Regional da Agricultura e Ambiente

Registo de ocorrências em ribeiras 2015

Formulário para registo de ocorrências em ribeiras

Referência	DSRHOT/RIBEIRAS/2015/341
Submetida	04-09-2015 12:09:42 por Kenny F. Alves

1. Identificação
Identificação do serviço e responsáveis pelo relatório da(s) ocorrência(s)

Tipo de registo	Vistoria periódica
Serviço	Serviços de Ambiente de São Miguel

Identificação do(s) observador(es)

Nome	Categoria
Adelino Cabral	VN
Lucio Quental	AT

2. Localização
Identificação geográfica do relatório. O relatório deve cingir-se a uma única ribeira

IDENTIFICAÇÃO DO LOCAL

Freguesia	Santa Bárbara
Concelho	Ponta Delgada
Ilha	São Miguel
Mapa	c_74251_f_4_77248_Grota do Negro 477.jpg
Nome(s) da ribeira	Grota do negro_MIB85
Extensão da Ribeira avaliada	Troço extenso (mais de 150 metros)
Data das ocorrências	13-7-2015
Coordenadas gerais do troço avaliado	
Coordenadas X/M - jusante	613007
Coordenadas Y/P - jusante	4193352
Coordenadas X/M - montante	611619
Coordenadas Y/P - montante	4191533

3. Descrição
Observações e propostas de resolução. A descrição deverá ser desagregada por zonas/pontos, de forma a melhorar a descrição de cada.

ESTADO GERAL DE MANUTENÇÃO E ESCOAMENTO DA RIBEIRA

Existem ocorrências a relatar

OCORRÊNCIA

Coordenadas da ocorrência	
Coordenadas X/M	612027
Coordenadas Y/P	4191840
Extensão afetada (metros)	
Tipo de ocorrência relatada	Depósito de resíduos
Descrição da ocorrência	Depósito de residuos
Gravidade	Médio - Gravidade moderada, necessidade de ação preventiva
Titularidade do(s) terreno(s)	

REGISTO FOTOGRÁFICO



IDENTIFICAÇÃO DAS CAUSAS E POSSÍVEIS SOLUÇÕES

CAUSAS

Descrição das possíveis causas das ocorrências

SOLUÇÕES

Tipo de intervenção	Limpeza de resíduos
Local a intervir	Margem direita
Descrição geral das propostas de intervenção	limpeza/remoção

Dimensões

Ação/intervenção	Comprimento (metros)	Largura (m)	Altura (m)	Área (m2)

Prioridade/Urgência	Médio - Gravidade moderada, resposta a médio prazo

RESPONSABILIDADES

Tipo de entidade(s) responsável(eis)	
Responsáveis pela resolução	

ORÇAMENTO

Existe orçamento para a intervenção?	Não
Valor orçamentado	
Fornecedor	
Inserir documento (se aplicável)	

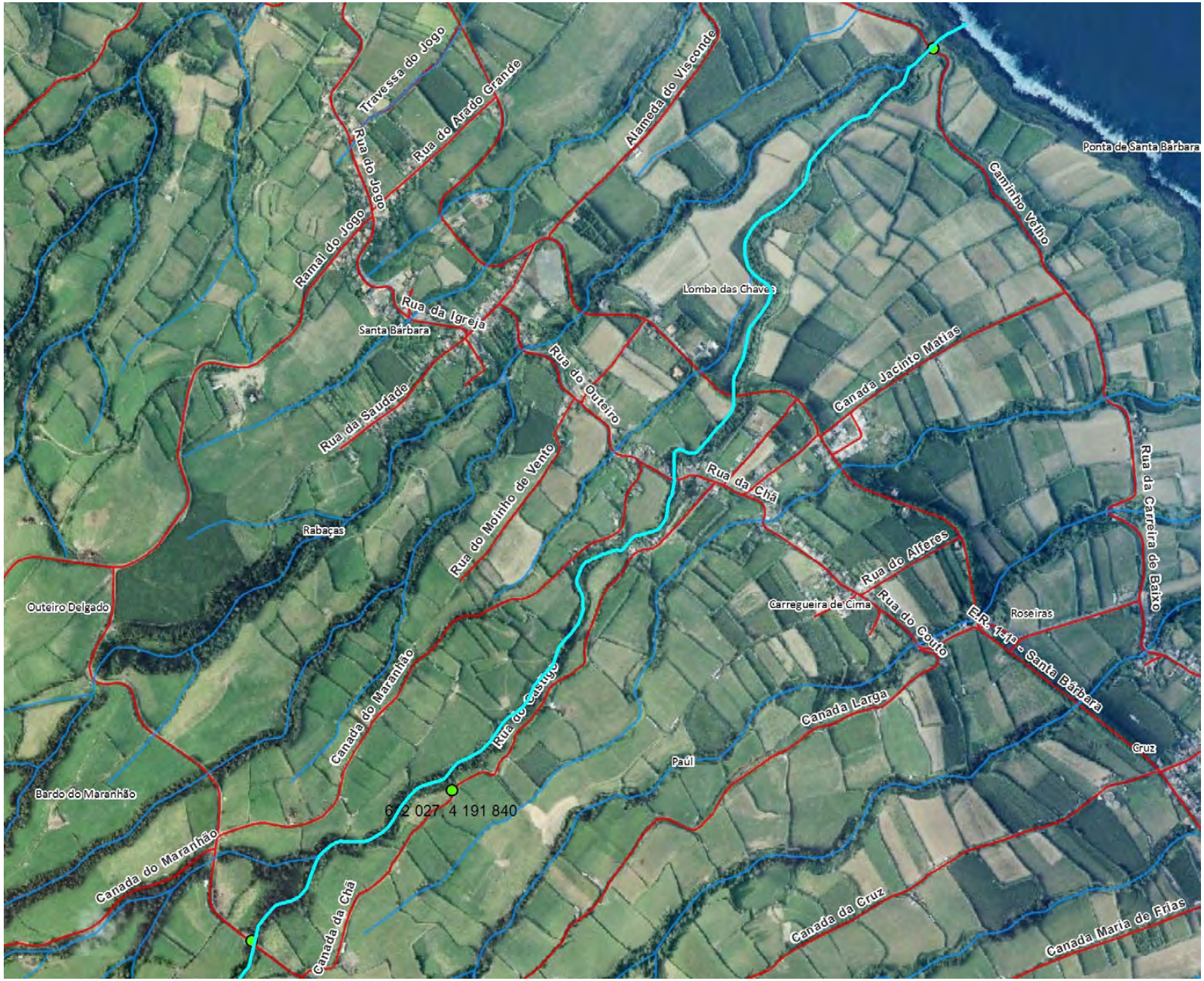
Travessa do Jogo
Rua do Arado Grande
Alameda do Visconde
Ponta de Santa Barbara
Caminho Velho
Ramal do Jogo
Rua do Jogo
Rua da Igreja
Santa Barbara
Lomba das Chaves
Canada Jacinto Matias
Rua do Outeiro
Rua da Saudade
Rua do Moinho de Vento
Rua da Chã
Rua da Carreira de Baixo
Rabaças
Rua do Alferes
Outeiro Delgado
Carregueira de Cima
Rua do Couto
Roseiras
E.R. 1-1ª - Santa Barbara
Canada do Maranhão
Rua do Castigo
Canada Larga
Cruz
Paúl
Bardo do Maranhão
6 2 027, 4 191 840
Canada do Maranhão
Canada da Chã
Canada da Cruz
Canada Maria de Frias

REGIÃO AUTÓNOMA DOS AÇORES
Secretaria Regional da Agricultura e Ambiente

Registo de ocorrências em ribeiras 2015

Formulário para registo de ocorrências em ribeiras

Referência	DSRHOT/RIBEIRAS/2015/342
Submetida	04-09-2015 12:18:37 por Kenny F. Alves

1. Identificação
Identificação do serviço e responsáveis pelo relatório da(s) ocorrência(s)

Tipo de registo	Vistoria periódica
Serviço	Serviços de Ambiente de São Miguel

Identificação do(s) observador(es)

Nome	Categoria
Adelino Cabral	VN
Lucio Quental	AT

2. Localização
Identificação geográfica do relatório. O relatório deve cingir-se a uma única ribeira

IDENTIFICAÇÃO DO LOCAL

Freguesia	Santa Bárbara
Concelho	Ponta Delgada
Ilha	São Miguel
Mapa	c_74253_f_4_10294_Grota do Negro 478.jpg
Nome(s) da ribeira	Grota do Negro_MIB85
Extensão da Ribeira avaliada	Troço extenso (mais de 150 metros)
Data das ocorrências	13-7-2015
Coordenadas gerais do troço avaliado	
Coordenadas X/M - jusante	613007
Coordenadas Y/P - jusante	4193352
Coordenadas X/M - montante	611297
Coordenadas Y/P - montante	4192063

3. Descrição
Observações e propostas de resolução. A descrição deverá ser desagregada por zonas/pontos, de forma a melhorar a descrição de cada.

ESTADO GERAL DE MANUTENÇÃO E ESCOAMENTO DA RIBEIRA

Existem ocorrências a relatar

OCORRÊNCIA

Coordenadas da ocorrência	
Coordenadas X/M	
Coordenadas Y/P	
Extensão afetada (metros)	
Tipo de ocorrência relatada	
Descrição da ocorrência	No percurso efetuado verifica-se a necessidade de limpeza de vegetação e corte de material arbóreo.
Gravidade	Médio - Gravidade moderada, necessidade de ação preventiva
Titularidade do(s) terreno(s)	

REGISTO FOTOGRÁFICO





IDENTIFICAÇÃO DAS CAUSAS E POSSÍVEIS SOLUÇÕES

CAUSAS

Descrição das possíveis causas das ocorrências	Naturais

SOLUÇÕES

Tipo de intervenção	Corte de material arbóreo
Local a intervir	Margem direita Margem esquerda Leito
Descrição geral das propostas de intervenção	Corte e limpeza

Dimensões

Ação/intervenção	Comprimento (metros)	Largura (m)	Altura (m)	Área (m2)

Prioridade/Urgência	Médio - Gravidade moderada, resposta a médio prazo

RESPONSABILIDADES

Tipo de entidade(s) responsável(eis)	
Responsáveis pela resolução	

ORÇAMENTO

Existe orçamento para a intervenção?	Não
Valor orçamentado	
Fornecedor	
Inserir documento (se aplicável)	


Travessa do Jogo
Rua do Arado Grande
Rua do Jogo
Ramal do Jogo
Alameda do Visconde
Ramal das Escolas
Rua da Igreja
Santa Bárbara
Lomba das Chaves
E.R. 1-1ª - Santa Bárbara
Canada Jacinto Matias
Rua do Outeiro
Rua da Saudade
Travessa da Rua Chã
Rua Jacinto Matias
Rua da Chã
Rua do Castigo
Rua do Moinho de Vento
Rua Carreira de Cima
Rua do Alferes
Canada do Maranhão
Carregueira de Cima
Rua do Couto
Canada Larga
611 147 4 192 258

REGIÃO AUTÓNOMA DOS AÇORES
Secretaria Regional da Agricultura e Ambiente

Registo de ocorrências em ribeiras 2015

Formulário para registo de ocorrências em ribeiras

Referência	DSRHOT/RIBEIRAS/2015/343
Submetida	04-09-2015 12:22:01 por Mafalda LMSC. Veiros

1. Identificação
Identificação do serviço e responsáveis pelo relatório da(s) ocorrência(s)

Tipo de registo	Vistoria periódica
Serviço	Serviços de Ambiente de São Miguel

Identificação do(s) observador(es)

Nome	Categoria
Lúcio Silva	AT
Adelino Cabral	VN

2. Localização
Identificação geográfica do relatório. O relatório deve cingir-se a uma única ribeira

IDENTIFICAÇÃO DO LOCAL

Freguesia	Remédios
Concelho	Ponta Delgada
Ilha	São Miguel
Mapa	c_74252_f_4_94954_Grota da Covilhã 22.jpg
Nome(s) da ribeira	Grota da Covilhã
Extensão da Ribeira avaliada	
Data das ocorrências	23-7-2015
Coordenadas gerais do troço avaliado	
Coordenadas X/M - jusante	610716
Coordenadas Y/P - jusante	4194223
Coordenadas X/M - montante	610459
Coordenadas Y/P - montante	4193500

3. Descrição
Observações e propostas de resolução. A descrição deverá ser desagregada por zonas/pontos, de forma a melhorar a descrição de cada.

ESTADO GERAL DE MANUTENÇÃO E ESCOAMENTO DA RIBEIRA

	Existem ocorrências a relatar

OCORRÊNCIA

Coordenadas da ocorrência	
Coordenadas X/M	610459
Coordenadas Y/P	4193500
Extensão afetada (metros)	
Tipo de ocorrência relatada	Assoreamento/Obstrução
Descrição da ocorrência	Verificou-se no percurso efetuado nesta linha de água, necessidade de limpeza de vegetação
Gravidade	Médio - Gravidade moderada, necessidade de ação preventiva
Titularidade do(s) terreno(s)	

REGISTO FOTOGRÁFICO



IDENTIFICAÇÃO DAS CAUSAS E POSSÍVEIS SOLUÇÕES

CAUSAS

Descrição das possíveis causas das ocorrências	Devido à falta de intervenção de limpeza da linha de água.

SOLUÇÕES

Tipo de intervenção	Limpeza de vegetação
Local a intervir	Margem direita Margem esquerda Leito
Descrição geral das propostas de intervenção	Corte e remoção ou queima de vegetação

Dimensões

Ação/intervenção	Comprimento (metros)	Largura (m)	Altura (m)	Área (m2)

Prioridade/Urgência	Médio - Gravidade moderada, resposta a médio prazo

RESPONSABILIDADES

Tipo de entidade(s) responsável(eis)	Proprietários SRAA
Responsáveis pela resolução	

ORÇAMENTO

Existe orçamento para a intervenção?	Não
Valor orçamentado	
Fornecedor	
Inserir documento (se aplicável)	

OCORRÊNCIA

Coordenadas da ocorrência	
Coordenadas X/M	610457
Coordenadas Y/P	4193492
Extensão afetada (metros)	
Tipo de ocorrência relatada	Depósito de resíduos
Descrição da ocorrência	Situação de abandono de resíduos, REE.
Gravidade	Médio - Gravidade moderada, necessidade de ação preventiva
Titularidade do(s) terreno(s)	

REGISTO FOTOGRÁFICO



IDENTIFICAÇÃO DAS CAUSAS E POSSÍVEIS SOLUÇÕES

CAUSAS

Descrição das possíveis causas das ocorrências	Desconhece-se o infrator

SOLUÇÕES

Tipo de intervenção	Limpeza de resíduos
Local a intervir	Margem direita
Descrição geral das propostas de intervenção	Remoção do REE

Dimensões

Ação/intervenção	Comprimento (metros)	Largura (m)	Altura (m)	Área (m2)

Prioridade/Urgência	Médio - Gravidade moderada, resposta a médio prazo

RESPONSABILIDADES

Tipo de entidade(s) responsável(eis)	SRAA
Responsáveis pela resolução	

ORÇAMENTO

Existe orçamento para a intervenção?	Não
Valor orçamentado	
Fornecedor	
Inserir documento (se aplicável)	

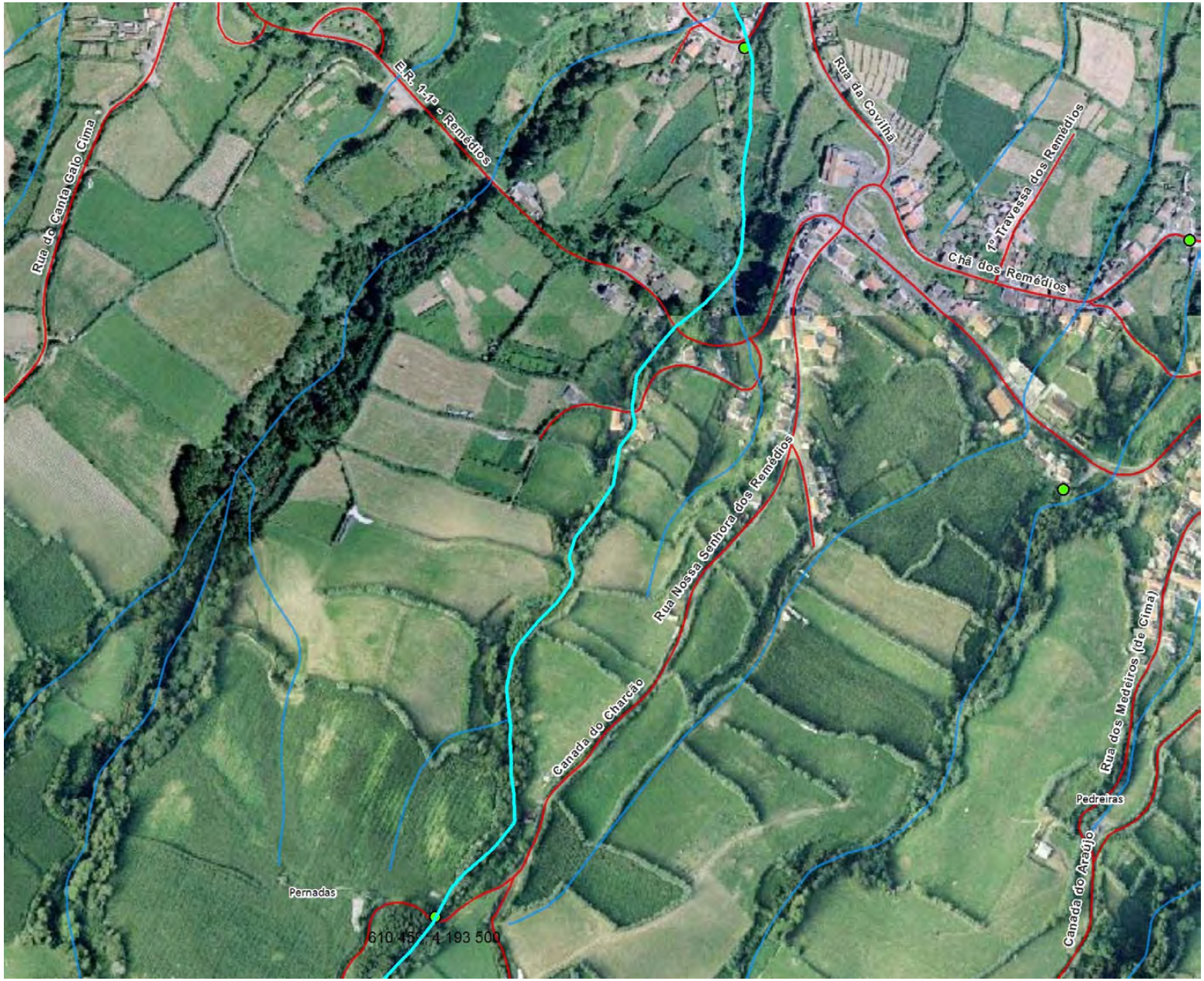
E.R. 1-1ª a Remédios
Rua da Covilha
1ª Travessa dos Remédios
Chã dos Remédios
Rua do Canto Galo Cima
Rua Nossa Senhora dos Remédios
Canada do Charcão
Rua dos Medeiros (de Cima)
Pedreiras
Canada do Araújo
Pernadas
610 15[illegible] 4 193 500

REGIÃO AUTÓNOMA DOS AÇORES
Secretaria Regional da Agricultura e Ambiente

Registo de ocorrências em ribeiras 2015

Formulário para registo de ocorrências em ribeiras

Referência	DSRHOT/RIBEIRAS/2015/344
Submetida	04-09-2015 12:29:14 por Kenny F. Alves

1. Identificação
Identificação do serviço e responsáveis pelo relatório da(s) ocorrência(s)

Tipo de registo	Vistoria periódica
Serviço	Serviços de Ambiente de São Miguel

Identificação do(s) observador(es)

Nome	Categoria
Adelino Cabral	VN
Lucio Quental	AT

2. Localização
Identificação geográfica do relatório. O relatório deve cingir-se a uma única ribeira

IDENTIFICAÇÃO DO LOCAL

Freguesia	Santo António
Concelho	Ponta Delgada
Ilha	São Miguel
Mapa	c_74256_f_4_19891_Grota da Cruz 74.jpg
Nome(s) da ribeira	Grota da Cruz_MIA107
Extensão da Ribeira avaliada	Troço extenso (mais de 150 metros)
Data das ocorrências	13-7-2015
Coordenadas gerais do troço avaliado	
Coordenadas X/M - jusante	613644
Coordenadas Y/P - jusante	4191771
Coordenadas X/M - montante	612172
Coordenadas Y/P - montante	4191080

3. Descrição
Observações e propostas de resolução. A descrição deverá ser desagregada por zonas/pontos, de forma a melhorar a descrição de cada.

ESTADO GERAL DE MANUTENÇÃO E ESCOAMENTO DA RIBEIRA

	Existem ocorrências a relatar

OCORRÊNCIA

Coordenadas da ocorrência	
Coordenadas X/M	613644
Coordenadas Y/P	4191771
Extensão afetada (metros)	
Tipo de ocorrência relatada	Assoreamento/Obstrução
Descrição da ocorrência	Limpeza da vegetação dos cortes efetuados, deslizaram para o leito.
Gravidade	Médio - Gravidade moderada, necessidade de ação preventiva
Titularidade do(s) terreno(s)	

REGISTO FOTOGRÁFICO



IDENTIFICAÇÃO DAS CAUSAS E POSSÍVEIS SOLUÇÕES

CAUSAS

Descrição das possíveis causas das ocorrências	Cortes efetuados, deslizaram para o leito.

SOLUÇÕES	
Tipo de intervenção	Limpeza de vegetação
Local a intervir	Leito
Descrição geral das propostas de intervenção	remoção da vegetação

Dimensões

Ação/intervenção	Comprimento (metros)	Largura (m)	Altura (m)	Área (m2)

Prioridade/Urgência	Médio - Gravidade moderada, resposta a médio prazo

RESPONSABILIDADES	
Tipo de entidade(s) responsável(eis)	
Responsáveis pela resolução	

ORÇAMENTO	
Existe orçamento para a intervenção?	Não
Valor orçamentado	
Fornecedor	
Inserir documento (se aplicável)	


Rua do Castigo
Paúl
Canada Larga
E.R.1-1ª - Santo António
Cruz
Rua da Cruz
Canada da Cruz
613 644, 4 191
Canada Maria de Frias
Canada da Fonseca
Ramal do Jogo
Caminho da Grota da Pipa
Rua Lomba dos Melos de Cima

REGIÃO AUTÓNOMA DOS AÇORES
Secretaria Regional da Agricultura e Ambiente

Registo de ocorrências em ribeiras 2015

Formulário para registo de ocorrências em ribeiras

Referência	DSRHOT/RIBEIRAS/2015/345
Submetida	04-09-2015 12:36:12 por Kenny F. Alves

1. Identificação
Identificação do serviço e responsáveis pelo relatório da(s) ocorrência(s)

Tipo de registo	Vistoria periódica
Serviço	Serviços de Ambiente de São Miguel

Identificação do(s) observador(es)

Nome	Categoria
Adelino Cabral	VN
Lucio Quental	AT

2. Localização
Identificação geográfica do relatório. O relatório deve cingir-se a uma única ribeira

IDENTIFICAÇÃO DO LOCAL

Freguesia	Santo António
Concelho	Ponta Delgada
Ilha	São Miguel
Mapa	c_74259_f_4_98523_Grota da Lucena 70.jpg
Nome(s) da ribeira	Grota da Lucena_MIA37
Extensão da Ribeira avaliada	Troço extenso (mais de 150 metros)
Data das ocorrências	10-7-2015
Coordenadas gerais do troço avaliado	
Coordenadas X/M - jusante	614311
Coordenadas Y/P - jusante	4190260
Coordenadas X/M - montante	612418
Coordenadas Y/P - montante	4189238

3. Descrição
Observações e propostas de resolução. A descrição deverá ser desagregada por zonas/pontos, de forma a melhorar a descrição de cada.

ESTADO GERAL DE MANUTENÇÃO E ESCOAMENTO DA RIBEIRA

Não foram identificadas ocorrências


Becco do Lopes
Rua 13 de Junho
Rua do Lucena
Canada do Méio Moio
Caminho da Lomba dos Melos
Lomba da Cruz
E.R.1-1 - Santo António
Caminho do Bardo
Rua da Lomba da Cruz de Cima
Canada da Senhora Mariquinhas
Canada da Faustina
Roça Grande
Canada dos Desoito
Roda do Pico
Chã do Charcão
Caminho da Fontinha

REGIÃO AUTÓNOMA DOS AÇORES
Secretaria Regional da Agricultura e Ambiente

Registo de ocorrências em ribeiras 2015

Formulário para registo de ocorrências em ribeiras

Referência	DSRHOT/RIBEIRAS/2015/346
Submetida	04-09-2015 12:42:55 por Mafalda LMSC. Veiros

1. Identificação
Identificação do serviço e responsáveis pelo relatório da(s) ocorrência(s)

Tipo de registo	Vistoria periódica
Serviço	Serviços de Ambiente de São Miguel

Identificação do(s) observador(es)

Nome	Categoria
Lúcio Silva	AT
Adelino Cabral	VN

2. Localização
Identificação geográfica do relatório. O relatório deve cingir-se a uma única ribeira

IDENTIFICAÇÃO DO LOCAL

Freguesia	Remédios
Concelho	Ponta Delgada
Ilha	São Miguel
Mapa	c_74257_f_4_38624_Grota das Lajes 27.jpg
Nome(s) da ribeira	Grota das lajes
Extensão da Ribeira avaliada	Troço extenso (mais de 150 metros)
Data das ocorrências	23-7-2015
Coordenadas gerais do troço avaliado	
Coordenadas X/M - jusante	611824
Coordenadas Y/P - jusante	4193816
Coordenadas X/M - montante	611017
Coordenadas Y/P - montante	4193082

3. Descrição
Observações e propostas de resolução. A descrição deverá ser desagregada por zonas/pontos, de forma a melhorar a descrição de cada.

ESTADO GERAL DE MANUTENÇÃO E ESCOAMENTO DA RIBEIRA

Existem ocorrências a relatar

OCORRÊNCIA

Coordenadas da ocorrência	
Coordenadas X/M	611593
Coordenadas Y/P	4193364
Extensão afetada (metros)	
Tipo de ocorrência relatada	Assoreamento/Obstrução Depósito de resíduos
Descrição da ocorrência	Verificou-se no percurso efetuado nesta linha de água, necessidade de limpeza de vegetação
Gravidade	Médio - Gravidade moderada, necessidade de ação preventiva
Titularidade do(s) terreno(s)	

REGISTO FOTOGRÁFICO



IDENTIFICAÇÃO DAS CAUSAS E POSSÍVEIS SOLUÇÕES

CAUSAS

Descrição das possíveis causas das ocorrências	Devido à falta de intervenção de limpeza da linha de água.

SOLUÇÕES

Tipo de intervenção	Limpeza de vegetação
Local a intervir	Margem direita Margem esquerda Leito
Descrição geral das propostas de intervenção	Corte e remoção ou queima de vegetação de pequeno porte.

Dimensões

Ação/intervenção	Comprimento (metros)	Largura (m)	Altura (m)	Área (m2)

Prioridade/Urgência	Médio - Gravidade moderada, resposta a médio prazo

RESPONSABILIDADES

Tipo de entidade(s) responsável (eis)	Proprietários
Responsáveis pela resolução	

ORÇAMENTO

Existe orçamento para a intervenção?	Não
Valor orçamentado	
Fornecedor	
Inserir documento (se aplicável)	

OCORRÊNCIA

Coordenadas da ocorrência	
Coordenadas X/M	611017
Coordenadas Y/P	4193082
Extensão afetada (metros)	
Tipo de ocorrência relatada	Assoreamento/Obstrução
Descrição da ocorrência	Verificou-se no percurso efetuado nesta linha de água, necessidade de limpeza de vegetação e situação de abandono de resíduos
Gravidade	Médio - Gravidade moderada, necessidade de ação preventiva
Titularidade do(s) terreno(s)	

REGISTO FOTOGRÁFICO



IDENTIFICAÇÃO DAS CAUSAS E POSSÍVEIS SOLUÇÕES

CAUSAS

Descrição das possíveis causas das ocorrências	Desconhece-se o infrator da situação de abandono de resíduos

SOLUÇÕES

Tipo de intervenção	Limpeza de resíduos
Local a intervir	Margem direita Margem esquerda Leito
Descrição geral das propostas de intervenção	Corte e remoção ou queima de vegetação de pequeno porte e remoção dos resíduos diversos

Dimensões

Ação/intervenção	Comprimento (metros)	Largura (m)	Altura (m)	Área (m2)

Prioridade/Urgência	Médio - Gravidade moderada, resposta a médio prazo

RESPONSABILIDADES

Tipo de entidade(s) responsável (eis)	SRAA
Responsáveis pela resolução	

ORÇAMENTO	
Existe orçamento para a intervenção?	Não
Valor orçamentado	
Fornecedor	
Inserir documento (se aplicável)	


Rua dos Medeiros (de Cima)
Canada do Araujo
Rua Lomba do Carvalho
Pedreiras
E.R. 1-1º - Remédios
Arado Grande
Canada José Homem
E.R. 1-1º - Santa Bárbara
Rua do Jogo
611 593, 4 193 364
Canada da Lomba dos Carvalhos
Travessa do Jogo

REGIÃO AUTÓNOMA DOS AÇORES
Secretaria Regional da Agricultura e Ambiente

Registo de ocorrências em ribeiras 2015

Formulário para registo de ocorrências em ribeiras

Referência	DSRHOT/RIBEIRAS/2015/347
Submetida	04-09-2015 12:44:40 por Kenny F. Alves

1. Identificação
Identificação do serviço e responsáveis pelo relatório da(s) ocorrência(s)

Tipo de registo	Vistoria periódica
Serviço	Serviços de Ambiente de São Miguel

Identificação do(s) observador(es)

Nome	Categoria
Adelino Cabral	VN
Lucio Quental	AT

2. Localização
Identificação geográfica do relatório. O relatório deve cingir-se a uma única ribeira

IDENTIFICAÇÃO DO LOCAL

Freguesia	Santo António
Concelho	Ponta Delgada
Ilha	São Miguel
Mapa	c_74261_f_4_91765_Grota da Pipa 72.jpg
Nome(s) da ribeira	Grota da Pipa_MIB6
Extensão da Ribeira avaliada	Troço extenso (mais de 150 metros)
Data das ocorrências	13-7-2015
Coordenadas gerais do troço avaliado	
Coordenadas X/M - jusante	614050
Coordenadas Y/P - jusante	4191290
Coordenadas X/M - montante	612444
Coordenadas Y/P - montante	4190838

3. Descrição
Observações e propostas de resolução. A descrição deverá ser desagregada por zonas/pontos, de forma a melhorar a descrição de cada.

ESTADO GERAL DE MANUTENÇÃO E ESCOAMENTO DA RIBEIRA

Existem ocorrências a relatar

OCORRÊNCIA

Coordenadas da ocorrência	
Coordenadas X/M	
Coordenadas Y/P	
Extensão afetada (metros)	
Tipo de ocorrência relatada	Assoreamento/Obstrução
Descrição da ocorrência	No percurso efetuado verifica-se a necessidade de efetuar corte de vegetação e material arbóreo.
Gravidade	Médio - Gravidade moderada, necessidade de ação preventiva
Titularidade do(s) terreno(s)	

REGISTO FOTOGRÁFICO





IDENTIFICAÇÃO DAS CAUSAS E POSSÍVEIS SOLUÇÕES

CAUSAS

Descrição das possíveis causas das ocorrências	Naturais

SOLUÇÕES

Tipo de intervenção	Limpeza de vegetação
Local a intervir	Margem direita Margem esquerda Leito
Descrição geral das propostas de intervenção	limpeza e remoção

Dimensões

Ação/intervenção	Comprimento (metros)	Largura (m)	Altura (m)	Área (m2)

Prioridade/Urgência	Médio - Gravidade moderada, resposta a médio prazo

RESPONSABILIDADES

Tipo de entidade(s) responsável(eis)	
Responsáveis pela resolução	

ORÇAMENTO

Existe orçamento para a intervenção?	Não
Valor orçamentado	
Fornecedor	
Inserir documento (se aplicável)	

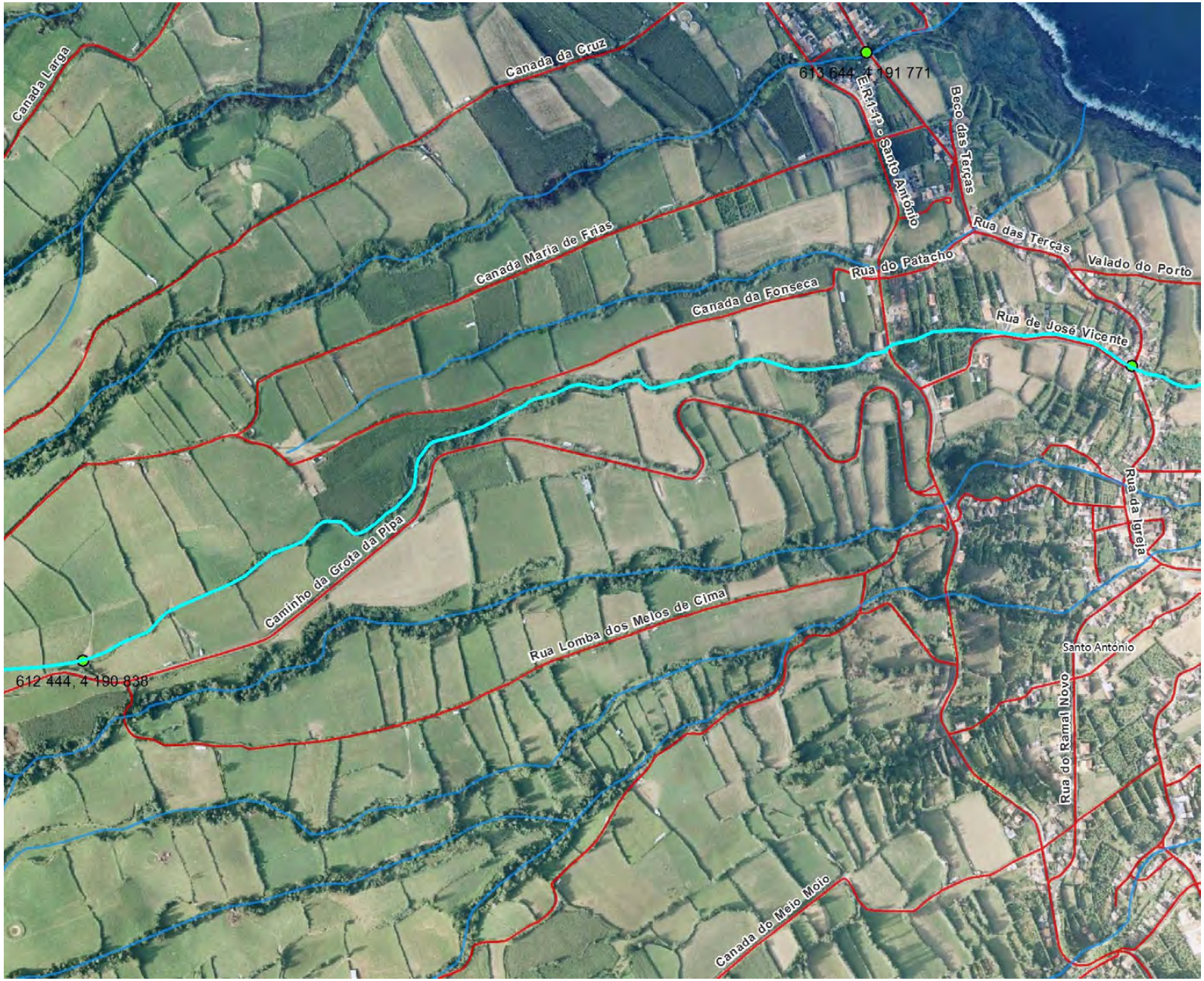
Canada Larga
Canada da Cruz
613 644, 4 191 771
E.R.1-1ª e Santo António
Beco das Terças
Rua das Terças
Valado do Porto
Rua do Patacho
Canada Maria de Frias
Canada da Fonseca
Rua de José Vicente
Rua da Igreja
Caminho da Grota da Pipa
Rua Lomba dos Melos de Cima
612 444, 4 190 838
Santo António
Rua do Ramal Novo
Canada do Meio Moio

REGIÃO AUTÓNOMA DOS AÇORES
Secretaria Regional da Agricultura e Ambiente

Registo de ocorrências em ribeiras 2015

Formulário para registo de ocorrências em ribeiras

Referência	DSRHOT/RIBEIRAS/2015/348
Submetida	04-09-2015 12:50:44 por Mafalda LMSC. Veiros

1. Identificação
Identificação do serviço e responsáveis pelo relatório da(s) ocorrência(s)

Tipo de registo	Vistoria periódica
Serviço	Serviços de Ambiente de São Miguel

Identificação do(s) observador(es)

Nome	Categoria
Lúcio Silva	AT
Adelino Cabral	VN

2. Localização
Identificação geográfica do relatório. O relatório deve cingir-se a uma única ribeira

IDENTIFICAÇÃO DO LOCAL

Freguesia	Remédios
Concelho	Ponta Delgada
Ilha	São Miguel
Mapa	c_74263_f_4_18216_Grota dos Diogos 21.jpg
Nome(s) da ribeira	Grota dos Diogos
Extensão da Ribeira avaliada	Troço extenso (mais de 150 metros)
Data das ocorrências	14-7-2015
Coordenadas gerais do troço avaliado	
Coordenadas X/M - jusante	610670
Coordenadas Y/P - jusante	4194249
Coordenadas X/M - montante	609989
Coordenadas Y/P - montante	4193182

3. Descrição
Observações e propostas de resolução. A descrição deverá ser desagregada por zonas/pontos, de forma a melhorar a descrição de cada.

ESTADO GERAL DE MANUTENÇÃO E ESCOAMENTO DA RIBEIRA

	Existem ocorrências a relatar

OCORRÊNCIA

Coordenadas da ocorrência	
Coordenadas X/M	610670
Coordenadas Y/P	4194249
Extensão afetada (metros)	
Tipo de ocorrência relatada	Depósito de resíduos
Descrição da ocorrência	Situação de abandono de resíduos diversos, pequena quantidade.
Gravidade	Pouco grave - Situação pontual, sem riscos imediatos
Titularidade do(s) terreno(s)	

REGISTO FOTOGRÁFICO



IDENTIFICAÇÃO DAS CAUSAS E POSSÍVEIS SOLUÇÕES

CAUSAS

Descrição das possíveis causas das ocorrências	Desconhece-se o ou os infratores

SOLUÇÕES	
Tipo de intervenção	Limpeza de resíduos
Local a intervir	Leito
Descrição geral das propostas de intervenção	Remoção dos resíduos

Dimensões

Ação/intervenção	Comprimento (metros)	Largura (m)	Altura (m)	Área (m2)

Prioridade/Urgência	Médio - Gravidade moderada, resposta a médio prazo

RESPONSABILIDADES	
Tipo de entidade(s) responsável(eis)	Município
Responsáveis pela resolução	CMPD

ORÇAMENTO	
Existe orçamento para a intervenção?	Não
Valor orçamentado	
Fornecedor	
Inserir documento (se aplicável)	

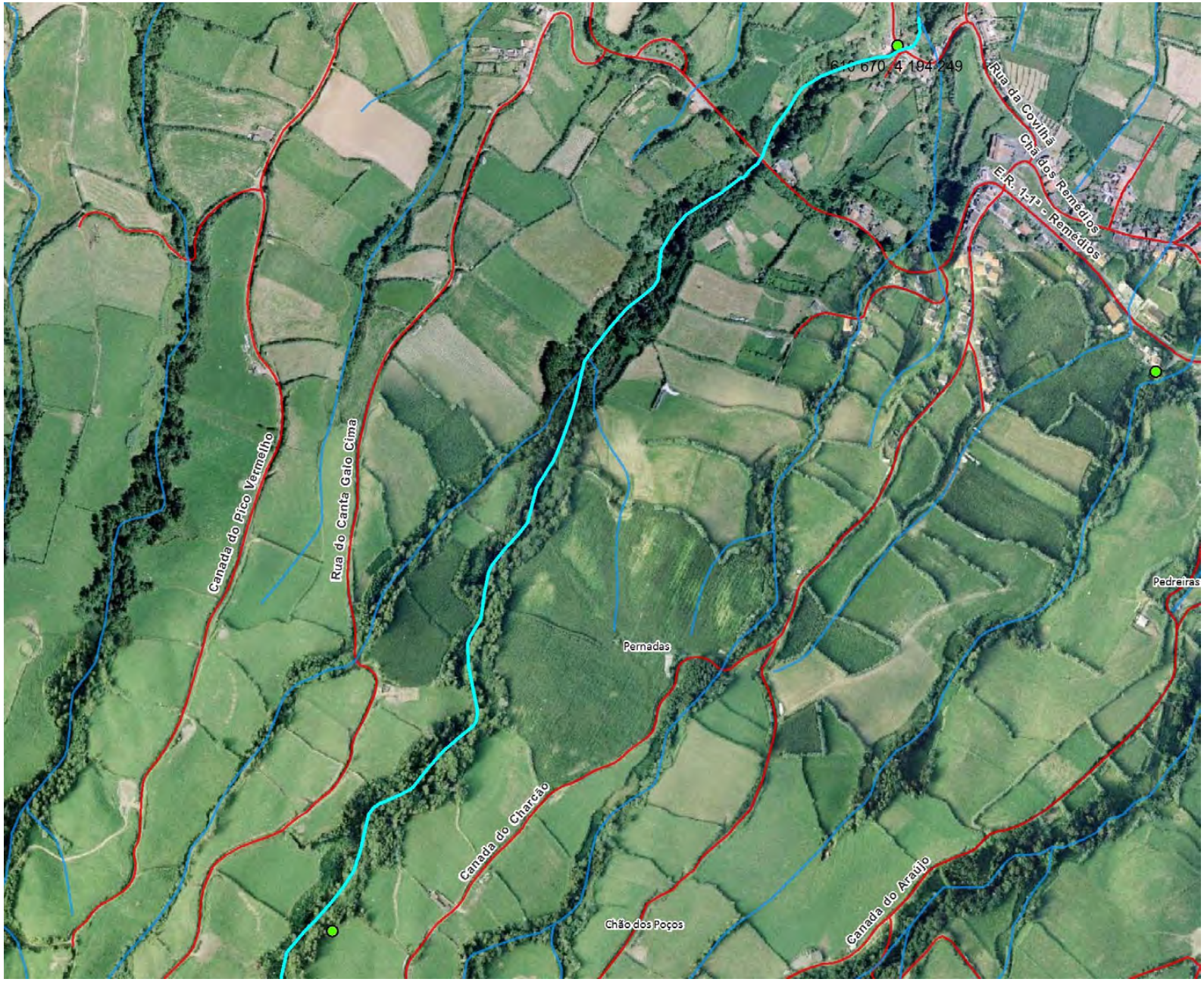
610 670 ; 4 194 249
Rua da Covinha
Cha dos Remédios
E.R. 1-1ª - Remédios
Canada do Pico Vermelho
Rua do Canta Gaio Cima
Pedreiras
Pernadas
Canada do Charcão
Canada do Araújo
Chão dos Poços

REGIÃO AUTÓNOMA DOS AÇORES
Secretaria Regional da Agricultura e Ambiente

Registo de ocorrências em ribeiras 2015

Formulário para registo de ocorrências em ribeiras

Referência	DSRHOT/RIBEIRAS/2015/349
Submetida	04-09-2015 12:56:46 por Mafalda LMSC. Veiros

1. Identificação
Identificação do serviço e responsáveis pelo relatório da(s) ocorrência(s)

Tipo de registo	Vistoria periódica
Serviço	Serviços de Ambiente de São Miguel

Identificação do(s) observador(es)

Nome	Categoria
Lúcio Silva	AT
Adelino Cabral	VN

2. Localização
Identificação geográfica do relatório. O relatório deve cingir-se a uma única ribeira

IDENTIFICAÇÃO DO LOCAL

Freguesia	Remédios
Concelho	Ponta Delgada
Ilha	São Miguel
Mapa	c_74265_f_4_42272_Grotilhão do Medeiros 24.jpg
Nome(s) da ribeira	Grotilhão do Medeiros
Extensão da Ribeira avaliada	Troço extenso (mais de 150 metros)
Data das ocorrências	14-7-2015
Coordenadas gerais do troço avaliado	
Coordenadas X/M - jusante	611257
Coordenadas Y/P - jusante	4194073
Coordenadas X/M - montante	611028
Coordenadas Y/P - montante	4193613

3. Descrição
Observações e propostas de resolução. A descrição deverá ser desagregada por zonas/pontos, de forma a melhorar a descrição de cada.

ESTADO GERAL DE MANUTENÇÃO E ESCOAMENTO DA RIBEIRA

Existem ocorrências a relatar

OCORRÊNCIA

Coordenadas da ocorrência	
Coordenadas X/M	
Coordenadas Y/P	
Extensão afetada (metros)	
Tipo de ocorrência relatada	Assoreamento/Obstrução
Descrição da ocorrência	Verificou-se no percurso efetuado nesta linha de água, necessidade de limpeza de vegetação
Gravidade	Médio - Gravidade moderada, necessidade de ação preventiva
Titularidade do(s) terreno(s)	

REGISTO FOTOGRÁFICO





IDENTIFICAÇÃO DAS CAUSAS E POSSÍVEIS SOLUÇÕES

CAUSAS

Descrição das possíveis causas das ocorrências	Devido à falta de intervenção de limpeza da linha de água.

SOLUÇÕES

Tipo de intervenção	Limpeza de vegetação
Local a intervir	Margem direita Margem esquerda
Descrição geral das propostas de intervenção	

Dimensões

Ação/intervenção	Comprimento (metros)	Largura (m)	Altura (m)	Área (m2)

Prioridade/Urgência	Médio - Gravidade moderada, resposta a médio prazo

RESPONSABILIDADES

Tipo de entidade(s) responsável(eis)	Proprietários Município
Responsáveis pela resolução	CMPD

ORÇAMENTO

Existe orçamento para a intervenção?	Não
Valor orçamentado	
Fornecedor	
Inserir documento (se aplicável)	

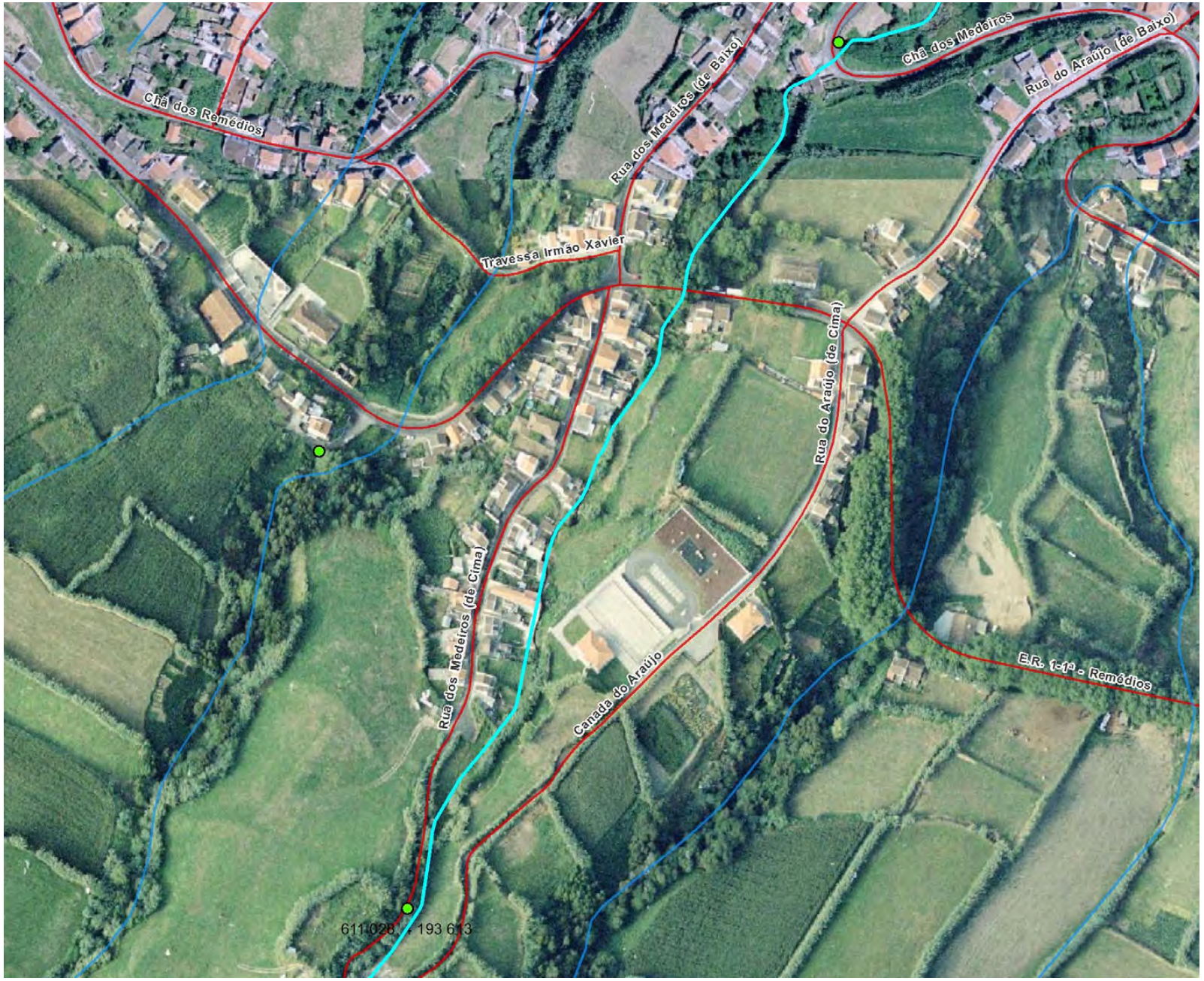
Chã dos Remédios
Rua dos Medeiros (de Baixo)
Chã dos Medeiros
Rua do Araújo (de Baixo)
Travessa Irmão Xavier
Rua do Araújo (de Cima)
Rua dos Medeiros (de Cima)
Canada do Araújo
E.R. 1-1ª - Remédios
611 028 - 193 613

REGIÃO AUTÓNOMA DOS AÇORES
Secretaria Regional da Agricultura e Ambiente

Registo de ocorrências em ribeiras 2015

Formulário para registo de ocorrências em ribeiras

Referência	DSRHOT/RIBEIRAS/2015/350
Submetida	04-09-2015 12:59:29 por Kenny F. Alves

1. Identificação
Identificação do serviço e responsáveis pelo relatório da(s) ocorrência(s)

Tipo de registo	Vistoria periódica
Serviço	Serviços de Ambiente de São Miguel

Identificação do(s) observador(es)

Nome	Categoria
Adelino Cabral	VN
Lucio Quental	AT

2. Localização
Identificação geográfica do relatório. O relatório deve cingir-se a uma única ribeira

IDENTIFICAÇÃO DO LOCAL

Freguesia	Santo António
Concelho	Ponta Delgada
Ilha	São Miguel
Mapa	c_74266_f_4_36561_Grota das Terças (Patacho) 73.jpg
Nome(s) da ribeira	Grota das Terças_Patacho_MIA107
Extensão da Ribeira avaliada	Troço extenso (mais de 150 metros)
Data das ocorrências	13-7-2015
Coordenadas gerais do troço avaliado	
Coordenadas X/M - jusante	613805
Coordenadas Y/P - jusante	4191496
Coordenadas X/M - montante	613594
Coordenadas Y/P - montante	4191441

3. Descrição
Observações e propostas de resolução. A descrição deverá ser desagregada por zonas/pontos, de forma a melhorar a descrição de cada.

ESTADO GERAL DE MANUTENÇÃO E ESCOAMENTO DA RIBEIRA

Não foram identificadas ocorrências

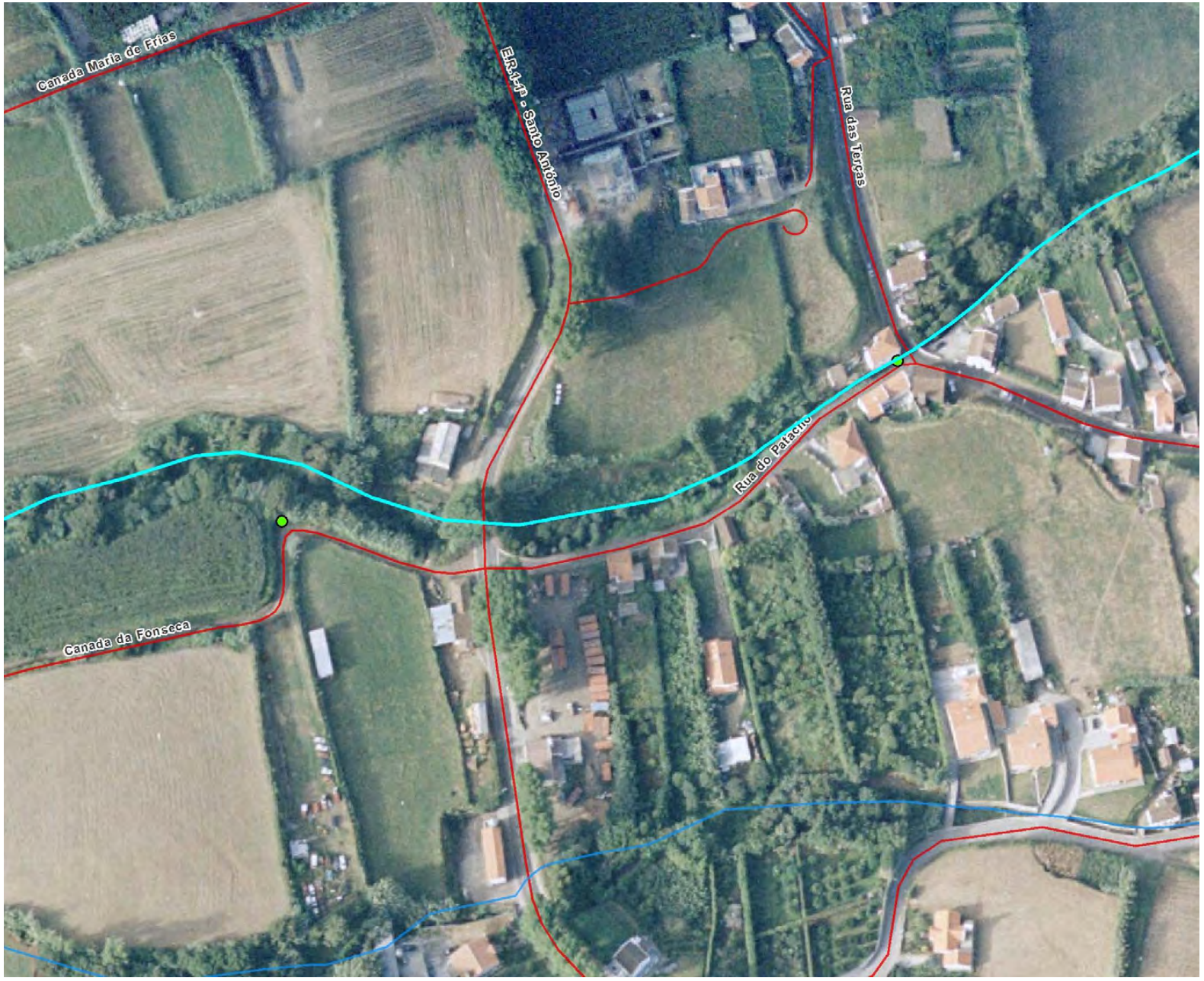
Canada Maria de Frias
ER1-1ª - Santo António
Rua das Terças
Rua do Palacio
Canada da Fonseca

REGIÃO AUTÓNOMA DOS AÇORES
Secretaria Regional da Agricultura e Ambiente

Registo de ocorrências em ribeiras 2015

Formulário para registo de ocorrências em ribeiras

Referência	DSRHOT/RIBEIRAS/2015/351
Submetida	04-09-2015 13:10:42 por Mafalda LMSC. Veiros

1. Identificação
Identificação do serviço e responsáveis pelo relatório da(s) ocorrência(s)

Tipo de registo	Vistoria periódica
Serviço	Serviços de Ambiente de São Miguel

Identificação do(s) observador(es)

Nome	Categoria
Adelino Cabral	VN
Lúcio Quental	AT

2. Localização
Identificação geográfica do relatório. O relatório deve cingir-se a uma única ribeira

IDENTIFICAÇÃO DO LOCAL

Freguesia	Santo António
Concelho	Ponta Delgada
Ilha	São Miguel
Mapa	c_74267_f_4_78676_Grota do Lopes 71.jpg
Nome(s) da ribeira	Grota do Lopes
Extensão da Ribeira avaliada	Troço extenso (mais de 150 metros)
Data das ocorrências	10-7-2015
Coordenadas gerais do troço avaliado	
Coordenadas X/M - jusante	614096
Coordenadas Y/P - jusante	4190554
Coordenadas X/M - montante	613738
Coordenadas Y/P - montante	4190153

3. Descrição
Observações e propostas de resolução. A descrição deverá ser desagregada por zonas/pontos, de forma a melhorar a descrição de cada.

ESTADO GERAL DE MANUTENÇÃO E ESCOAMENTO DA RIBEIRA

Existem ocorrências a relatar

OCORRÊNCIA

Coordenadas da ocorrência	
Coordenadas X/M	613738
Coordenadas Y/P	4190153
Extensão afetada (metros)	
Tipo de ocorrência relatada	Depósito de resíduos
Descrição da ocorrência	Situação de abandono de resíduos diversos.
Gravidade	Médio - Gravidade moderada, necessidade de ação preventiva
Titularidade do(s) terreno(s)	

REGISTO FOTOGRÁFICO



IDENTIFICAÇÃO DAS CAUSAS E POSSÍVEIS SOLUÇÕES

CAUSAS

Descrição das possíveis causas das ocorrências	Desconhece-se o ou os infrator(es) desta situação.

SOLUÇÕES

Tipo de intervenção	Limpeza de resíduos
Local a intervir	Margem direita
Descrição geral das propostas de intervenção	Remoção dos residuos

Dimensões

Ação/intervenção	Comprimento (metros)	Largura (m)	Altura (m)	Área (m2)

Prioridade/Urgência	Médio - Gravidade moderada, resposta a médio prazo

RESPONSABILIDADES

Tipo de entidade(s) responsável(eis)	Proprietários Município
Responsáveis pela resolução	CMPD

ORÇAMENTO

Existe orçamento para a intervenção?	Não
Valor orçamentado	
Fornecedor	
Inserir documento (se aplicável)	

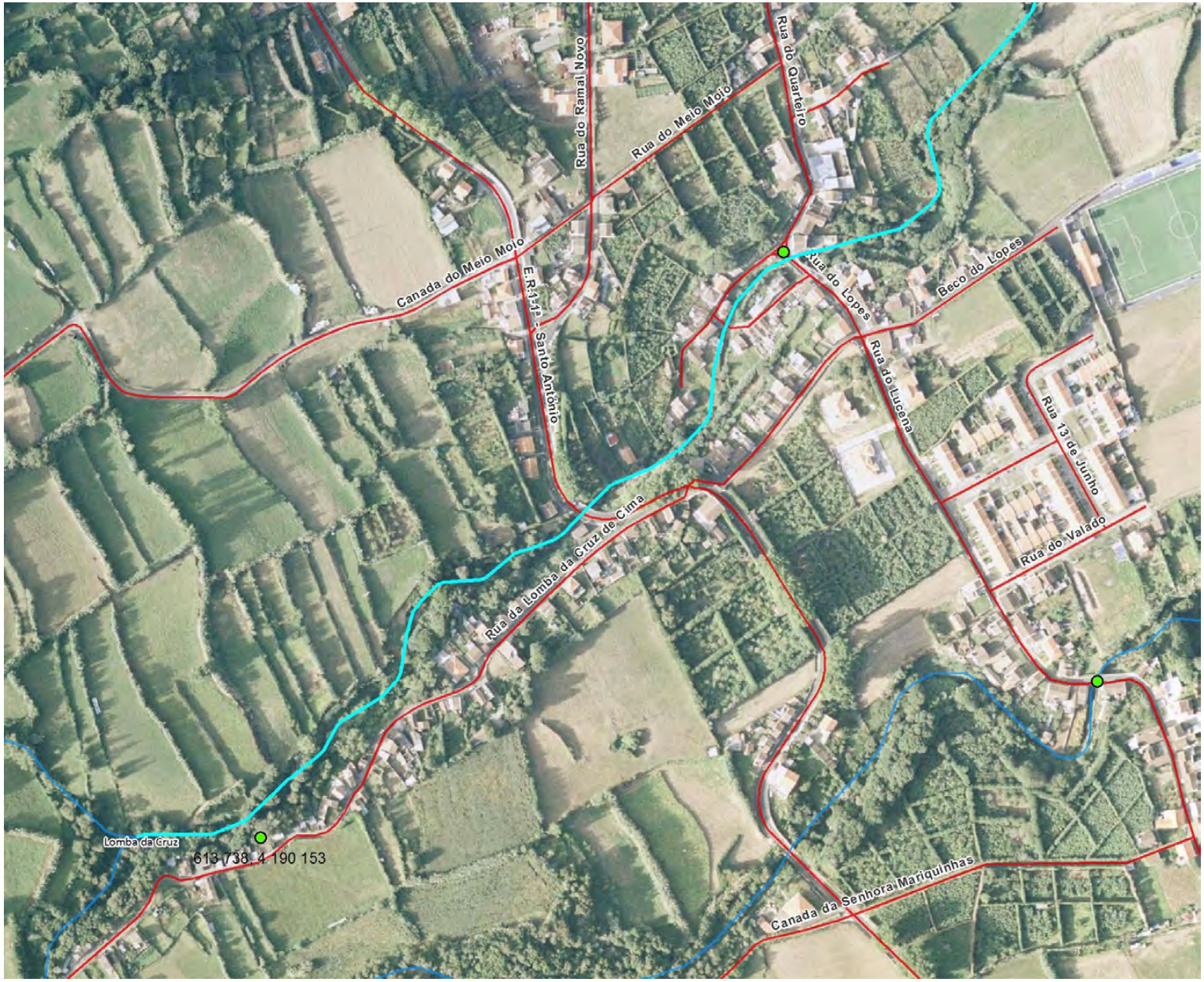
Rua do Ramal Novo
Rua do Meio Mojo
Rua do Quarteiro
Canada do Meio Mojo
E.R.114 - Santo Antônio
Rua do Lopes
Beco do Lopes
Rua do Lucena
Rua 13 de Junho
Rua do Valado
Rua da Lomba da Cruz de Cima
Lomba da Cruz
613738_4_190 153
Canada da Senhora Mariquinhas

REGIÃO AUTÓNOMA DOS AÇORES
Secretaria Regional da Agricultura e Ambiente

Registo de ocorrências em ribeiras 2015

Formulário para registo de ocorrências em ribeiras

Referência	DSRHOT/RIBEIRAS/2015/352
Submetida	04-09-2015 13:23:57 por Mafalda LMSC. Veiros

1. Identificação
Identificação do serviço e responsáveis pelo relatório da(s) ocorrência(s)

Tipo de registo	Vistoria periódica
Serviço	Serviços de Ambiente de São Miguel

Identificação do(s) observador(es)

Nome	Categoria
Lúcio Silva	AT
Adelino Cabral	VN

2. Localização
Identificação geográfica do relatório. O relatório deve cingir-se a uma única ribeira

IDENTIFICAÇÃO DO LOCAL

Freguesia	Santo António
Concelho	Ponta Delgada
Ilha	São Miguel
Mapa	c_74270_f_4_74702_Grota do Lugar 451.jpg
Nome(s) da ribeira	Grota do Lugar
Extensão da Ribeira avaliada	Troço extenso (mais de 150 metros)
Data das ocorrências	10-7-2015
Coordenadas gerais do troço avaliado	
Coordenadas X/M - jusante	614075
Coordenadas Y/P - jusante	4191008
Coordenadas X/M - montante	612492
Coordenadas Y/P - montante	4190179

3. Descrição
Observações e propostas de resolução. A descrição deverá ser desagregada por zonas/pontos, de forma a melhorar a descrição de cada.

ESTADO GERAL DE MANUTENÇÃO E ESCOAMENTO DA RIBEIRA

Existem ocorrências a relatar

OCORRÊNCIA

Coordenadas da ocorrência	
Coordenadas X/M	613633
Coordenadas Y/P	4190915
Extensão afetada (metros)	
Tipo de ocorrência relatada	Depósito de resíduos
Descrição da ocorrência	Situação de abandono de resíduos diversos.
Gravidade	Médio - Gravidade moderada, necessidade de ação preventiva
Titularidade do(s) terreno(s)	

REGISTO FOTOGRÁFICO



IDENTIFICAÇÃO DAS CAUSAS E POSSÍVEIS SOLUÇÕES

CAUSAS

Descrição das possíveis causas das ocorrências	Desconhecido

SOLUÇÕES	
Tipo de intervenção	Limpeza de resíduos
Local a intervir	Margem direita Leito
Descrição geral das propostas de intervenção	Remoção dos resíduos

Dimensões

Ação/intervenção	Comprimento (metros)	Largura (m)	Altura (m)	Área (m2)

Prioridade/Urgência	Médio - Gravidade moderada, resposta a médio prazo
RESPONSABILIDADES	
Tipo de entidade(s) responsável(eis)	Proprietários
Responsáveis pela resolução	
ORÇAMENTO	
Existe orçamento para a intervenção?	Não
Valor orçamentado	
Fornecedor	
Inserir documento (se aplicável)	

OCORRÊNCIA

Coordenadas da ocorrência	
Coordenadas X/M	
Coordenadas Y/P	
Extensão afetada (metros)	
Tipo de ocorrência relatada	Assoreamento/Obstrução
Descrição da ocorrência	Verificou-se no percurso efetuado nesta linha de água, necessidade de limpeza de vegetação de grande e pequeno porte que interseta a ribeira.
Gravidade	Médio - Gravidade moderada, necessidade de ação preventiva
Titularidade do(s) terreno(s)	Diversos
REGISTO FOTOGRÁFICO	









IDENTIFICAÇÃO DAS CAUSAS E POSSÍVEIS SOLUÇÕES

CAUSAS

Descrição das possíveis causas das ocorrências	Devido à falta de intervenção de limpeza da linha de água.

SOLUÇÕES

Tipo de intervenção	Limpeza de vegetação
Local a intervir	Margem direita Margem esquerda Leito
Descrição geral das propostas de intervenção	Corte e remoção ou queima de vegetação de pequeno e grande porte.

Dimensões

Ação/intervenção	Comprimento (metros)	Largura (m)	Altura (m)	Área (m2)

Prioridade/Urgência	Médio - Gravidade moderada, resposta a médio prazo

RESPONSABILIDADES

Tipo de entidade(s) responsável(eis)	Proprietários SRAA
Responsáveis pela resolução	

ORÇAMENTO

Existe orçamento para a intervenção?	Não
Valor orçamentado	
Fornecedor	
Inserir documento (se aplicável)	

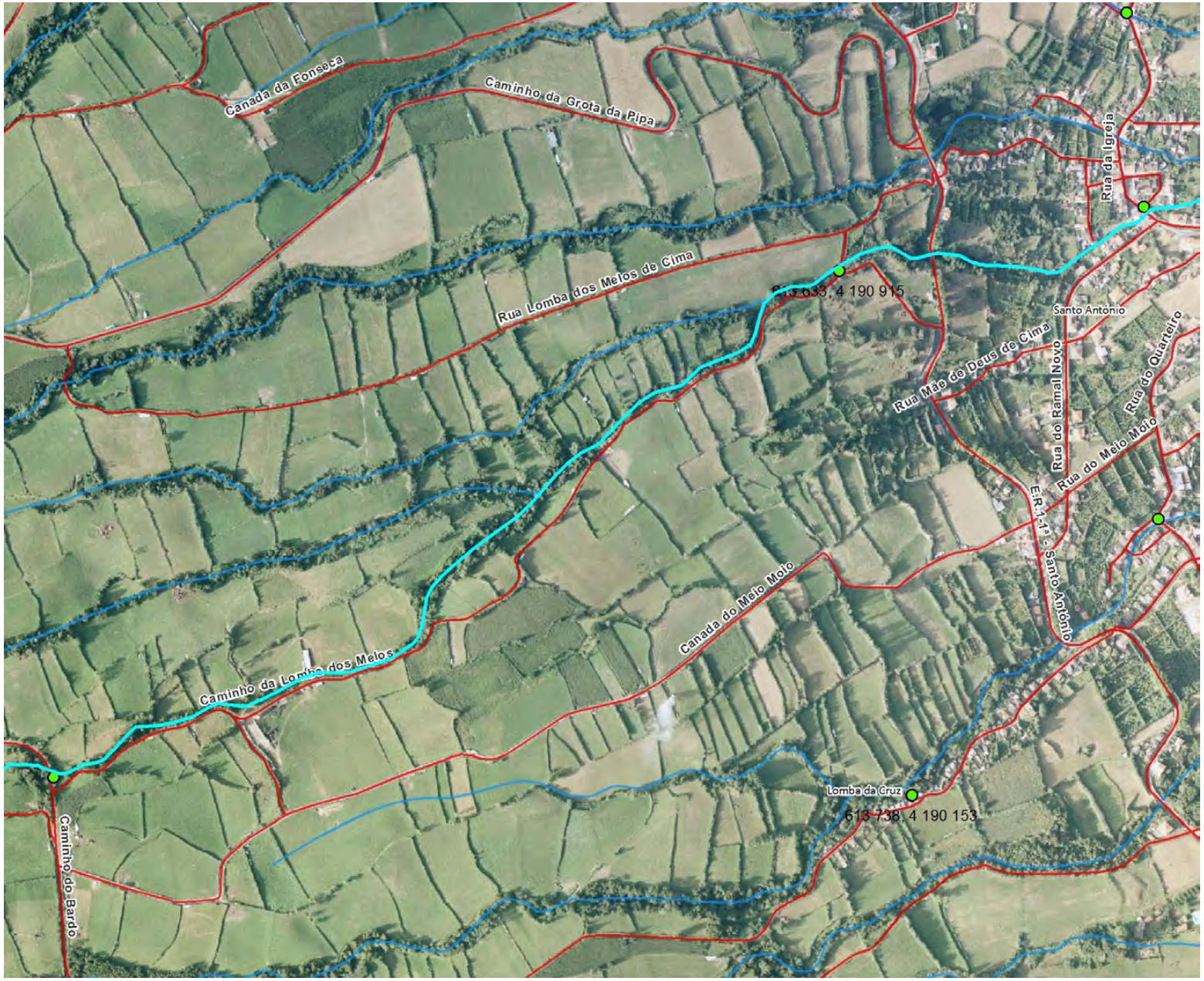
Canada da Fonseca
Caminho da Grota da Pipa
Rua da Igreja
Rua Lomba dos Melos de Cima
613 633, 4 190 915
Santo Antonio
Rua Mãe de Deus de Cima
Rua do Ramal Novo
Rua do Quarteiro
Rua do Meio Moio
E.R.1-1ª - Santo António
Canada do Meio Moio
Caminho da Lomba dos Melos
Lomba da Cruz
613 738, 4 190 153
Caminho do Bardo

REGIÃO AUTÓNOMA DOS AÇORES
Secretaria Regional da Agricultura e Ambiente

Registo de ocorrências em ribeiras 2015

Formulário para registo de ocorrências em ribeiras

Referência	DSRHOT/RIBEIRAS/2015/353
Submetida	04-09-2015 13:28:30 por Mafalda LMSC. Veiros

1. Identificação
Identificação do serviço e responsáveis pelo relatório da(s) ocorrência(s)

Tipo de registo	Vistoria periódica
Serviço	Serviços de Ambiente de São Miguel

Identificação do(s) observador(es)

Nome	Categoria
Lúcio Silva	AT
Adelino Cabral	VN

2. Localização
Identificação geográfica do relatório. O relatório deve cingir-se a uma única ribeira

IDENTIFICAÇÃO DO LOCAL

Freguesia	Santo António
Concelho	Ponta Delgada
Ilha	São Miguel
Mapa	c_74272_f_4_71704_Grota do Rosário 75.jpg
Nome(s) da ribeira	Grota do Rosário (n.º75)
Extensão da Ribeira avaliada	Troço extenso (mais de 150 metros)
Data das ocorrências	14-7-2015
Coordenadas gerais do troço avaliado	
Coordenadas X/M - jusante	613436
Coordenadas Y/P - jusante	4192135
Coordenadas X/M - montante	612169
Coordenadas Y/P - montante	4191282

3. Descrição
Observações e propostas de resolução. A descrição deverá ser desagregada por zonas/pontos, de forma a melhorar a descrição de cada.

ESTADO GERAL DE MANUTENÇÃO E ESCOAMENTO DA RIBEIRA

Não foram identificadas ocorrências

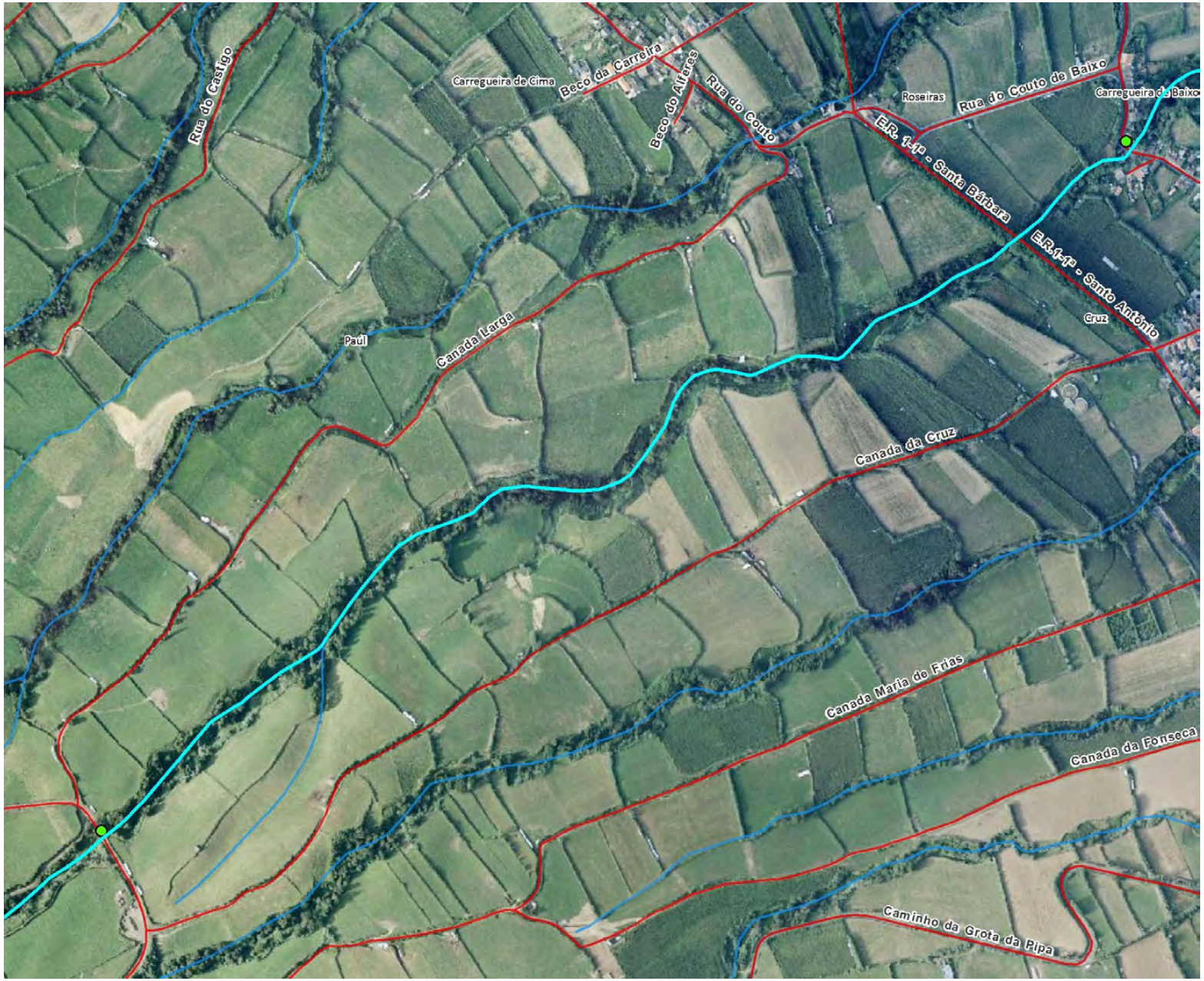
Rua do Castigo
Carregueira de Cima
Beco da Carreira
Beco do Alferes
Rua do Couto
Roseiras
Rua do Couto de Baixo
Carregueira de Baixo
E.R. 1-1ª - Santa Bárbara
E.R.1-1ª - Santo António
Cruz
Paúl
Canada Larga
Canada da Cruz
Canada Maria de Frias
Canada da Fonseca
Caminho da Grota da Pipa

REGIÃO AUTÓNOMA DOS AÇORES
Secretaria Regional da Agricultura e Ambiente

Registo de ocorrências em ribeiras 2015

Formulário para registo de ocorrências em ribeiras

Referência	DSRHOT/RIBEIRAS/2015/354
Submetida	04-09-2015 13:42:08 por Mafalda LMSC. Veiros

1. Identificação
Identificação do serviço e responsáveis pelo relatório da(s) ocorrência(s)

Tipo de registo	Vistoria periódica
Serviço	Serviços de Ambiente de São Miguel

Identificação do(s) observador(es)

Nome	Categoria
Lúcio Silva	AT
Adelino Cabral	VN

2. Localização
Identificação geográfica do relatório. O relatório deve cingir-se a uma única ribeira

IDENTIFICAÇÃO DO LOCAL

Freguesia	Santo António
Concelho	Ponta Delgada
Ilha	São Miguel
Mapa	c_74273_f_4_47695_Grota do Rosário 452.jpg
Nome(s) da ribeira	Grota do Rosário (n.º 452)
Extensão da Ribeira avaliada	
Data das ocorrências	10-7-2015
Coordenadas gerais do troço avaliado	
Coordenadas X/M - jusante	614034
Coordenadas Y/P - jusante	4191108
Coordenadas X/M - montante	612235
Coordenadas Y/P - montante	4190657

3. Descrição
Observações e propostas de resolução. A descrição deverá ser desagregada por zonas/pontos, de forma a melhorar a descrição de cada.

ESTADO GERAL DE MANUTENÇÃO E ESCOAMENTO DA RIBEIRA

	Existem ocorrências a relatar

OCORRÊNCIA

Coordenadas da ocorrência	
Coordenadas X/M	612517
Coordenadas Y/P	4190744
Extensão afetada (metros)	
Tipo de ocorrência relatada	Depósito de resíduos
Descrição da ocorrência	Situação de abandono de resíduos diversos.
Gravidade	Médio - Gravidade moderada, necessidade de ação preventiva
Titularidade do(s) terreno(s)	

REGISTO FOTOGRÁFICO







IDENTIFICAÇÃO DAS CAUSAS E POSSÍVEIS SOLUÇÕES

CAUSAS

Descrição das possíveis causas das ocorrências	Desconhecido

SOLUÇÕES

Tipo de intervenção	Limpeza de resíduos
Local a intervir	Margem esquerda Leito
Descrição geral das propostas de intervenção	Remoção dos resíduos junto da PH

Dimensões

Ação/intervenção	Comprimento (metros)	Largura (m)	Altura (m)	Área (m2)

Prioridade/Urgência	Médio - Gravidade moderada, resposta a médio prazo

RESPONSABILIDADES

Tipo de entidade(s) responsável(eis)	Rede viária
Responsáveis pela resolução	

ORÇAMENTO

Existe orçamento para a intervenção?	Não
Valor orçamentado	
Fornecedor	
Inserir documento (se aplicável)	


Canada Larga
Canada da Cruz
Canada Maria de Frias
Canada da Fonseca
Ramal do Jogo
Caminho da Grota da Pipa
ER4-1ª - Santo António
Beco das Terças
Rua das Terças
Rua do Patacho
Rua de José Vicente
Rua Lomba dos Melos de Cima
612 317, 4 190 744
Santo António
Rua do Ramal Novo
Caminho do Bardo
Caminho da Lomba dos Melos
Canada do Meio Moio
Rua da Lomba da Cruz de Cima

REGIÃO AUTÓNOMA DOS AÇORES
Secretaria Regional da Agricultura e Ambiente

Registo de ocorrências em ribeiras 2015

Formulário para registo de ocorrências em ribeiras

Referência	DSRHOT/RIBEIRAS/2015/355
Submetida	04-09-2015 13:54:46 por Mafalda LMSC. Veiros

1. Identificação
Identificação do serviço e responsáveis pelo relatório da(s) ocorrência(s)

Tipo de registo	Vistoria periódica
Serviço	Serviços de Ambiente de São Miguel

Identificação do(s) observador(es)

Nome	Categoria
Lúcio Silva	AT
Adelino Cabral	VN

2. Localização
Identificação geográfica do relatório. O relatório deve cingir-se a uma única ribeira

IDENTIFICAÇÃO DO LOCAL

Freguesia	Santo António
Concelho	Ponta Delgada
Ilha	São Miguel
Mapa	c_74276_f_4_17007_Grotilhão da Lucena 69.jpg
Nome(s) da ribeira	Grotilhão da Lucena (n.º 69)
Extensão da Ribeira avaliada	Troço extenso (mais de 150 metros)
Data das ocorrências	10-7-2015
Coordenadas gerais do troço avaliado	
Coordenadas X/M - jusante	614412
Coordenadas Y/P - jusante	4189963
Coordenadas X/M - montante	614199
Coordenadas Y/P - montante	4189942

3. Descrição
Observações e propostas de resolução. A descrição deverá ser desagregada por zonas/pontos, de forma a melhorar a descrição de cada.

ESTADO GERAL DE MANUTENÇÃO E ESCOAMENTO DA RIBEIRA

Existem ocorrências a relatar

OCORRÊNCIA

Coordenadas da ocorrência	
Coordenadas X/M	
Coordenadas Y/P	
Extensão afetada (metros)	
Tipo de ocorrência relatada	Assoreamento/Obstrução
Descrição da ocorrência	Verificou-se no percurso efetuado nesta linha de água, necessidade de limpeza de vegetação.
Gravidade	Médio - Gravidade moderada, necessidade de ação preventiva
Titularidade do(s) terreno(s)	Diversos

REGISTO FOTOGRÁFICO





IDENTIFICAÇÃO DAS CAUSAS E POSSÍVEIS SOLUÇÕES

CAUSAS

Descrição das possíveis causas das ocorrências	Devido à falta de intervenção de limpeza da linha de água.

SOLUÇÕES

Tipo de intervenção	Limpeza de vegetação
Local a intervir	Margem direita Margem esquerda
Descrição geral das propostas de intervenção	Corte e remoção ou queima de vegetação.

Dimensões

Ação/intervenção	Comprimento (metros)	Largura (m)	Altura (m)	Área (m2)

Prioridade/Urgência	Médio - Gravidade moderada, resposta a médio prazo

RESPONSABILIDADES

Tipo de entidade(s) responsável(eis)	Proprietários
Responsáveis pela resolução	

ORÇAMENTO

Existe orçamento para a intervenção?	Não
Valor orçamentado	
Fornecedor	
Inserir documento (se aplicável)	


Rua do Lucena
E.R.1-1ª - Santo António
614 412, 4 189 963
Rua do Baleeiro
E.R.1-1ª - Rua Hermano Medeiros e Câmara

REGIÃO AUTÓNOMA DOS AÇORES
Secretaria Regional da Agricultura e Ambiente

Registo de ocorrências em ribeiras 2015

Formulário para registo de ocorrências em ribeiras

Referência	DSRHOT/RIBEIRAS/2015/356
Submetida	09-09-2015 09:59:47 por Carlos ER. Bettencourt

1. Identificação
Identificação do serviço e responsáveis pelo relatório da(s) ocorrência(s)

Tipo de registo	Vistoria pós-ocorrência
Serviço	Serviços de Ambiente do Pico

Identificação do(s) observador(es)

Nome	Categoria
Carlos Bettencourt	V.N
Paulo Freitas	V.N
Lidia Nogueira	V.N

2. Localização
Identificação geográfica do relatório. O relatório deve cingir-se a uma única ribeira

IDENTIFICAÇÃO DO LOCAL

Freguesia	São Caetano
Concelho	Madalena
Ilha	Pico
Mapa	c_74487_f_4_31711_rib s caetao.bmp
Nome(s) da ribeira	Ribeira do Caminho da Grota
Extensão da Ribeira avaliada	Troço extenso (mais de 150 metros)
Data das ocorrências	2-9-2015
Coordenadas gerais do troço avaliado	
Coordenadas X/M - jusante	375873
Coordenadas Y/P - jusante	4255219
Coordenadas X/M - montante	
Coordenadas Y/P - montante	

3. Descrição
Observações e propostas de resolução. A descrição deverá ser desagregada por zonas/pontos, de forma a melhorar a descrição de cada.

ESTADO GERAL DE MANUTENÇÃO E ESCOAMENTO DA RIBEIRA

	Existem ocorrências a relatar

OCORRÊNCIA

Coordenadas da ocorrência	
Coordenadas X/M	375873
Coordenadas Y/P	4255219
Extensão afetada (metros)	
Tipo de ocorrência relatada	
Descrição da ocorrência	No local referido não existia ribeira definida, causando estragos desde 2008, no dia 2 de Setembro a mesma provocou estragos pois o leito não se encontra definido a partir do ponto A (MAPA) logo não existe escoamento das aguas para o mar, os estragos intensificaram-se em dois caminhos e numa pastagem.
Gravidade	Muito Grave - Pessoas e bens afetados
Titularidade do(s) terreno(s)	Terrenos Privados e dois caminhos municipais

REGISTO FOTOGRÁFICO









IDENTIFICAÇÃO DAS CAUSAS E POSSÍVEIS SOLUÇÕES

CAUSAS

Descrição das possíveis causas das ocorrências	leito não se encontra definido

SOLUÇÕES

Tipo de intervenção	Outras
Local a intervir	
Descrição geral das propostas de intervenção	Reposição dos pavimentos nos dois caminhos, limpeza de inertes nos terrenos particulares, fruto do caudal solido proveniente do escoamento das aguas

Dimensões

Ação/intervenção	Comprimento (metros)	Largura (m)	Altura (m)	Área (m2)

Prioridade/Urgência	Muito Urgente - Necessita de intervenção imediata

RESPONSABILIDADES

Tipo de entidade(s) responsável(eis)	SRAA
Responsáveis pela resolução	DRA

ORÇAMENTO

Existe orçamento para a intervenção?	Sim
Valor orçamentado	4.897,00
Fornecedor	Mário Vieira De Castro

Inserir documento (se aplicável)	c_74487_f_4_45087_or_amento mario vieira castro_etapa 1.jpg

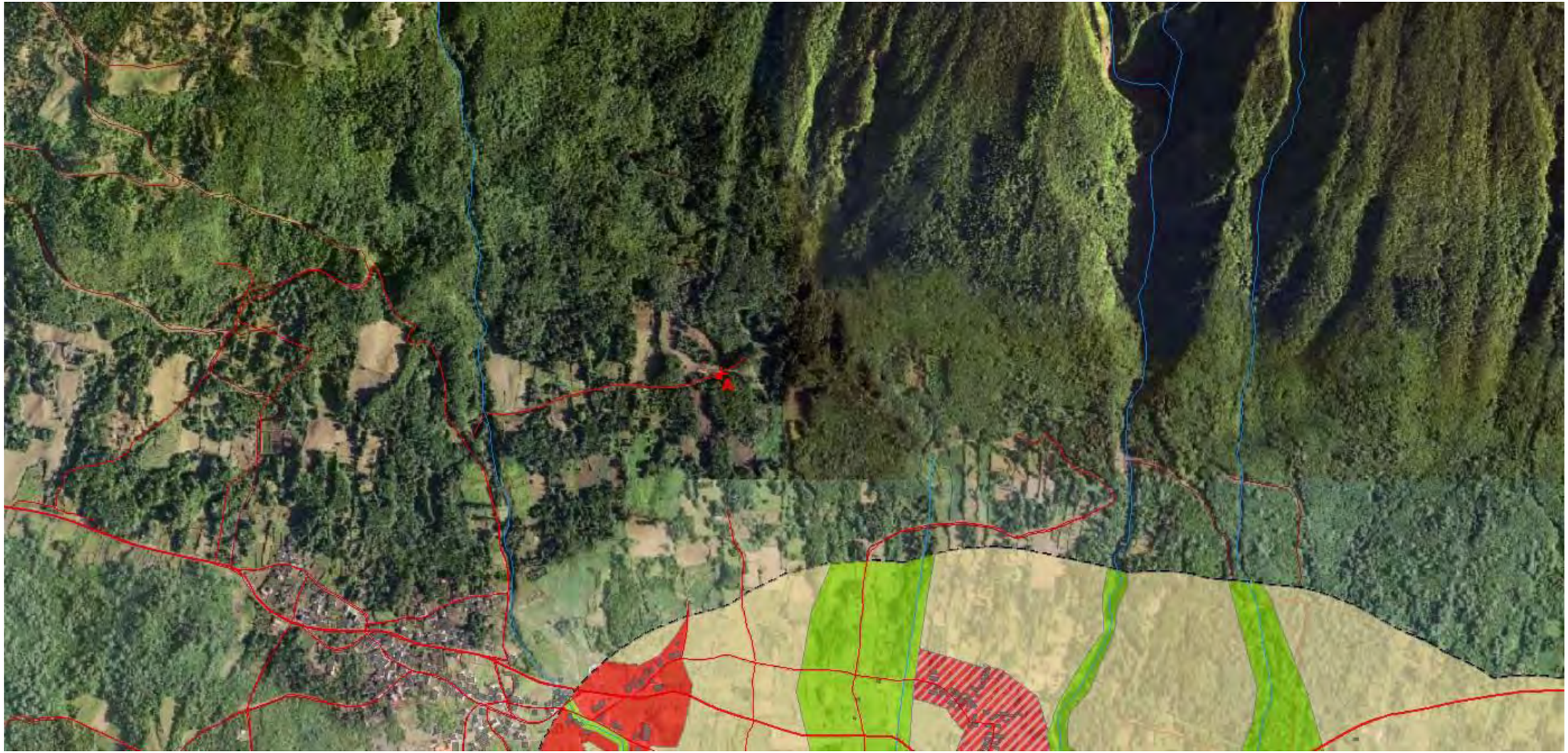

REGIÃO AUTÓNOMA DOS AÇORES
Secretaria Regional da Agricultura e Ambiente

Registo de ocorrências em ribeiras 2015

Formulário para registo de ocorrências em ribeiras

Referência	DSRHOT/RIBEIRAS/2015/357
Submetida	10-09-2015 15:03:23 por Luis MS. Cravinho

1. Identificação
Identificação do serviço e responsáveis pelo relatório da(s) ocorrência(s)

Tipo de registo	Vistoria periódica
Serviço	Serviços de Ambiente das Flores

Identificação do(s) observador(es)

Nome	Categoria
Luis cravinho	Vigilante da Natureza
Luis Serpa	Vigilante da Natureza

2. Localização
Identificação geográfica do relatório. O relatório deve cingir-se a uma única ribeira

IDENTIFICAÇÃO DO LOCAL

Freguesia	Ponta Delgada
Concelho	Santa Cruz das Flores
Ilha	Flores
Mapa	c_74705_f_4_35210_P1.JPG
Nome(s) da ribeira	Ribeira da Fazenda 012
Extensão da Ribeira avaliada	Troço extenso (mais de 150 metros)
Data das ocorrências	8-9-2015
Coordenadas gerais do troço avaliado	
Coordenadas X/M - jusante	654355
Coordenadas Y/P - jusante	4375413
Coordenadas X/M - montante	654043
Coordenadas Y/P - montante	4374052

3. Descrição
Observações e propostas de resolução. A descrição deverá ser desagregada por zonas/pontos, de forma a melhorar a descrição de cada.

ESTADO GERAL DE MANUTENÇÃO E ESCOAMENTO DA RIBEIRA

Existem ocorrências a relatar

OCORRÊNCIA

Coordenadas da ocorrência	
Coordenadas X/M	654024
Coordenadas Y/P	4374153
Extensão afetada (metros)	600
Tipo de ocorrência relatada	Assoreamento/Obstrução Outros
Descrição da ocorrência	Proliferação de Vegetação e ou arbustiva, que impedem o normal escoamento das águas.
Gravidade	Pouco grave - Situação pontual, sem riscos imediatos
Titularidade do(s) terreno(s)	Privados

REGISTO FOTOGRÁFICO









IDENTIFICAÇÃO DAS CAUSAS E POSSÍVEIS SOLUÇÕES

CAUSAS

Descrição das possíveis causas das ocorrências	Falta de limpeza e corte da vegetação.

SOLUÇÕES

Tipo de intervenção	Limpeza de vegetação
Local a intervir	Margem direita Margem esquerda Leito
Descrição geral das propostas de intervenção	Limpeza de vegetação e corte de material arbóreo.

Dimensões

Ação/intervenção	Comprimento (metros)	Largura (m)	Altura (m)	Área (m2)
Limpeza de vegetação e corte de material arbóreo.	600			

Prioridade/Urgência	Pouco urgente - Risco menor, sem necessidade de resposta imediata

RESPONSABILIDADES

Tipo de entidade(s) responsável (eis)	Proprietários Rede viária SRAA
Responsáveis pela resolução	SRTTCT; SRAA, privados

ORÇAMENTO

Existe orçamento para a intervenção?	Não
Valor orçamentado	
Fornecedor	
Inserir documento (se aplicável)	

OCORRÊNCIA

Coordenadas da ocorrência	
Coordenadas X/M	653700
Coordenadas Y/P	4374521
Extensão afetada (metros)	10
Tipo de ocorrência relatada	Instabilidade de infraestrutura
Descrição da ocorrência	Desmoronamento de uma parte base da passagem hidráulica.
Gravidade	Médio - Gravidade moderada, necessidade de ação preventiva
Titularidade do(s) terreno(s)	SRTTCT

REGISTO FOTOGRÁFICO









IDENTIFICAÇÃO DAS CAUSAS E POSSÍVEIS SOLUÇÕES

CAUSAS

Descrição das possíveis causas das ocorrências	Falta de manutenção, erosão hidrica da base.

SOLUÇÕES

Tipo de intervenção	Reforço de muro
Local a intervir	Margem direita Margem esquerda
Descrição geral das propostas de intervenção	reforço do muro da base da passagem hidráulica.

Dimensões

Ação/intervenção	Comprimento (metros)	Largura (m)	Altura (m)	Área (m2)
reforço do muro da base da passagem hidráulica.	10	2,20	2	

Prioridade/Urgência	Médio - Gravidade moderada, resposta a médio prazo

RESPONSABILIDADES

Tipo de entidade(s) responsável (eis)	Rede viária
Responsáveis pela resolução	SRTTCT

ORÇAMENTO

Existe orçamento para a intervenção?	Não
Valor orçamentado	
Fornecedor	
Inserir documento (se aplicável)	

OCORRÊNCIA

Coordenadas da ocorrência	
Coordenadas X/M	653637
Coordenadas Y/P	4375003
Extensão afetada (metros)	550
Tipo de ocorrência relatada	Assoreamento/Obstrução Outros
Descrição da ocorrência	Proliferação de Vegetação e ou arbustiva, que impedem o normal escoamento das águas.
Gravidade	Pouco grave - Situação pontual, sem riscos imediatos
Titularidade do(s) terreno(s)	Privados

REGISTO FOTOGRÁFICO





IDENTIFICAÇÃO DAS CAUSAS E POSSÍVEIS SOLUÇÕES

CAUSAS

Descrição das possíveis causas das ocorrências	Falta de limpeza e corte da vegetação.

SOLUÇÕES

Tipo de intervenção	Limpeza de vegetação
Local a intervir	Margem direita Margem esquerda Leito
Descrição geral das propostas de intervenção	Limpeza de vegetação e corte de material arbóreo.

Dimensões

Ação/intervenção	Comprimento (metros)	Largura (m)	Altura (m)	Área (m2)

Prioridade/Urgência	Pouco urgente - Risco menor, sem necessidade de resposta imediata

RESPONSABILIDADES

Tipo de entidade(s) responsável (eis)	Proprietários SRAA
Responsáveis pela resolução	privados, SRAA

ORÇAMENTO

Existe orçamento para a intervenção?	Não
Valor orçamentado	
Fornecedor	
Inserir documento (se aplicável)	

OCORRÊNCIA

Coordenadas da ocorrência	
Coordenadas X/M	656538
Coordenadas Y/P	4375195
Extensão afetada (metros)	500
Tipo de ocorrência relatada	Assoreamento/Obstrução Depósito de resíduos Outros
Descrição da ocorrência	Proliferação de Vegetação e ou arbustiva, falta de desassoreamento que impedem o normal escoamento das águas
Gravidade	Pouco grave - Situação pontual, sem riscos imediatos
Titularidade do(s) terreno(s)	Privados

REGISTO FOTOGRÁFICO









IDENTIFICAÇÃO DAS CAUSAS E POSSÍVEIS SOLUÇÕES

CAUSAS

Descrição das possíveis causas das ocorrências	Falta de limpeza e corte da vegetação e desassoreamento

SOLUÇÕES

Tipo de intervenção	Limpeza de vegetação
Local a intervir	Margem direita Margem esquerda Leito
Descrição geral das propostas de intervenção	Limpeza de vegetação e corte de material arbóreo e desassoreamento

Dimensões

Ação/intervenção	Comprimento (metros)	Largura (m)	Altura (m)	Área (m2)

Prioridade/Urgência	Pouco urgente - Risco menor, sem necessidade de resposta imediata

RESPONSABILIDADES

Tipo de entidade(s) responsável (eis)	Proprietários Município Rede viária
Responsáveis pela resolução	Proprietários; Município

ORÇAMENTO

Existe orçamento para a intervenção?	Não
Valor orçamentado	

Fornecedor	
Inserir documento (se aplicável)	

OCORRÊNCIA

Coordenadas da ocorrência	
Coordenadas X/M	659148
Coordenadas Y/P	4375368
Extensão afetada (metros)	
Tipo de ocorrência relatada	Assoreamento/Obstrução Depósito de resíduos Outros
Descrição da ocorrência	Proliferação de Vegetação e ou arbustiva, que impedem o normal escoamento das águas e acumulação de sedimentos no leito.
Gravidade	Pouco grave - Situação pontual, sem riscos imediatos
Titularidade do(s) terreno(s)	Municipio

REGISTO FOTOGRÁFICO









IDENTIFICAÇÃO DAS CAUSAS E POSSÍVEIS SOLUÇÕES

CAUSAS	
Descrição das possíveis causas das ocorrências	Falta de limpeza e corte da vegetação e remoção de sedimentos.

SOLUÇÕES	
Tipo de intervenção	Desassoreamento
Local a intervir	Leito

Descrição geral das propostas de intervenção	Limpeza de vegetação e corte de material arbóreo e remoção de sedimentos.

Dimensões

Ação/intervenção	Comprimento (metros)	Largura (m)	Altura (m)	Área (m2)

Prioridade/Urgência	Pouco urgente - Risco menor, sem necessidade de resposta imediata

RESPONSABILIDADES

Tipo de entidade(s) responsável (eis)	Proprietários Município
Responsáveis pela resolução	Proprietários; Município

ORÇAMENTO

Existe orçamento para a intervenção?	Não
Valor orçamentado	
Fornecedor	
Inserir documento (se aplicável)	

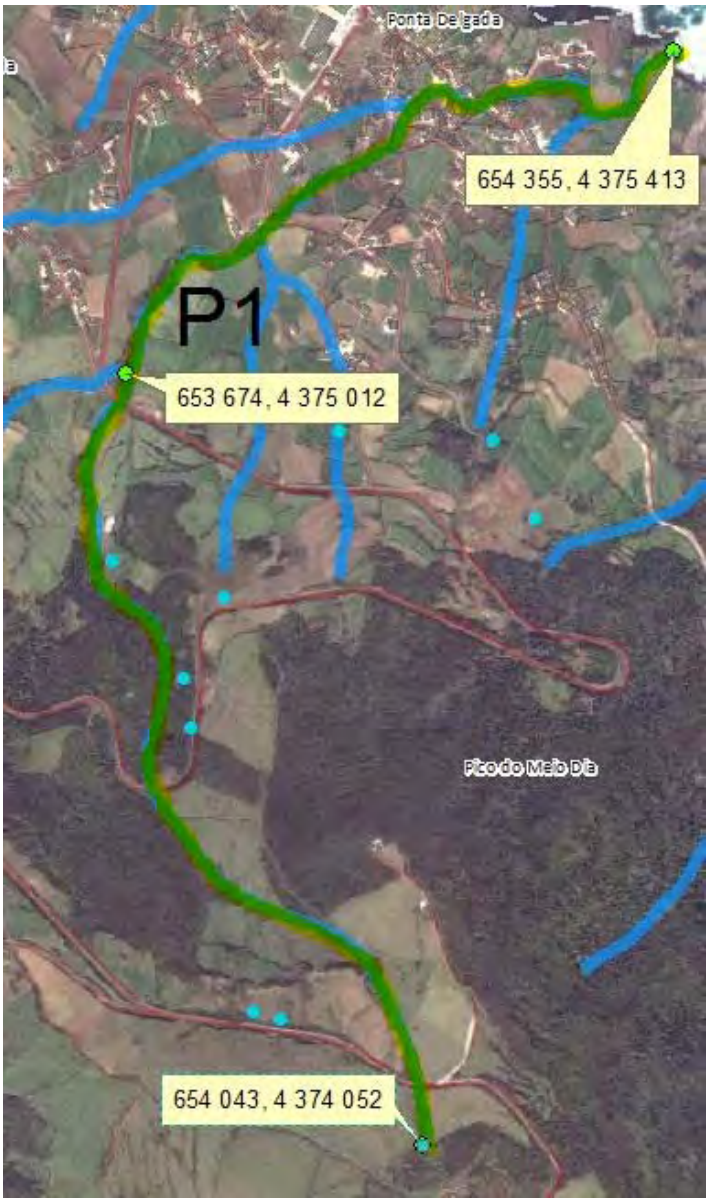
Ponta Delgada
654 355, 4 375 413
P1
653 674, 4 375 012
Pico do Meio Dia
654 043, 4 374 052

REGIÃO AUTÓNOMA DOS AÇORES
Secretaria Regional da Agricultura e Ambiente

Registo de ocorrências em ribeiras 2015

Formulário para registo de ocorrências em ribeiras

Referência	DSRHOT/RIBEIRAS/2015/358
Submetida	10-09-2015 15:14:45 por Luis MS. Cravinho

1. Identificação
Identificação do serviço e responsáveis pelo relatório da(s) ocorrência(s)

Tipo de registo	Vistoria periódica
Serviço	Serviços de Ambiente das Flores

Identificação do(s) observador(es)

Nome	Categoria
Luis cravinho	Vigilante da Natureza
Luis Serpa	Vigilante da Natureza

2. Localização
Identificação geográfica do relatório. O relatório deve cingir-se a uma única ribeira

IDENTIFICAÇÃO DO LOCAL

Freguesia	Ponta Delgada
Concelho	Santa Cruz das Flores
Ilha	Flores
Mapa	c_74747_f_4_52191_P2.JPG
Nome(s) da ribeira	Afluente ribeira da Fazenda
Extensão da Ribeira avaliada	Troço extenso (mais de 150 metros)
Data das ocorrências	8-9-2015
Coordenadas gerais do troço avaliado	
Coordenadas X/M - jusante	653674
Coordenadas Y/P - jusante	4375012
Coordenadas X/M - montante	653092
Coordenadas Y/P - montante	4374676

3. Descrição
Observações e propostas de resolução. A descrição deverá ser desagregada por zonas/pontos, de forma a melhorar a descrição de cada.

ESTADO GERAL DE MANUTENÇÃO E ESCOAMENTO DA RIBEIRA

	Existem ocorrências a relatar

OCORRÊNCIA

Coordenadas da ocorrência	
Coordenadas X/M	653070
Coordenadas Y/P	4374928
Extensão afetada (metros)	700
Tipo de ocorrência relatada	Assoreamento/Obstrução Outros
Descrição da ocorrência	Proliferação de Vegetação e ou arbustiva, que impedem o normal escoamento das águas.
Gravidade	Pouco grave - Situação pontual, sem riscos imediatos
Titularidade do(s) terreno(s)	Rpivados

REGISTO FOTOGRÁFICO





IDENTIFICAÇÃO DAS CAUSAS E POSSÍVEIS SOLUÇÕES

CAUSAS

Descrição das possíveis causas das ocorrências	Falta de limpeza e corte da vegetação.

SOLUÇÕES

Tipo de intervenção	Limpeza de vegetação
Local a intervir	Margem direita Margem esquerda Leito
Descrição geral das propostas de intervenção	Limpeza de vegetação e corte de material arbóreo.

Dimensões

Ação/intervenção	Comprimento (metros)	Largura (m)	Altura (m)	Área (m2)

Prioridade/Urgência	Pouco urgente - Risco menor, sem necessidade de resposta imediata

RESPONSABILIDADES

Tipo de entidade(s) responsável(eis)	Proprietários Rede viária SRAA
Responsáveis pela resolução	privados, SRTTCT, SRAA

ORÇAMENTO

Existe orçamento para a intervenção?	Não
Valor orçamentado	
Fornecedor	
Inserir documento (se aplicável)	

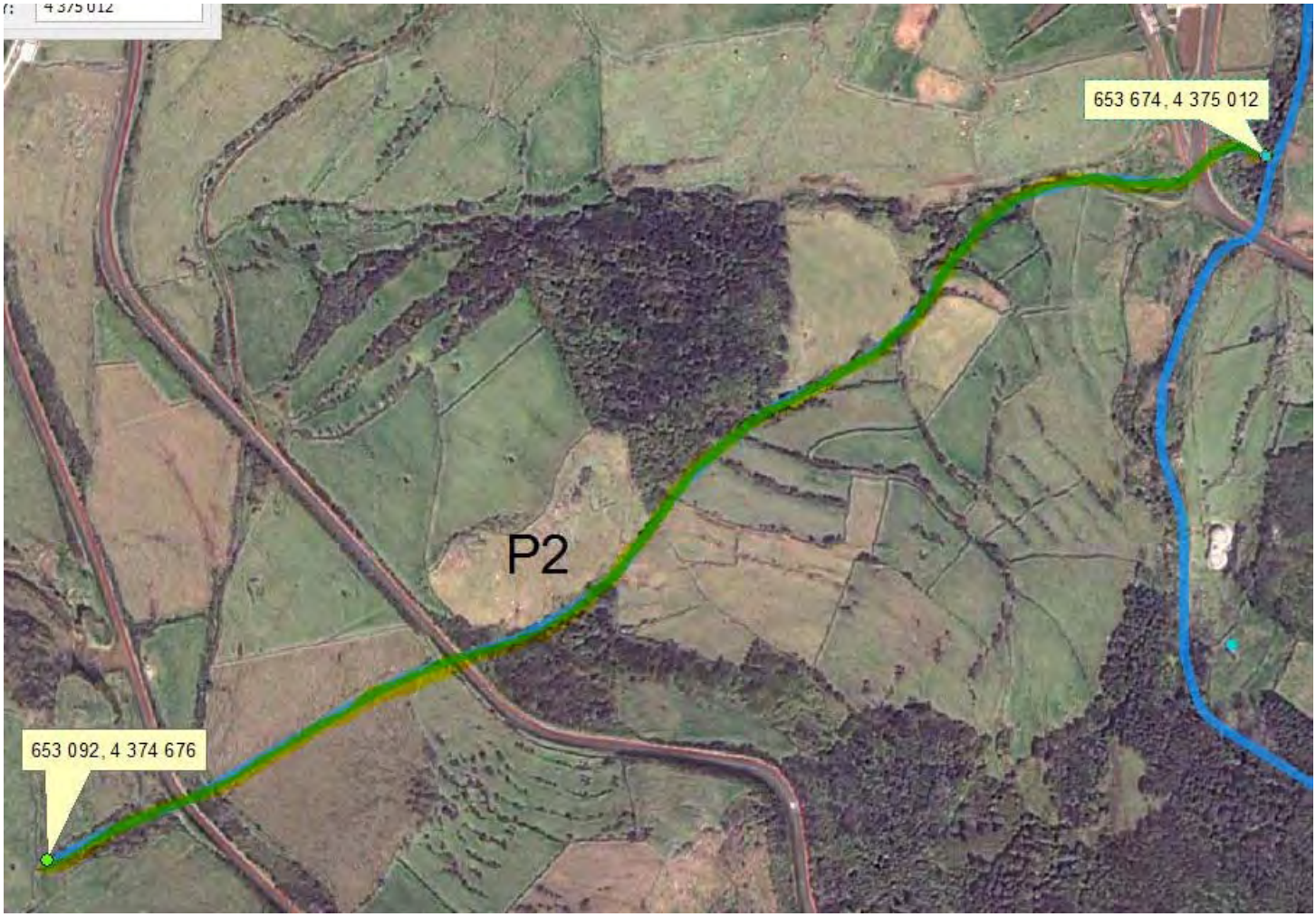
653 674, 4 375 012
P2
653 092, 4 374 676

REGIÃO AUTÓNOMA DOS AÇORES
Secretaria Regional da Agricultura e Ambiente

Registo de ocorrências em ribeiras 2015

Formulário para registo de ocorrências em ribeiras

Referência	DSRHOT/RIBEIRAS/2015/359
Submetida	10-09-2015 15:28:48 por Luis MS. Cravinho

1. Identificação
Identificação do serviço e responsáveis pelo relatório da(s) ocorrência(s)

Tipo de registo	Vistoria periódica
Serviço	Serviços de Ambiente das Flores

Identificação do(s) observador(es)

Nome	Categoria
Luis Cravinho	Vigilante da Natureza
Luis Serpa	Vigilante da Natureza

2. Localização
Identificação geográfica do relatório. O relatório deve cingir-se a uma única ribeira

IDENTIFICAÇÃO DO LOCAL

Freguesia	Ponta Delgada
Concelho	Santa Cruz das Flores
Ilha	Flores
Mapa	c_74748_f_4_88799_P3.JPG
Nome(s) da ribeira	Afluente Riebira da Fazenda
Extensão da Ribeira avaliada	Troço extenso (mais de 150 metros)
Data das ocorrências	8-9-2015
Coordenadas gerais do troço avaliado	
Coordenadas X/M - jusante	654247
Coordenadas Y/P - jusante	4375332
Coordenadas X/M - montante	654115
Coordenadas Y/P - montante	4374946

3. Descrição
Observações e propostas de resolução. A descrição deverá ser desagregada por zonas/pontos, de forma a melhorar a descrição de cada.

ESTADO GERAL DE MANUTENÇÃO E ESCOAMENTO DA RIBEIRA

	Existem ocorrências a relatar

OCORRÊNCIA

Coordenadas da ocorrência	
Coordenadas X/M	653652
Coordenadas Y/P	4375211
Extensão afetada (metros)	
Tipo de ocorrência relatada	Assoreamento/Obstrução Outros
Descrição da ocorrência	Proliferação de Vegetação e ou arbustiva, que impedem o normal escoamento das águas.
Gravidade	Pouco grave - Situação pontual, sem riscos imediatos
Titularidade do(s) terreno(s)	Privados

REGISTO FOTOGRÁFICO









IDENTIFICAÇÃO DAS CAUSAS E POSSÍVEIS SOLUÇÕES

CAUSAS

Descrição das possíveis causas das ocorrências	Falta de limpeza e corte da vegetação.

SOLUÇÕES

Tipo de intervenção	Limpeza de vegetação
Local a intervir	Margem direita Margem esquerda Leito
Descrição geral das propostas de intervenção	Limpeza de vegetação e corte de material arbóreo.

Dimensões

Ação/intervenção	Comprimento (metros)	Largura (m)	Altura (m)	Área (m2)

Prioridade/Urgência	Pouco urgente - Risco menor, sem necessidade de resposta imediata

RESPONSABILIDADES

Tipo de entidade(s) responsável(eis)	Proprietários Município Rede viária
Responsáveis pela resolução	Proprietários, Município

ORÇAMENTO

Existe orçamento para a intervenção?	Não
Valor orçamentado	

Fornecedor
Inserir documento (se aplicável)


654 247, 4 375 332
P3
654 115, 4 374 946

REGIÃO AUTÓNOMA DOS AÇORES
Secretaria Regional da Agricultura e Ambiente

Registo de ocorrências em ribeiras 2015

Formulário para registo de ocorrências em ribeiras

Referência	DSRHOT/RIBEIRAS/2015/360
Submetida	11-09-2015 11:40:16 por Luis MS. Cravinho

1. Identificação
Identificação do serviço e responsáveis pelo relatório da(s) ocorrência(s)

Tipo de registo	Vistoria periódica
Serviço	Serviços de Ambiente das Flores

Identificação do(s) observador(es)

Nome	Categoria
Luis Cravinho	Vigilante da Natureza
Luis Serpa	Vigilante da Natureza

2. Localização
Identificação geográfica do relatório. O relatório deve cingir-se a uma única ribeira

IDENTIFICAÇÃO DO LOCAL

Freguesia	Ponta Delgada
Concelho	Santa Cruz das Flores
Ilha	Flores
Mapa	c_74801_f_4_13630_P5.JPG
Nome(s) da ribeira	Afluente Ribeira da Fazenda
Extensão da Ribeira avaliada	Troço extenso (mais de 150 metros)
Data das ocorrências	8-9-2015
Coordenadas gerais do troço avaliado	
Coordenadas X/M - jusante	653858
Coordenadas Y/P - jusante	4375135
Coordenadas X/M - montante	653939
Coordenadas Y/P - montante	4374762

3. Descrição
Observações e propostas de resolução. A descrição deverá ser desagregada por zonas/pontos, de forma a melhorar a descrição de cada.

ESTADO GERAL DE MANUTENÇÃO E ESCOAMENTO DA RIBEIRA

	Existem ocorrências a relatar

OCORRÊNCIA

Coordenadas da ocorrência	
Coordenadas X/M	653947
Coordenadas Y/P	4374871
Extensão afetada (metros)	400
Tipo de ocorrência relatada	Assoreamento/Obstrução Outros
Descrição da ocorrência	Proliferação de Vegetação e ou arbustiva, que impedem o normal escoamento das águas.
Gravidade	Pouco grave - Situação pontual, sem riscos imediatos
Titularidade do(s) terreno(s)	privados

REGISTO FOTOGRÁFICO





IDENTIFICAÇÃO DAS CAUSAS E POSSÍVEIS SOLUÇÕES

CAUSAS

Descrição das possíveis causas das ocorrências	Falta de limpeza e corte da vegetação e desassoreamento.

SOLUÇÕES

Tipo de intervenção	Limpeza de vegetação
Local a intervir	Margem direita Margem esquerda Leito
Descrição geral das propostas de intervenção	Limpeza de vegetação e corte de material arbóreo e desassoreamento.

Dimensões

Ação/intervenção	Comprimento (metros)	Largura (m)	Altura (m)	Área (m2)

Prioridade/Urgência	Pouco urgente - Risco menor, sem necessidade de resposta imediata

RESPONSABILIDADES

Tipo de entidade(s) responsável(eis)	Proprietários Rede viária SRAA
Responsáveis pela resolução	Proprietários, SRTT, SRAA

ORÇAMENTO

Existe orçamento para a intervenção?	Não
Valor orçamentado	
Fornecedor	
Inserir documento (se aplicável)	

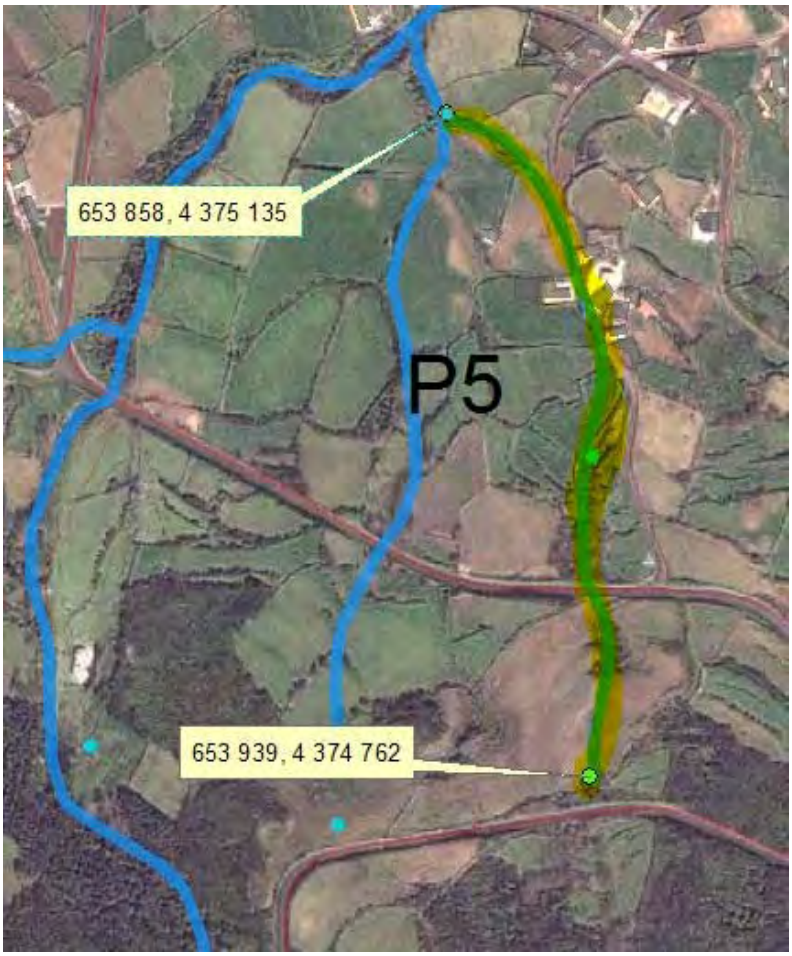
653 858, 4 375 135
P5
653 939, 4 374 762

REGIÃO AUTÓNOMA DOS AÇORES
Secretaria Regional da Agricultura e Ambiente

Registo de ocorrências em ribeiras 2015

Formulário para registo de ocorrências em ribeiras

Referência	DSRHOT/RIBEIRAS/2015/361
Submetida	11-09-2015 11:43:09 por Luis C. Serpa

1. Identificação
Identificação do serviço e responsáveis pelo relatório da(s) ocorrência(s)

Tipo de registo	Vistoria periódica
Serviço	Serviços de Ambiente das Flores

Identificação do(s) observador(es)

Nome	Categoria
Luís Serpa	Vigilante da Natureza
Luís Cravinho	Vigilante da Natureza

2. Localização
Identificação geográfica do relatório. O relatório deve cingir-se a uma única ribeira

IDENTIFICAÇÃO DO LOCAL

Freguesia	Ponta Delgada
Concelho	Santa Cruz das Flores
Ilha	Flores
Mapa	c_74802_f_4_98377_p4.JPG
Nome(s) da ribeira	Afluente da Ribeira da Fazenda
Extensão da Ribeira avaliada	Troço extenso (mais de 150 metros)
Data das ocorrências	9-9-2015
Coordenadas gerais do troço avaliado	
Coordenadas X/M - jusante	653794
Coordenadas Y/P - jusante	4374766
Coordenadas X/M - montante	653839
Coordenadas Y/P - montante	4375174

3. Descrição
Observações e propostas de resolução. A descrição deverá ser desagregada por zonas/pontos, de forma a melhorar a descrição de cada.

ESTADO GERAL DE MANUTENÇÃO E ESCOAMENTO DA RIBEIRA

	Existem ocorrências a relatar

OCORRÊNCIA

Coordenadas da ocorrência	
Coordenadas X/M	065365
Coordenadas Y/P	4375211
Extensão afetada (metros)	400
Tipo de ocorrência relatada	Outros
Descrição da ocorrência	Proliferação de vegetação que impede o normal curso da água
Gravidade	Pouco grave - Situação pontual, sem riscos imediatos
Titularidade do(s) terreno(s)	Particulares

REGISTO FOTOGRÁFICO







IDENTIFICAÇÃO DAS CAUSAS E POSSÍVEIS SOLUÇÕES

CAUSAS

Descrição das possíveis causas das ocorrências	Falta de limpeza da Ribeira

SOLUÇÕES

Tipo de intervenção	Limpeza de vegetação
Local a intervir	Margem direita Margem esquerda Leito
Descrição geral das propostas de intervenção	É necessário a limpeza/corte da vetação nas margens e leito da linha de água

Dimensões

Ação/intervenção	Comprimento (metros)	Largura (m)	Altura (m)	Área (m2)

Prioridade/Urgência	Pouco urgente - Risco menor, sem necessidade de resposta imediata

RESPONSABILIDADES

Tipo de entidade(s) responsável(eis)	Proprietários Município Rede viária
Responsáveis pela resolução	SRTT

ORÇAMENTO

Existe orçamento para a intervenção?	Não
Valor orçamentado	
Fornecedor	
Inserir documento (se aplicável)	

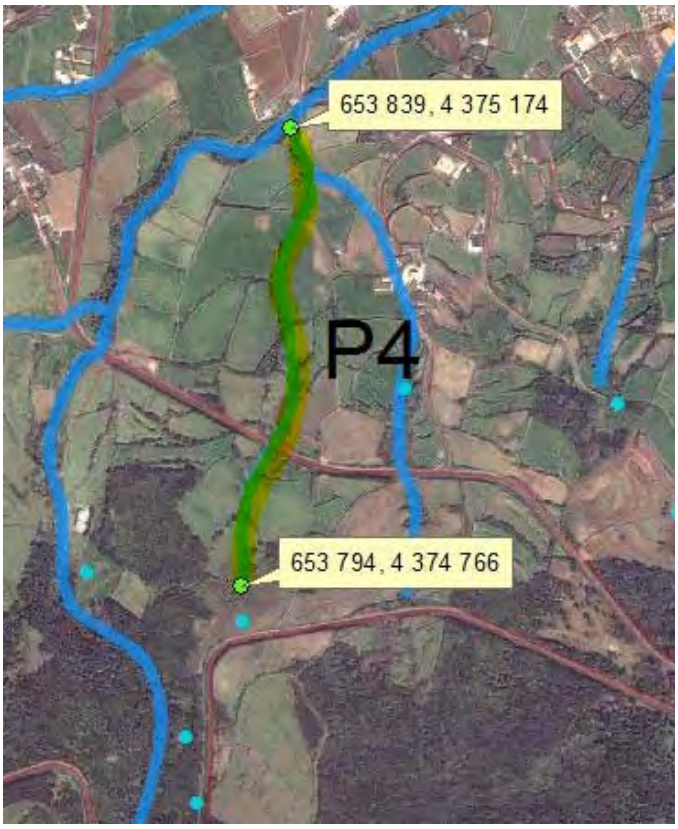
653 839, 4 375 174
P4
653 794, 4 374 766

REGIÃO AUTÓNOMA DOS AÇORES
Secretaria Regional da Agricultura e Ambiente

Registo de ocorrências em ribeiras 2015

Formulário para registo de ocorrências em ribeiras

Referência	DSRHOT/RIBEIRAS/2015/362
Submetida	11-09-2015 12:22:05 por Luis MS. Cravinho

1. Identificação
Identificação do serviço e responsáveis pelo relatório da(s) ocorrência(s)

Tipo de registo	Vistoria periódica
Serviço	Serviços de Ambiente das Flores

Identificação do(s) observador(es)

Nome	Categoria
Luis Cravinho	Vigilante da Natureza
Luis Serpa	Vigilante da Natureza

2. Localização
Identificação geográfica do relatório. O relatório deve cingir-se a uma única ribeira

IDENTIFICAÇÃO DO LOCAL

Freguesia	Ponta Delgada
Concelho	Santa Cruz das Flores
Ilha	Flores
Mapa	c_74808_f_4_23378_P8.JPG
Nome(s) da ribeira	Ribeira 009
Extensão da Ribeira avaliada	Troço extenso (mais de 150 metros)
Data das ocorrências	8-9-2015
Coordenadas gerais do troço avaliado	
Coordenadas X/M - jusante	653812
Coordenadas Y/P - jusante	4343757
Coordenadas X/M - montante	653643
Coordenadas Y/P - montante	4375373

3. Descrição
Observações e propostas de resolução. A descrição deverá ser desagregada por zonas/pontos, de forma a melhorar a descrição de cada.

ESTADO GERAL DE MANUTENÇÃO E ESCOAMENTO DA RIBEIRA

	Existem ocorrências a relatar

OCORRÊNCIA

Coordenadas da ocorrência	
Coordenadas X/M	653825
Coordenadas Y/P	435599
Extensão afetada (metros)	200
Tipo de ocorrência relatada	Assoreamento/Obstrução Outros
Descrição da ocorrência	Proliferação de Vegetação e ou arbustiva, que impedem o normal escoamento das águas.
Gravidade	Pouco grave - Situação pontual, sem riscos imediatos
Titularidade do(s) terreno(s)	Privado

REGISTO FOTOGRÁFICO





IDENTIFICAÇÃO DAS CAUSAS E POSSÍVEIS SOLUÇÕES

CAUSAS

Descrição das possíveis causas das ocorrências	Falta de limpeza e corte da vegetação e desassoreamento.

SOLUÇÕES

Tipo de intervenção	Limpeza de vegetação
Local a intervir	Margem direita Margem esquerda Leito
Descrição geral das propostas de intervenção	Limpeza de vegetação e corte de material arbóreo e desassoreamento.

Dimensões

Ação/intervenção	Comprimento (metros)	Largura (m)	Altura (m)	Área (m2)

Prioridade/Urgência	Pouco urgente - Risco menor, sem necessidade de resposta imediata

RESPONSABILIDADES

Tipo de entidade(s) responsável (eis)	Proprietários Município
Responsáveis pela resolução	Proprietários, Município

ORÇAMENTO

Existe orçamento para a intervenção?	Não
Valor orçamentado	
Fornecedor	
Inserir documento (se aplicável)	

OCORRÊNCIA

Coordenadas da ocorrência	
Coordenadas X/M	653691
Coordenadas Y/P	4375463
Extensão afetada (metros)	300
Tipo de ocorrência relatada	Assoreamento/Obstrução Descarga de águas residuais Outros
Descrição da ocorrência	Proliferação de Vegetação e ou arbustiva e acumulação de sedimentos que impedem o normal escoamento das águas.
Gravidade	Pouco grave - Situação pontual, sem riscos imediatos
Titularidade do(s) terreno(s)	privados

REGISTO FOTOGRÁFICO





IDENTIFICAÇÃO DAS CAUSAS E POSSÍVEIS SOLUÇÕES

CAUSAS

Descrição das possíveis causas das	Proliferação de Vegetação e ou arbustiva e acumulação de sedimentos que

ocorrências	impedem o normal escoamento das águas.
SOLUÇÕES	
Tipo de intervenção	Limpeza de vegetação
Local a intervir	Margem direita Margem esquerda Leito
Descrição geral das propostas de intervenção	Limpeza de vegetação e corte de material arbóreo e desassoreamento.
Dimensões	

Ação/intervenção	Comprimento (metros)	Largura (m)	Altura (m)	Área (m2)

Prioridade/Urgência	Médio - Gravidade moderada, resposta a médio prazo
RESPONSABILIDADES	
Tipo de entidade(s) responsável (eis)	Proprietários Município Rede viária
Responsáveis pela resolução	Proprietários, Município
ORÇAMENTO	
Existe orçamento para a intervenção?	Não
Valor orçamentado	
Fornecedor	
Inserir documento (se aplicável)	

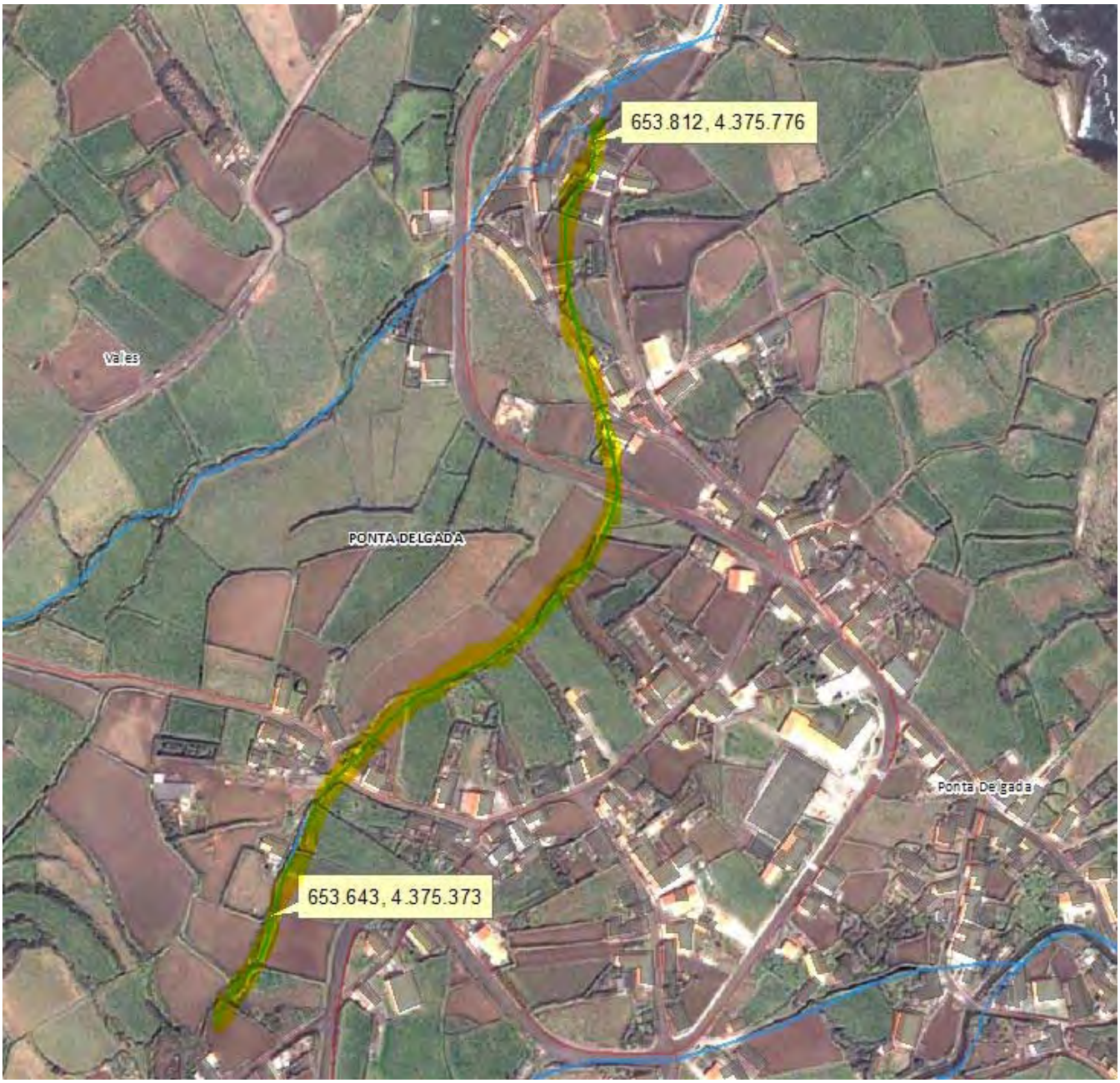
653.812, 4.375.776
Vales
PONTA DELGADA
Ponta Delgada
653.643, 4.375.373

REGIÃO AUTÓNOMA DOS AÇORES
Secretaria Regional da Agricultura e Ambiente

Registo de ocorrências em ribeiras 2015

Formulário para registo de ocorrências em ribeiras

Referência	DSRHOT/RIBEIRAS/2015/363
Submetida	11-09-2015 13:56:25 por Luis C. Serpa

1. Identificação
Identificação do serviço e responsáveis pelo relatório da(s) ocorrência(s)

Tipo de registo	Vistoria periódica
Serviço	Serviços de Ambiente das Flores

Identificação do(s) observador(es)

Nome	Categoria
Luís Serpa	Vigilante da Natureza
Luís Cravinho	Vigilante da Natureza

2. Localização
Identificação geográfica do relatório. O relatório deve cingir-se a uma única ribeira

IDENTIFICAÇÃO DO LOCAL

Freguesia	Ponta Delgada
Concelho	Santa Cruz das Flores
Ilha	Flores
Mapa	c_74806_f_4_50204_P6.JPG
Nome(s) da ribeira	Afluente da Ribeira da Fazendo
Extensão da Ribeira avaliada	Troço extenso (mais de 150 metros)
Data das ocorrências	9-9-2015
Coordenadas gerais do troço avaliado	
Coordenadas X/M - jusante	654250
Coordenadas Y/P - jusante	4375335
Coordenadas X/M - montante	654111
Coordenadas Y/P - montante	4374956

3. Descrição
Observações e propostas de resolução. A descrição deverá ser desagregada por zonas/pontos, de forma a melhorar a descrição de cada.

ESTADO GERAL DE MANUTENÇÃO E ESCOAMENTO DA RIBEIRA

Existem ocorrências a relatar

OCORRÊNCIA

Coordenadas da ocorrência	
Coordenadas X/M	654190
Coordenadas Y/P	4375258
Extensão afetada (metros)	470
Tipo de ocorrência relatada	Descarga de águas residuais Outros
Descrição da ocorrência	Proliferação de vegetação e ou arbustiva, que impedem o normal escoamento das águas. Descarga de águas residuais para a linha de água.
Gravidade	Pouco grave - Situação pontual, sem riscos imediatos
Titularidade do(s) terreno(s)	Particular

REGISTO FOTOGRÁFICO







IDENTIFICAÇÃO DAS CAUSAS E POSSÍVEIS SOLUÇÕES

CAUSAS

Descrição das possíveis causas das ocorrências	Falta de limpeza e corte da vegetação. Falta de saneamento básico.

SOLUÇÕES

Tipo de intervenção	Limpeza de vegetação
Local a intervir	Margem direita Margem esquerda Leito
Descrição geral das propostas de intervenção	

Dimensões

Ação/intervenção	Comprimento (metros)	Largura (m)	Altura (m)	Área (m2)

Prioridade/Urgência	Pouco urgente - Risco menor, sem necessidade de resposta imediata

RESPONSABILIDADES

Tipo de entidade(s) responsável(eis)	Proprietários Município Rede viária
Responsáveis pela resolução	Proprietários e Município

ORÇAMENTO

Existe orçamento para a intervenção?	Não
Valor orçamentado	
Fornecedor	
Inserir documento (se aplicável)	


654 250, 4 375 335
654 111, 4 374 956

REGIÃO AUTÓNOMA DOS AÇORES
Secretaria Regional da Agricultura e Ambiente

Registo de ocorrências em ribeiras 2015

Formulário para registo de ocorrências em ribeiras

Referência	DSRHOT/RIBEIRAS/2015/364
Submetida	17-09-2015 10:56:29 por Luis C. Serpa

1. Identificação
Identificação do serviço e responsáveis pelo relatório da(s) ocorrência(s)

Tipo de registo	Vistoria periódica
Serviço	Serviços de Ambiente das Flores

Identificação do(s) observador(es)

Nome	Categoria
Luís Serpa	Vigilante da Natureza
Luís Cravinho	Vigilante da Natureza

2. Localização
Identificação geográfica do relatório. O relatório deve cingir-se a uma única ribeira

IDENTIFICAÇÃO DO LOCAL

Freguesia	Ponta Delgada
Concelho	Santa Cruz das Flores
Ilha	Flores
Mapa	c_75101_f_4_23430_P8.JPG
Nome(s) da ribeira	Rib 009
Extensão da Ribeira avaliada	Troço extenso (mais de 150 metros)
Data das ocorrências	10-9-2015
Coordenadas gerais do troço avaliado	
Coordenadas X/M - jusante	653812
Coordenadas Y/P - jusante	4375785
Coordenadas X/M - montante	653252
Coordenadas Y/P - montante	4375207

3. Descrição
Observações e propostas de resolução. A descrição deverá ser desagregada por zonas/pontos, de forma a melhorar a descrição de cada.

ESTADO GERAL DE MANUTENÇÃO E ESCOAMENTO DA RIBEIRA

	Existem ocorrências a relatar

OCORRÊNCIA

Coordenadas da ocorrência	
Coordenadas X/M	653738
Coordenadas Y/P	4375713
Extensão afetada (metros)	500
Tipo de ocorrência relatada	Depósito de resíduos
Descrição da ocorrência	Proliferação de Vegetação e arbustiva, que impedem o normal escoamento das águas. Esta linha de água era utilizada como servidão.
Gravidade	Pouco grave - Situação pontual, sem riscos imediatos
Titularidade do(s) terreno(s)	Privados

REGISTO FOTOGRÁFICO







IDENTIFICAÇÃO DAS CAUSAS E POSSÍVEIS SOLUÇÕES

CAUSAS

Descrição das possíveis causas das ocorrências	Falta de limpeza e corte da vegetação.

SOLUÇÕES

Tipo de intervenção	Limpeza de vegetação
Local a intervir	Margem direita Margem esquerda Leito
Descrição geral das propostas de intervenção	Limpeza de vegetação e corte de material arbóreo.

Dimensões

Ação/intervenção	Comprimento (metros)	Largura (m)	Altura (m)	Área (m2)

Prioridade/Urgência	Pouco urgente - Risco menor, sem necessidade de resposta imediata

RESPONSABILIDADES

Tipo de entidade(s) responsável (eis)	Proprietários Rede viária
Responsáveis pela resolução	Proprietários,Município e SRTT

ORÇAMENTO

Existe orçamento para a intervenção?	Não

Valor orçamentado
Fornecedor
Inserir documento (se aplicável)

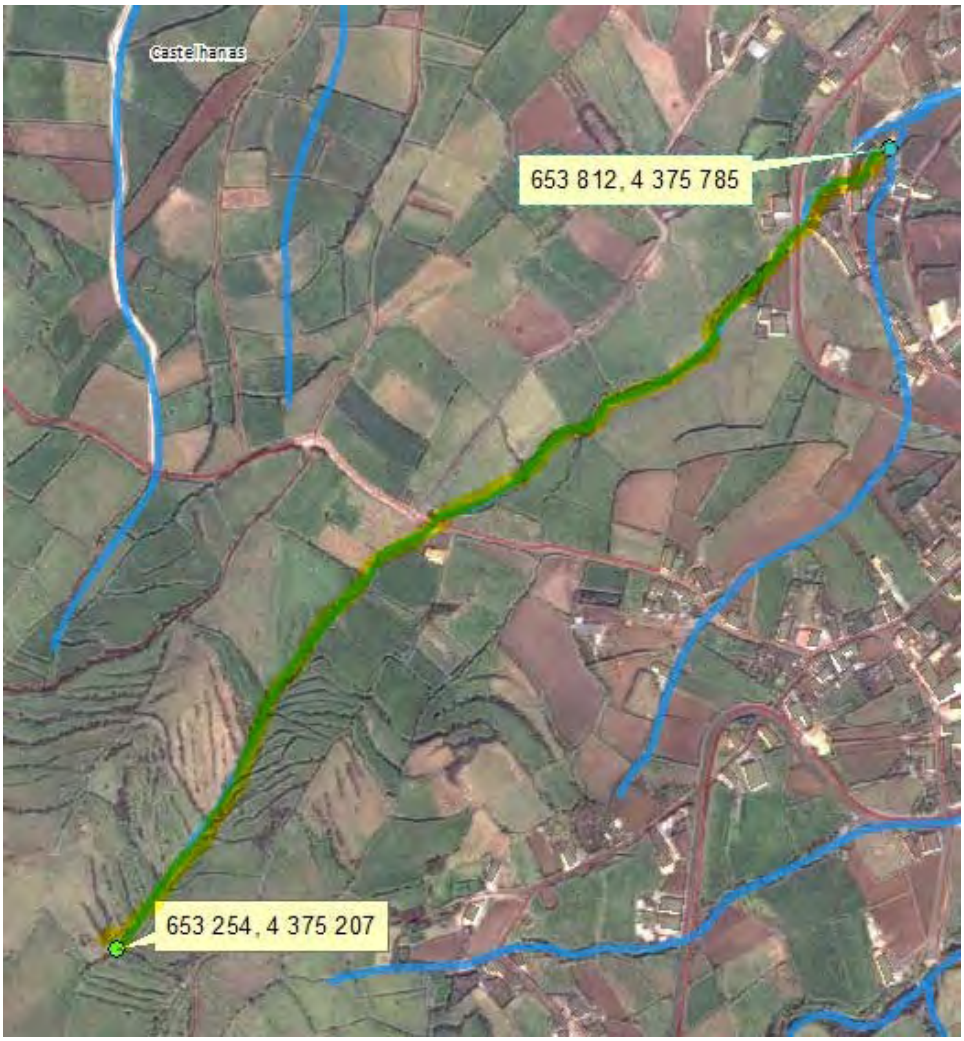
Castelhanas
653 812, 4 375 785
653 254, 4 375 207

ANEXO IV

GRAVIDADE DAS OCORRÊNCIAS

O presente anexo constitui síntese da classificação da gravidade das ocorrências registadas em cada relatório, agrupados por ilha, e contém a indicação do total de ocorrências por relatório.

ANEXO IV - Gravidade das ocorrências por relatório

Governo dos Açores

2015

RERA Relatório do Estado das Ribeiras dos Açores

Gravidade das ocorrências por relatório

Ilha / Formulário	Gravidade: Pouco Grave	Média	Grave	Muito Grave	Total
Corvo					
DSRHOT/RIBEIRAS/2015/206					0
DSRHOT/RIBEIRAS/2015/207					0
DSRHOT/RIBEIRAS/2015/208					0
DSRHOT/RIBEIRAS/2015/209					0
DSRHOT/RIBEIRAS/2015/210					0
DSRHOT/RIBEIRAS/2015/211					0
DSRHOT/RIBEIRAS/2015/212					0
DSRHOT/RIBEIRAS/2015/213					0
DSRHOT/RIBEIRAS/2015/214					0
DSRHOT/RIBEIRAS/2015/215					0
Flores					
DSRHOT/RIBEIRAS/2015/357	4	1			5
DSRHOT/RIBEIRAS/2014/164	2	2			4
DSRHOT/RIBEIRAS/2014/161	1	2			3
DSRHOT/RIBEIRAS/2014/157		2			2
DSRHOT/RIBEIRAS/2014/158	1	1			2
DSRHOT/RIBEIRAS/2015/362	2				2
DSRHOT/RIBEIRAS/2014/159	1				1
DSRHOT/RIBEIRAS/2014/160	1				1
DSRHOT/RIBEIRAS/2014/162	1				1
DSRHOT/RIBEIRAS/2014/163	1				1
DSRHOT/RIBEIRAS/2015/205		1			1
DSRHOT/RIBEIRAS/2015/358	1				1
DSRHOT/RIBEIRAS/2015/359	1				1
DSRHOT/RIBEIRAS/2015/360	1				1
DSRHOT/RIBEIRAS/2015/361	1				1
DSRHOT/RIBEIRAS/2015/363	1				1
DSRHOT/RIBEIRAS/2015/364	1				1
DSRHOT/RIBEIRAS/2014/153					0
DSRHOT/RIBEIRAS/2014/155					0
Graciosa					

Gravidade das ocorrências por relatório

Ilha	Formulário	Gravidade: Pouco Grave	Média	Grave	Muito Grave	Total
Graciosa						
	DSRHOT/RIBEIRAS/2015/216	1				1
Pico						
	DSRHOT/RIBEIRAS/2014/165				1	1
	DSRHOT/RIBEIRAS/2014/167		1			1
	DSRHOT/RIBEIRAS/2014/168			1		1
	DSRHOT/RIBEIRAS/2015/169		1			1
	DSRHOT/RIBEIRAS/2015/170		1			1
	DSRHOT/RIBEIRAS/2015/171			1		1
	DSRHOT/RIBEIRAS/2015/238			1		1
	DSRHOT/RIBEIRAS/2015/356				1	1
Santa Maria						
	DSRHOT/RIBEIRAS/2014/156		1			1
	DSRHOT/RIBEIRAS/2014/166					0
São Jorge						
	DSRHOT/RIBEIRAS/2015/194	2				2
	DSRHOT/RIBEIRAS/2015/187	1				1
	DSRHOT/RIBEIRAS/2015/190	1				1
	DSRHOT/RIBEIRAS/2015/195	1				1
	DSRHOT/RIBEIRAS/2015/196			1		1
	DSRHOT/RIBEIRAS/2015/197	1				1
	DSRHOT/RIBEIRAS/2015/198			1		1
	DSRHOT/RIBEIRAS/2015/199			1		1
	DSRHOT/RIBEIRAS/2015/191					0
	DSRHOT/RIBEIRAS/2015/192					0
	DSRHOT/RIBEIRAS/2015/193					0
São Miguel						
	DSRHOT/RIBEIRAS/2015/200	1	2			3
	DSRHOT/RIBEIRAS/2015/262		3			3
	DSRHOT/RIBEIRAS/2015/305		1	2		3
	DSRHOT/RIBEIRAS/2015/184		2			2
	DSRHOT/RIBEIRAS/2015/254	2				2
	DSRHOT/RIBEIRAS/2015/257		2			2
	DSRHOT/RIBEIRAS/2015/263		2			2

Gravidade das ocorrências por relatório

Ilha	Formulário	Gravidade				Total
		Pouco Grave	Média	Grave	Muito Grave	
São Miguel						
	DSRHOT/RIBEIRAS/2015/271		2			2
	DSRHOT/RIBEIRAS/2015/273		2			2
	DSRHOT/RIBEIRAS/2015/276			2		2
	DSRHOT/RIBEIRAS/2015/281			2		2
	DSRHOT/RIBEIRAS/2015/282		2			2
	DSRHOT/RIBEIRAS/2015/283			2		2
	DSRHOT/RIBEIRAS/2015/286		1		1	2
	DSRHOT/RIBEIRAS/2015/287	2				2
	DSRHOT/RIBEIRAS/2015/288		2			2
	DSRHOT/RIBEIRAS/2015/290		2			2
	DSRHOT/RIBEIRAS/2015/299		1		1	2
	DSRHOT/RIBEIRAS/2015/300		2			2
	DSRHOT/RIBEIRAS/2015/303		2			2
	DSRHOT/RIBEIRAS/2015/304		2			2
	DSRHOT/RIBEIRAS/2015/310		1	1		2
	DSRHOT/RIBEIRAS/2015/311		2			2
	DSRHOT/RIBEIRAS/2015/313		2			2
	DSRHOT/RIBEIRAS/2015/314			2		2
	DSRHOT/RIBEIRAS/2015/329		2			2
	DSRHOT/RIBEIRAS/2015/338		2			2
	DSRHOT/RIBEIRAS/2015/343		2			2
	DSRHOT/RIBEIRAS/2015/346		2			2
	DSRHOT/RIBEIRAS/2015/352		2			2
	DSRHOT/RIBEIRAS/2015/182		1			1
	DSRHOT/RIBEIRAS/2015/183		1			1
	DSRHOT/RIBEIRAS/2015/201		1			1
	DSRHOT/RIBEIRAS/2015/203		1			1
	DSRHOT/RIBEIRAS/2015/217		1			1
	DSRHOT/RIBEIRAS/2015/218		1			1
	DSRHOT/RIBEIRAS/2015/219		1			1
	DSRHOT/RIBEIRAS/2015/223		1			1
	DSRHOT/RIBEIRAS/2015/224		1			1

Gravidade das ocorrências por relatório

Ilha	Formulário	Gravidade				Total
		Pouco Grave	Média	Grave	Muito Grave	
São Miguel						
	DSRHOT/RIBEIRAS/2015/225		1			1
	DSRHOT/RIBEIRAS/2015/226		1			1
	DSRHOT/RIBEIRAS/2015/227		1			1
	DSRHOT/RIBEIRAS/2015/228		1			1
	DSRHOT/RIBEIRAS/2015/229	1				1
	DSRHOT/RIBEIRAS/2015/230			1		1
	DSRHOT/RIBEIRAS/2015/231			1		1
	DSRHOT/RIBEIRAS/2015/232		1			1
	DSRHOT/RIBEIRAS/2015/233			1		1
	DSRHOT/RIBEIRAS/2015/234	1				1
	DSRHOT/RIBEIRAS/2015/235	1				1
	DSRHOT/RIBEIRAS/2015/236	1				1
	DSRHOT/RIBEIRAS/2015/248	1				1
	DSRHOT/RIBEIRAS/2015/249		1			1
	DSRHOT/RIBEIRAS/2015/251		1			1
	DSRHOT/RIBEIRAS/2015/252		1			1
	DSRHOT/RIBEIRAS/2015/253	1				1
	DSRHOT/RIBEIRAS/2015/256		1			1
	DSRHOT/RIBEIRAS/2015/258		1			1
	DSRHOT/RIBEIRAS/2015/259		1			1
	DSRHOT/RIBEIRAS/2015/260		1			1
	DSRHOT/RIBEIRAS/2015/264		1			1
	DSRHOT/RIBEIRAS/2015/265		1			1
	DSRHOT/RIBEIRAS/2015/266		1			1
	DSRHOT/RIBEIRAS/2015/267		1			1
	DSRHOT/RIBEIRAS/2015/268		1			1
	DSRHOT/RIBEIRAS/2015/269		1			1
	DSRHOT/RIBEIRAS/2015/270		1			1
	DSRHOT/RIBEIRAS/2015/272		1			1
	DSRHOT/RIBEIRAS/2015/275		1			1
	DSRHOT/RIBEIRAS/2015/277		1			1
	DSRHOT/RIBEIRAS/2015/278		1			1

Gravidade das ocorrências por relatório

Ilha	Formulário	Gravidade				Total
		Pouco Grave	Média	Grave	Muito Grave	
São Miguel						
	DSRHOT/RIBEIRAS/2015/280			1		1
	DSRHOT/RIBEIRAS/2015/284			1		1
	DSRHOT/RIBEIRAS/2015/285		1			1
	DSRHOT/RIBEIRAS/2015/291		1			1
	DSRHOT/RIBEIRAS/2015/292	1				1
	DSRHOT/RIBEIRAS/2015/295			1		1
	DSRHOT/RIBEIRAS/2015/296		1			1
	DSRHOT/RIBEIRAS/2015/298		1			1
	DSRHOT/RIBEIRAS/2015/301		1			1
	DSRHOT/RIBEIRAS/2015/302		1			1
	DSRHOT/RIBEIRAS/2015/312			1		1
	DSRHOT/RIBEIRAS/2015/315			1		1
	DSRHOT/RIBEIRAS/2015/316			1		1
	DSRHOT/RIBEIRAS/2015/317				1	1
	DSRHOT/RIBEIRAS/2015/320		1			1
	DSRHOT/RIBEIRAS/2015/322		1			1
	DSRHOT/RIBEIRAS/2015/323		1			1
	DSRHOT/RIBEIRAS/2015/324		1			1
	DSRHOT/RIBEIRAS/2015/325			1		1
	DSRHOT/RIBEIRAS/2015/326		1			1
	DSRHOT/RIBEIRAS/2015/327		1			1
	DSRHOT/RIBEIRAS/2015/328		1			1
	DSRHOT/RIBEIRAS/2015/330			1		1
	DSRHOT/RIBEIRAS/2015/334		1			1
	DSRHOT/RIBEIRAS/2015/335				1	1
	DSRHOT/RIBEIRAS/2015/336		1			1
	DSRHOT/RIBEIRAS/2015/337				1	1
	DSRHOT/RIBEIRAS/2015/339		1			1
	DSRHOT/RIBEIRAS/2015/341		1			1
	DSRHOT/RIBEIRAS/2015/342		1			1
	DSRHOT/RIBEIRAS/2015/344		1			1
	DSRHOT/RIBEIRAS/2015/347		1			1

Gravidade das ocorrências por relatório

Ilha	Formulário	Gravidade				Total
		Pouco Grave	Média	Grave	Muito Grave	
São Miguel						
	DSRHOT/RIBEIRAS/2015/348	1				1
	DSRHOT/RIBEIRAS/2015/349		1			1
	DSRHOT/RIBEIRAS/2015/351		1			1
	DSRHOT/RIBEIRAS/2015/354		1			1
	DSRHOT/RIBEIRAS/2015/355		1			1
	DSRHOT/RIBEIRAS/2015/185					0
	DSRHOT/RIBEIRAS/2015/202					0
	DSRHOT/RIBEIRAS/2015/204					0
	DSRHOT/RIBEIRAS/2015/220					0
	DSRHOT/RIBEIRAS/2015/221					0
	DSRHOT/RIBEIRAS/2015/222					0
	DSRHOT/RIBEIRAS/2015/237					0
	DSRHOT/RIBEIRAS/2015/239					0
	DSRHOT/RIBEIRAS/2015/240					0
	DSRHOT/RIBEIRAS/2015/241					0
	DSRHOT/RIBEIRAS/2015/242					0
	DSRHOT/RIBEIRAS/2015/243					0
	DSRHOT/RIBEIRAS/2015/244					0
	DSRHOT/RIBEIRAS/2015/245					0
	DSRHOT/RIBEIRAS/2015/246					0
	DSRHOT/RIBEIRAS/2015/247					0
	DSRHOT/RIBEIRAS/2015/250					0
	DSRHOT/RIBEIRAS/2015/255					0
	DSRHOT/RIBEIRAS/2015/261					0
	DSRHOT/RIBEIRAS/2015/274					0
	DSRHOT/RIBEIRAS/2015/279					0
	DSRHOT/RIBEIRAS/2015/289					0
	DSRHOT/RIBEIRAS/2015/293					0
	DSRHOT/RIBEIRAS/2015/294					0
	DSRHOT/RIBEIRAS/2015/297					0
	DSRHOT/RIBEIRAS/2015/306					0
	DSRHOT/RIBEIRAS/2015/307					0

Gravidade das ocorrências por relatório

Ilha	Formulário	Gravidade				Total
		Pouco Grave	Média	Grave	Muito Grave	
São Miguel						
	DSRHOT/RIBEIRAS/2015/308					0
	DSRHOT/RIBEIRAS/2015/309					0
	DSRHOT/RIBEIRAS/2015/318					0
	DSRHOT/RIBEIRAS/2015/319					0
	DSRHOT/RIBEIRAS/2015/321					0
	DSRHOT/RIBEIRAS/2015/331					0
	DSRHOT/RIBEIRAS/2015/332					0
	DSRHOT/RIBEIRAS/2015/333					0
	DSRHOT/RIBEIRAS/2015/340					0
	DSRHOT/RIBEIRAS/2015/345					0
	DSRHOT/RIBEIRAS/2015/350					0
	DSRHOT/RIBEIRAS/2015/353					0
Terceira						
	DSRHOT/RIBEIRAS/2015/186	3		1		4
	DSRHOT/RIBEIRAS/2015/176	1	1		1	3
	DSRHOT/RIBEIRAS/2015/173	1				1
	DSRHOT/RIBEIRAS/2015/174				1	1
	DSRHOT/RIBEIRAS/2015/175		1			1
	DSRHOT/RIBEIRAS/2015/177		1			1
	DSRHOT/RIBEIRAS/2015/179			1		1
	DSRHOT/RIBEIRAS/2015/188		1			1
	DSRHOT/RIBEIRAS/2015/189		1			1
	DSRHOT/RIBEIRAS/2015/172					0
	DSRHOT/RIBEIRAS/2015/178					0
	DSRHOT/RIBEIRAS/2015/180					0
	DSRHOT/RIBEIRAS/2015/181					0

ANEXO V

HISTÓRICO

O presente anexo constitui a listagem ordenada dos formulários de ponto da situação (histórico) considerados no período de setembro de 2014 a setembro de 2015.

Aos formulários de histórico foram anexados os formulários que lhes deram origem.

As páginas deste anexo tem dupla numeração: no topo, numeração do anexo; no rodapé, numeração do formulário.

REGIÃO AUTÓNOMA DOS AÇORES
Secretaria Regional da Agricultura e Ambiente

Registo de ocorrências em ribeiras 2014 - Histórico

Histórico do formulário para registo de ocorrências em ribeiras

Referência	DSRHOT/RIBEIRAS-Hist/2014/254
Submetida	22-09-2014 15:06:47 por Carlos FR. Medeiros

1. Identificação
Identificação do serviço e responsáveis pelo relatório da(s) ocorrência(s)

Tipo de registo	Observação pontual
Serviço	Direção de Serviços de Recursos Hídricos e Ordenamento do Território

Identificação do(s) observador(es)

Nome	Categoria
José Gouveia	Coordenador equipas operativas

2. Ponto da situação
Ponto da situação em locais anteriormente avaliados

Referência anterior	DSRHOT/Ribeiras/2014/090
Data da observação	2-9-2014
Estado	Situação resolvida pela SRRN/DRA
Descrição da intervenção	Manutenção geral
Meios utilizados	Meios próprios
Tempo de intervenção (dias)	

Materiais, equipamentos, fornecimentos e custos

Descrição	Custo

REGIÃO AUTÓNOMA DOS AÇORES
Secretaria Regional da Agricultura e Ambiente

Registo de ocorrências em ribeiras 2014

Formulário para registo de ocorrências em ribeiras

Referência	DSRHOT/RIBEIRAS/2014/090
Submetida	25-07-2014 16:01:52 por Mafalda LMSC. Veiros

1. Identificação
Identificação do serviço e responsáveis pelo relatório da(s) ocorrência(s)

Tipo de registo	Vistoria periódica
Serviço	Serviços de Ambiente de São Miguel

Identificação do(s) observador(es)

Nome	Categoria
António Melo	VN de 2.ª Classe
Dário Melo	Colaborador do CMIF

2. Localização
Identificação geográfica do relatório. O relatório deve cingir-se a uma única ribeira

IDENTIFICAÇÃO DO LOCAL

Freguesia	Faial da Terra
Concelho	Vila da Povoação
Ilha	São Miguel
Mapa	c_57437_f_4_49321_Rib Faia Terra.pdf
Nome(s) da ribeira	Rib.ª do Faial da Terra
Extensão da Ribeira avaliada	Troço extenso (mais de 150 metros)
Data das ocorrências	9-7-2014
Coordenadas gerais do troço avaliado	
Coordenadas X/M - jusante	659125
Coordenadas Y/P - jusante	4178716
Coordenadas X/M - montante	659732
Coordenadas Y/P - montante	4182484

3. Descrição
Observações e propostas de resolução. A descrição deverá ser desagregada por zonas/pontos, de forma a melhorar a descrição de cada.

ESTADO GERAL DE MANUTENÇÃO E ESCOAMENTO DA RIBEIRA

Existem ocorrências a relatar

OCORRÊNCIA

Coordenadas da ocorrência	
Coordenadas X/M	659720
Coordenadas Y/P	4181711
Extensão afetada (metros)	
Tipo de ocorrência relatada	
Descrição da ocorrência	Verificou-se para jusante da referida coordenada, aproximadamente 200 metros, material arbóreo no leito da ribeira.
Gravidade	Médio - Gravidade moderada, necessidade de ação preventiva
Titularidade do(s) terreno(s)	Diversos

REGISTO FOTOGRÁFICO





IDENTIFICAÇÃO DAS CAUSAS E POSSÍVEIS SOLUÇÕES

CAUSAS

Descrição das possíveis causas das ocorrências	Devido às sucessivas intempéries registadas em anos anteriores.

SOLUÇÕES

Tipo de intervenção	Corte de material arbóreo
Local a intervir	Leito
Descrição geral das propostas de intervenção	Corte e remoção ou queima de material arbóreo

Dimensões

Ação/intervenção	Comprimento (metros)	Largura (m)	Altura (m)	Área (m2)

Prioridade/Urgência	Urgente - Riscos a curto prazo

RESPONSABILIDADES

Tipo de entidade(s) responsável (eis)	Proprietários
Responsáveis pela resolução	Diversos Proprietários

ORÇAMENTO

Existe orçamento para a intervenção?	Não
Valor orçamentado	
Fornecedor	
Inserir documento (se aplicável)	


Lomba dos Cardos
Serra da Tronqueira
Mata do Labaçal
Paupique
Piquinho da Vereda
NOSSA SENHORA DOS REMÉDIOS
Chão da Feteira
Selada
Pico da Feteira
ÁGUA RETORTA
Rego de Água
Labaçal
Covão
Loural
Pereiras
Baldes
Heras
Roça Grande
Cerrado
Pico da Água Retorta
Escortlhão
FAIAL DA TERRA
Sanguinho
Arrendamento
Pico do Vento
Cortços
Lapas
Redondo
Burguete
Cerrado de Verão
Atalhadas
Caminho do Pico
Pico Grande
Rebentão
Pico
Ponte do Outeiro
Outeiro
Faial da Terra
Quatro Caminhos
Vale do Curral
Sagarracho

REGIÃO AUTÓNOMA DOS AÇORES
Secretaria Regional da Agricultura e Ambiente

Registo de ocorrências em ribeiras 2014 - Histórico

Histórico do formulário para registo de ocorrências em ribeiras

Referência	DSRHOT/RIBEIRAS-Hist/2014/255
Submetida	08-10-2014 10:29:32 por Carlos FR. Medeiros

1. Identificação
Identificação do serviço e responsáveis pelo relatório da(s) ocorrência(s)

Tipo de registo	Observação pontual
Serviço	Serviços de Ambiente de Santa Maria

Identificação do(s) observador(es)

Nome	Categoria
Jaime Bairos	Vigilante da Natureza

2. Ponto da situação
Ponto da situação em locais anteriormente avaliados

Referência anterior	DSRHOT/RIBEIRAS/2014/156
Data da observação	30-10-2014
Estado	Situação resolvida pela SRRN/DRA Situação resolvida por outras entidades
Descrição da intervenção	Distribuição SGC0100/2014/17221 - A realização dos trabalhos de desobstrução, além dos assistentes operacionais do SASMA, contou com a colaboração da retroescavadora do SASMA atribuída à Delegação de Santa Maria da Secretaria Regional do Turismo e Equipamento.
Meios utilizados	Meios próprios
Tempo de intervenção (dias)	

Materiais, equipamentos, fornecimentos e custos

Descrição	Custo
Retroescavadora	

REGIÃO AUTÓNOMA DOS AÇORES
Secretaria Regional da Agricultura e Ambiente

Registo de ocorrências em ribeiras 2014

Formulário para registo de ocorrências em ribeiras

Referência	DSRHOT/RIBEIRAS/2014/156
Submetida	19-09-2014 15:45:40 por Jaime B. Bairos

1. Identificação
Identificação do serviço e responsáveis pelo relatório da(s) ocorrência(s)

Tipo de registo	Vistoria pós-ocorrência
Serviço	Serviços de Ambiente de Santa Maria

Identificação do(s) observador(es)

Nome	Categoria
Jaime Braga Bairos	Vigilante da Natureza

2. Localização
Identificação geográfica do relatório. O relatório deve cingir-se a uma única ribeira

IDENTIFICAÇÃO DO LOCAL

Freguesia	São Pedro
Concelho	Vila do Porto
Ilha	Santa Maria
Mapa	c_59193_f_4_33312_LocObstRib_GrotaAlbino.png
Nome(s) da ribeira	Grota do Albino
Extensão da Ribeira avaliada	Ponto (extensão inferior a 30 metros)
Data das ocorrências	8-9-2014
Coordenadas gerais do troço avaliado	
Coordenadas X/M - jusante	
Coordenadas Y/P - jusante	
Coordenadas X/M - montante	
Coordenadas Y/P - montante	

3. Descrição
Observações e propostas de resolução. A descrição deverá ser desagregada por zonas/pontos, de forma a melhorar a descrição de cada.

ESTADO GERAL DE MANUTENÇÃO E ESCOAMENTO DA RIBEIRA

Existem ocorrências a relatar	

OCORRÊNCIA

Coordenadas da ocorrência	
Coordenadas X/M	668785
Coordenadas Y/P	4095646
Extensão afetada (metros)	30 metros
Tipo de ocorrência relatada	Assoreamento/Obstrução Depósito de resíduos
Descrição da ocorrência	Verifica-se a obstrução da linha na sequência da queda de árvores para o leito.
Gravidade	Médio - Gravidade moderada, necessidade de ação preventiva
Titularidade do(s) terreno(s)	Publico

REGISTO FOTOGRÁFICO







IDENTIFICAÇÃO DAS CAUSAS E POSSÍVEIS SOLUÇÕES

CAUSAS

Descrição das possíveis causas das ocorrências	Situação desencadeada pela ocorrência de ventos fortes.

SOLUÇÕES

Tipo de intervenção	Corte de material arbóreo
Local a intervir	Margem direita Margem esquerda Leito

Descrição geral das propostas de intervenção	Corte e remoção do material arbóreo com recursos a motosserras auxiliado de conjunto industrial.

Dimensões

Ação/intervenção	Comprimento (metros)	Largura (m)	Altura (m)	Área (m2)
Corte e remoção	30	10		300

Prioridade/Urgência	Médio - Gravidade moderada, resposta a médio prazo

RESPONSABILIDADES

Tipo de entidade(s) responsável (eis)	Rede viária SRRN
Responsáveis pela resolução	Serviço Ambiente Santa Maria e Serviços Florestais de Santa Maria

ORÇAMENTO

Existe orçamento para a intervenção?	Não
Valor orçamentado	
Fornecedor	
Inserir documento (se aplicável)	


X: 668785,014
Y: 4095646,184
Chã do João Tomé

REGIÃO AUTÓNOMA DOS AÇORES
Secretaria Regional da Agricultura e Ambiente

Registo de ocorrências em ribeiras 2014 - Histórico

Histórico do formulário para registo de ocorrências em ribeiras

Referência	DSRHOT/RIBEIRAS-Hist/2014/256
Submetida	08-10-2014 16:04:35 por Carlos ER. Bettencourt

1. Identificação

Identificação do serviço e responsáveis pelo relatório da(s) ocorrência(s)

Tipo de registo	Vistoria periódica
Serviço	Serviços de Ambiente do Pico

Identificação do(s) observador(es)

Nome	Categoria
Lidia Nogueira	V.N
Carlos Bettencourt	V.N

2. Ponto da situação

Ponto da situação em locais anteriormente avaliados

Referência anterior	AHA/RIBEIRAS/2013/048
Data da observação	
Estado	Situação resolvida pela SRRN/DRA
Descrição da intervenção	Realizou-se a limpeza das arvores que estavam a obstruir o leito da ribeira
Meios utilizados	Meios próprios
Tempo de intervenção (dias)	3

Materiais, equipamentos, fornecimentos e custos

Descrição	Custo
Gasolina e oleo	

REGIÃO AUTÓNOMA DOS AÇORES
Secretaria Regional dos Recursos Naturais

Registo de ocorrências em ribeiras

Formulário para registo de ocorrências em ribeiras

Referência	**AHA/RIBEIRAS/2013/048**
Submetida	19-06-2013 13:49:46 por Carlos ER. Bettencourt

1. Identificação
Identificação do serviço e responsáveis pelo relatório da(s) ocorrência(s)

Tipo de registo	Vistoria periódica
Serviço	Serviços de Ambiente do Pico

Identificação do(s) observador(es)

Nome	Categoria
Carlos Eugénio da Rosa Bettencourt	Vigilante da Natureza
Lidia de Jesus Andrade Nogueira	Vigilante da Natureza

2. Localização
Identificação geográfica do relatório. O relatório deve cingir-se a uma única ribeira

Identificação do local

Freguesia	São Caetano
Concelho	Madalena
Ilha	Pico
Mapa	c_40897_f_4_39978_Rib.da prainha sao caetano.png
Nome(s) da ribeira	Ribeira da Prainha
Extensão da Ribeira avaliada	Ponto (extensão inferior a 30 metros)
Data das ocorrências	19-06-2013

Coordenadas

Considerar um ponto representativo do relatório (ex. ponto de acesso ao curso de água ou ponto mais crítico), ou os dois pontos extremos de um troço de ribeira avaliado. Na página seguinte podem ser descritos pontos mais detalhados.

Coordenadas X/M - jusante	26S 0375381
Coordenadas Y/P - jusante	4255133
Coordenadas X/M - montante	
Coordenadas Y/P - montante	

3. Descrição
Observações e propostas de resolução. A descrição poderá ser desagregada por zonas/pontos, de forma a

melhorar a descrição de cada.

Coordenadas X/M	26S 0375381
Coordenadas Y/P	4255133
Tipo de ocorrência relatada	Assoreamento/Obstrução
Descrição da ocorrência	Verifica-se que a Ribeira da Prainha se encontra obstruída no seu leito por vegetação de porte arbóreo.
Gravidade	Médio - Gravidade moderada, necessidade de ação preventiva
Titularidade do(s) terreno(s)	Público



Identificação das causas e possíveis soluções

Causas das ocorrências	Desabamento de arvores de grande porte no leito da Ribeira.
Propostas de intervenção	Limpeza do leito e das margens.
Prioridade/Urgência	Médio - Gravidade moderada, resposta a médio prazo


048
Rua de Cima
Fontão
Cabeço
Praínha

REGIÃO AUTÓNOMA DOS AÇORES
Secretaria Regional da Agricultura e Ambiente

Registo de ocorrências em ribeiras 2014 - Histórico

Histórico do formulário para registo de ocorrências em ribeiras

Referência	DSRHOT/RIBEIRAS-Hist/2014/257
Submetida	09-10-2014 12:11:30 por Carlos ER. Bettencourt

1. Identificação

Identificação do serviço e responsáveis pelo relatório da(s) ocorrência(s)

Tipo de registo	Vistoria periódica
Serviço	Serviços de Ambiente do Pico

Identificação do(s) observador(es)

Nome	Categoria
Carlos Bettencourt	V.N
Lidia Nogueira	V.N

2. Ponto da situação

Ponto da situação em locais anteriormente avaliados

Referência anterior	DSRHOT/RIBEIRAS/2014/165
Data da observação	9-10-2014
Estado	Situação resolvida pela SRRN/DRA
Descrição da intervenção	Limpeza do leito e margens
Meios utilizados	Meios próprios
Tempo de intervenção (dias)	20

Materiais, equipamentos, fornecimentos e custos

Descrição	Custo
Oleo, mistura, limas para motoserra	

REGIÃO AUTÓNOMA DOS AÇORES
Secretaria Regional da Agricultura e Ambiente

Registo de ocorrências em ribeiras 2014

Formulário para registo de ocorrências em ribeiras

Referência	DSRHOT/RIBEIRAS/2014/165
Submetida	09-10-2014 12:06:14 por Carlos ER. Bettencourt

1. Identificação
Identificação do serviço e responsáveis pelo relatório da(s) ocorrência(s)

Tipo de registo	Vistoria periódica
Serviço	Serviços de Ambiente do Pico

Identificação do(s) observador(es)

Nome	Categoria
Carlos Bettencourt	V.N
Lidia Nogueira	V.N

2. Localização
Identificação geográfica do relatório. O relatório deve cingir-se a uma única ribeira

IDENTIFICAÇÃO DO LOCAL

Freguesia	São Roque do Pico
Concelho	São Roque do Pico
Ilha	Pico
Mapa	c_60252_f_4_34894_Ribeirinha 400m.png
Nome(s) da ribeira	Ribeirinha
Extensão da Ribeira avaliada	Troço extenso (mais de 150 metros)
Data das ocorrências	2-9-2014
Coordenadas gerais do troço avaliado	
Coordenadas X/M - jusante	387191
Coordenadas Y/P - jusante	4262140
Coordenadas X/M - montante	
Coordenadas Y/P - montante	

3. Descrição
Observações e propostas de resolução. A descrição deverá ser desagregada por zonas/pontos, de forma a melhorar a descrição de cada.

ESTADO GERAL DE MANUTENÇÃO E ESCOAMENTO DA RIBEIRA

	Não foram identificadas ocorrências

OCORRÊNCIA

Coordenadas da ocorrência	
Coordenadas X/M	387191
Coordenadas Y/P	4262140
Extensão afetada (metros)	400m
Tipo de ocorrência relatada	Assoreamento/Obstrução
Descrição da ocorrência	O leito da ribeira encontra-se repleto de arvores de grande porte numa extenção de 400m
Gravidade	Muito Grave - Pessoas e bens afetados
Titularidade do(s) terreno(s)	

REGISTO FOTOGRÁFICO

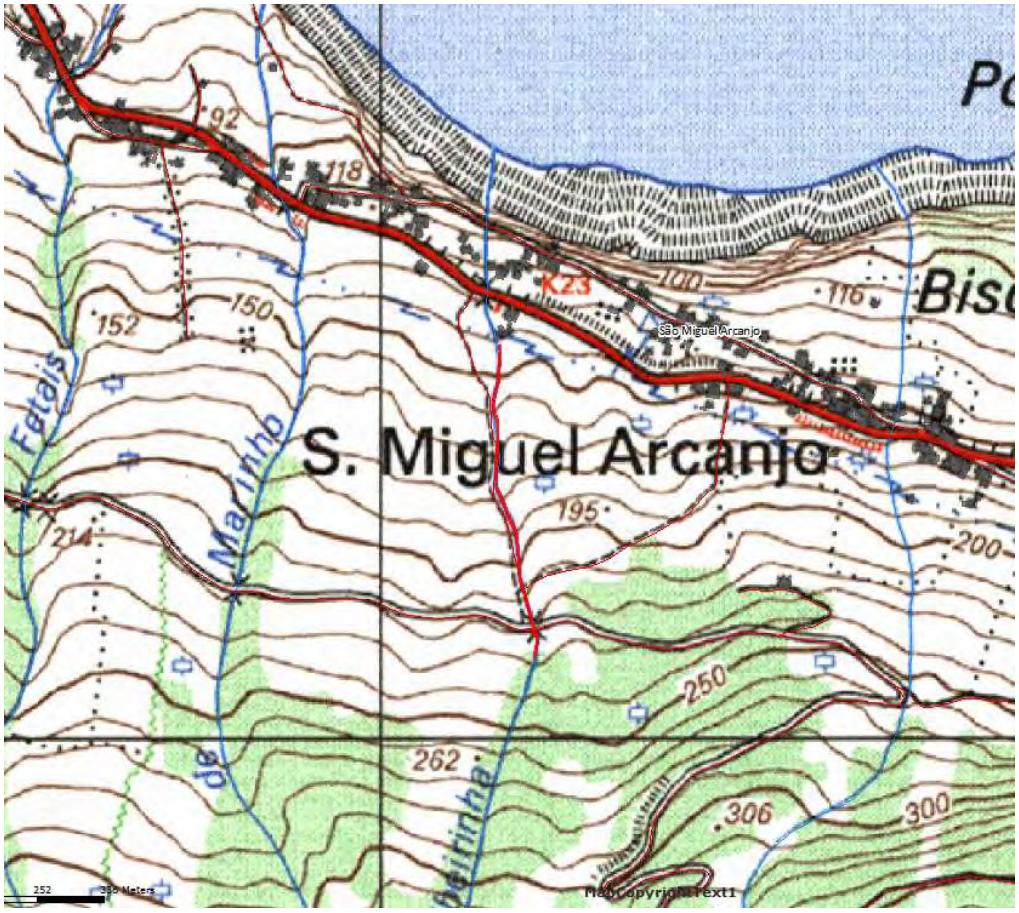

IDENTIFICAÇÃO DAS CAUSAS E POSSÍVEIS SOLUÇÕES

CAUSAS

Descrição das possíveis causas das ocorrências	Falta de manutenção

SOLUÇÕES

Tipo de intervenção	Corte de material arbóreo
Local a intervir	Margem direita Margem esquerda Leito
Descrição geral das propostas de intervenção	Limpeza

Dimensões

Ação/intervenção	Comprimento (metros)	Largura (m)	Altura (m)	Área (m2)
Corte de vegetação	400			

Prioridade/Urgência	Muito Urgente - Necessita de intervenção imediata

RESPONSABILIDADES

Tipo de entidade(s) responsável(eis)	SRRN
Responsáveis pela resolução	Sap

ORÇAMENTO

Existe orçamento para a intervenção?	Não
Valor orçamentado	
Fornecedor	
Inserir documento (se aplicável)	

REGIÃO AUTÓNOMA DOS AÇORES
Secretaria Regional da Agricultura e Ambiente

Registo de ocorrências em ribeiras 2014 - Histórico

Histórico do formulário para registo de ocorrências em ribeiras

Referência	DSRHOT/RIBEIRAS-Hist/2014/258
Submetida	17-10-2014 14:52:05 por Carlos FR. Medeiros

1. Identificação
Identificação do serviço e responsáveis pelo relatório da(s) ocorrência(s)

Tipo de registo	Vistoria pós-ocorrência
Serviço	Serviços de Ambiente de São Miguel

Identificação do(s) observador(es)

Nome	Categoria
António Furtado	Vigilante da Natureza

2. Ponto da situação
Ponto da situação em locais anteriormente avaliados

Referência anterior	DSRHOT/RIBEIRAS/2014/069
Data da observação	10-10-2014
Estado	Situação resolvida por outras entidades

REGIÃO AUTÓNOMA DOS AÇORES
Secretaria Regional da Agricultura e Ambiente

Registo de ocorrências em ribeiras 2014

Formulário para registo de ocorrências em ribeiras

Referência	DSRHOT/RIBEIRAS/2014/069
Submetida	23-07-2014 14:34:31 por Mafalda LMSC. Veiros

1. Identificação
Identificação do serviço e responsáveis pelo relatório da(s) ocorrência(s)

Tipo de registo	Vistoria pós-ocorrência
Serviço	Serviços de Ambiente de São Miguel

Identificação do(s) observador(es)

Nome	Categoria
António Furtado	VN de 2.ª Classe
António Melo	VN de 2.ª Classe

2. Localização
Identificação geográfica do relatório. O relatório deve cingir-se a uma única ribeira

IDENTIFICAÇÃO DO LOCAL

Freguesia	Ponta Garça
Concelho	Vila Franca do Campo
Ilha	São Miguel
Mapa	c_57328_f_4_85957_Grota da Demanda.pdf
Nome(s) da ribeira	Grota da Demanda
Extensão da Ribeira avaliada	Troço extenso (mais de 150 metros)
Data das ocorrências	23-6-2014
Coordenadas gerais do troço avaliado	
Coordenadas X/M - jusante	643463
Coordenadas Y/P - jusante	4175520
Coordenadas X/M - montante	643333
Coordenadas Y/P - montante	4177365

3. Descrição
Observações e propostas de resolução. A descrição deverá ser desagregada por zonas/pontos, de forma a melhorar a descrição de cada.

ESTADO GERAL DE MANUTENÇÃO E ESCOAMENTO DA RIBEIRA

	Existem ocorrências a relatar

OCORRÊNCIA

Coordenadas da ocorrência	
Coordenadas X/M	643508
Coordenadas Y/P	4175730
Extensão afetada (metros)	1000
Tipo de ocorrência relatada	Instabilidade de infraestrutura
Descrição da ocorrência	Numa extensão de aproximadamente 1000 metros, verificou-se a existência de vários muros, de diferentes proprietários, destruídos.
Gravidade	Pouco grave - Situação pontual, sem riscos imediatos
Titularidade do(s) terreno(s)	Diversos Proprietários

REGISTO FOTOGRÁFICO



IDENTIFICAÇÃO DAS CAUSAS E POSSÍVEIS SOLUÇÕES

CAUSAS

Descrição das possíveis causas das ocorrências	Devido às intempéries registadas no ano 1986

SOLUÇÕES

Tipo de intervenção	Construção de muro
Local a intervir	Margem direita Margem esquerda
Descrição geral das propostas de intervenção	Reconstrução de muros

Dimensões

Ação/intervenção	Comprimento (metros)	Largura (m)	Altura (m)	Área (m2)

Prioridade/Urgência	Pouco urgente - Risco menor, sem necessidade de resposta imediata

RESPONSABILIDADES

Tipo de entidade(s) responsável (eis)	Proprietários Município
Responsáveis pela resolução	Diversos Proprietários

ORÇAMENTO

Existe orçamento para a intervenção?	Não
Valor orçamentado	
Fornecedor	
Inserir documento (se aplicável)	

OCORRÊNCIA

Coordenadas da ocorrência	
Coordenadas X/M	643472
Coordenadas Y/P	4175801
Extensão afetada (metros)	
Tipo de ocorrência relatada	Descarga de águas residuais
Descrição da ocorrência	Verificou-se descarga de águas residuais agrícolas para a linha de água, nomeadamente de um curral de porcos.
Gravidade	Médio - Gravidade moderada, necessidade de ação preventiva
Titularidade do(s) terreno(s)	Gabriel Raposo da Ponte Pacheco

REGISTO FOTOGRÁFICO



IDENTIFICAÇÃO DAS CAUSAS E POSSÍVEIS SOLUÇÕES

CAUSAS

Descrição das possíveis causas das ocorrências	Descarga direta para a linha de água.

SOLUÇÕES

Tipo de intervenção	Outras
Local a intervir	Margem esquerda
Descrição geral das propostas de intervenção	Este Serviço de ambiente notificou o responsável pela infração para resolução da mesma.

Dimensões

Ação/intervenção	Comprimento (metros)	Largura (m)	Altura (m)	Área (m2)

Prioridade/Urgência	Urgente - Riscos a curto prazo

RESPONSABILIDADES

Tipo de entidade(s) responsável (eis)	Proprietários
Responsáveis pela resolução	Gabriel Raposo da Ponte Pacheco

ORÇAMENTO

Existe orçamento para a intervenção?	Não
Valor orçamentado	
Fornecedor	
Inserir documento (se aplicável)	


Fornos
E.R.1-1ª
Cerrado dos Montes
Roça Velha
Roça da Figueira
Canada do Pauzinho
Canada dos Frades
Estrada Regional
PONTA GARÇA
Cancelinha
Moinho de Vento
Canada das Velhas
Canadinha
Canada do Grotilho
Canada da Ribeira
Rua do Açor
Rua da Brasileira
Rua da Marcelina
Rua da Igreja
Caminho Novo
Sem Denominação

REGIÃO AUTÓNOMA DOS AÇORES
Secretaria Regional da Agricultura e Ambiente

Registo de ocorrências em ribeiras 2014 - Histórico

Histórico do formulário para registo de ocorrências em ribeiras

Referência	DSRHOT/RIBEIRAS-Hist/2014/259
Submetida	31-10-2014 13:37:53 por Jaime B. Bairos

1. Identificação
Identificação do serviço e responsáveis pelo relatório da(s) ocorrência(s)

Tipo de registo	Vistoria pós-ocorrência
Serviço	Serviços de Ambiente de Santa Maria

Identificação do(s) observador(es)

Nome	Categoria
Jaime Braga Bairos	Vigilante da Natureza

2. Ponto da situação
Ponto da situação em locais anteriormente avaliados

Referência anterior	DSRHOT/RIBEIRAS/2014/166
Data da observação	9-10-2014
Estado	Situação resolvida pela SRRN/DRA
Descrição da intervenção	Desobstrução/remoção das pedras depositadas no leito da linha de água.
Meios utilizados	Meios próprios
Tempo de intervenção (dias)	2

Materiais, equipamentos, fornecimentos e custos

Descrição	Custo
Trabalho executado manualmente.	0

REGIÃO AUTÓNOMA DOS AÇORES
Secretaria Regional da Agricultura e Ambiente

Registo de ocorrências em ribeiras 2014

Formulário para registo de ocorrências em ribeiras

Referência	DSRHOT/RIBEIRAS/2014/166
Submetida	09-10-2014 13:52:40 por Jaime B. Bairos

1. Identificação
Identificação do serviço e responsáveis pelo relatório da(s) ocorrência(s)

Tipo de registo	Vistoria pós-ocorrência
Serviço	Serviços de Ambiente de Santa Maria

Identificação do(s) observador(es)

Nome	Categoria
Jaime Bairos	Vigilante da Natureza

2. Localização
Identificação geográfica do relatório. O relatório deve cingir-se a uma única ribeira

IDENTIFICAÇÃO DO LOCAL

Freguesia	Almagreira
Concelho	Vila do Porto
Ilha	Santa Maria
Mapa	c_60264_f_4_94734_OrtoLocDerrocada_GrotaAlamos.png
Nome(s) da ribeira	Grota dos Alamos
Extensão da Ribeira avaliada	Ponto (extensão inferior a 30 metros)
Data das ocorrências	1-10-2014
Coordenadas gerais do troço avaliado	
Coordenadas X/M - jusante	
Coordenadas Y/P - jusante	
Coordenadas X/M - montante	
Coordenadas Y/P - montante	

3. Descrição
Observações e propostas de resolução. A descrição deverá ser desagregada por zonas/pontos, de forma a melhorar a descrição de cada.

ESTADO GERAL DE MANUTENÇÃO E ESCOAMENTO DA RIBEIRA

Existem ocorrências a relatar

OCORRÊNCIA

Coordenadas da ocorrência

Coordenadas X/M	669044
Coordenadas Y/P	4091514
Extensão afetada (metros)	5
Tipo de ocorrência relatada	Derrocada
Descrição da ocorrência	Desmoronamento de parte de um muro de suporte do talude da margem direita da grota dos alamos.
Gravidade	Médio - Gravidade moderada, necessidade de ação preventiva
Titularidade do(s) terreno(s)	Jacinto Sousa Bairos

REGISTO FOTOGRÁFICO









IDENTIFICAÇÃO DAS CAUSAS E POSSÍVEIS SOLUÇÕES

CAUSAS

Descrição das possíveis causas das ocorrências	Erosão provocada pelos caudais na base do muro.

SOLUÇÕES

Tipo de intervenção	Construção de muro
Local a intervir	Margem direita

Descrição geral das propostas de intervenção	Sugere-se numa primeira fase a desobstrução da linha de água, através da remoção das pedras que se encontram no leito, devendo posteriormente ser notificado o proprietário para proceder à reconstrução do muro. A desobstrução da linha de água será efetuada pelos assistentes operacionais do SASMA.

Dimensões

Ação/intervenção	Comprimento (metros)	Largura (m)	Altura (m)	Área (m2)
Desobstrução	5	2	--	10

Prioridade/Urgência	Médio - Gravidade moderada, resposta a médio prazo

RESPONSABILIDADES

Tipo de entidade(s) responsável(eis)	Proprietários SRRN
Responsáveis pela resolução	SASMA e proprietário

ORÇAMENTO

Existe orçamento para a intervenção?	Não
Valor orçamentado	
Fornecedor	
Inserir documento (se aplicável)	


Escala: 1/2000
Jardim
Praia
Localização da derrocada.
Macela
0
14
28
56
84
112 Meters
N

REGIÃO AUTÓNOMA DOS AÇORES
Secretaria Regional da Agricultura e Ambiente

Registo de ocorrências em ribeiras 2014 - Histórico

Histórico do formulário para registo de ocorrências em ribeiras

Referência	DSRHOT/RIBEIRAS-Hist/2014/260
Submetida	01-12-2014 11:11:55 por Jaime B. Bairos

1. Identificação
Identificação do serviço e responsáveis pelo relatório da(s) ocorrência(s)

Tipo de registo	Vistoria pós-ocorrência
Serviço	Serviços de Ambiente de Santa Maria

Identificação do(s) observador(es)

Nome	Categoria
Jaime Bairos	Vigilante da Natureza

2. Ponto da situação
Ponto da situação em locais anteriormente avaliados

Referência anterior	AHA/Ribeiras/2013/76
Data da observação	1-12-2014
Estado	Situação resolvida pela SRRN/DRA
Descrição da intervenção	Corte, remoção de madeiras e resíduos que obstruíam a linha de água.
Meios utilizados	Meios próprios
Tempo de intervenção (dias)	5

Materiais, equipamentos, fornecimentos e custos

Descrição	Custo
Motoserras, motoroçadoras, trabalhos manual.	---

REGIÃO AUTÓNOMA DOS AÇORES
Secretaria Regional dos Recursos Naturais

Registo de ocorrências em ribeiras

Formulário para registo de ocorrências em ribeiras

Referência	**AHA/RIBEIRAS/2013/076**
Submetida	17-07-2013 11:47:20 por Jaime B. Bairos

1. Identificação
Identificação do serviço e responsáveis pelo relatório da(s) ocorrência(s)

Tipo de registo	Vistoria periódica
Serviço	Serviços de Ambiente de Santa Maria

Identificação do(s) observador(es)

Nome	Categoria
Jaime Bairos	Vigilante
Nelson Moura	Vigilante
Marilia Morgado	Vigilante

2. Localização
Identificação geográfica do relatório. O relatório deve cingir-se a uma única ribeira

Identificação do local	
Freguesia	São Pedro
Concelho	Vila do Porto
Ilha	Santa Maria
Mapa	c_41601_f_4_63295_Grt_Albino.png
Nome(s) da ribeira	Grota do Albino
Extensão da Ribeira avaliada	Troço extenso (mais de 150 metros)
Data das ocorrências	2-7-2013
Coordenadas	

Considerar um ponto representativo do relatório (ex. ponto de acesso ao curso de água ou ponto mais crítico), ou os dois pontos extremos de um troço de ribeira avaliado. Na página seguinte podem ser descritos pontos mais detalhados.

Coordenadas X/M - jusante	668522
Coordenadas Y/P - jusante	4095483
Coordenadas X/M - montante	669552

Coordenadas Y/P - montante	4095872
3. Descrição Observações e propostas de resolução. A descrição poderá ser desagregada por zonas/pontos, de forma a melhorar a descrição de cada.	
Coordenadas X/M	
Coordenadas Y/P	
Tipo de ocorrência relatada	Assoreamento/Obstrução Depósito de resíduos
Descrição da ocorrência	Ponto Nº Observações 1 Raízes expostas que provocam retenção de folhagem. 2 Desde o ponto 133, árvores, denso silvado e derrocadas obstroem o leito. 3 Depósito de resíduos. 4 Árvore caída que obstrói o leito. 5 Duas árvores caídas que cobrem o leito. 6 Raízes de árvores expostas, em leito estreito, que podem provocar a retenção de folhagem. 7 Várias árvores caídas e deslizamento de terra sobre o leito que o obstruem. Alto talude sobrecarregado, com risco de cair. 8 Árvores caídas que obstroem o leito por completo. 9 Árvore caída sobre o leito e hedychium gardenarium que o cobre. 10 Árvores caídas no leito e que o obstruem por completo. 11 Árvores caídas no leito e que o obstruem por completo. 12 Árvores caídas no leito e que o obstruem por completo. 13 Árvores caídas no leito, depósito de pneus 14 Árvores caídas sobre e no leito 15 Árvore caída no leito e ramos que obstroem o mesmo. 16 Árvore caída que obstrói por completo o leito, 17 A jusante da ponte da estrada regional, árvore sobre o leito e denso silvado
Gravidade	Médio - Gravidade moderada, necessidade de ação preventiva
Titularidade do(s) terreno(s)	
Identificação das causas e possíveis soluções	
Causas das ocorrências	Falta de manutenção das margens desta linha de água por parte dos proprietários confinantes e abandono de várias parcelas de terreno em zona de passagens de linhas de água.
Propostas de intervenção	Desobstrução/limpeza e remoção dos residuos
Prioridade/Urgência	Médio - Gravidade moderada, resposta a médio prazo

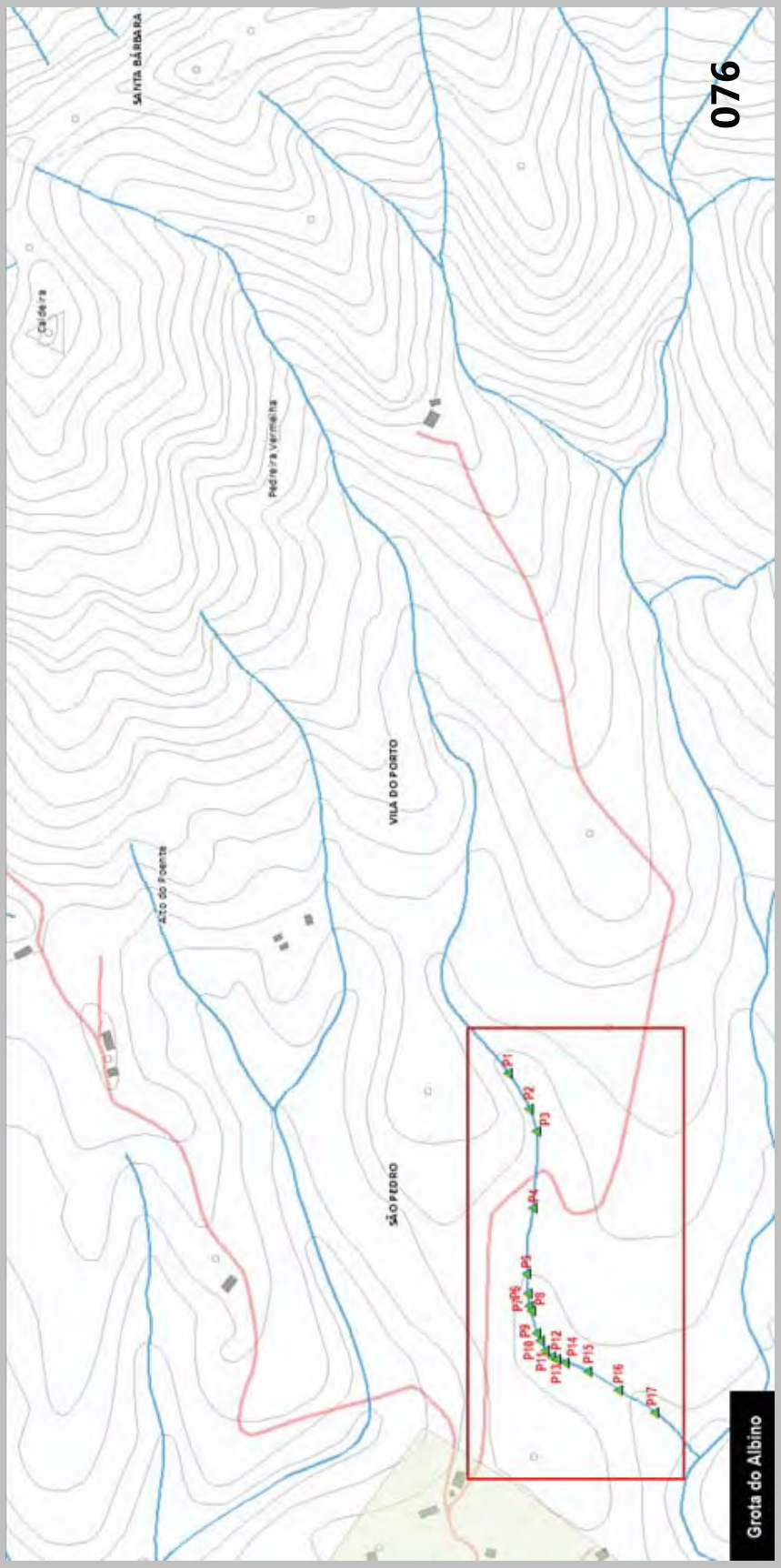
076
SANTA BÁRBARA
Caldeira
Pedreira Vermelha
VILA DO PORTO
Alto do Poente
SÃO PEDRO
P1
P2
P3
P4
P5
P6
P7
P8
P9
P10
P11
P12
P13
P14
P15
P16
P17
Grota do Albino

REGIÃO AUTÓNOMA DOS AÇORES
Secretaria Regional da Agricultura e Ambiente

Registo de ocorrências em ribeiras 2014 - Histórico

Histórico do formulário para registo de ocorrências em ribeiras

Referência	DSRHOT/RIBEIRAS-Hist/2014/261
Submetida	01-12-2014 11:13:51 por Jaime B. Bairos

1. Identificação
Identificação do serviço e responsáveis pelo relatório da(s) ocorrência(s)

Tipo de registo	Vistoria pós-ocorrência
Serviço	Serviços de Ambiente de Santa Maria

Identificação do(s) observador(es)

Nome	Categoria
Jaime Bairos	Vigilante da Natureza

2. Ponto da situação
Ponto da situação em locais anteriormente avaliados

Referência anterior	AHA//Ribeiras/2013/66
Data da observação	1-12-2014
Estado	Situação resolvida pela SRRN/DRA
Descrição da intervenção	Corte, remoção de madeiras e resíduos que obstruíam a linha de água.
Meios utilizados	Meios próprios
Tempo de intervenção (dias)	25

Materiais, equipamentos, fornecimentos e custos

Descrição	Custo
Motoserras, motoroçadoras, trabalho manual.	----

REGIÃO AUTÓNOMA DOS AÇORES
Secretaria Regional dos Recursos Naturais

Registo de ocorrências em ribeiras

Formulário para registo de ocorrências em ribeiras

Referência	**AHA/RIBEIRAS/2013/066**
Submetida	17-07-2013 11:46:52 por Jaime B. Bairos

1. Identificação
Identificação do serviço e responsáveis pelo relatório da(s) ocorrência(s)

Tipo de registo	Vistoria periódica
Serviço	Serviços de Ambiente de Santa Maria

Identificação do(s) observador(es)

Nome	Categoria
Jaime Bairos	Vigilante
Nelson Moura	Vigilante
Marilia Morgado	Vigilante

2. Localização
Identificação geográfica do relatório. O relatório deve cingir-se a uma única ribeira

Identificação do local	
Freguesia	São Pedro
Concelho	Vila do Porto
Ilha	Santa Maria
Mapa	c_41528_f_4_70112_Rib_Engenho.png
Nome(s) da ribeira	Ribeira do Engenho
Extensão da Ribeira avaliada	Troço extenso (mais de 150 metros)
Data das ocorrências	1-7-2013
Coordenadas	

Considerar um ponto representativo do relatório (ex. ponto de acesso ao curso de água ou ponto mais crítico), ou os dois pontos extremos de um troço de ribeira avaliado. Na página seguinte podem ser descritos pontos mais detalhados.

Coordenadas X/M - jusante	665902
Coordenadas Y/P - jusante	4096704
Coordenadas X/M - montante	669365

Coordenadas Y/P - montante	4094757
3. Descrição Observações e propostas de resolução. A descrição poderá ser desagregada por zonas/pontos, de forma a melhorar a descrição de cada.	
Coordenadas X/M	
Coordenadas Y/P	
Tipo de ocorrência relatada	Assoreamento/Obstrução Depósito de resíduos
Descrição da ocorrência	Nº Ponto Observações 1 Tronco e pedras de diferentes dimensões no leito 2 Árvores de pequeno porte, caídas no leito 3 Raízes de árvore expostas que provocam a retenção de folhagens no leito. 4 Árvores caídas sobre o leito da ribeira que influenciam a sua obstrução 5 Árvores caídas sobre o leito da ribeira que influenciam a sua obstrução 6 Derrocada de pedras sobre o leito 7 Árvores caídas que cobrem o leito 8 Junto ao caminho de acesso às pastagens, árvore caída sobre o leito 9 Surge uma raiz de árvore isolada que obstrói o leito. Depósito de calhau rolado que obriga a o nível da água subir para transpor a barreira 10 Depósito de calhau rolado que obriga a o nível da água subir para transpor a barreira 11 Ao longo do pasto, existem 5 árvores a cobrir o leito. 12 Tronco no leito que obriga o nível da água subir para transpor a barreira. Existe uma passagem aérea, baixa, neste local. 13 Deposito de grandes pedras e árvores que obstroem o leito. 14 Captação de água com moto-bomba, sem prejudicar o leito 15 Deposito de pedras que retem ramos e folhagem 16 Duas árvores caídas no leito, largo. 17 Árvore caída sobre o leito 18 Árvore caída sobre o leito 19 Árvore caída sobre o leito 20 Árvore caída sobre o leito 21 Árvore caída sobre o leito 22 Árvore caída sobre o leito 23 Árvore caída sobre o leito 24 Canavial sobre o leito. 25 Árvore caída sobre o leito 26 Arvore caída sobre o leito 27 duas árvores caídas sobre o leito 28 árvore caída no leito, obstruindo-o 29 árvore e diversos ganhos caídos no leito 30 depósito de resíduos na margem, arca frigorifica 31 árvore caída sobre o leito 32 árvores e denso canavial sobre o leito 33 Árvore caída sobre o leito 34 Árvore caída sobre o leito 35 Árvore caída sobre o leito 36 Árvore caída no leito 37 Árvore caída no leito 38 Árvore caída sobre o leito 39 Árvore , canavial e silvado caído no leito 40 Raízes expostas de árvore caída no leito 41 Raízes expostas de árvore caída que obstrói o leito 42 Árvores caídas sobre o leito 43 Árvores caídas no leito 44 Árvore caída que obstroem o leito 45 Árvore caída sobre o leito 46 Árvore caída sobre o leito 47 Árvore caída no leito 48 Árvore caída no leito 49 Árvore caída que obstrói o leito 50 Árvores caídas e silvado que obstrói o leito 51 Árvore caída no leito

	52 Árvores caídas no leito 53 Árvore caída sobre o leito.
Gravidade	Médio - Gravidade moderada, necessidade de ação preventiva
Titularidade do(s) terreno(s)	

Identificação das causas e possíveis soluções

Causas das ocorrências	Falta de manutenção das margens desta linha de água por parte dos proprietários confinantes e abandono de várias parcelas de terreno em zona de passagens de linhas de água.
Propostas de intervenção	Desobstrução/limpeza e remoção dos residuos.
Prioridade/Urgência	Médio - Gravidade moderada, resposta a médio prazo

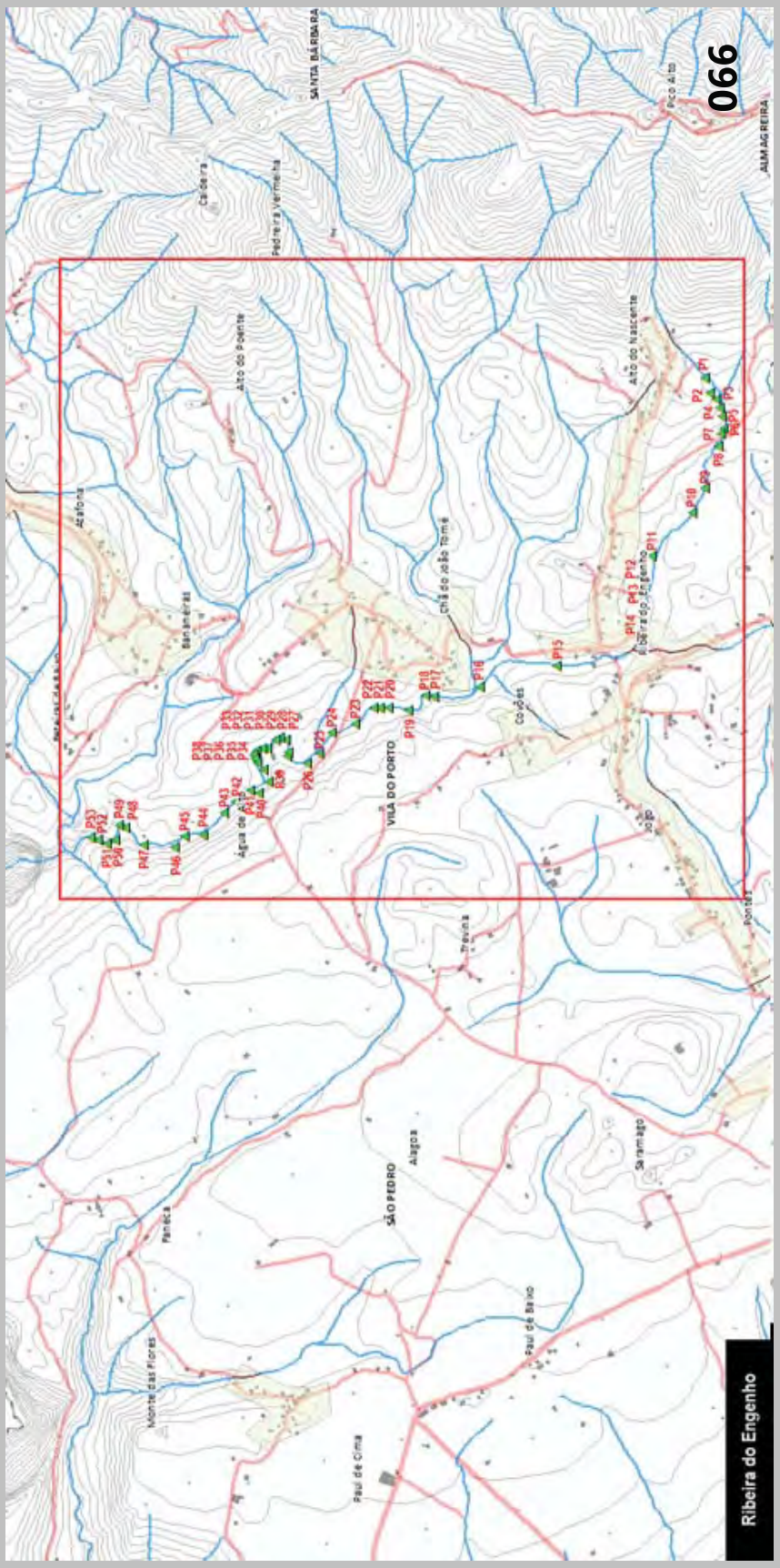
066
Ribeira do Engenho
SANTA BÁRBARA
ALMAGREIRA
Pico Alto
Caldeira
Pedreira Vermelha
Alto do Poente
Alto do Nascente
Atafona
Bananeiras
Chã do João Tomé
Ribeira do Engenho
Covões
VILA DO PORTO
Água de Alto
Trevina
Jogo
Pontes
SÃO PEDRO
Alagoa
Saramago
Paneca
Paul de Baixo
Monte das Flores
Paul de Cima

REGIÃO AUTÓNOMA DOS AÇORES
Secretaria Regional da Agricultura e Ambiente

Registo de ocorrências em ribeiras 2014 - Histórico

Histórico do formulário para registo de ocorrências em ribeiras

Referência	DSRHOT/RIBEIRAS-Hist/2014/262
Submetida	22-01-2015 14:30:41 por Carlos ER. Bettencourt

1. Identificação

Identificação do serviço e responsáveis pelo relatório da(s) ocorrência(s)

Tipo de registo	Vistoria periódica
Serviço	Serviços de Ambiente do Pico

Identificação do(s) observador(es)

Nome	Categoria
Lidia Nogueira	V.N
Carlos Bettencourt	V.N

2. Ponto da situação

Ponto da situação em locais anteriormente avaliados

Referência anterior	DSRHOT/RIBEIRAS/2014/167
Data da observação	26-12-2014
Estado	Situação resolvida pela SRRN/DRA
Descrição da intervenção	
Meios utilizados	Meios próprios
Tempo de intervenção (dias)	6

Materiais, equipamentos, fornecimentos e custos

Descrição	Custo
acendalhas	1.12
1 lima	1.40
1 corrente	16.49
gasolina/mistura 15 litros	28.32
oleo 5 litros	10.70
10 sacos cimento	85.55

REGIÃO AUTÓNOMA DOS AÇORES
Secretaria Regional da Agricultura e Ambiente

Registo de ocorrências em ribeiras 2014

Formulário para registo de ocorrências em ribeiras

Referência	DSRHOT/RIBEIRAS/2014/167
Submetida	17-12-2014 14:18:11 por Lídia JA. Nogueira

1. Identificação
Identificação do serviço e responsáveis pelo relatório da(s) ocorrência(s)

Tipo de registo	Vistoria periódica
Serviço	Serviços de Ambiente do Pico

Identificação do(s) observador(es)

Nome	Categoria
Lídia Nogueira	Vigilante da Natureza 2º classe
Carlos Bettencourt	Vigilante da Natureza 2º classe

2. Localização
Identificação geográfica do relatório. O relatório deve cingir-se a uma única ribeira

IDENTIFICAÇÃO DO LOCAL

Freguesia	São Caetano
Concelho	Madalena
Ilha	Pico
Mapa	c_63217_f_4_27841_Sem Título.jpg
Nome(s) da ribeira	Ribeira da Praínha
Extensão da Ribeira avaliada	Troço extenso (mais de 150 metros)
Data das ocorrências	17-12-2014
Coordenadas gerais do troço avaliado	
Coordenadas X/M - jusante	375378
Coordenadas Y/P - jusante	4255140
Coordenadas X/M - montante	375898
Coordenadas Y/P - montante	4254150

3. Descrição
Observações e propostas de resolução. A descrição deverá ser desagregada por zonas/pontos, de forma a melhorar a descrição de cada.

ESTADO GERAL DE MANUTENÇÃO E ESCOAMENTO DA RIBEIRA

Existem ocorrências a relatar

OCORRÊNCIA

Coordenadas da ocorrência	
Coordenadas X/M	375898
Coordenadas Y/P	4254150
Extensão afetada (metros)	1253 metros
Tipo de ocorrência relatada	Derrocada Instabilidade de infraestrutura Obras em leitos e margens
Descrição da ocorrência	Verifica-se a necessidade de reforço da sua margem em dois locais (total de cerca de 30 metros"A e B")e uma limpeza mais aprofundada de vegetação desde o ponto A a C numa extensão de 1253 m.
Gravidade	Médio - Gravidade moderada, necessidade de ação preventiva
Titularidade do(s) terreno(s)	Público

REGISTO FOTOGRÁFICO



IDENTIFICAÇÃO DAS CAUSAS E POSSÍVEIS SOLUÇÕES

CAUSAS

Descrição das possíveis causas das ocorrências	Deterioração do leito natural

SOLUÇÕES

Tipo de intervenção	Outras
Local a intervir	Margem direita Margem esquerda Leito
Descrição geral das propostas de intervenção	Limpeza de vegetação Construção do muro Reconstrução do muro e passadiço

Dimensões

Ação/intervenção	Comprimento (metros)	Largura (m)	Altura (m)	Área (m2)
Limpeza de vegetação	1253			
Construção do muro	15			
Reconstrução do muro e passadiço	18			

Prioridade/Urgência	Urgente - Riscos a curto prazo

RESPONSABILIDADES

Tipo de entidade(s) responsável(eis)	SRRN
Responsáveis pela resolução	Serviço de Ambiente do Pico

ORÇAMENTO

Existe orçamento para a intervenção?	Não
Valor orçamentado	
Fornecedor	
Inserir documento (se aplicável)	

2015 - ANEXO V - 52



DSRHOT\RIBEIRAS\Hist\2015

REGIÃO AUTÓNOMA DOS AÇORES
Secretaria Regional da Agricultura e Ambiente

Registo de ocorrências em ribeiras - Histórico

Histórico do formulário para registo de ocorrências em ribeiras

Referência	DSRHOT/RIBEIRAS-Hist/2015/263
Submetida	20-02-2015 11:55:19 por Jaime B. Bairos

1. Identificação
Identificação do serviço e responsáveis pelo relatório da(s) ocorrência(s)

Tipo de registo	Vistoria pós-ocorrência
Serviço	Serviços de Ambiente de Santa Maria

Identificação do(s) observador(es)

Nome	Categoria
Jaime Braga Bairos	Vigilante da natureza

2. Ponto da situação
Ponto da situação em locais anteriormente avaliados

Referência anterior	DSROT/Ribeiras/2013/237 - Ribeira das Terras do Raposo
Data da observação	20-2-2015
Estado	Situação resolvida pela SRRN/DRA
Descrição da intervenção	Corte e remoção do da vegetação e resíduos que obstruíam a linha de água.
Meios utilizados	Meios próprios
Tempo de intervenção (dias)	15

Materiais, equipamentos, fornecimentos e custos

Descrição	Custo
Motosserras, moto roçadoras, gasolina, trator.	

REGIÃO AUTÓNOMA DOS AÇORES
Secretaria Regional dos Recursos Naturais

Registo de ocorrências em ribeiras

Formulário para registo de ocorrências em ribeiras

Referência	DSRHOT/RIBEIRAS/2013/237
Submetida	03-12-2013 15:58:35 por Marilia B. Morgado

1. Identificação

Identificação do serviço e responsáveis pelo relatório da(s) ocorrência(s)

Tipo de registo	Vistoria periódica
Serviço	Serviços de Ambiente de Santa Maria

Identificação do(s) observador(es)

Nome	Categoria
Marília Morgado	Vigilante da Natureza
Nelson Moura	Vigilante da Natureza
Jaime Bairos	Vigilante da Natureza

2. Localização

Identificação geográfica do relatório. O relatório deve cingir-se a uma única ribeira

Identificação do local

Freguesia	Santo Espírito
Concelho	Vila do Porto
Ilha	Santa Maria
Mapa	c_47654_f_4_77983_Rib_Terras.Raposo.png
Nome(s) da ribeira	Ribeira das Terras do Raposo
Extensão da Ribeira avaliada	Troço extenso (mais de 150 metros)
Data das ocorrências	30-8-2013

Coordenadas

Considerar um ponto representativo do relatório (ex. ponto de acesso ao curso de água ou ponto mais crítico), ou os dois pontos extremos de um troço de ribeira avaliado. Na página seguinte podem ser descritos pontos mais detalhados.

Coordenadas X/M - jusante	674589,435
Coordenadas Y/P - jusante	4090922,756
Coordenadas X/M - montante	674147,314

Coordenadas Y/P - montante	4090428,133
3. Descrição Observações e propostas de resolução. A descrição poderá ser desagregada por zonas/pontos, de forma a melhorar a descrição de cada.	
Coordenadas X/M	
Coordenadas Y/P	
Tipo de ocorrência relatada	Assoreamento/Obstrução Depósito de resíduos
Descrição da ocorrência	1-Ao longo da pastagem leito totalmente coberto silvado, fetos e galhos de árvores e canavial. 2-Ao longo da pastagem leito totalmente coberto silvado, fetos e galhos de árvores e canavial. 3-Ao longo da pastagem leito totalmente coberto silvado, fetos e galhos de árvores e canavial. 4-Na área florestada, leito totalmente coberto silvado, fetos e galhos de árvores e canavial. 5-Denso canavial e silvado que cobre o leito. 6-Denso silvado que fecha o leito por completo 7-Denso silvado que fecha o leito por completo
Gravidade	Médio - Gravidade moderada, necessidade de ação preventiva
Titularidade do(s) terreno(s)	
Identificação das causas e possíveis soluções	
Causas das ocorrências	Ausência de manutenção das margens e leito por parte de alguns dos proprietários confinantes e abandono das várias parcelas de terrenos limítrofes com a linha de água.
Propostas de intervenção	desobstrução/limpeza e remoção de residuos
Prioridade/Urgência	Médio - Gravidade moderada, resposta a médio prazo



Ribeira das Terras do Raposo

REGIÃO AUTÓNOMA DOS AÇORES
Secretaria Regional da Agricultura e Ambiente

Registo de ocorrências em ribeiras - Histórico

Histórico do formulário para registo de ocorrências em ribeiras

Referência	DSRHOT/RIBEIRAS-Hist/2015/264
Submetida	04-03-2015 15:05:51 por Lídia JA. Nogueira

1. Identificação
Identificação do serviço e responsáveis pelo relatório da(s) ocorrência(s)

Tipo de registo	Vistoria periódica
Serviço	Serviços de Ambiente do Pico

Identificação do(s) observador(es)

Nome	Categoria
Lidia Nogueira	V.N
Carlos Bettencourt	V.N

2. Ponto da situação
Ponto da situação em locais anteriormente avaliados

Referência anterior	AHA/RIBEIRAS/2013/007
Data da observação	18-2-2015
Estado	Situação resolvida pela SRRN/DRA
Descrição da intervenção	Procedeu-se ao corte de arbustos, limpeza do coberto vegetal das margens e leito da ribeira e a remoção do material vegetal/lenhoso resultante da limpeza numa extensão de 897.179 metros.
Meios utilizados	Meios próprios
Tempo de intervenção (dias)	4

Materiais, equipamentos, fornecimentos e custos

Descrição	Custo
Gasolina Mistura	12,16
Oleo Motossera	6,634
Acendalhas	1,12

REGIÃO AUTÓNOMA DOS AÇORES
Secretaria Regional dos Recursos Naturais

Registo de ocorrências em ribeiras

Formulário para registo de ocorrências em ribeiras

Referência	**AHA/RIBEIRAS/2013/007**
Submetida	12-06-2013 13:07:18 por Carlos ER. Bettencourt

1. Identificação
Identificação do serviço e responsáveis pelo relatório da(s) ocorrência(s)

Tipo de registo	Vistoria periódica
Serviço	Serviços de Ambiente do Pico

Identificação do(s) observador(es)

Nome	Categoria
Lidia de Jesus Andrade Nogueira	Vigilante da Natureza
Carlos Eugénio da Rosa Bettencourt	Vigilante da Natureza

2. Localização
Identificação geográfica do relatório. O relatório deve cingir-se a uma única ribeira

Identificação do local	
Freguesia	São Caetano
Concelho	Madalena
Ilha	Pico
Mapa	c_40300_f_4_53125_R do Biscoito.png
Nome(s) da ribeira	Ribeira do Biscoito
Extensão da Ribeira avaliada	Ponto (extensão inferior a 30 metros)
Data das ocorrências	22-11-2012
Coordenadas	

Considerar um ponto representativo do relatório (ex. ponto de acesso ao curso de água ou ponto mais crítico), ou os dois pontos extremos de um troço de ribeira avaliado. Na página seguinte podem ser descritos pontos mais detalhados.

Coordenadas X/M - jusante	26s 0378423
Coordenadas Y/P - jusante	4254226
Coordenadas X/M - montante	

Coordenadas Y/P - montante	

3. Descrição
Observações e propostas de resolução. A descrição poderá ser desagregada por zonas/pontos, de forma a melhorar a descrição de cada.

Coordenadas X/M	26s 0378423
Coordenadas Y/P	4254226
Tipo de ocorrência relatada	Assoreamento/Obstrução Obras em leitos e margens
Descrição da ocorrência	A ribeira encontra-se repleta de vegetação e existe instabilidade nas suas margens.
Gravidade	Pouco urgente - Situação pontual, sem riscos imediatos
Titularidade do(s) terreno(s)	Público



Identificação das causas e possíveis soluções

Causas das ocorrências	Falta de manutenção.
Propostas de intervenção	É necessário proceder ao corte de arbustos, limpeza do coberto vegetal das margens e leito da ribeira e a remoção do material vegetal/lenhoso resultante da limpeza.Verifica-se a necessidade do reforço das margens numa extenção de 30m, visto que a àgua está a

	danificar as margens.
Prioridade/Urgência	Pouco urgente - Risco menor, sem necessidade de resposta imediata


007
Baixas
Santa Margarida
do Pão
Terra do Pão
TERRA DO PÃO

REGIÃO AUTÓNOMA DOS AÇORES
Secretaria Regional da Agricultura e Ambiente

Registo de ocorrências em ribeiras - Histórico

Histórico do formulário para registo de ocorrências em ribeiras

Referência	DSRHOT/RIBEIRAS-Hist/2015/265
Submetida	04-03-2015 15:35:40 por Lídia JA. Nogueira

1. Identificação
Identificação do serviço e responsáveis pelo relatório da(s) ocorrência(s)

Tipo de registo	Vistoria periódica
Serviço	Serviços de Ambiente do Pico

Identificação do(s) observador(es)

Nome	Categoria
Lídia Nogueira	V.N
Carlos Bettencourt	V.N

2. Ponto da situação
Ponto da situação em locais anteriormente avaliados

Referência anterior	AHA/RIBEIRAS/2013/002
Data da observação	18-2-2015
Estado	Situação resolvida pela SRRN/DRA
Descrição da intervenção	Para além de resíduos o leito da ribeira encontrava-se obstruído por vegetação de porte arbóreo. Procedeu-se á limpeza de resíduos e de vegetação no seu leito numa extensão de 270 metros.
Meios utilizados	Meios próprios
Tempo de intervenção (dias)	4

Materiais, equipamentos, fornecimentos e custos

Descrição	Custo
Gasolina Mistura	12.16
Oleo Motossera	6.634
Acendalhas	1.12

REGIÃO AUTÓNOMA DOS AÇORES
Secretaria Regional dos Recursos Naturais

Registo de ocorrências em ribeiras

Formulário para registo de ocorrências em ribeiras

Referência	**AHA/RIBEIRAS/2013/002**
Submetida	12-06-2013 11:26:45 por Carlos ER. Bettencourt

1. Identificação
Identificação do serviço e responsáveis pelo relatório da(s) ocorrência(s)

Tipo de registo	Vistoria periódica
Serviço	Serviços de Ambiente do Pico

Identificação do(s) observador(es)

Nome	Categoria
Carlos Eugénio da Rosa Bettencourt	Vigilante da Natureza
Lidia de Jesus Andrade Nogueira	Vigilante da Natureza

2. Localização
Identificação geográfica do relatório. O relatório deve cingir-se a uma única ribeira

Identificação do local	
Freguesia	São Caetano
Concelho	Madalena
Ilha	Pico
Mapa	c_40293_f_4_28797_RNova.png
Nome(s) da ribeira	Ribeira Nova
Extensão da Ribeira avaliada	Troço extenso (mais de 150 metros)
Data das ocorrências	22-11-2012
Coordenadas	

Considerar um ponto representativo do relatório (ex. ponto de acesso ao curso de água ou ponto mais crítico), ou os dois pontos extremos de um troço de ribeira avaliado. Na página seguinte podem ser descritos pontos mais detalhados.

Coordenadas X/M - jusante	26S 0376929
Coordenadas Y/P - jusante	4254294
Coordenadas X/M - montante	
Coordenadas Y/P - montante	

3. Descrição
Observações e propostas de resolução. A descrição poderá ser desagregada por zonas/pontos, de forma a

melhorar a descrição de cada.

Coordenadas X/M	26S 0376929
Coordenadas Y/P	4254294
Tipo de ocorrência relatada	Assoreamento/Obstrução
Descrição da ocorrência	Verifica-se que a Ribeira Nova se encontra obstruída no seu leito por vegetação de porte arbóreo.
Gravidade	Médio - Gravidade moderada, necessidade de ação preventiva
Titularidade do(s) terreno(s)	Público



Identificação das causas e possíveis soluções

Causas das ocorrências	Fruto dos ventos fortes do último temporal.
Propostas de intervenção	É necessario efetuar a limpeza e remoção do Material Vegetal.
Prioridade/Urgência	Médio - Gravidade moderada, resposta a médio prazo


K83
002

REGIÃO AUTÓNOMA DOS AÇORES
Secretaria Regional da Agricultura e Ambiente

Registo de ocorrências em ribeiras - Histórico

Histórico do formulário para registo de ocorrências em ribeiras

Referência	DSRHOT/RIBEIRAS-Hist/2015/266
Submetida	27-04-2015 13:36:16 por Lídia JA. Nogueira

1. Identificação
Identificação do serviço e responsáveis pelo relatório da(s) ocorrência(s)

Tipo de registo	Reclamação
Serviço	Serviços de Ambiente do Pico

Identificação do(s) observador(es)

Nome	Categoria
Lidia Nogueira	V.N
Carlos Bettencourt	V.N

2. Ponto da situação
Ponto da situação em locais anteriormente avaliados

Referência anterior	DSRHOT/RIBEIRAS/2014/168
Data da observação	17-4-2015
Estado	Situação resolvida pela SRAA/DRA
Descrição da intervenção	4 Trabalhadores ctts e recuperar
Meios utilizados	Meios próprios
Tempo de intervenção (dias)	9
Relatório	

Materiais, equipamentos, fornecimentos e custos

Descrição	Custo
Gasolina Mistura	20.90
Oleo Motossera	11.68
Cimento	17.1

REGIÃO AUTÓNOMA DOS AÇORES
Secretaria Regional da Agricultura e Ambiente

Registo de ocorrências em ribeiras 2014

Formulário para registo de ocorrências em ribeiras

Referência	DSRHOT/RIBEIRAS/2014/168
Submetida	03-03-2015 13:39:02 por Carlos ER. Bettencourt

1. Identificação
Identificação do serviço e responsáveis pelo relatório da(s) ocorrência(s)

Tipo de registo	Reclamação
Serviço	Serviços de Ambiente do Pico

Identificação do(s) observador(es)

Nome	Categoria
Carlos Bettencourt	V.N
Lidia Nogueira	V.N

2. Localização
Identificação geográfica do relatório. O relatório deve cingir-se a uma única ribeira

IDENTIFICAÇÃO DO LOCAL

Freguesia	Santo António
Concelho	São Roque do Pico
Ilha	Pico
Mapa	c_65702_f_4_10929_rib nova st luzia carta militar.bmp
Nome(s) da ribeira	Ribeira Nova
Extensão da Ribeira avaliada	Troço extenso (mais de 150 metros)
Data das ocorrências	21-1-2015
Coordenadas gerais do troço avaliado	
Coordenadas X/M - jusante	378744
Coordenadas Y/P - jusante	4264153
Coordenadas X/M - montante	
Coordenadas Y/P - montante	

3. Descrição
Observações e propostas de resolução. A descrição deverá ser desagregada por zonas/pontos, de forma a melhorar a descrição de cada.

ESTADO GERAL DE MANUTENÇÃO E ESCOAMENTO DA RIBEIRA

Existem ocorrências a relatar

OCORRÊNCIA

Coordenadas da ocorrência	
Coordenadas X/M	378744
Coordenadas Y/P	4264153
Extensão afetada (metros)	
Tipo de ocorrência relatada	Assoreamento/Obstrução Obras em leitos e margens
Descrição da ocorrência	Para além de ser necessário realizar uma limpeza de vegetação no leito da ribeira verificou-se no local assinalado que a margem cedeu em cerca de 15 metros (conforme se pode verificar na foto)
Gravidade	Grave - Pessoas e bens em risco iminente
Titularidade do(s) terreno(s)	1

REGISTO FOTOGRÁFICO



IDENTIFICAÇÃO DAS CAUSAS E POSSÍVEIS SOLUÇÕES

CAUSAS

Descrição das possíveis causas das ocorrências	Instabilidade das margens.
SOLUÇÕES	
Tipo de intervenção	Construção de muro
Local a intervir	
Descrição geral das propostas de intervenção	Limpeza da vegetação no leito e construção de um muro no local referenciado.

Dimensões

Ação/intervenção	Comprimento (metros)	Largura (m)	Altura (m)	Área (m2)

Prioridade/Urgência	Médio - Gravidade moderada, resposta a médio prazo
RESPONSABILIDADES	
Tipo de entidade(s) responsável(eis)	SRRN
Responsáveis pela resolução	SAP
ORÇAMENTO	
Existe orçamento para a intervenção?	Não
Valor orçamentado	
Fornecedor	
Inserir documento (se aplicável)	

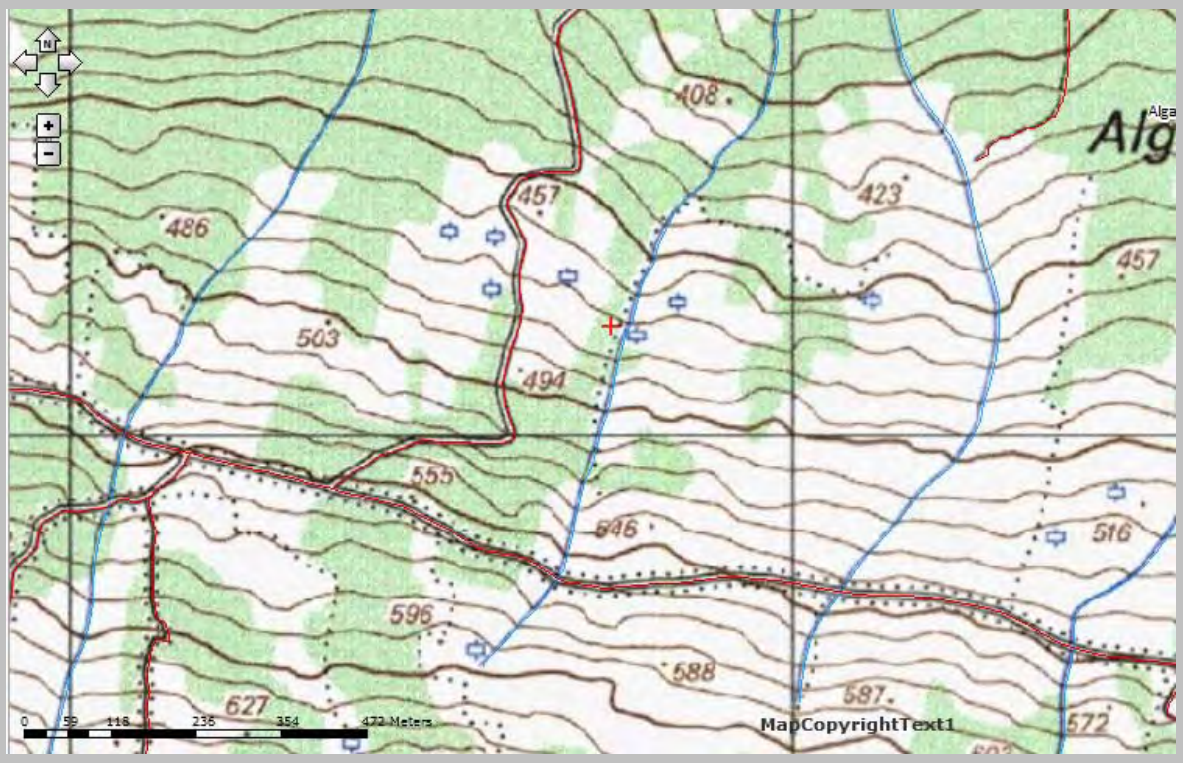

http://servicos.srrn.azores.gov.pt/doit/store/c_65702_f_4_10929_rib%20nova%20st

REGIÃO AUTÓNOMA DOS AÇORES
Secretaria Regional da Agricultura e Ambiente

Registo de ocorrências em ribeiras - Histórico

Histórico do formulário para registo de ocorrências em ribeiras

Referência	DSRHOT/RIBEIRAS-Hist/2015/267
Submetida	11-06-2015 15:18:37 por Kenny F. Alves

1. Identificação
Identificação do serviço e responsáveis pelo relatório da(s) ocorrência(s)

Tipo de registo	Vistoria periódica
Serviço	Serviços de Ambiente de São Miguel

Identificação do(s) observador(es)

Nome	Categoria
Kenny Alves	Vigilante da Natureza
Jose Ferreira	Vigilante da Natureza

2. Ponto da situação
Ponto da situação em locais anteriormente avaliados

Referência anterior	DSRHOT/RIBEIRAS/2014/022
Data da observação	11-6-2015
Estado	A situação mantém-se

REGIÃO AUTÓNOMA DOS AÇORES
Secretaria Regional dos Recursos Naturais

Registo de ocorrências em ribeiras 2014

Formulário para registo de ocorrências em ribeiras

Referência	DSRHOT/RIBEIRAS/2014/022
Submetida	08-07-2014 11:50:50 por Kenny F. Alves

1. Identificação
Identificação do serviço e responsáveis pelo relatório da(s) ocorrência(s)

Tipo de registo	Observação pontual
Serviço	Serviços de Ambiente de São Miguel

Identificação do(s) observador(es)

Nome	Categoria
Kenny Alves	Vigilante da Natureza
Hildeberto Ferreira	Vigilante da Natureza

2. Localização
Identificação geográfica do relatório. O relatório deve cingir-se a uma única ribeira

IDENTIFICAÇÃO DO LOCAL

Freguesia	São Brás
Concelho	Ribeira Grande
Ilha	São Miguel
Mapa	c_56547_f_4_17173_ribeira do picheleiro.pdf
Nome(s) da ribeira	Ribeira do Picheleiro
Extensão da Ribeira avaliada	Troço extenso (mais de 150 metros)
Data das ocorrências	1-7-2014
Coordenadas gerais do troço avaliado	
Coordenadas X/M - jusante	639857
Coordenadas Y/P - jusante	4187575
Coordenadas X/M - montante	640171
Coordenadas Y/P - montante	4186111

3. Descrição
Observações e propostas de resolução. A descrição deverá ser desagregada por zonas/pontos, de forma a melhorar a descrição de cada.

ESTADO GERAL DE MANUTENÇÃO E ESCOAMENTO DA RIBEIRA

	Existem ocorrências a relatar

OCORRÊNCIA

Coordenadas da ocorrência	
Coordenadas X/M	640150
Coordenadas Y/P	4186263
Extensão afetada (metros)	6 metros
Tipo de ocorrência relatada	Derrocada
Descrição da ocorrência	derrocada do talude esquerdo
Gravidade	Pouco grave - Situação pontual, sem riscos imediatos
Titularidade do(s) terreno(s)	publico

REGISTO FOTOGRÁFICO





IDENTIFICAÇÃO DAS CAUSAS E POSSÍVEIS SOLUÇÕES

CAUSAS

Descrição das possíveis causas das ocorrências	instabilidade do talude

SOLUÇÕES

Tipo de intervenção	Desassoreamento
Local a intervir	Leito
Descrição geral das propostas de intervenção	desobstrução

Dimensões

Ação/intervenção	Comprimento (metros)	Largura (m)	Altura (m)	Área (m2)
desobstrução	6	3		18

Prioridade/Urgência	Médio - Gravidade moderada, resposta a médio prazo

RESPONSABILIDADES

Tipo de entidade(s) responsável(eis)	Proprietários Município
Responsáveis pela resolução	

ORÇAMENTO

Existe orçamento para a intervenção?	Não
Valor orçamentado	
Fornecedor	
Inserir documento (se aplicável)	

OCORRÊNCIA

Coordenadas da ocorrência	
Coordenadas X/M	640179
Coordenadas Y/P	4186402
Extensão afetada (metros)	15 metors
Tipo de ocorrência relatada	Assoreamento/Obstrução
Descrição da ocorrência	Madeiras a obstruir a linha de água
Gravidade	Médio - Gravidade moderada, necessidade de ação preventiva
Titularidade do(s) terreno(s)	privados

REGISTO FOTOGRÁFICO







IDENTIFICAÇÃO DAS CAUSAS E POSSÍVEIS SOLUÇÕES

CAUSAS

Descrição das possíveis causas das ocorrências	Tombos de madeiras e arrastamentos pelas águas.	6

SOLUÇÕES

Tipo de intervenção	Corte de material arbóreo
Local a intervir	Leito
Descrição geral das propostas de intervenção	corte e limpeza

Dimensões

Ação/intervenção	Comprimento (metros)	Largura (m)	Altura (m)	Área (m2)
corte e limpeza	15	4		60

Prioridade/Urgência	Médio - Gravidade moderada, resposta a médio prazo

RESPONSABILIDADES

Tipo de entidade(s) responsável(eis)	
Responsáveis pela resolução	

ORÇAMENTO

Existe orçamento para a intervenção?	Não
Valor orçamentado	
Fornecedor	
Inserir documento (se aplicável)	

OCORRÊNCIA

Coordenadas da ocorrência	
Coordenadas X/M	640104
Coordenadas Y/P	4186493
Extensão afetada (metros)	15
Tipo de ocorrência relatada	Assoreamento/Obstrução
Descrição da ocorrência	madeiras e plásticos a obstruir a linha de agua
Gravidade	Médio - Gravidade moderada, necessidade de ação preventiva
Titularidade do(s) terreno(s)	privados

REGISTO FOTOGRÁFICO





IDENTIFICAÇÃO DAS CAUSAS E POSSÍVEIS SOLUÇÕES

CAUSAS

Descrição das possíveis causas das ocorrências	tombos de madeiras e arrastamento pelas aguas

SOLUÇÕES

Tipo de intervenção	Corte de material arbóreo
Local a intervir	Leito
Descrição geral das propostas de intervenção	corte e limpeza

Dimensões

Ação/intervenção	Comprimento (metros)	Largura (m)	Altura (m)	Área (m2)
corte e limpeza	15	4		60

Prioridade/Urgência	Médio - Gravidade moderada, resposta a médio prazo

RESPONSABILIDADES

Tipo de entidade(s) responsável(eis)	
Responsáveis pela resolução	

ORÇAMENTO

Existe orçamento para a intervenção?	Não
Valor orçamentado	
Fornecedor	
Inserir documento (se aplicável)	

Governo dos Açores
WWW.AZORES.GOV.PT

SIGAM Sistema de Informação Geográfica do Ambiente e do Mar dos Açores



REGIÃO AUTÓNOMA DOS AÇORES • Secretaria Regional dos Recursos Naturais
DSRHOT/RIBEIRAS-Hist/2015/267
Rua Cônsul Dabney • 9900-014 Horta • Telefone +351 292 208 800 • Fax +351 292 391 588 • E-mail: info.cigam@azores.gov.pt

PLANTA DE CONSULTA

Escala 1:13.575

10

Base Cartográfica do IGeoE (2000)

REGIÃO AUTÓNOMA DOS AÇORES
Secretaria Regional da Agricultura e Ambiente

Registo de ocorrências em ribeiras - Histórico

Histórico do formulário para registo de ocorrências em ribeiras

Referência	DSRHOT/RIBEIRAS-Hist/2015/268
Submetida	12-06-2015 15:15:07 por Kenny F. Alves

1. Identificação
Identificação do serviço e responsáveis pelo relatório da(s) ocorrência(s)

Tipo de registo	Vistoria periódica
Serviço	Serviços de Ambiente de São Miguel

Identificação do(s) observador(es)

Nome	Categoria
Kenny Alves	Vigilante da Natureza
José Ferreira	Vigilante da Natureza

2. Ponto da situação
Ponto da situação em locais anteriormente avaliados

Referência anterior	DSRHOT/RIBEIRAS/2014/023
Data da observação	11-6-2015
Estado	A situação mantém-se

REGIÃO AUTÓNOMA DOS AÇORES
Secretaria Regional dos Recursos Naturais

Registo de ocorrências em ribeiras 2014

Formulário para registo de ocorrências em ribeiras

Referência	DSRHOT/RIBEIRAS/2014/023
Submetida	08-07-2014 12:22:17 por Kenny F. Alves

1. Identificação
Identificação do serviço e responsáveis pelo relatório da(s) ocorrência(s)

Tipo de registo	Observação pontual
Serviço	Serviços de Ambiente de São Miguel

Identificação do(s) observador(es)

Nome	Categoria
Kenny Alves	Vigilante da Natureza
Hildeberto Ferreira	Vigilante da Natureza

2. Localização
Identificação geográfica do relatório. O relatório deve cingir-se a uma única ribeira

IDENTIFICAÇÃO DO LOCAL

Freguesia	São Brás
Concelho	Ribeira Grande
Ilha	São Miguel
Mapa	c_56552_f_4_72326_grota do orvalho.pdf
Nome(s) da ribeira	Grota do orvalho
Extensão da Ribeira avaliada	Troço extenso (mais de 150 metros)
Data das ocorrências	1-7-2014
Coordenadas gerais do troço avaliado	
Coordenadas X/M - jusante	639964
Coordenadas Y/P - jusante	418725
Coordenadas X/M - montante	639588
Coordenadas Y/P - montante	4185606

3. Descrição
Observações e propostas de resolução. A descrição deverá ser desagregada por zonas/pontos, de forma a melhorar a descrição de cada.

ESTADO GERAL DE MANUTENÇÃO E ESCOAMENTO DA RIBEIRA

	Existem ocorrências a relatar

OCORRÊNCIA

Coordenadas da ocorrência	
Coordenadas X/M	639588
Coordenadas Y/P	4185606
Extensão afetada (metros)	850
Tipo de ocorrência relatada	Assoreamento/Obstrução Outros
Descrição da ocorrência	Necessita de limpeza de vegetação e corte de madeiras
Gravidade	Médio - Gravidade moderada, necessidade de ação preventiva
Titularidade do(s) terreno(s)	privados

REGISTO FOTOGRÁFICO



IDENTIFICAÇÃO DAS CAUSAS E POSSÍVEIS SOLUÇÕES

CAUSAS

Descrição das possíveis causas das ocorrências	crescimento de vegetação e arrastamento de madeiras

SOLUÇÕES

Tipo de intervenção	Limpeza de vegetação
Local a intervir	Margem direita Margem esquerda Leito
Descrição geral das propostas de intervenção	corte e limpeza

Dimensões

Ação/intervenção	Comprimento (metros)	Largura (m)	Altura (m)	Área (m2)
corte e limpeza	850	5		4250

Prioridade/Urgência	Médio - Gravidade moderada, resposta a médio prazo

RESPONSABILIDADES

Tipo de entidade(s) responsável(eis)	
Responsáveis pela resolução	

ORÇAMENTO

Existe orçamento para a intervenção?	Não
Valor orçamentado	
Fornecedor	
Inserir documento (se aplicável)	

OCORRÊNCIA

Coordenadas da ocorrência	
Coordenadas X/M	639952
Coordenadas Y/P	4186621
Extensão afetada (metros)	6
Tipo de ocorrência relatada	Instabilidade de infraestrutura
Descrição da ocorrência	muro de limite de uma moradia com bastantes rachaduras junto a ponte.
Gravidade	Médio - Gravidade moderada, necessidade de ação preventiva
Titularidade do(s) terreno(s)	privado

REGISTO FOTOGRÁFICO



IDENTIFICAÇÃO DAS CAUSAS E POSSÍVEIS SOLUÇÕES

CAUSAS

Descrição das possíveis causas das ocorrências	alguma cedência do solo provocando as rachaduras e instabilidade do mesmo.

SOLUÇÕES

Tipo de intervenção	Reforço de muro
Local a intervir	Margem direita
Descrição geral das propostas de intervenção	reforço do muro existente ou construção de um novo.

Dimensões

Ação/intervenção	Comprimento (metros)	Largura (m)	Altura (m)	Área (m2)
reforço do muro	6		1.5	

Prioridade/Urgência	Médio - Gravidade moderada, resposta a médio prazo

RESPONSABILIDADES

Tipo de entidade(s) responsável(eis)	
Responsáveis pela resolução	

ORÇAMENTO	
Existe orçamento para a intervenção?	Não
Valor orçamentado	
Fornecedor	
Inserir documento (se aplicável)	

Governo dos Açores
WWW.AZORES.GOV.PT

SIGAM Sistema de Informação Geográfica do Ambiente e do Mar dos Açores

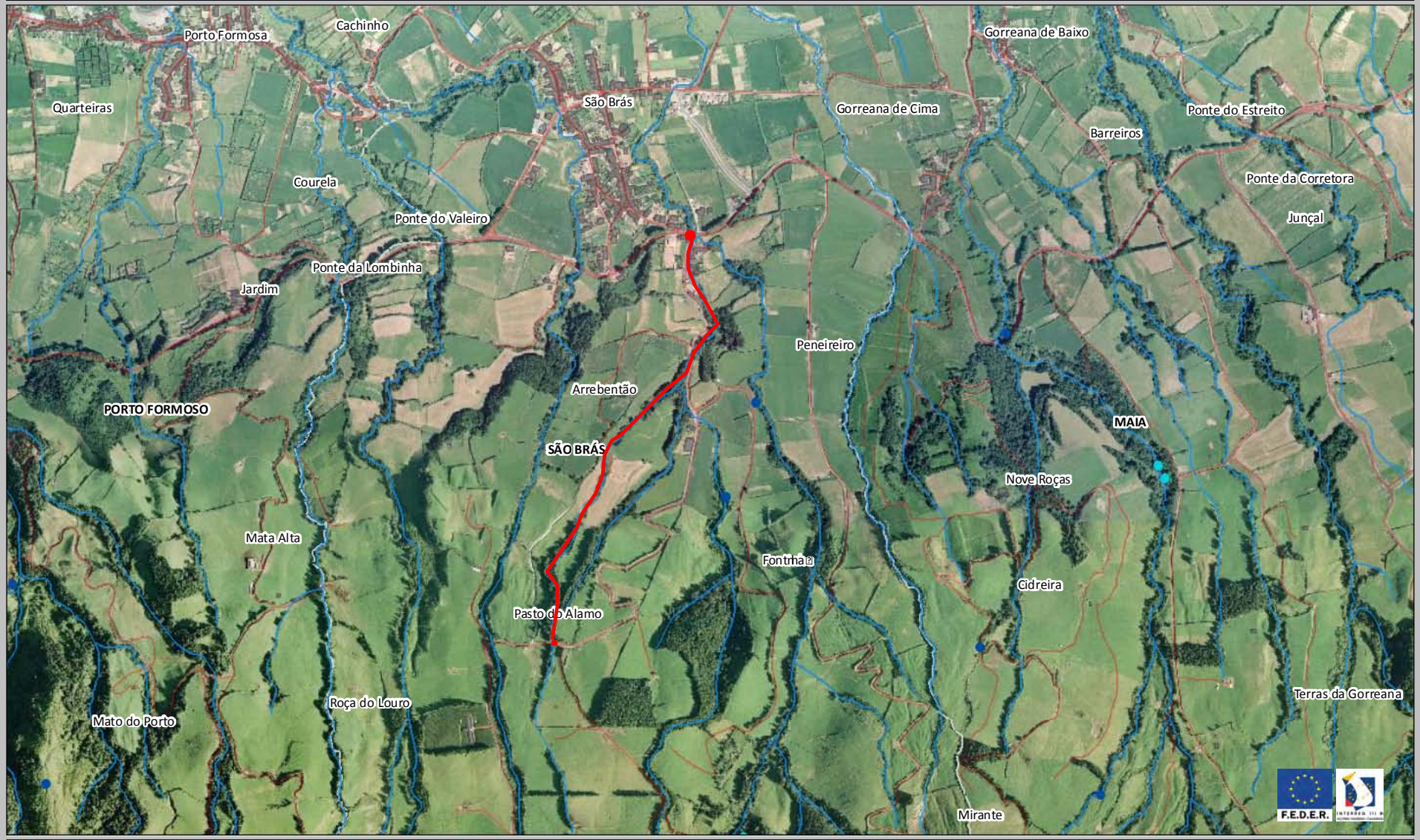

REGIÃO AUTÓNOMA DOS AÇORES • Secretaria Regional dos Recursos Naturais
DSRHOT/RIBEIRAS-Hist/2015/268
Rua Cônsul Dabney • 9900-014 Horta • Telefone +351 292 208 800 • Fax +351 292 391 588 • E-mail: info.cigam@azores.gov.pt

PLANTA DE CONSULTA
Escala 1:13.575
7
Base Cartográfica do IGeoE (2000)

REGIÃO AUTÓNOMA DOS AÇORES
Secretaria Regional da Agricultura e Ambiente

Registo de ocorrências em ribeiras - Histórico

Histórico do formulário para registo de ocorrências em ribeiras

Referência	DSRHOT/RIBEIRAS-Hist/2015/269
Submetida	30-06-2015 11:36:32 por Diana RV. Braga

1. Identificação
Identificação do serviço e responsáveis pelo relatório da(s) ocorrência(s)

Tipo de registo	Vistoria periódica
Serviço	Serviços de Ambiente de São Jorge

Identificação do(s) observador(es)

Nome	Categoria
Diana Raquel Vertentes Braga	Vigilante da Natureza
João Augusto do Rosário Silva Monteiro	Vigilante da Natureza

2. Ponto da situação
Ponto da situação em locais anteriormente avaliados

Referência anterior	DSRHOT/RIBEIRAS-Hist/2014/108
Data da observação	22-6-2015
Estado	Situação resolvida pela SRAA/DRA
Descrição da intervenção	Foi feito o desassoreamento da ribeira e a redefinição do leito e muro de proteção do lado nascente.
Meios utilizados	
Tempo de intervenção (dias)	
Relatório	

Materiais, equipamentos, fornecimentos e custos

Descrição	Custo

REGIÃO AUTÓNOMA DOS AÇORES
Secretaria Regional da Agricultura e Ambiente

Registo de ocorrências em ribeiras 2014 - Histórico

Histórico do formulário para registo de ocorrências em ribeiras

Referência	DSRHOT/RIBEIRAS-Hist/2014/108
Submetida	16-07-2014 11:31:59 por Utilizador

1. Identificação
Identificação do serviço e responsáveis pelo relatório da(s) ocorrência(s)

Tipo de registo	Vistoria periódica
Serviço	Serviços de Ambiente de São Jorge

Identificação do(s) observador(es)

Nome	Categoria
Rui Miguel Vieira Sequeira	Diretor dos SASJ
Diana Raquel Vertentes Braga	Vigilante da Natureza
Fábio Miguel Soares Mendes	Vigilante da Natureza

2. Ponto da situação
Ponto da situação em locais anteriormente avaliados

Referência anterior	AHA/2013/178
Data da observação	15-7-2014
Estado	A situação mantém-se

REGIÃO AUTÓNOMA DOS AÇORES
Secretaria Regional dos Recursos Naturais

Registo de ocorrências em ribeiras

Formulário para registo de ocorrências em ribeiras

Referência	**AHA/RIBEIRAS/2013/178**
Submetida	30-07-2013 09:54:42 por Ana LS. Cardoso

1. Identificação
Identificação do serviço e responsáveis pelo relatório da(s) ocorrência(s)

Tipo de registo	Vistoria periódica
Serviço	Serviços de Ambiente de São Jorge

Identificação do(s) observador(es)

Nome	Categoria
Rui Sequeira	Diretor SASJ
Ana Lúcia Cardoso	Técnica Superior

2. Localização
Identificação geográfica do relatório. O relatório deve cingir-se a uma única ribeira

Identificação do local	
Freguesia	Calheta
Concelho	Calheta de São Jorge
Ilha	São Jorge
Mapa	c_42749_f_4_39418_18 - Calheta.pdf
Nome(s) da ribeira	Ribeira dos Biscoitos
Extensão da Ribeira avaliada	Pequeno troço(entre 30 e 150 metros)
Data das ocorrências	15-7-2013
Coordenadas	

Considerar um ponto representativo do relatório (ex. ponto de acesso ao curso de água ou ponto mais crítico), ou os dois pontos extremos de um troço de ribeira avaliado. Na página seguinte podem ser descritos pontos mais detalhados.

Coordenadas X/M - jusante	410963
Coordenadas Y/P - jusante	4275297
Coordenadas X/M - montante	411000

Coordenadas Y/P - montante	4275130
3. Descrição Observações e propostas de resolução. A descrição poderá ser desagregada por zonas/pontos, de forma a melhorar a descrição de cada.	
Coordenadas X/M	410963
Coordenadas Y/P	4275297
Tipo de ocorrência relatada	Assoreamento/Obstrução
Descrição da ocorrência	Devido ao assoreamento e a pouca diferença de cota entre o leito e as margens, o percurso das águas tomou um trajeto diferente daquele que é a linha de água original, causando danos nas pastagens confinantes numa extensão de aproximadamente 150m e ponto em risco o acesso agrícola recentemente asfaltado pelos serviços florestais.
Gravidade	Urgente - Pessoas e bens em risco iminente
Titularidade do(s) terreno(s)	vários







Identificação das causas e possíveis soluções

Causas das ocorrências	Desvio de água devido ao assoreamento da linha de água.

Propostas de intervenção	Desassoreamento das linha de água original e limpeza da vegetação em excesso.
Prioridade/Urgência	Urgente - Riscos a curto prazo



REGIÃO AUTÓNOMA DOS AÇORES • Secretaria Regional dos Recursos Naturais

Rua Cônsul Dabney • 9900-014 Horta • Telefone +351 292 208 800 • Fax +351 292 391 588 • E-mail: info.cigam@azores.gov.pt

PLANTA DE CONSULTA

Escala 1:7.680

178

Base Cartográfica do IGeoE (2000)

REGIÃO AUTÓNOMA DOS AÇORES
Secretaria Regional da Agricultura e Ambiente

Registo de ocorrências em ribeiras - Histórico

Histórico do formulário para registo de ocorrências em ribeiras

Referência	DSRHOT/RIBEIRAS-Hist/2015/270
Submetida	30-06-2015 11:41:05 por Diana RV. Braga

1. Identificação
Identificação do serviço e responsáveis pelo relatório da(s) ocorrência(s)

Tipo de registo	Vistoria periódica
Serviço	Serviços de Ambiente de São Jorge

Identificação do(s) observador(es)

Nome	Categoria
Diana Raquel Vertentes Braga	Vigilante da Natureza
João Augusto do Rosário Silva Monteiro	Vigilante da Natureza

2. Ponto da situação
Ponto da situação em locais anteriormente avaliados

Referência anterior	DSRHOT/RIBEIRAS-Hist/2014/090
Data da observação	22-6-2015
Estado	A situação mantém-se

REGIÃO AUTÓNOMA DOS AÇORES
Secretaria Regional da Agricultura e Ambiente

Registo de ocorrências em ribeiras 2014 - Histórico

Histórico do formulário para registo de ocorrências em ribeiras

Referência	DSRHOT/RIBEIRAS-Hist/2014/090
Submetida	14-07-2014 14:46:32 por Diana RV. Braga

1. Identificação
Identificação do serviço e responsáveis pelo relatório da(s) ocorrência(s)

Tipo de registo	Vistoria periódica
Serviço	Serviços de Ambiente de São Jorge

Identificação do(s) observador(es)

Nome	Categoria
Rui Miguel Vieira Sequeira	Diretor dos SASJ
Diana Raquel Vertentes Braga	Vigilante da Natureza
Fábio Miguel Soares Mendes	Vigilante da Natureza

2. Ponto da situação
Ponto da situação em locais anteriormente avaliados

Referência anterior	AHA/RIBEIRAS/2013/121
Data da observação	10-7-2014
Estado	A situação mantém-se

REGIÃO AUTÓNOMA DOS AÇORES
Secretaria Regional dos Recursos Naturais

Registo de ocorrências em ribeiras

Formulário para registo de ocorrências em ribeiras

Referência	**AHA/RIBEIRAS/2013/121**
Submetida	18-07-2013 11:56:19 por Ana LS. Cardoso

1. Identificação
Identificação do serviço e responsáveis pelo relatório da(s) ocorrência(s)

Tipo de registo	Vistoria periódica
Serviço	Serviços de Ambiente de São Jorge

Identificação do(s) observador(es)

Nome	Categoria
Rui Miguel Vieira Sequeira	Diretor SASJ
Ana Lúcia Sousa Cardoso	Técnica Superior

2. Localização
Identificação geográfica do relatório. O relatório deve cingir-se a uma única ribeira

Identificação do local	
Freguesia	Ribeira Seca
Concelho	Calheta de São Jorge
Ilha	São Jorge
Mapa	c_42211_f_4_99546_07- RS.pdf
Nome(s) da ribeira	Grotão Seco
Extensão da Ribeira avaliada	Troço extenso (mais de 150 metros)
Data das ocorrências	9-7-2013
Coordenadas	

Considerar um ponto representativo do relatório (ex. ponto de acesso ao curso de água ou ponto mais crítico), ou os dois pontos extremos de um troço de ribeira avaliado. Na página seguinte podem ser descritos pontos mais detalhados.

Coordenadas X/M - jusante	414950
Coordenadas Y/P - jusante	4273251
Coordenadas X/M - montante	414987
Coordenadas Y/P - montante	4272815

3. Descrição
Observações e propostas de resolução. A descrição poderá ser desagregada por zonas/pontos, de forma a melhorar a descrição de cada.

Coordenadas X/M	414950
Coordenadas Y/P	4273251
Tipo de ocorrência relatada	Assoreamento/Obstrução
Descrição da ocorrência	Transbordo das águas da ribeira e desvio das mesmas para áreas de uso agrícola e áreas de ocupação urbana.
Gravidade	Médio - Gravidade moderada, necessidade de ação preventiva
Titularidade do(s) terreno(s)	Várias propriedades







Identificação das causas e possíveis soluções

Causas das ocorrências	Obstrução por acumulação de pedra e sedimentos, bem como existência de vegetação excessiva e de grande porte no leito da ribeira.

Propostas de intervenção	Desassoreamento e retirada de vegetação, construção de muros de guarda.
Prioridade/Urgência	Médio - Gravidade moderada, resposta a médio prazo

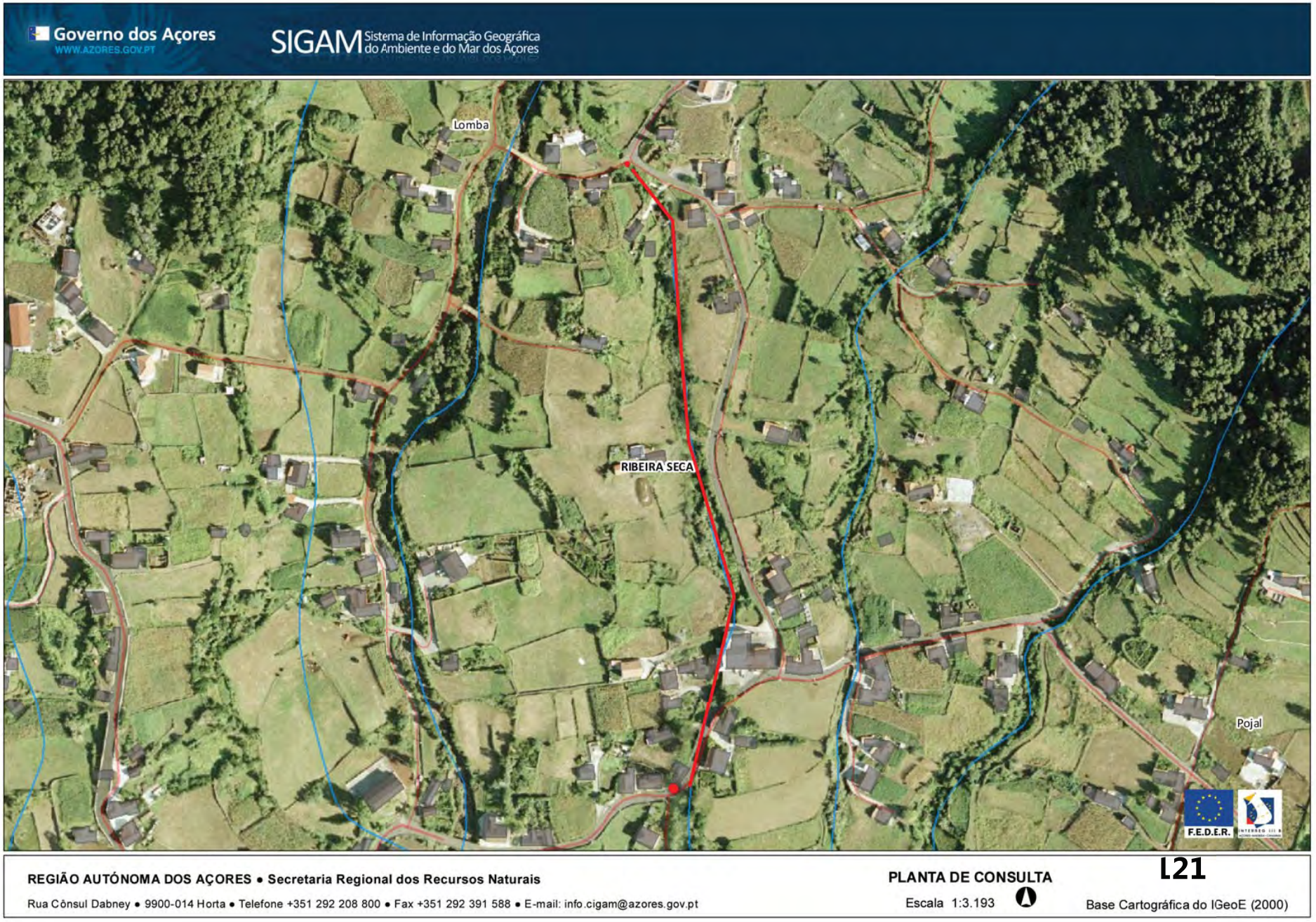
Governo dos Açores
WWW.AZORES.GOV.PT
SIGAM Sistema de Informação Geográfica do Ambiente e do Mar dos Açores
Lomba
RIBEIRA SECA
Pojal
F.E.D.E.R.
REGIÃO AUTÓNOMA DOS AÇORES • Secretaria Regional dos Recursos Naturais
Rua Cônsul Dabney • 9900-014 Horta • Telefone +351 292 208 800 • Fax +351 292 391 588 • E-mail: info.cigam@azores.gov.pt
PLANTA DE CONSULTA
Escala 1:3.193
Base Cartográfica do IGeoE (2000)

L21

REGIÃO AUTÓNOMA DOS AÇORES
Secretaria Regional da Agricultura e Ambiente

Registo de ocorrências em ribeiras - Histórico

Histórico do formulário para registo de ocorrências em ribeiras

Referência	DSRHOT/RIBEIRAS-Hist/2015/271
Submetida	30-06-2015 11:45:12 por Diana RV. Braga

1. Identificação
Identificação do serviço e responsáveis pelo relatório da(s) ocorrência(s)

Tipo de registo	Vistoria periódica
Serviço	Serviços de Ambiente de São Jorge

Identificação do(s) observador(es)

Nome	Categoria
Diana Raquel Vertentes Braga	Vigilante da Natureza
João Augusto do Rosário Silva Monteiro	Vigilante da Natureza

2. Ponto da situação
Ponto da situação em locais anteriormente avaliados

Referência anterior	DSRHOT/RIBEIRAS-Hist/2014/087
Data da observação	22-6-2015
Estado	A situação mantém-se

REGIÃO AUTÓNOMA DOS AÇORES
Secretaria Regional da Agricultura e Ambiente

Registo de ocorrências em ribeiras 2014 - Histórico

Histórico do formulário para registo de ocorrências em ribeiras

Referência	DSRHOT/RIBEIRAS-Hist/2014/087
Submetida	14-07-2014 14:32:02 por Diana RV. Braga

1. Identificação
Identificação do serviço e responsáveis pelo relatório da(s) ocorrência(s)

Tipo de registo	Vistoria periódica
Serviço	Serviços de Ambiente de São Jorge

Identificação do(s) observador(es)

Nome	Categoria
Rui Miguel Vieira Sequeira	Diretor dos SASJ
Diana Raquel Vertentes Braga	Vigilante da Natureza
Fábio Miguel Soares Mendes	Vigilante da Natureza

2. Ponto da situação
Ponto da situação em locais anteriormente avaliados

Referência anterior	AHA/RIBEIRAS/2013/115
Data da observação	10-7-2014
Estado	A situação mantém-se

REGIÃO AUTÓNOMA DOS AÇORES
Secretaria Regional dos Recursos Naturais

Registo de ocorrências em ribeiras

Formulário para registo de ocorrências em ribeiras

Referência	**AHA/RIBEIRAS/2013/115**
Submetida	17-07-2013 16:51:50 por Ana LS. Cardoso

1. Identificação
Identificação do serviço e responsáveis pelo relatório da(s) ocorrência(s)

Tipo de registo	Vistoria periódica
Serviço	Serviços de Ambiente de São Jorge

Identificação do(s) observador(es)

Nome	Categoria
Rui Miguel Vieira Sequeira	Diretor dos SASJ
Ana Lúcia Sousa Cardoso	Técnica superior

2. Localização
Identificação geográfica do relatório. O relatório deve cingir-se a uma única ribeira

Identificação do local	
Freguesia	Ribeira Seca
Concelho	Calheta de São Jorge
Ilha	São Jorge
Mapa	c_42016_f_4_41210_02-RS.pdf
Nome(s) da ribeira	Ribeira Seca
Extensão da Ribeira avaliada	Troço extenso (mais de 150 metros)
Data das ocorrências	9-7-2013
Coordenadas	

Considerar um ponto representativo do relatório (ex. ponto de acesso ao curso de água ou ponto mais crítico), ou os dois pontos extremos de um troço de ribeira avaliado. Na página seguinte podem ser descritos pontos mais detalhados.

Coordenadas X/M - jusante	414236
Coordenadas Y/P - jusante	4274488
Coordenadas X/M - montante	414426

Coordenadas Y/P - montante	4274370

3. Descrição
Observações e propostas de resolução. A descrição poderá ser desagregada por zonas/pontos, de forma a melhorar a descrição de cada.

Coordenadas X/M	414236
Coordenadas Y/P	4274488
Tipo de ocorrência relatada	Instabilidade de talude natural Assoreamento/Obstrução Obras em leitos e margens
Descrição da ocorrência	Estando a estrada de acesso agrícola muito próximo ao nível da ribeira, em episódios de enxurrada, a água da ribeira passa o caminho, por onde escorre com abundância e abre regos profundos.
Gravidade	Pouco urgente - Situação pontual, sem riscos imediatos
Titularidade do(s) terreno(s)	Caminho do Município



Identificação das causas e possíveis soluções

Causas das ocorrências	Cota da ribeira pouco inferior à cota do caminho do Município.
Propostas de intervenção	Desassoreamento e construção de muros de guarda.

Prioridade/Urgência	Pouco urgente - Risco menor, sem necessidade de resposta imediata

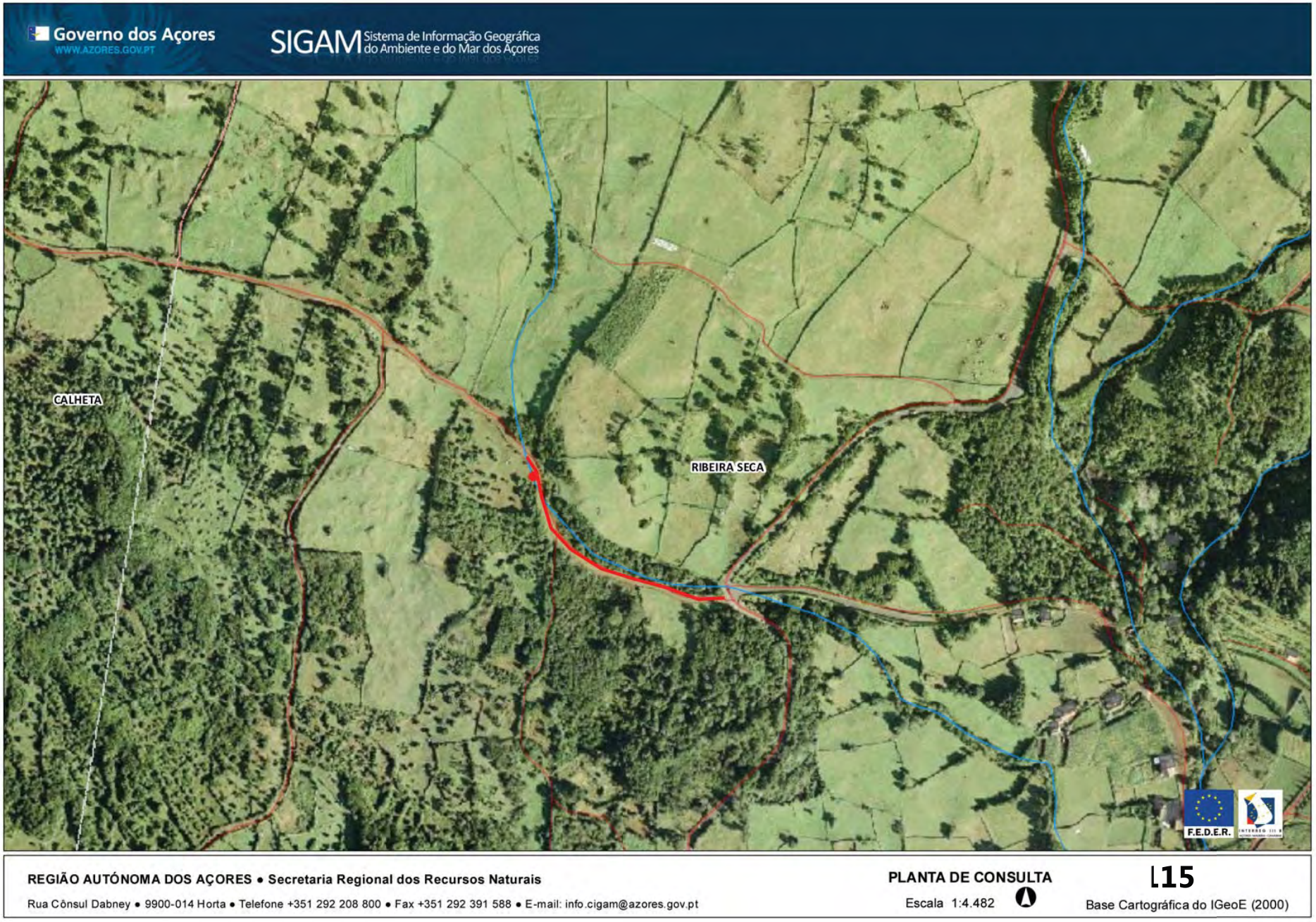
Governo dos Açores
WWW.AZORES.GOV.PT
SIGAM Sistema de Informação Geográfica do Ambiente e do Mar dos Açores
CALHETA
RIBEIRA SECA
F.E.D.E.R.
REGIÃO AUTÓNOMA DOS AÇORES • Secretaria Regional dos Recursos Naturais
Rua Cônsul Dabney • 9900-014 Horta • Telefone +351 292 208 800 • Fax +351 292 391 588 • E-mail: info.cigam@azores.gov.pt
PLANTA DE CONSULTA
Escala 1:4.482
L15
Base Cartográfica do IGeoE (2000)

REGIÃO AUTÓNOMA DOS AÇORES
Secretaria Regional da Agricultura e Ambiente

Registo de ocorrências em ribeiras - Histórico

Histórico do formulário para registo de ocorrências em ribeiras

Referência	DSRHOT/RIBEIRAS-Hist/2015/272
Submetida	30-06-2015 11:51:58 por Diana RV. Braga

1. Identificação
Identificação do serviço e responsáveis pelo relatório da(s) ocorrência(s)

Tipo de registo	Vistoria periódica
Serviço	Serviços de Ambiente de São Jorge

Identificação do(s) observador(es)

Nome	Categoria
Diana Raquel Vertentes Braga	Vigilante da Natureza
João Augusto do Rosário Silva Monteiro	Vigilante da Natureza

2. Ponto da situação
Ponto da situação em locais anteriormente avaliados

Referência anterior	DSRHOT/RIBEIRAS-Hist/2014/088
Data da observação	22-6-2015
Estado	Situação resolvida por outras entidades

REGIÃO AUTÓNOMA DOS AÇORES
Secretaria Regional da Agricultura e Ambiente

Registo de ocorrências em ribeiras 2014 - Histórico

Histórico do formulário para registo de ocorrências em ribeiras

Referência	DSRHOT/RIBEIRAS-Hist/2014/088
Submetida	14-07-2014 14:34:52 por Diana RV. Braga

1. Identificação
Identificação do serviço e responsáveis pelo relatório da(s) ocorrência(s)

Tipo de registo	Vistoria periódica
Serviço	Serviços de Ambiente de São Jorge

Identificação do(s) observador(es)

Nome	Categoria
Rui Miguel Vieira Sequeira	Diretor dos SASJ
Diana Raquel Vertentes Braga	Vigilante da Natureza
Fábio Miguel Soares Mendes	Vigilante da Natureza

2. Ponto da situação
Ponto da situação em locais anteriormente avaliados

Referência anterior	AHA/RIBEIRAS/2013/116
Data da observação	10-7-2014
Estado	A situação mantém-se

REGIÃO AUTÓNOMA DOS AÇORES
Secretaria Regional dos Recursos Naturais

Registo de ocorrências em ribeiras

Formulário para registo de ocorrências em ribeiras

Referência	**AHA/RIBEIRAS/2013/116**
Submetida	17-07-2013 16:56:24 por Ana LS. Cardoso

1. Identificação
Identificação do serviço e responsáveis pelo relatório da(s) ocorrência(s)

Tipo de registo	Vistoria periódica
Serviço	Serviços de Ambiente de São Jorge

Identificação do(s) observador(es)

Nome	Categoria
Rui Miguel Vieira Sequeira	Diretor SASJ
Ana Lúcia Sousa Cardoso	Técnica Superior

2. Localização
Identificação geográfica do relatório. O relatório deve cingir-se a uma única ribeira

Identificação do local	
Freguesia	Ribeira Seca
Concelho	Calheta de São Jorge
Ilha	São Jorge
Mapa	c_42018_f_4_32926_03-RS.pdf
Nome(s) da ribeira	Ribeira Seca
Extensão da Ribeira avaliada	Pequeno troço(entre 30 e 150 metros)
Data das ocorrências	9-7-2013
Coordenadas	

Considerar um ponto representativo do relatório (ex. ponto de acesso ao curso de água ou ponto mais crítico), ou os dois pontos extremos de um troço de ribeira avaliado. Na página seguinte podem ser descritos pontos mais detalhados.

Coordenadas X/M - jusante	414845,75
Coordenadas Y/P - jusante	4274281,95
Coordenadas X/M - montante	414887,75

Coordenadas Y/P - montante	4274205,95
3. Descrição Observações e propostas de resolução. A descrição poderá ser desagregada por zonas/pontos, de forma a melhorar a descrição de cada.	
Coordenadas X/M	414845
Coordenadas Y/P	4274272
Tipo de ocorrência relatada	Obras em leitos e margens
Descrição da ocorrência	Corte de linha de água pela construção de um caminho do Município. No lugar da linha de água foi construído um calejão a atravessar a estrada, seguindo-se de valeta ao longo do caminho.
Gravidade	Urgente - Pessoas e bens em risco iminente
Titularidade do(s) terreno(s)	Caminho do Município





Identificação das causas e possíveis soluções

Causas das ocorrências	Corte das linhas de água
Propostas de intervenção	Construção de um aqueduto em U, com 30x50m, para conduzir as águas desde o ponto de corte até a linha de água mais próxima que fica poucos metros a nascente.
Prioridade/Urgência	Urgente - Riscos a curto prazo

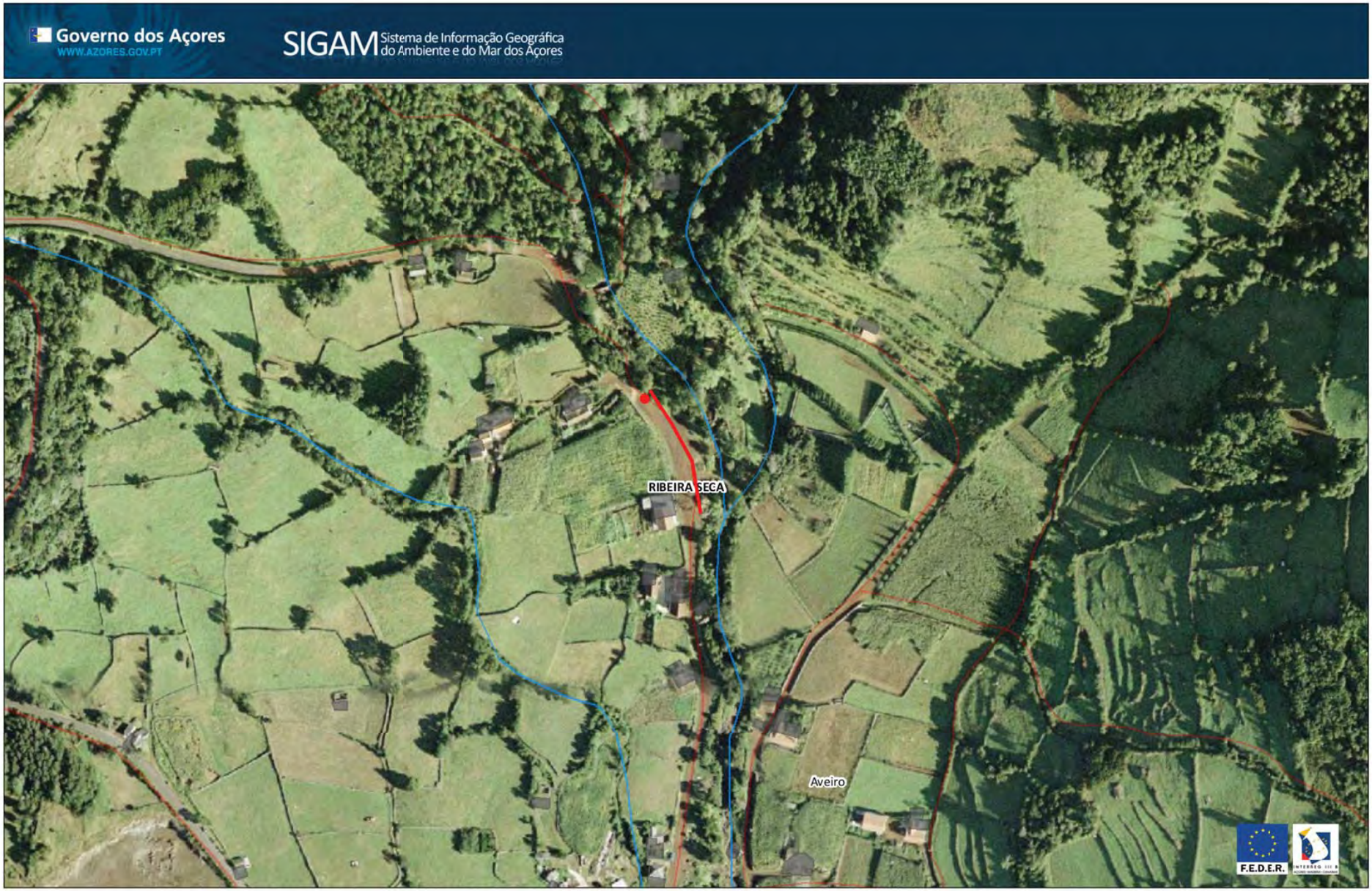
Governo dos Açores
WWW.AZORES.GOV.PT
SIGAM Sistema de Informação Geográfica do Ambiente e do Mar dos Açores
RIBEIRA SECA
Aveiro
F.E.D.E.R.
REGIÃO AUTÓNOMA DOS AÇORES • Secretaria Regional dos Recursos Naturais
Rua Cônsul Dabney • 9900-014 Horta • Telefone +351 292 208 800 • Fax +351 292 391 588 • E-mail: info.cigam@azores.gov.pt
PLANTA DE CONSULTA
Escala 1:2.832
L16
Base Cartográfica do IGeoE (2000)

REGIÃO AUTÓNOMA DOS AÇORES
Secretaria Regional da Agricultura e Ambiente

Registo de ocorrências em ribeiras - Histórico

Histórico do formulário para registo de ocorrências em ribeiras

Referência	DSRHOT/RIBEIRAS-Hist/2015/273
Submetida	30-06-2015 11:58:56 por Diana RV. Braga

1. Identificação
Identificação do serviço e responsáveis pelo relatório da(s) ocorrência(s)

Tipo de registo	Vistoria periódica
Serviço	Serviços de Ambiente de São Jorge

Identificação do(s) observador(es)

Nome	Categoria
Rui Miguel Vieira Sequeira	Diretor dos SASJ
Diana Raquel Vertentes Braga	Vigilante da Natureza
João Augusto do Rosário Silva Monteiro	Vigilante da Natureza

2. Ponto da situação
Ponto da situação em locais anteriormente avaliados

Referência anterior	DSRHOT/RIBEIRAS-Hist/2014/192
Data da observação	29-6-2015
Estado	A situação mantém-se

REGIÃO AUTÓNOMA DOS AÇORES
Secretaria Regional da Agricultura e Ambiente

Registo de ocorrências em ribeiras 2014 - Histórico

Histórico do formulário para registo de ocorrências em ribeiras

Referência	DSRHOT/RIBEIRAS-Hist/2014/192
Submetida	17-07-2014 10:03:40 por Diana RV. Braga

1. Identificação
Identificação do serviço e responsáveis pelo relatório da(s) ocorrência(s)

Tipo de registo	Vistoria periódica
Serviço	Serviços de Ambiente de São Jorge

Identificação do(s) observador(es)

Nome	Categoria
Rui Miguel Vieira Sequeira	Diretor dos SASJ
Diana Raquel Vertentes Braga	Vigilante da Natureza
Fábio Miguel Soares Mendes	Vigilante da Natureza

2. Ponto da situação
Ponto da situação em locais anteriormente avaliados

Referência anterior	AHA/RIBEIRAS/2013/118
Data da observação	10-7-2014
Estado	A situação mantém-se

REGIÃO AUTÓNOMA DOS AÇORES
Secretaria Regional dos Recursos Naturais

Registo de ocorrências em ribeiras

Formulário para registo de ocorrências em ribeiras

Referência	AHA/RIBEIRAS/2013/118
Submetida	18-07-2013 11:12:24 por Ana LS. Cardoso

1. Identificação

Identificação do serviço e responsáveis pelo relatório da(s) ocorrência(s)

Tipo de registo	Vistoria periódica
Serviço	Serviços de Ambiente de São Jorge

Identificação do(s) observador(es)

Nome	Categoria
Rui miguel Vieira Sequeira	Diretor dos SASJ
Ana Lúcia Sousa Cardoso	Técnica Superior

2. Localização

Identificação geográfica do relatório. O relatório deve cingir-se a uma única ribeira

Identificação do local

Freguesia	Rosais
Concelho	Velas
Ilha	São Jorge
Mapa	c_42224_f_4_96187_09 - Rosais.pdf
Nome(s) da ribeira	Ribeira da Canada das Faias
Extensão da Ribeira avaliada	Troço extenso (mais de 150 metros)
Data das ocorrências	9-7-2013

Coordenadas

Considerar um ponto representativo do relatório (ex. ponto de acesso ao curso de água ou ponto mais crítico), ou os dois pontos extremos de um troço de ribeira avaliado. Na página seguinte podem ser descritos pontos mais detalhados.

Coordenadas X/M - jusante	392597
Coordenadas Y/P - jusante	4286288
Coordenadas X/M - montante	392302,96

Coordenadas Y/P - montante	4285385,85
3. Descrição Observações e propostas de resolução. A descrição poderá ser desagregada por zonas/pontos, de forma a melhorar a descrição de cada.	
Coordenadas X/M	392597
Coordenadas Y/P	4286288
Tipo de ocorrência relatada	Inundação Assoreamento/Obstrução Obras em leitos e margens
Descrição da ocorrência	As águas da ribeira correram maioritariamente fora do leito da ribeira, devido à transforação de um troço da ribeira em caminho asfaltado, pelo Município, a mais de 12 anos, a passagens hidráulicas com secção insuficiente, e enchimento do leito para transformação em pastagem, pomares e currais de galinhas. Algumas zonas da ribeira apresentam-se assoreadas e com vegetação em excesso.
Gravidade	Muito Grave - Pessoas e bens afetados
Titularidade do(s) terreno(s)	vários







Identificação das causas e possíveis soluções

Causas das ocorrências	Transformação do leito da ribeira para estrada e pastagem. Passagens hidráulicas com secção insuficiente. Algum assoreamento e obstrução por vegetação excessiva.

Propostas de intervenção	Da responsabilidade do Município repor o leito, corrigir secções das pastagens hidráulicas, desassoreamento e retirar vegetação.
Prioridade/Urgência	Muito Urgente - Necessita de intervenção imediata

Governo dos Açores
WWW.AZORES.GOV.PT

SIGAM Sistema de Informação Geográfica do Ambiente e do Mar dos Açores

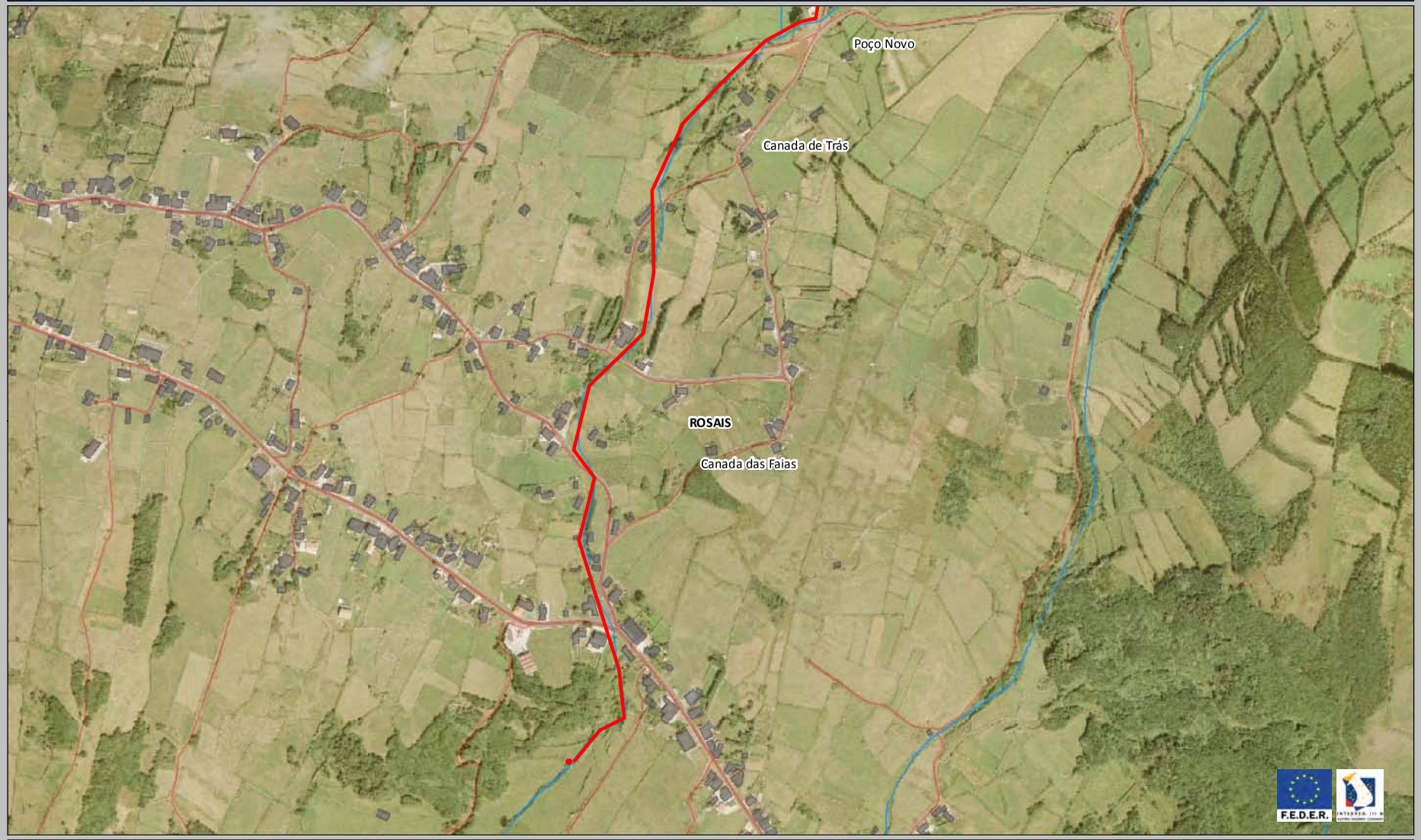

REGIÃO AUTÓNOMA DOS AÇORES • Secretaria Regional dos Recursos Naturais

Rua Cônsul Dabney • 9900-014 Horta • Telefone +351 292 208 800 • Fax +351 292 391 588 • E-mail: info.cigam@azores.gov.pt

PLANTA DE CONSULTA

Escala 1:5.800

Base Cartográfica do IGeoE (2000)

REGIÃO AUTÓNOMA DOS AÇORES
Secretaria Regional da Agricultura e Ambiente

Registo de ocorrências em ribeiras - Histórico

Histórico do formulário para registo de ocorrências em ribeiras

Referência	DSRHOT/RIBEIRAS-Hist/2015/274
Submetida	30-06-2015 12:02:23 por Diana RV. Braga

1. Identificação
Identificação do serviço e responsáveis pelo relatório da(s) ocorrência(s)

Tipo de registo	Vistoria periódica
Serviço	Serviços de Ambiente de São Jorge

Identificação do(s) observador(es)

Nome	Categoria
Rui Miguel Vieira Sequeira	Diretor dos SASJ
Diana Raquel Vertentes Braga	Vigilante da Natureza
João Augusto do Rosário Silva Monteiro	Vigilante da Natureza

2. Ponto da situação
Ponto da situação em locais anteriormente avaliados

Referência anterior	DSRHOT/RIBEIRAS/2014/047
Data da observação	29-6-2015
Estado	A situação mantém-se

REGIÃO AUTÓNOMA DOS AÇORES
Secretaria Regional da Agricultura e Ambiente

Registo de ocorrências em ribeiras 2014

Formulário para registo de ocorrências em ribeiras

Referência	DSRHOT/RIBEIRAS/2014/047
Submetida	17-07-2014 09:53:29 por Diana RV. Braga

1. Identificação

Identificação do serviço e responsáveis pelo relatório da(s) ocorrência(s)

Tipo de registo	Vistoria pós-ocorrência
Serviço	Serviços de Ambiente de São Jorge

Identificação do(s) observador(es)

Nome	Categoria
Rui Miguel Vieira Sequeira	Diretor dos SASJ
Diana Raquel Vertentes Braga	Vigilante da Natureza
Fábio Miguel Soares Mendes	Vigilante da Natureza

2. Localização

Identificação geográfica do relatório. O relatório deve cingir-se a uma única ribeira

IDENTIFICAÇÃO DO LOCAL

Freguesia	Velas
Concelho	Velas
Ilha	São Jorge
Mapa	c_56885_f_4_99230_Beira.png
Nome(s) da ribeira	Ribeira da Beira
Extensão da Ribeira avaliada	Troço extenso (mais de 150 metros)
Data das ocorrências	10-7-2014
Coordenadas gerais do troço avaliado	
Coordenadas X/M - jusante	
Coordenadas Y/P - jusante	
Coordenadas X/M - montante	395696
Coordenadas Y/P - montante	4285346

3. Descrição

Observações e propostas de resolução. A descrição deverá ser desagregada por zonas/pontos, de forma a melhorar a descrição de cada.

ESTADO GERAL DE MANUTENÇÃO E ESCOAMENTO DA RIBEIRA

OCORRÊNCIA

Coordenadas da ocorrência	
Coordenadas X/M	395696
Coordenadas Y/P	4285346
Extensão afetada (metros)	1400
Tipo de ocorrência relatada	Inundação
Descrição da ocorrência	As água pluviais captadas ao longo da estrada regional a montante da localidade da Beira drenam para um canal cuja secção bem como suas passagens hidráulicas são manifestamente subdimensionadas, originando inundações.
Gravidade	Grave - Pessoas e bens em risco iminente
Titularidade do(s) terreno (s)	Vários

REGISTO FOTOGRÁFICO







IDENTIFICAÇÃO DAS CAUSAS E POSSÍVEIS SOLUÇÕES

CAUSAS

Descrição das possíveis causas das ocorrências	Precipitação
SOLUÇÕES	
Tipo de intervenção	Construção de Passagem Hidráulica
Local a intervir	Leito
Descrição geral das propostas de intervenção	Aumentar a secções das passagens hidráulicas.

Dimensões

Ação/intervenção	Comprimento (metros)	Largura (m)	Altura (m)	Área (m2)

Prioridade/Urgência	Urgente - Riscos a curto prazo
RESPONSABILIDADES	
Tipo de entidade(s) responsável(eis)	Município
Responsáveis pela resolução	
ORÇAMENTO	
Existe orçamento para a intervenção?	
Valor orçamentado	
Fornecedor	
Inserir documento (se aplicável)	


Pico Pelado
Terreiros da Marcela
Serroa
Pico da Barroca
Telha
Tanques
Canadinha Nova
Canto da Relva
Ladeiras
Terreiros
Cimo do Corão
Ribeirinho
Beira
São Pedro
Canavial
Piquinho

REGIÃO AUTÓNOMA DOS AÇORES
Secretaria Regional da Agricultura e Ambiente

Registo de ocorrências em ribeiras - Histórico

Histórico do formulário para registo de ocorrências em ribeiras

Referência	DSRHOT/RIBEIRAS-Hist/2015/275
Submetida	30-06-2015 12:06:06 por Diana RV. Braga

1. Identificação
Identificação do serviço e responsáveis pelo relatório da(s) ocorrência(s)

Tipo de registo	Vistoria periódica
Serviço	Serviços de Ambiente de São Jorge

Identificação do(s) observador(es)

Nome	Categoria
Rui Miguel Vieira Sequeira	Diretor dos SASJ
Diana Raquel Vertentes Braga	Vigilante da Natureza
João Augusto do Rosário Silva Monteiro	Vigilante da Natureza

2. Ponto da situação
Ponto da situação em locais anteriormente avaliados

Referência anterior	DSRHOT/RIBEIRAS-Hist/2014/086
Data da observação	29-6-2015
Estado	A situação mantém-se

REGIÃO AUTÓNOMA DOS AÇORES
Secretaria Regional da Agricultura e Ambiente

Registo de ocorrências em ribeiras 2014 - Histórico

Histórico do formulário para registo de ocorrências em ribeiras

Referência	DSRHOT/RIBEIRAS-Hist/2014/086
Submetida	14-07-2014 14:28:24 por Diana RV. Braga

1. Identificação
Identificação do serviço e responsáveis pelo relatório da(s) ocorrência(s)

Tipo de registo	Vistoria periódica
Serviço	Serviços de Ambiente de São Jorge

Identificação do(s) observador(es)

Nome	Categoria
Rui Miguel Vieira Sequeira	Diretor dos SASJ
Diana Raquel Vertentes Braga	Vigilante da Natureza
Fábio Miguel Soares Mendes	Vigilante da Natureza

2. Ponto da situação
Ponto da situação em locais anteriormente avaliados

Referência anterior	AHA/RIBEIRAS/2013/175
Data da observação	10-7-2014
Estado	A situação mantém-se

REGIÃO AUTÓNOMA DOS AÇORES
Secretaria Regional dos Recursos Naturais

Registo de ocorrências em ribeiras

Formulário para registo de ocorrências em ribeiras

Referência	AHA/RIBEIRAS/2013/175
Submetida	29-07-2013 16:56:49 por Ana LS. Cardoso

1. Identificação

Identificação do serviço e responsáveis pelo relatório da(s) ocorrência(s)

Tipo de registo	Vistoria periódica
Serviço	Serviços de Ambiente de São Jorge

Identificação do(s) observador(es)

Nome	Categoria
Rui Sequeira	Diretor SASJ
Ana Lúcia Cardoso	Técnica Superior

2. Localização

Identificação geográfica do relatório. O relatório deve cingir-se a uma única ribeira

Identificação do local	
Freguesia	Santo Amaro
Concelho	Velas
Ilha	São Jorge
Mapa	c_42721_f_4_61112_16 - StoAmaro.pdf
Nome(s) da ribeira	Bocal da Fonte
Extensão da Ribeira avaliada	Ponto (extensão inferior a 30 metros)
Data das ocorrências	10-7-2013
Coordenadas	

Considerar um ponto representativo do relatório (ex. ponto de acesso ao curso de água ou ponto mais crítico), ou os dois pontos extremos de um troço de ribeira avaliado. Na página seguinte podem ser descritos pontos mais detalhados.

Coordenadas X/M - jusante	399266
Coordenadas Y/P - jusante	4280237
Coordenadas X/M - montante	

Coordenadas Y/P - montante	

3. Descrição
Observações e propostas de resolução. A descrição poderá ser desagregada por zonas/pontos, de forma a melhorar a descrição de cada.

Coordenadas X/M	399266
Coordenadas Y/P	4280237
Tipo de ocorrência relatada	Instabilidade de infraestrutura
Descrição da ocorrência	Risco de desmoronamento de muro de suporte em pedra seca com cerca de 7m de altura e 40m de comprimento, devido a ação das raízes e tronco de 8 exemplares de incenso, podendo causar grande construção da ribeira e em consequência causar graves estragos na ponte, estrada e moradias que se encontram a jusante.
Gravidade	Médio - Gravidade moderada, necessidade de ação preventiva
Titularidade do(s) terreno(s)	Domínio hídrico





Identificação das causas e possíveis soluções

Causas das ocorrências	Crescimento de vegetação de grande porte nas fendas do paredão confinante à ribeira.
Propostas de intervenção	Corte da vegetação que se encontra em desenvolvimento no paredão em causa.
Prioridade/Urgência	Médio - Gravidade moderada, resposta a médio prazo

Governo dos Açores
WWW.AZORES.GOV.PT

SIGAM Sistema de Informação Geográfica do Ambiente e do Mar dos Açores

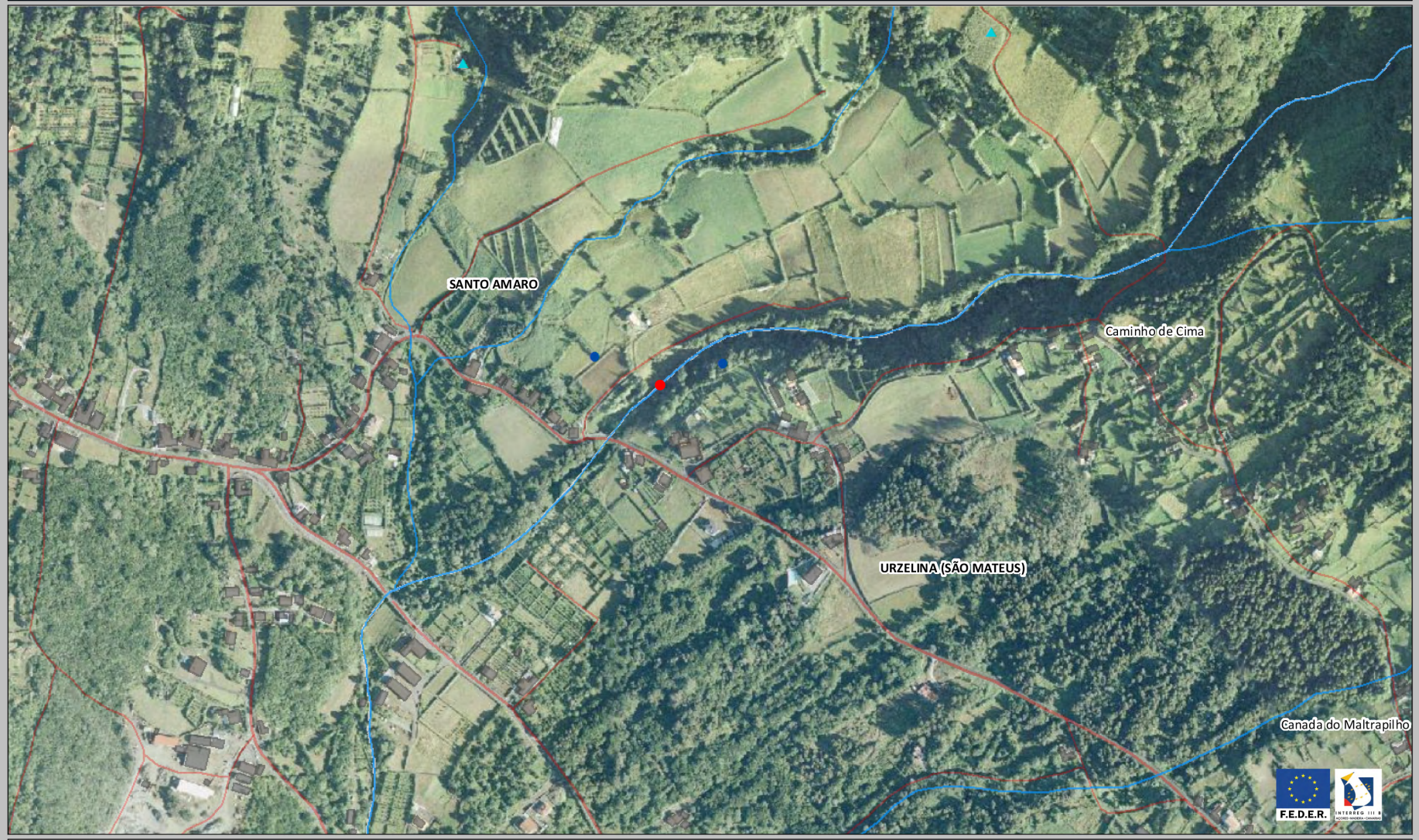

REGIÃO AUTÓNOMA DOS AÇORES • Secretaria Regional dos Recursos Naturais
Rua Cônsul Dabney • 9900-014 Horta • Telefone +351 292 208 800 • Fax +351 292 391 588 • E-mail: info.cigam@azores.gov.pt

PLANTA DE CONSULTA
Escala 1:5.516

1.75
Base Cartográfica do IGeoE (2000)

REGIÃO AUTÓNOMA DOS AÇORES
Secretaria Regional da Agricultura e Ambiente

Registo de ocorrências em ribeiras - Histórico

Histórico do formulário para registo de ocorrências em ribeiras

Referência	DSRHOT/RIBEIRAS-Hist/2015/276
Submetida	30-06-2015 12:08:10 por Diana RV. Braga

1. Identificação
Identificação do serviço e responsáveis pelo relatório da(s) ocorrência(s)

Tipo de registo	Vistoria periódica
Serviço	Serviços de Ambiente de São Jorge

Identificação do(s) observador(es)

Nome	Categoria
Rui Miguel Vieira Sequeira	Diretor dos SASJ
Diana Raquel Vertentes Braga	Vigilante da Natureza
João Augusto do Rosário Silva Monteiro	Vigilante da Natureza

2. Ponto da situação
Ponto da situação em locais anteriormente avaliados

Referência anterior	DSRHOT/RIBEIRAS-Hist/2014/107
Data da observação	29-6-2015
Estado	A situação mantém-se

REGIÃO AUTÓNOMA DOS AÇORES
Secretaria Regional da Agricultura e Ambiente

Registo de ocorrências em ribeiras 2014 - Histórico

Histórico do formulário para registo de ocorrências em ribeiras

Referência	DSRHOT/RIBEIRAS-Hist/2014/107
Submetida	16-07-2014 11:29:28 por Utilizador

1. Identificação
Identificação do serviço e responsáveis pelo relatório da(s) ocorrência(s)

Tipo de registo	Vistoria periódica
Serviço	Serviços de Ambiente de São Jorge

Identificação do(s) observador(es)

Nome	Categoria
Rui Miguel Vieira Sequeira	Diretor dos SASJ
Diana Raquel Vertentes Braga	Vigilante da Natureza
Fábio Miguel Soares Mendes	Vigilante da Natureza

2. Ponto da situação
Ponto da situação em locais anteriormente avaliados

Referência anterior	AHA/RIBEIRAS/2013/113
Data da observação	10-7-2014
Estado	A situação mantém-se

REGIÃO AUTÓNOMA DOS AÇORES
Secretaria Regional dos Recursos Naturais

Registo de ocorrências em ribeiras

Formulário para registo de ocorrências em ribeiras

Referência	**AHA/RIBEIRAS/2013/113**
Submetida	17-07-2013 16:36:25 por Ana LS. Cardoso

1. Identificação
Identificação do serviço e responsáveis pelo relatório da(s) ocorrência(s)

Tipo de registo	Vistoria periódica
Serviço	Serviços de Ambiente de São Jorge

Identificação do(s) observador(es)

Nome	Categoria
Rui Miguel Vieira Sequeira	Diretor dos SASJ
Ana Lúcia Sousa Cardoso	Técnica Superior

2. Localização
Identificação geográfica do relatório. O relatório deve cingir-se a uma única ribeira

Identificação do local	
Freguesia	Manadas
Concelho	Velas
Ilha	São Jorge
Mapa	c_42231_f_4_81263_11 - Manadas.pdf
Nome(s) da ribeira	Pedreira
Extensão da Ribeira avaliada	Ponto (extensão inferior a 30 metros)
Data das ocorrências	10-7-2013
Coordenadas	

Considerar um ponto representativo do relatório (ex. ponto de acesso ao curso de água ou ponto mais crítico), ou os dois pontos extremos de um troço de ribeira avaliado. Na página seguinte podem ser descritos pontos mais detalhados.

Coordenadas X/M - jusante	406318
Coordenadas Y/P - jusante	4277295
Coordenadas X/M - montante	

Coordenadas Y/P - montante	

3. Descrição
Observações e propostas de resolução. A descrição poderá ser desagregada por zonas/pontos, de forma a melhorar a descrição de cada.

Coordenadas X/M	406318
Coordenadas Y/P	4277295
Tipo de ocorrência relatada	Obras em leitos e margens
Descrição da ocorrência	Estado da linha de água intercetado por um caminho de acesso agrícola, e não havendo uma passagem hidráulica, as águas desviam-se do seu percurso natural, causando danos nos terrenos a jusante.
Gravidade	Médio - Gravidade moderada, necessidade de ação preventiva
Titularidade do(s) terreno(s)	Várias propriedade e caminho de acesso agrícola



Identificação das causas e possíveis soluções

Causas das ocorrências	Interceção de uma linha de água por um caminho de acesso agrícola sem ser construída qualquer passagem hidráulica.
Propostas de intervenção	Construção de uma passagem hidráulica.

Prioridade/Urgência	Médio - Gravidade moderada, resposta a médio prazo

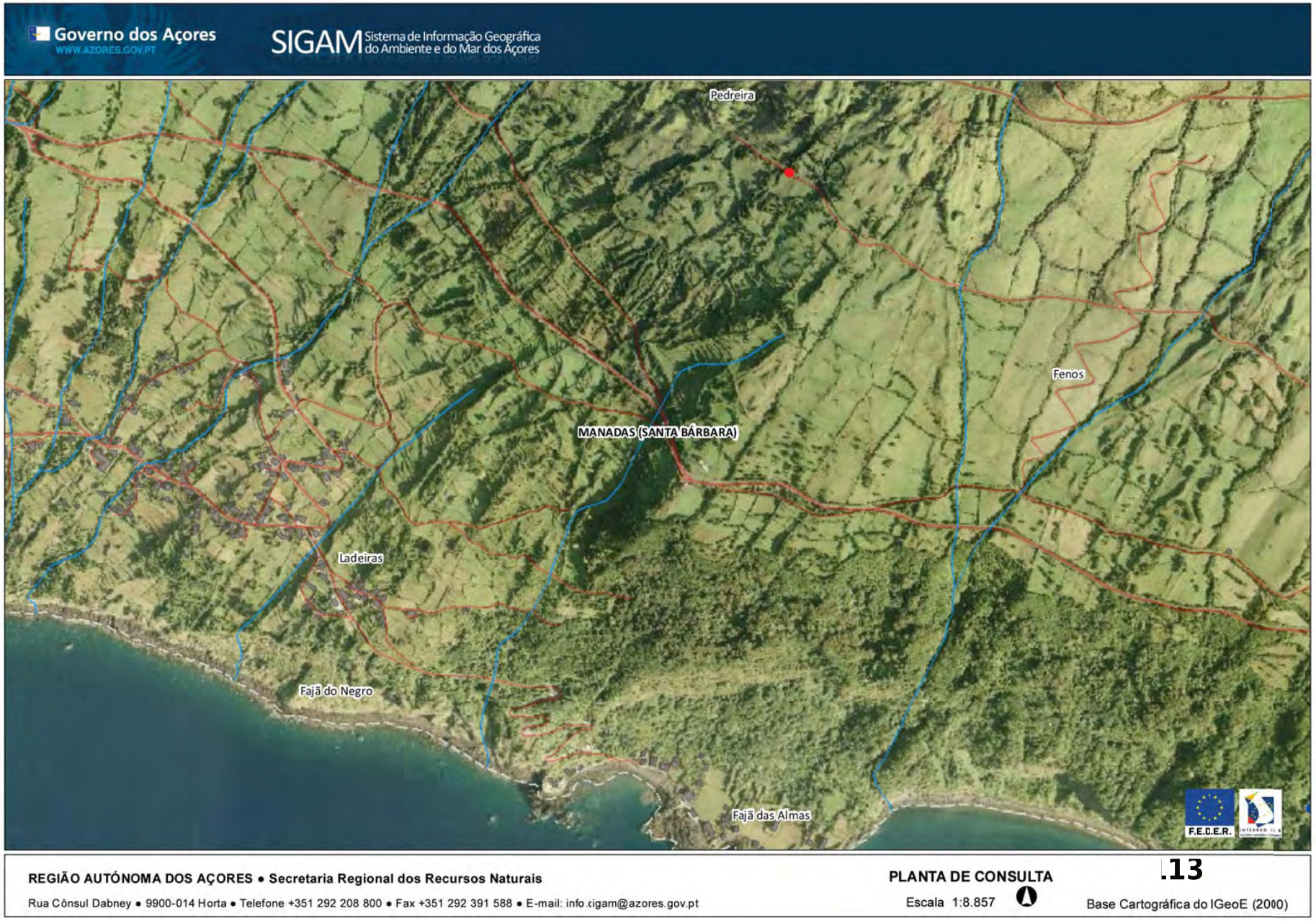
Governo dos Açores
WWW.AZORES.GOV.PT
SIGAM Sistema de Informação Geográfica do Ambiente e do Mar dos Açores
Pedreira
Fenos
MANADAS (SANTA BÁRBARA)
Ladeiras
Fajã do Negro
Fajã das Almas
F.E.D.E.R.
REGIÃO AUTÓNOMA DOS AÇORES • Secretaria Regional dos Recursos Naturais
Rua Cônsul Dabney • 9900-014 Horta • Telefone +351 292 208 800 • Fax +351 292 391 588 • E-mail: info.cigam@azores.gov.pt
PLANTA DE CONSULTA
Escala 1:8.857
Base Cartográfica do IGeoE (2000)

.13

REGIÃO AUTÓNOMA DOS AÇORES
Secretaria Regional da Agricultura e Ambiente

Registo de ocorrências em ribeiras - Histórico

Histórico do formulário para registo de ocorrências em ribeiras

Referência	DSRHOT/RIBEIRAS-Hist/2015/277
Submetida	30-06-2015 12:17:37 por Diana RV. Braga

1. Identificação
Identificação do serviço e responsáveis pelo relatório da(s) ocorrência(s)

Tipo de registo	Vistoria periódica
Serviço	Serviços de Ambiente de São Jorge

Identificação do(s) observador(es)

Nome	Categoria
Rui Miguel Vieira Sequeira	Diretor dos SASJ
Diana Raquel Vertentes Braga	Vigilante da Natureza
João Augusto do Rosário Silva Monteiro	Vigilante da Natureza

2. Ponto da situação
Ponto da situação em locais anteriormente avaliados

Referência anterior	DSRHOT/RIBEIRAS/2014/046
Data da observação	29-6-2015
Estado	Situação resolvida pela SRAA/DRA
Descrição da intervenção	Foi feita a limpeza de vegetação ao longo do troço. Tal intervenção será novamente posta em prática brevemente.
Meios utilizados	
Tempo de intervenção (dias)	
Relatório	

Materiais, equipamentos, fornecimentos e custos

Descrição	Custo

REGIÃO AUTÓNOMA DOS AÇORES
Secretaria Regional da Agricultura e Ambiente

Registo de ocorrências em ribeiras 2014

Formulário para registo de ocorrências em ribeiras

Referência	DSRHOT/RIBEIRAS/2014/046
Submetida	17-07-2014 09:49:34 por Diana RV. Braga

1. Identificação
Identificação do serviço e responsáveis pelo relatório da(s) ocorrência(s)

Tipo de registo	Vistoria pós-ocorrência
Serviço	Serviços de Ambiente de São Jorge

Identificação do(s) observador(es)

Nome	Categoria
Rui Miguel Vieira Sequeira	Diretor dos SASJ
Diana Raquel Vertentes Braga	Vigilante da Natureza
Fábio Miguel Soares Mendes	Vigilante da Natureza

2. Localização
Identificação geográfica do relatório. O relatório deve cingir-se a uma única ribeira

IDENTIFICAÇÃO DO LOCAL

Freguesia	Santo Antão
Concelho	Calheta de São Jorge
Ilha	São Jorge
Mapa	c_56883_f_4_46834_Santo Antão.png
Nome(s) da ribeira	Ribeira do Enxudreiro
Extensão da Ribeira avaliada	Troço extenso (mais de 150 metros)
Data das ocorrências	14-7-2014
Coordenadas gerais do troço avaliado	
Coordenadas X/M - jusante	430792
Coordenadas Y/P - jusante	4266889
Coordenadas X/M - montante	430228
Coordenadas Y/P - montante	4266878

3. Descrição
Observações e propostas de resolução. A descrição deverá ser desagregada por zonas/pontos, de forma a melhorar a descrição de cada.

ESTADO GERAL DE MANUTENÇÃO E ESCOAMENTO DA RIBEIRA

	Existem ocorrências a relatar

OCORRÊNCIA

Coordenadas da ocorrência	
Coordenadas X/M	043064
Coordenadas Y/P	4266884
Extensão afetada (metros)	
Tipo de ocorrência relatada	Assoreamento/Obstrução
Descrição da ocorrência	Assoreamento da linha de água devido ao excesso de vegetação no leito
Gravidade	Pouco grave - Situação pontual, sem riscos imediatos
Titularidade do(s) terreno(s)	Vários

REGISTO FOTOGRÁFICO





IDENTIFICAÇÃO DAS CAUSAS E POSSÍVEIS SOLUÇÕES

CAUSAS

Descrição das possíveis causas das ocorrências	Crescimento espontâneo da vegetação.

SOLUÇÕES

Tipo de intervenção	Limpeza de vegetação
Local a intervir	Margem direita Margem esquerda Leito
Descrição geral das propostas de intervenção	Corte de vegetação no leito da ribeira.

Dimensões

Ação/intervenção	Comprimento (metros)	Largura (m)	Altura (m)	Área (m2)

Prioridade/Urgência	Médio - Gravidade moderada, resposta a médio prazo

RESPONSABILIDADES

Tipo de entidade(s) responsável(eis)	SRRN
Responsáveis pela resolução	

ORÇAMENTO

Existe orçamento para a intervenção?

Valor orçamentado
Fornecedor
Inserir documento (se aplicável)


Enxudreiro
Fajã das Barreiro
Chão
Santo Antão
Santa Rosa

REGIÃO AUTÓNOMA DOS AÇORES
Secretaria Regional da Agricultura e Ambiente

Registo de ocorrências em ribeiras - Histórico

Histórico do formulário para registo de ocorrências em ribeiras

Referência	DSRHOT/RIBEIRAS-Hist/2015/278
Submetida	02-07-2015 14:15:30 por Diana RV. Braga

1. Identificação
Identificação do serviço e responsáveis pelo relatório da(s) ocorrência(s)

Tipo de registo	Vistoria periódica
Serviço	Serviços de Ambiente de São Jorge

Identificação do(s) observador(es)

Nome	Categoria
Rui Miguel Vieira Sequeira	Diretor dos SASJ
Diana Raquel Vertentes Braga	Vigilante da Natureza
João Augusto do Rosário Silva Monteiro	Vigilante da Natureza

2. Ponto da situação
Ponto da situação em locais anteriormente avaliados

Referência anterior	DSRHOT/RIBEIRAS-Hist/2014/115
Data da observação	1-7-2015
Estado	A situação mantém-se

REGIÃO AUTÓNOMA DOS AÇORES
Secretaria Regional da Agricultura e Ambiente

Registo de ocorrências em ribeiras 2014 - Histórico

Histórico do formulário para registo de ocorrências em ribeiras

Referência	DSRHOT/RIBEIRAS-Hist/2014/115
Submetida	16-07-2014 13:48:27 por Diana RV. Braga

1. Identificação
Identificação do serviço e responsáveis pelo relatório da(s) ocorrência(s)

Tipo de registo	Vistoria periódica
Serviço	Serviços de Ambiente de São Jorge

Identificação do(s) observador(es)

Nome	Categoria
Rui Miguel Vieira Sequeira	Diretor dos SASJ
Diana Raquel Vertentes Braga	Vigilante da Natureza
Fábio Miguel Soares Mendes	Vigilante da Natureza

2. Ponto da situação
Ponto da situação em locais anteriormente avaliados

Referência anterior	AHA/RIBEIRAS/2013/179
Data da observação	10-7-2014
Estado	A situação mantém-se

REGIÃO AUTÓNOMA DOS AÇORES
Secretaria Regional dos Recursos Naturais

Registo de ocorrências em ribeiras

Formulário para registo de ocorrências em ribeiras

Referência	**AHA/RIBEIRAS/2013/179**
Submetida	30-07-2013 10:31:08 por Ana LS. Cardoso

1. Identificação
Identificação do serviço e responsáveis pelo relatório da(s) ocorrência(s)

Tipo de registo	Vistoria periódica
Serviço	Serviços de Ambiente de São Jorge

Identificação do(s) observador(es)

Nome	Categoria
Rui Sequeira	Diretor SASJ
Ana Lúcia Cardoso	Técnica Superior

2. Localização
Identificação geográfica do relatório. O relatório deve cingir-se a uma única ribeira

Identificação do local	
Freguesia	Ribeira Seca
Concelho	Calheta de São Jorge
Ilha	São Jorge
Mapa	c_42753_f_4_58136_19 - Ribeira Seca.pdf
Nome(s) da ribeira	Ribeira da Fajã dos Cubres
Extensão da Ribeira avaliada	Pequeno troço(entre 30 e 150 metros)
Data das ocorrências	26-7-2013
Coordenadas	

Considerar um ponto representativo do relatório (ex. ponto de acesso ao curso de água ou ponto mais crítico), ou os dois pontos extremos de um troço de ribeira avaliado. Na página seguinte podem ser descritos pontos mais detalhados.

Coordenadas X/M - jusante	416008
Coordenadas Y/P - jusante	4277236
Coordenadas X/M - montante	

Coordenadas Y/P - montante	

3. Descrição
Observações e propostas de resolução. A descrição poderá ser desagregada por zonas/pontos, de forma a melhorar a descrição de cada.

Coordenadas X/M	416008
Coordenadas Y/P	4277236
Tipo de ocorrência relatada	Assoreamento/Obstrução
Descrição da ocorrência	Assoreamento total de um poço sumidouro com uma dimensão aproximadamente de 50x20m.
Gravidade	Urgente - Pessoas e bens em risco iminente
Titularidade do(s) terreno(s)	quatro propriedades



Identificação das causas e possíveis soluções

Causas das ocorrências	Deposito de sedimentos e material rochoso trazidos ao longo da falésia a montante.
Propostas de intervenção	Desassoreamento com retirada de todo o material e transporte do mesmo para junto do parque de estacionamento do percurso pedestre Fajã dos Cubres - Fajã da Caldeira de Santo Cristo.
Prioridade/Urgência	Urgente - Riscos a curto prazo


Governo dos Açores
WWW.AZORES.GOV.PT
SIGAM Sistema de Informação Geográfica do Ambiente e do Mar dos Açores
Lagoa dos Cubres
Fajã dos Cubres
RIBEIRA SECA
F.E.D.E.R.
REGIÃO AUTÓNOMA DOS AÇORES • Secretaria Regional dos Recursos Naturais
Rua Cônsul Dabney • 9900-014 Horta • Telefone +351 292 208 800 • Fax +351 292 391 588 • E-mail: info.cigam@azores.gov.pt
PLANTA DE CONSULTA
Escala 1:3.798
L79
Base Cartográfica do IGeoE (2000)

REGIÃO AUTÓNOMA DOS AÇORES
Secretaria Regional da Agricultura e Ambiente

Registo de ocorrências em ribeiras - Histórico

Histórico do formulário para registo de ocorrências em ribeiras

Referência	DSRHOT/RIBEIRAS-Hist/2015/279
Submetida	08-07-2015 15:59:58 por Diana RV. Braga

1. Identificação
Identificação do serviço e responsáveis pelo relatório da(s) ocorrência(s)

Tipo de registo	Vistoria periódica
Serviço	Serviços de Ambiente de São Jorge

Identificação do(s) observador(es)

Nome	Categoria
Rui Miguel Vieira Sequeira	Diretor dos SASJ
Diana Raquel Vertentes Braga	Vigilante da Natureza
João Augusto do Rosário Silva Monteiro	Vigilante da Natureza

2. Ponto da situação
Ponto da situação em locais anteriormente avaliados

Referência anterior	DSRHOT/RIBEIRAS-Hist/2014/089
Data da observação	29-6-2015
Estado	Situação resolvida por outras entidades

REGIÃO AUTÓNOMA DOS AÇORES
Secretaria Regional da Agricultura e Ambiente

Registo de ocorrências em ribeiras 2014 - Histórico

Histórico do formulário para registo de ocorrências em ribeiras

Referência	DSRHOT/RIBEIRAS-Hist/2014/089
Submetida	14-07-2014 14:37:45 por Diana RV. Braga

1. Identificação
Identificação do serviço e responsáveis pelo relatório da(s) ocorrência(s)

Tipo de registo	Vistoria periódica
Serviço	Serviços de Ambiente de São Jorge

Identificação do(s) observador(es)

Nome	Categoria
Rui Miguel Vieira Sequeira	Diretor dos SASJ
Diana Raquel Vertentes Braga	Vigilante da Natureza
Fábio Miguel Soares Mendes	Vigilante da Natureza

2. Ponto da situação
Ponto da situação em locais anteriormente avaliados

Referência anterior	AHA/RIBEIRAS/2013/169
Data da observação	10-7-2014
Estado	A situação mantém-se

REGIÃO AUTÓNOMA DOS AÇORES
Secretaria Regional dos Recursos Naturais

Registo de ocorrências em ribeiras

Formulário para registo de ocorrências em ribeiras

Referência	**AHA/RIBEIRAS/2013/169**
Submetida	29-07-2013 15:25:19 por Ana LS. Cardoso

1. Identificação
Identificação do serviço e responsáveis pelo relatório da(s) ocorrência(s)

Tipo de registo	Vistoria periódica
Serviço	Serviços de Ambiente de São Jorge

Identificação do(s) observador(es)

Nome	Categoria
Rui Miguel Vieira Sequeira	Diretor do SASJ
Ana Lúcia Sousa Cardoso	Técnica Superior

2. Localização
Identificação geográfica do relatório. O relatório deve cingir-se a uma única ribeira

Identificação do local	
Freguesia	Ribeira Seca
Concelho	Calheta de São Jorge
Ilha	São Jorge
Mapa	c_42175_f_4_50515_05 - RS.pdf
Nome(s) da ribeira	Ribeira Seca
Extensão da Ribeira avaliada	Troço extenso (mais de 150 metros)
Data das ocorrências	9-7-2013
Coordenadas	

Considerar um ponto representativo do relatório (ex. ponto de acesso ao curso de água ou ponto mais crítico), ou os dois pontos extremos de um troço de ribeira avaliado. Na página seguinte podem ser descritos pontos mais detalhados.

Coordenadas X/M - jusante	414862
Coordenadas Y/P - jusante	4273829
Coordenadas X/M - montante	414838
Coordenadas Y/P - montante	4272717

3. Descrição
Observações e propostas de resolução. A descrição poderá ser desagregada por zonas/pontos, de forma a melhorar a descrição de cada.

Coordenadas X/M	414862
Coordenadas Y/P	4273829
Tipo de ocorrência relatada	Assoreamento/Obstrução
Descrição da ocorrência	Transbordo das águas da ribeira e desvio das mesmas para áreas de uso agrícola, estradas e áreas de ocupação urbana.
Gravidade	Muito Grave - Pessoas e bens afetados
Titularidade do(s) terreno(s)	vários









Identificação das causas e possíveis soluções

Causas das ocorrências	Obstrução por acumulação de pedra e sedimentos, bem como a existência de vegetação excessiva e de grande porte no leito da ribeira.
Propostas de intervenção	Desassoreamento e retirada de vegetação e construção de muros de guarda.
Prioridade/Urgência	Muito Urgente - Necessita de intervenção imediata

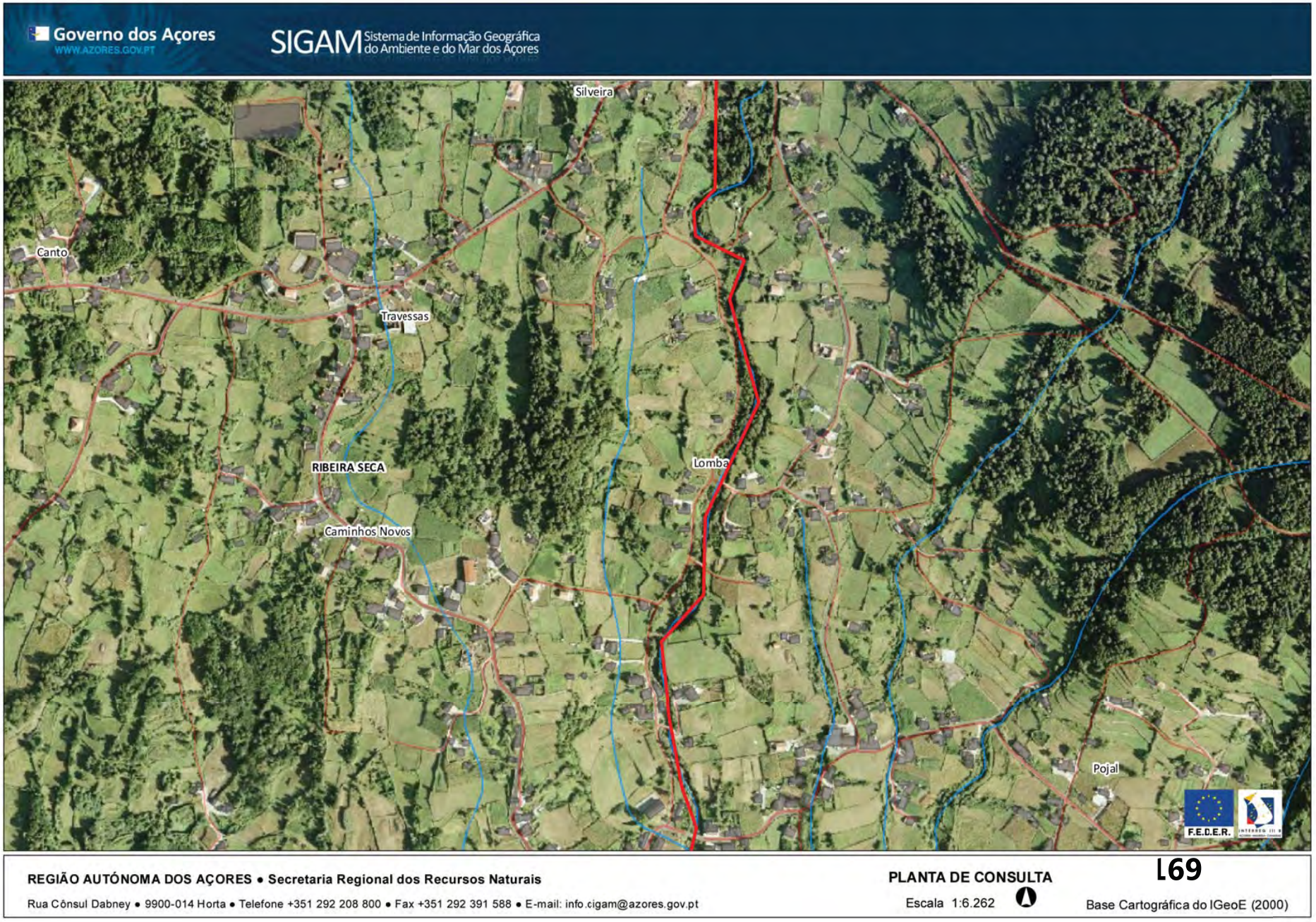
Governo dos Açores
WWW.AZORES.GOV.PT
SIGAM Sistema de Informação Geográfica do Ambiente e do Mar dos Açores
Silveira
Canto
Travessas
RIBEIRA SECA
Caminhos Novos
Lomba
Pojal
F.E.D.E.R.
REGIÃO AUTÓNOMA DOS AÇORES • Secretaria Regional dos Recursos Naturais
Rua Cônsul Dabney • 9900-014 Horta • Telefone +351 292 208 800 • Fax +351 292 391 588 • E-mail: info.cigam@azores.gov.pt
PLANTA DE CONSULTA
Escala 1:6.262
L69
Base Cartográfica do IGeoE (2000)

REGIÃO AUTÓNOMA DOS AÇORES
Secretaria Regional da Agricultura e Ambiente

Registo de ocorrências em ribeiras - Histórico

Histórico do formulário para registo de ocorrências em ribeiras

Referência	DSRHOT/RIBEIRAS-Hist/2015/280
Submetida	14-08-2015 13:45:44 por Carlos ER. Bettencourt

1. Identificação
Identificação do serviço e responsáveis pelo relatório da(s) ocorrência(s)

Tipo de registo	Vistoria periódica
Serviço	Serviços de Ambiente do Pico

Identificação do(s) observador(es)

Nome	Categoria
Lidia Nogueira	V.N
Carlos Bettencourt	V.N

2. Ponto da situação
Ponto da situação em locais anteriormente avaliados

Referência anterior	DSRHOT/RIBEIRAS/Hist/2014/100
Data da observação	
Estado	A situação mantém-se

REGIÃO AUTÓNOMA DOS AÇORES
Secretaria Regional da Agricultura e Ambiente

Registo de ocorrências em ribeiras 2014 - Histórico

Histórico do formulário para registo de ocorrências em ribeiras

Referência	DSRHOT/RIBEIRAS-Hist/2014/100
Submetida	15-07-2014 15:39:22 por Utilizador

1. Identificação
Identificação do serviço e responsáveis pelo relatório da(s) ocorrência(s)

Tipo de registo	Vistoria periódica
Serviço	Serviços de Ambiente do Pico

Identificação do(s) observador(es)

Nome	Categoria
Carlos Eugénio da Rosa Bettencourt	Vigilante da Natureza
Lidia de Jesus Andrade Nogueira	Vigilante da Natureza

2. Ponto da situação
Ponto da situação em locais anteriormente avaliados

Referência anterior	AHA/RIBEIRAS/2013/032
Data da observação	22-11-2012
Estado	A situação mantém-se

REGIÃO AUTÓNOMA DOS AÇORES
Secretaria Regional dos Recursos Naturais

Registo de ocorrências em ribeiras

Formulário para registo de ocorrências em ribeiras

Referência	**AHA/RIBEIRAS/2013/032**
Submetida	14-06-2013 13:49:23 por Carlos ER. Bettencourt

1. Identificação
Identificação do serviço e responsáveis pelo relatório da(s) ocorrência(s)

Tipo de registo	Vistoria periódica
Serviço	Serviços de Ambiente do Pico

Identificação do(s) observador(es)

Nome	Categoria
Carlos Eugénio da Rosa Bettencourt	Vigilante da Natureza
Lidia de Jesus Andrade Nogueira	Vigilante da Natureza

2. Localização
Identificação geográfica do relatório. O relatório deve cingir-se a uma única ribeira

Identificação do local	
Freguesia	São Roque do Pico
Concelho	São Roque do Pico
Ilha	Pico
Mapa	c_40479_f_4_13125_ribeira do Valado.png
Nome(s) da ribeira	Ribeira do Valado
Extensão da Ribeira avaliada	Troço extenso (mais de 150 metros)
Data das ocorrências	22-11-2012
Coordenadas	

Considerar um ponto representativo do relatório (ex. ponto de acesso ao curso de água ou ponto mais crítico), ou os dois pontos extremos de um troço de ribeira avaliado. Na página seguinte podem ser descritos pontos mais detalhados.

Coordenadas X/M - jusante	26S 0388210
Coordenadas Y/P - jusante	4262003
Coordenadas X/M - montante	
Coordenadas Y/P - montante	

3. Descrição
Observações e propostas de resolução. A descrição poderá ser desagregada por zonas/pontos, de forma a melhorar a descrição de cada.

Coordenadas X/M	26S 0388210
Coordenadas Y/P	4262003
Tipo de ocorrência relatada	Assoreamento/Obstrução
Descrição da ocorrência	A ribeira encontra-se repleta de especies infestantes.
Gravidade	Médio - Gravidade moderada, necessidade de ação preventiva
Titularidade do(s) terreno (s)	Publico



Identificação das causas e possíveis soluções

Causas das ocorrências	Falta de Manutenção.
Propostas de intervenção	É necessário proceder á limpeza do coberto vegetal das margens e leito da ribeira e a remoção do material vegetal/lenhoso resultante.
Prioridade/Urgência	Médio - Gravidade moderada, resposta a médio prazo


Pontas
Biscoitos
Gonçalves
032
Pontas
Biscoitos
Miguel Arcanjo

REGIÃO AUTÓNOMA DOS AÇORES
Secretaria Regional da Agricultura e Ambiente

Registo de ocorrências em ribeiras - Histórico

Histórico do formulário para registo de ocorrências em ribeiras

Referência	DSRHOT/RIBEIRAS-Hist/2015/281
Submetida	14-08-2015 13:50:05 por Carlos ER. Bettencourt

1. Identificação
Identificação do serviço e responsáveis pelo relatório da(s) ocorrência(s)

Tipo de registo	Vistoria periódica
Serviço	Serviços de Ambiente do Pico

Identificação do(s) observador(es)

Nome	Categoria
Carlos Bettencourt	V.N
Lidia Nogueira	V.N

2. Ponto da situação
Ponto da situação em locais anteriormente avaliados

Referência anterior	DSRHOT/RIBEIRAS/Hist/2014/099
Data da observação	
Estado	A situação mantém-se

REGIÃO AUTÓNOMA DOS AÇORES
Secretaria Regional da Agricultura e Ambiente

Registo de ocorrências em ribeiras 2014 - Histórico

Histórico do formulário para registo de ocorrências em ribeiras

Referência	DSRHOT/RIBEIRAS-Hist/2014/099
Submetida	15-07-2014 15:37:23 por Utilizador

1. Identificação
Identificação do serviço e responsáveis pelo relatório da(s) ocorrência(s)

Tipo de registo	Vistoria periódica
Serviço	Serviços de Ambiente do Pico

Identificação do(s) observador(es)

Nome	Categoria
Carlos Eugénio da Rosa Bettencourt	Vigilante da Natureza
Lidia de Jesus Andrade Nogueira	Vigilante da Natureza

2. Ponto da situação
Ponto da situação em locais anteriormente avaliados

Referência anterior	AHA/RIBEIRAS/2013/030
Data da observação	22-11-2012
Estado	A situação mantém-se

REGIÃO AUTÓNOMA DOS AÇORES
Secretaria Regional dos Recursos Naturais

Registo de ocorrências em ribeiras

Formulário para registo de ocorrências em ribeiras

Referência	**AHA/RIBEIRAS/2013/030**
Submetida	14-06-2013 13:17:01 por Carlos ER. Bettencourt

1. Identificação
Identificação do serviço e responsáveis pelo relatório da(s) ocorrência(s)

Tipo de registo	Vistoria periódica
Serviço	Serviços de Ambiente do Pico

Identificação do(s) observador(es)

Nome	Categoria
Carlos Eugénio da Rosa Bettencourt	Vigilante da Natureza
Lidia de Jesus Andrade Nogueira	Vigilante da Natureza

2. Localização
Identificação geográfica do relatório. O relatório deve cingir-se a uma única ribeira

Identificação do local

Freguesia	São Roque do Pico
Concelho	São Roque do Pico
Ilha	Pico
Mapa	c_40457_f_4_20341_nome desconhecido 2.png
Nome(s) da ribeira	Nome desconhecido
Extensão da Ribeira avaliada	Troço extenso (mais de 150 metros)
Data das ocorrências	22-11-2012

Coordenadas

Considerar um ponto representativo do relatório (ex. ponto de acesso ao curso de água ou ponto mais crítico), ou os dois pontos extremos de um troço de ribeira avaliado. Na página seguinte podem ser descritos pontos mais detalhados.

Coordenadas X/M - jusante	26s 0386104
Coordenadas Y/P - jusante	4262851
Coordenadas X/M - montante	26s 0386109
Coordenadas Y/P - montante	4262751

3. Descrição
Observações e propostas de resolução. A descrição poderá ser desagregada por zonas/pontos, de forma a

melhorar a descrição de cada.

Coordenadas X/M	26s 0386104
Coordenadas Y/P	4262851
Tipo de ocorrência relatada	Obras em leitos e margens
Descrição da ocorrência	Ponto B e C - Nestes pontos não existem margens na ribeira, esta serve de acesso a terrenos agrícolas privados.
Gravidade	Médio - Gravidade moderada, necessidade de ação preventiva
Titularidade do(s) terreno(s)	

Identificação das causas e possíveis soluções

Causas das ocorrências	Fatores humanos.
Propostas de intervenção	Ponto B e C - construção das margens.
Prioridade/Urgência	Médio - Gravidade moderada, resposta a médio prazo

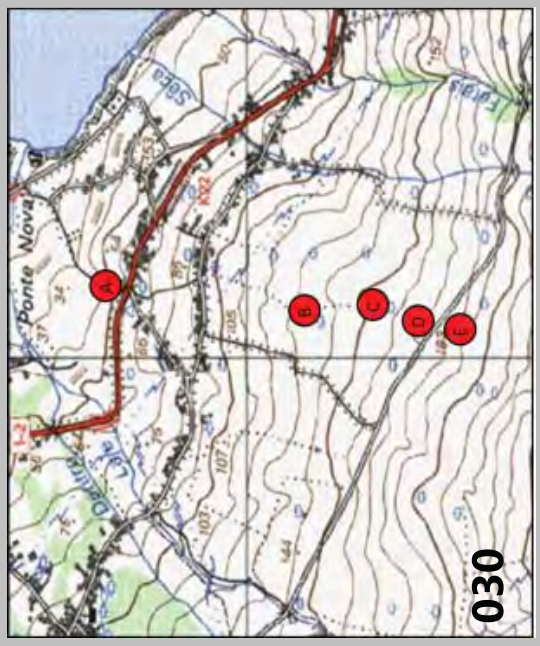
Ponte Nova
030

REGIÃO AUTÓNOMA DOS AÇORES
Secretaria Regional da Agricultura e Ambiente

Registo de ocorrências em ribeiras - Histórico

Histórico do formulário para registo de ocorrências em ribeiras

Referência	DSRHOT/RIBEIRAS-Hist/2015/282
Submetida	14-08-2015 13:51:39 por Carlos ER. Bettencourt

1. Identificação
Identificação do serviço e responsáveis pelo relatório da(s) ocorrência(s)

Tipo de registo	Vistoria periódica
Serviço	Serviços de Ambiente do Pico

Identificação do(s) observador(es)

Nome	Categoria
Lidia Nogueira	V.N
Carlos Bettencourt	V.N

2. Ponto da situação
Ponto da situação em locais anteriormente avaliados

Referência anterior	DSRHOT/RIBEIRAS/Hist/2014/098
Data da observação	
Estado	A situação mantém-se

REGIÃO AUTÓNOMA DOS AÇORES
Secretaria Regional da Agricultura e Ambiente

Registo de ocorrências em ribeiras 2014 - Histórico

Histórico do formulário para registo de ocorrências em ribeiras

Referência	DSRHOT/RIBEIRAS-Hist/2014/098
Submetida	15-07-2014 15:34:05 por Utilizador

1. Identificação
Identificação do serviço e responsáveis pelo relatório da(s) ocorrência(s)

Tipo de registo	Vistoria periódica
Serviço	Serviços de Ambiente do Pico

Identificação do(s) observador(es)

Nome	Categoria
Lidia de Jesus Andrade Nogueira	Vigilante da Natureza
Carlos Eugénio da Rosa Bettencourt	Vigilante da Natureza

2. Ponto da situação
Ponto da situação em locais anteriormente avaliados

Referência anterior	AHA/RIBEIRAS/2013/029
Data da observação	22-11-2012
Estado	A situação mantém-se

REGIÃO AUTÓNOMA DOS AÇORES
Secretaria Regional dos Recursos Naturais

Registo de ocorrências em ribeiras

Formulário para registo de ocorrências em ribeiras

Referência	**AHA/RIBEIRAS/2013/029**
Submetida	14-06-2013 13:00:59 por Carlos ER. Bettencourt

1. Identificação
Identificação do serviço e responsáveis pelo relatório da(s) ocorrência(s)

Tipo de registo	Vistoria periódica
Serviço	Serviços de Ambiente do Pico

Identificação do(s) observador(es)

Nome	Categoria
Lidia de Jesus Andrade Nogueira	Vigilante da Natureza
Carlos Eugénio da Rosa Bettencourt	Vigilante da Natureza

2. Localização
Identificação geográfica do relatório. O relatório deve cingir-se a uma única ribeira

Identificação do local	
Freguesia	Prainha
Concelho	São Roque do Pico
Ilha	Pico
Mapa	c_40453_f_4_44930_nome desconhecido.png
Nome(s) da ribeira	Nome desconhecido
Extensão da Ribeira avaliada	Troço extenso (mais de 150 metros)
Data das ocorrências	22-11-2012
Coordenadas	

Considerar um ponto representativo do relatório (ex. ponto de acesso ao curso de água ou ponto mais crítico), ou os dois pontos extremos de um troço de ribeira avaliado. Na página seguinte podem ser descritos pontos mais detalhados.

Coordenadas X/M - jusante	26S0394611
Coordenadas Y/P - jusante	4258287
Coordenadas X/M - montante	

Coordenadas Y/P - montante	

3. Descrição
Observações e propostas de resolução. A descrição poderá ser desagregada por zonas/pontos, de forma a melhorar a descrição de cada.

Coordenadas X/M	26S0394611
Coordenadas Y/P	4258287
Tipo de ocorrência relatada	Assoreamento/Obstrução Obras em leitos e margens
Descrição da ocorrência	A ribeira encontra-se repleta de especies infestantes e a margem é reduzida para o caudal da ribeira.
Gravidade	Médio - Gravidade moderada, necessidade de ação preventiva
Titularidade do(s) terreno(s)	Publico



Identificação das causas e possíveis soluções

Causas das ocorrências	Falta de Manutenção.
Propostas de intervenção	É necessário proceder ao corte de arbustos, limpeza do coberto vegetal resultante das margens da grota e a remoção do material vegetal/lenhoso resultante, bem como o reforço das margens com um muro de proteção.
Prioridade/Urgência	Médio - Gravidade moderada, resposta a médio prazo


Praia de Baixo
Engenho
029

REGIÃO AUTÓNOMA DOS AÇORES
Secretaria Regional da Agricultura e Ambiente

Registo de ocorrências em ribeiras - Histórico

Histórico do formulário para registo de ocorrências em ribeiras

Referência	DSRHOT/RIBEIRAS-Hist/2015/283
Submetida	14-08-2015 13:53:24 por Carlos ER. Bettencourt

1. Identificação
Identificação do serviço e responsáveis pelo relatório da(s) ocorrência(s)

Tipo de registo	Vistoria periódica
Serviço	Serviços de Ambiente do Pico

Identificação do(s) observador(es)

Nome	Categoria
Lidia Nogueira	V.N
Carlos Bettencourt	V.N

2. Ponto da situação
Ponto da situação em locais anteriormente avaliados

Referência anterior	DSRHOT/RIBEIRAS/Hist/2014/095
Data da observação	
Estado	A situação mantém-se

REGIÃO AUTÓNOMA DOS AÇORES
Secretaria Regional da Agricultura e Ambiente

Registo de ocorrências em ribeiras 2014 - Histórico

Histórico do formulário para registo de ocorrências em ribeiras

Referência	DSRHOT/RIBEIRAS-Hist/2014/095
Submetida	15-07-2014 15:27:16 por Utilizador

1. Identificação
Identificação do serviço e responsáveis pelo relatório da(s) ocorrência(s)

Tipo de registo	Vistoria periódica
Serviço	Serviços de Ambiente do Pico

Identificação do(s) observador(es)

Nome	Categoria
Lidia de Jesus Andrade Nogueira	Vigilante da Natureza
Carlos Eugénio da Rosa Bettencourt	Vigilante da Natureza

2. Ponto da situação
Ponto da situação em locais anteriormente avaliados

Referência anterior	AHA/RIBEIRAS/2013/005
Data da observação	22-11-2012
Estado	A situação mantém-se

REGIÃO AUTÓNOMA DOS AÇORES
Secretaria Regional dos Recursos Naturais

Registo de ocorrências em ribeiras

Formulário para registo de ocorrências em ribeiras

Referência	**AHA/RIBEIRAS/2013/005**
Submetida	12-06-2013 11:57:22 por Carlos ER. Bettencourt

1. Identificação
Identificação do serviço e responsáveis pelo relatório da(s) ocorrência(s)

Tipo de registo	Vistoria periódica
Serviço	Serviços de Ambiente do Pico

Identificação do(s) observador(es)

Nome	Categoria
Lidia de Jesus Andrade Nogueira	Vigilante da Natureza
Carlos Eugénio da Rosa Bettencourt	Vigilante da Natureza

2. Localização
Identificação geográfica do relatório. O relatório deve cingir-se a uma única ribeira

Identificação do local	
Freguesia	Santo Amaro
Concelho	São Roque do Pico
Ilha	Pico
Mapa	c_40297_f_4_16623_Grota das Passagens.png
Nome(s) da ribeira	Grota das Passagens
Extensão da Ribeira avaliada	Ponto (extensão inferior a 30 metros)
Data das ocorrências	22-11-2012
Coordenadas	

Considerar um ponto representativo do relatório (ex. ponto de acesso ao curso de água ou ponto mais crítico), ou os dois pontos extremos de um troço de ribeira avaliado. Na página seguinte podem ser descritos pontos mais detalhados.

Coordenadas X/M - jusante	26S 0400163
Coordenadas Y/P - jusante	4256702
Coordenadas X/M - montante	
Coordenadas Y/P - montante	

3. Descrição
Observações e propostas de resolução. A descrição poderá ser desagregada por zonas/pontos, de forma a

melhorar a descrição de cada.

Coordenadas X/M	26S 0400163
Coordenadas Y/P	4256702
Tipo de ocorrência relatada	Assoreamento/Obstrução
Descrição da ocorrência	Local de bastante inclinação onde se verifica o desvio do curso de água , escorrendo para terrenos agrícolas.
Gravidade	Médio - Gravidade moderada, necessidade de ação preventiva
Titularidade do(s) terreno(s)	Público



Identificação das causas e possíveis soluções

Causas das ocorrências	Este desvio foi originado por uma derrocada.
Propostas de intervenção	Necessario o reforço das margens no local assinalado.
Prioridade/Urgência	Urgente - Riscos a curto prazo


005
Caisinho
Debaixo da Rocha
Baía do Canto
Pedra da Fonte
Terra Alta
Caisinho
Debaixo da Rocha
Baía do Canto
Pedra da Fonte
Terra Alta
TERRA ALTA

REGIÃO AUTÓNOMA DOS AÇORES
Secretaria Regional da Agricultura e Ambiente

Registo de ocorrências em ribeiras - Histórico

Histórico do formulário para registo de ocorrências em ribeiras

Referência	DSRHOT/RIBEIRAS-Hist/2015/284
Submetida	14-08-2015 13:54:34 por Carlos ER. Bettencourt

1. Identificação
Identificação do serviço e responsáveis pelo relatório da(s) ocorrência(s)

Tipo de registo	Vistoria periódica
Serviço	Serviços de Ambiente do Pico

Identificação do(s) observador(es)

Nome	Categoria
Lidia Nogueira	V.N
Carlos Bettencourt	V.N

2. Ponto da situação
Ponto da situação em locais anteriormente avaliados

Referência anterior	DSRHOT/RIBEIRAS/Hist/2014/096
Data da observação	
Estado	A situação mantém-se

REGIÃO AUTÓNOMA DOS AÇORES
Secretaria Regional da Agricultura e Ambiente

Registo de ocorrências em ribeiras 2014 - Histórico

Histórico do formulário para registo de ocorrências em ribeiras

Referência	DSRHOT/RIBEIRAS-Hist/2014/096
Submetida	15-07-2014 15:30:11 por Utilizador

1. Identificação
Identificação do serviço e responsáveis pelo relatório da(s) ocorrência(s)

Tipo de registo	Vistoria periódica
Serviço	Serviços de Ambiente do Pico

Identificação do(s) observador(es)

Nome	Categoria
Carlos Eugénio da Rosa Bettencourt	Vigilante da Natureza
Lidia de Jesus Andrade Nogueira	Vigilante da Natureza

2. Ponto da situação
Ponto da situação em locais anteriormente avaliados

Referência anterior	AHA/RIBEIRAS/2013/006
Data da observação	22-11-2012
Estado	A situação mantém-se

REGIÃO AUTÓNOMA DOS AÇORES
Secretaria Regional dos Recursos Naturais

Registo de ocorrências em ribeiras

Formulário para registo de ocorrências em ribeiras

Referência	**AHA/RIBEIRAS/2013/006**
Submetida	12-06-2013 12:05:36 por Carlos ER. Bettencourt

1. Identificação
Identificação do serviço e responsáveis pelo relatório da(s) ocorrência(s)

Tipo de registo	Vistoria periódica
Serviço	Serviços de Ambiente do Pico

Identificação do(s) observador(es)

Nome	Categoria
Carlos Eugénio da Rosa Bettencourt	Vigilante da Natureza
Lidia de Jesus Andrade Nogueira	Vigilante da Natureza

2. Localização
Identificação geográfica do relatório. O relatório deve cingir-se a uma única ribeira

Identificação do local	
Freguesia	Santo Amaro
Concelho	São Roque do Pico
Ilha	Pico
Mapa	c_40299_f_4_45756_Ribeira da Ladeira do Queijeirão.png
Nome(s) da ribeira	Ribeira da Ladeira do Queijeirão
Extensão da Ribeira avaliada	Ponto (extensão inferior a 30 metros)
Data das ocorrências	22-11-2012
Coordenadas	

Considerar um ponto representativo do relatório (ex. ponto de acesso ao curso de água ou ponto mais crítico), ou os dois pontos extremos de um troço de ribeira avaliado. Na página seguinte podem ser descritos pontos mais detalhados.

Coordenadas X/M - jusante	26S 0400972
Coordenadas Y/P - jusante	4256177
Coordenadas X/M - montante	

Coordenadas Y/P - montante	

3. Descrição
Observações e propostas de resolução. A descrição poderá ser desagregada por zonas/pontos, de forma a melhorar a descrição de cada.

Coordenadas X/M	26S 0400972
Coordenadas Y/P	4256177
Tipo de ocorrência relatada	Instabilidade de infraestrutura Obras em leitos e margens
Descrição da ocorrência	A ribeira serve de servidão a um terreno agrícola, propriedade privada, sendo necessário a intervenção para que a mesma não faça o desvio do seu caudal para a canada adjacente.
Gravidade	Pouco urgente - Situação pontual, sem riscos imediatos
Titularidade do(s) terreno(s)	Público



Identificação das causas e possíveis soluções

Causas das ocorrências	Margem fragil.
Propostas de intervenção	Necessidade de refazer a margem no local.

Prioridade/Urgência	Pouco urgente - Risco menor, sem necessidade de resposta imediata


006
Pedra da Fonte
Baía do Canto

REGIÃO AUTÓNOMA DOS AÇORES
Secretaria Regional da Agricultura e Ambiente

Registo de ocorrências em ribeiras - Histórico

Histórico do formulário para registo de ocorrências em ribeiras

Referência	DSRHOT/RIBEIRAS-Hist/2015/285
Submetida	14-08-2015 13:57:07 por Carlos ER. Bettencourt

1. Identificação
Identificação do serviço e responsáveis pelo relatório da(s) ocorrência(s)

Tipo de registo	Vistoria periódica
Serviço	Serviços de Ambiente do Pico

Identificação do(s) observador(es)

Nome	Categoria
Lidia Nogueira	V.N
Carlos Bettencourt	V.N

2. Ponto da situação
Ponto da situação em locais anteriormente avaliados

Referência anterior	DSRHOT/RIBEIRAS/Hist/2014/081
Data da observação	
Estado	A situação mantém-se

REGIÃO AUTÓNOMA DOS AÇORES
Secretaria Regional dos Recursos Naturais

Registo de ocorrências em ribeiras 2014 - Histórico

Histórico do formulário para registo de ocorrências em ribeiras

Referência	DSRHOT/RIBEIRAS-Hist/2014/081
Submetida	27-06-2014 13:54:51 por Utilizador

1. Identificação
Identificação do serviço e responsáveis pelo relatório da(s) ocorrência(s)

Tipo de registo	Vistoria periódica
Serviço	Serviços de Ambiente do Pico

Identificação do(s) observador(es)

Nome	Categoria
Lidia de Jesus Andrade Nogueira	Vigilante da Natureza
Carlos Eugénio da Rosa Bettencourt	Vigilante da Natureza

2. Ponto da situação
Ponto da situação em locais anteriormente avaliados

Referência anterior	AHA/RIBEIRAS/2013/009
Data da observação	22-11-2012
Estado	A situação mantém-se

REGIÃO AUTÓNOMA DOS AÇORES
Secretaria Regional dos Recursos Naturais

Registo de ocorrências em ribeiras

Formulário para registo de ocorrências em ribeiras

Referência	**AHA/RIBEIRAS/2013/009**
Submetida	12-06-2013 13:33:53 por Carlos ER. Bettencourt

1. Identificação
Identificação do serviço e responsáveis pelo relatório da(s) ocorrência(s)

Tipo de registo	Vistoria periódica
Serviço	Serviços de Ambiente do Pico

Identificação do(s) observador(es)

Nome	Categoria
Lidia de Jesus Andrade Nogueira	Vigilante da Natureza
Carlos Eugénio da Rosa Bettencourt	Vigilante da Natureza

2. Localização
Identificação geográfica do relatório. O relatório deve cingir-se a uma única ribeira

Identificação do local	
Freguesia	Ribeiras
Concelho	Lajes do Pico
Ilha	Pico
Mapa	c_40303_f_4_93248_Ribeira grande ribeiras.png
Nome(s) da ribeira	Ribeira Grande
Extensão da Ribeira avaliada	Troço extenso (mais de 150 metros)
Data das ocorrências	22-11-2012
Coordenadas	

Considerar um ponto representativo do relatório (ex. ponto de acesso ao curso de água ou ponto mais crítico), ou os dois pontos extremos de um troço de ribeira avaliado. Na página seguinte podem ser descritos pontos mais detalhados.

Coordenadas X/M - jusante	26S 0400603
Coordenadas Y/P - jusante	4251875
Coordenadas X/M - montante	

Coordenadas Y/P - montante	

3. Descrição
Observações e propostas de resolução. A descrição poderá ser desagregada por zonas/pontos, de forma a melhorar a descrição de cada.

Coordenadas X/M	26S 0400603
Coordenadas Y/P	4251875
Tipo de ocorrência relatada	Assoreamento/Obstrução Depósito de resíduos
Descrição da ocorrência	Verifica-se algum estrangulamento da ribeira, quer nos troços a montante, quer a jusante da Estrada Regional. A montante da estrada, junto à oficina de mecânica, verifica-se a deposição de resíduos provenientes da atividade da referida oficina.
Gravidade	Médio - Gravidade moderada, necessidade de ação preventiva
Titularidade do(s) terreno(s)	Público



Identificação das causas e possíveis soluções

Causas das ocorrências	Falta de Manutenção.

Propostas de intervenção	É necessário proceder á sua limpeza/corte de vegetação.
Prioridade/Urgência	Médio - Gravidade moderada, resposta a médio prazo


Ribeira Grande
009

REGIÃO AUTÓNOMA DOS AÇORES
Secretaria Regional da Agricultura e Ambiente

Registo de ocorrências em ribeiras - Histórico

Histórico do formulário para registo de ocorrências em ribeiras

Referência	DSRHOT/RIBEIRAS-Hist/2015/286
Submetida	14-08-2015 13:59:44 por Carlos ER. Bettencourt

1. Identificação
Identificação do serviço e responsáveis pelo relatório da(s) ocorrência(s)

Tipo de registo	Vistoria periódica
Serviço	Serviços de Ambiente do Pico

Identificação do(s) observador(es)

Nome	Categoria
Lidia Nogueira	V.N
Carlos Bettencourt	V.N

2. Ponto da situação
Ponto da situação em locais anteriormente avaliados

Referência anterior	DSRHOT/RIBEIRAS/Hist/2014/080
Data da observação	
Estado	A situação mantém-se

REGIÃO AUTÓNOMA DOS AÇORES
Secretaria Regional dos Recursos Naturais

Registo de ocorrências em ribeiras 2014 - Histórico

Histórico do formulário para registo de ocorrências em ribeiras

Referência	DSRHOT/RIBEIRAS-Hist/2014/080
Submetida	27-06-2014 13:48:57 por Utilizador

1. Identificação
Identificação do serviço e responsáveis pelo relatório da(s) ocorrência(s)

Tipo de registo	Vistoria periódica
Serviço	Serviços de Ambiente do Pico

Identificação do(s) observador(es)

Nome	Categoria
Carlos Eugénio da Rosa Bettencourt	Vigilante da Natureza
Lidia de Jesus Andrade Nogueira	Vigilante da Natureza

2. Ponto da situação
Ponto da situação em locais anteriormente avaliados

Referência anterior	AHA/RIBEIRAS/2013/004
Data da observação	23-6-2014
Estado	A situação mantém-se

REGIÃO AUTÓNOMA DOS AÇORES
Secretaria Regional dos Recursos Naturais

Registo de ocorrências em ribeiras

Formulário para registo de ocorrências em ribeiras

Referência	**AHA/RIBEIRAS/2013/004**
Submetida	12-06-2013 11:47:05 por Carlos ER. Bettencourt

1. Identificação
Identificação do serviço e responsáveis pelo relatório da(s) ocorrência(s)

Tipo de registo	Vistoria periódica
Serviço	Serviços de Ambiente do Pico

Identificação do(s) observador(es)

Nome	Categoria
Carlos Eugénio da Rosa Bettencourt	Vigilante da Natureza
Lidia de Jesus Andrade Nogueira	Vigilante da Natureza

2. Localização
Identificação geográfica do relatório. O relatório deve cingir-se a uma única ribeira

Identificação do local	
Freguesia	Lajes do Pico
Concelho	Lajes do Pico
Ilha	Pico
Mapa	c_40296_f_4_92870_RSoldão.png
Nome(s) da ribeira	Ribeira do Soldão
Extensão da Ribeira avaliada	Troço extenso (mais de 150 metros)
Data das ocorrências	22-11-2012
Coordenadas	

Considerar um ponto representativo do relatório (ex. ponto de acesso ao curso de água ou ponto mais crítico), ou os dois pontos extremos de um troço de ribeira avaliado. Na página seguinte podem ser descritos pontos mais detalhados.

Coordenadas X/M - jusante	26S 0387091
Coordenadas Y/P - jusante	4253274
Coordenadas X/M - montante	

Coordenadas Y/P - montante	

3. Descrição
Observações e propostas de resolução. A descrição poderá ser desagregada por zonas/pontos, de forma a melhorar a descrição de cada.

Coordenadas X/M	26S 0387091
Coordenadas Y/P	4253274
Tipo de ocorrência relatada	Instabilidade de talude natural Assoreamento/Obstrução Obras em leitos e margens
Descrição da ocorrência	A- Verifica-se que a ribeira neste local tem uma margem constituída essencialmente de aluvião/terra, aquando do escorrer das águas a margem acaba por ceder e consequentemente escorrer para o caminho. B-Obstroção do leito por vegetação.
Gravidade	Médio - Gravidade moderada, necessidade de ação preventiva
Titularidade do(s) terreno(s)	Público



Identificação das causas e possíveis soluções

Causas das ocorrências	Falta de manutenção.
Propostas de intervenção	A- É necessário proceder á construção de um muro solido de forma a suportar o caudal da ribeira em causa. B- Limpeza e remoção do coberto vegetal.
Prioridade/Urgência	


005
Caisinho
Debaixo da Rocha
Baía do Canto
Pedra da Fonte
Terra Alta
Caisinho
Debaixo da Rocha
Baía do Canto
Pedra da Fonte
Terra Alta
TERRA ALTA

REGIÃO AUTÓNOMA DOS AÇORES
Secretaria Regional da Agricultura e Ambiente

Registo de ocorrências em ribeiras - Histórico

Histórico do formulário para registo de ocorrências em ribeiras

Referência	DSRHOT/RIBEIRAS-Hist/2015/287
Submetida	14-08-2015 14:00:44 por Carlos ER. Bettencourt

1. Identificação
Identificação do serviço e responsáveis pelo relatório da(s) ocorrência(s)

Tipo de registo	Vistoria periódica
Serviço	Serviços de Ambiente do Pico

Identificação do(s) observador(es)

Nome	Categoria
Lidia Nogueira	V.N
Carlos Bettencourt	V.N

2. Ponto da situação
Ponto da situação em locais anteriormente avaliados

Referência anterior	DSRHOT/RIBEIRAS/Hist/2014/079
Data da observação	
Estado	A situação mantém-se

REGIÃO AUTÓNOMA DOS AÇORES
Secretaria Regional dos Recursos Naturais

Registo de ocorrências em ribeiras 2014 - Histórico

Histórico do formulário para registo de ocorrências em ribeiras

Referência	DSRHOT/RIBEIRAS-Hist/2014/079
Submetida	27-06-2014 13:45:40 por Utilizador

1. Identificação
Identificação do serviço e responsáveis pelo relatório da(s) ocorrência(s)

Tipo de registo	Vistoria periódica
Serviço	Serviços de Ambiente do Pico

Identificação do(s) observador(es)

Nome	Categoria
Carlos Bettencourt	Vigilante da Natureza
Lidia Nogueira	Vigilante da Natureza

2. Ponto da situação
Ponto da situação em locais anteriormente avaliados

Referência anterior	DSRHOT/RIBEIRAS/2013/219
Data da observação	23-6-2014
Estado	A situação mantém-se

REGIÃO AUTÓNOMA DOS AÇORES
Secretaria Regional dos Recursos Naturais

Registo de ocorrências em ribeiras

Formulário para registo de ocorrências em ribeiras

Referência	DSRHOT/RIBEIRAS/2013/219
Submetida	21-11-2013 16:17:15 por Valter NR. Medeiros

1. Identificação
Identificação do serviço e responsáveis pelo relatório da(s) ocorrência(s)

Tipo de registo	Reclamação
Serviço	Serviços de Ambiente do Pico

Identificação do(s) observador(es)

Nome	Categoria
Valter Nuno Rodrigues Medeiros	Vigilante da Natureza - 2ª Classe

2. Localização
Identificação geográfica do relatório. O relatório deve cingir-se a uma única ribeira

Identificação do local	
Freguesia	Ribeiras
Concelho	Lajes do Pico
Ilha	Pico
Mapa	c_47404_f_4_31980_Grota Mancilhas.jpg
Nome(s) da ribeira	Grota da Ribeira das Mancilhas (PIB12 - 02)
Extensão da Ribeira avaliada	Ponto (extensão inferior a 30 metros)
Data das ocorrências	16-9-2013
Coordenadas	

Considerar um ponto representativo do relatório (ex. ponto de acesso ao curso de água ou ponto mais crítico), ou os dois pontos extremos de um troço de ribeira avaliado. Na página seguinte podem ser descritos pontos mais detalhados.

Coordenadas X/M - jusante	
Coordenadas Y/P - jusante	
Coordenadas X/M - montante	0394286
Coordenadas Y/P - montante	4259620

3. Descrição
Observações e propostas de resolução. A descrição poderá ser desagregada por zonas/pontos, de forma a melhorar a descrição de cada.

Coordenadas X/M	0394286
Coordenadas Y/P	4250620
Tipo de ocorrência relatada	Instabilidade de infraestrutura
Descrição da ocorrência	Uma passagem de acesso a alguns terrenos lavradios e quintas, utilizada por pessoas e gado, situada do lado esquerdo, dentro da grota foi completamente erodida pela passagem da água e a estabilidade do pilar da ponte nessa margem encontra-se comprometida, ficando também vedado o acesso aos referidos terrenos. Fotos em anexo: IMG_1215.jpg - Afloramento rochoso (canto inferior direito), zona erodida (lado esquerdo) e ponte - Sentido Jusante. IMG_1216.jpg - zona erodia (canto inferior direito) e afloramento rochoso (lado esquerdo) - Sentido Montante.
Gravidade	Médio - Gravidade moderada, necessidade de ação preventiva
Titularidade do(s) terreno(s)	





Identificação das causas e possíveis soluções

Causas das ocorrências	A ribeira tem um afloramento rochoso à direita, que direciona o curso de água para a margem oposta, onde existia uma passagem, junto à ponte, para alguns terrenos a montante.
Propostas de intervenção	Reconstrução da passagem com reforço da zona da ponte afetada e rebaixamento do afloramento rochoço para direcionar o curso de água para o vão da ponte. Reconstrução do muro da margem afetada, numa extensão de cerca de 5 metros. O rebaixamento do leito na zona do referido afloramento rochoso pode ser efectuado com o apoio da Junta de Freguesia, nomeadamente com recurso a uma retro-escavadora

	com martelo pneumático. A restante intervenção pode ser realizada com recurso aos trabalhadores CTTS e a materiais do SAP.
Prioridade/Urgência	Médio - Gravidade moderada, resposta a médio prazo



0394286

4250620

REGIÃO AUTÓNOMA DOS AÇORES
Secretaria Regional da Agricultura e Ambiente

Registo de ocorrências em ribeiras - Histórico

Histórico do formulário para registo de ocorrências em ribeiras

Referência	DSRHOT/RIBEIRAS-Hist/2015/288
Submetida	14-08-2015 14:01:48 por Carlos ER. Bettencourt

1. Identificação
Identificação do serviço e responsáveis pelo relatório da(s) ocorrência(s)

Tipo de registo	Vistoria periódica
Serviço	Serviços de Ambiente do Pico

Identificação do(s) observador(es)

Nome	Categoria
Carlos Bettencourt	V.N
Lidia Nogueira	V.N

2. Ponto da situação
Ponto da situação em locais anteriormente avaliados

Referência anterior	DSRHOT/RIBEIRAS/Hist/2014/082
Data da observação	
Estado	A situação mantém-se

REGIÃO AUTÓNOMA DOS AÇORES
Secretaria Regional dos Recursos Naturais

Registo de ocorrências em ribeiras 2014 - Histórico

Histórico do formulário para registo de ocorrências em ribeiras

Referência	DSRHOT/RIBEIRAS-Hist/2014/082
Submetida	27-06-2014 13:57:51 por Utilizador

1. Identificação
Identificação do serviço e responsáveis pelo relatório da(s) ocorrência(s)

Tipo de registo	Vistoria periódica
Serviço	Serviços de Ambiente do Pico

Identificação do(s) observador(es)

Nome	Categoria
Carlos Eugénio da Rosa Bettencourt	Vigilante da Natureza
Lidia de Jesus Andrade Nogueira	Vigilante da Natureza

2. Ponto da situação
Ponto da situação em locais anteriormente avaliados

Referência anterior	AHA/RIBEIRAS/2013/011
Data da observação	23-6-2014
Estado	A situação mantém-se

REGIÃO AUTÓNOMA DOS AÇORES
Secretaria Regional dos Recursos Naturais

Registo de ocorrências em ribeiras

Formulário para registo de ocorrências em ribeiras

Referência	**AHA/RIBEIRAS/2013/011**
Submetida	12-06-2013 14:02:00 por Carlos ER. Bettencourt

1. Identificação
Identificação do serviço e responsáveis pelo relatório da(s) ocorrência(s)

Tipo de registo	Vistoria periódica
Serviço	Serviços de Ambiente do Pico

Identificação do(s) observador(es)

Nome	Categoria
Lidia de Jesus Andrade Nogueira	Vigilante da Natureza
Carlos Eugénio da Rosa Bettencourt	Vigilante da Natureza

2. Localização
Identificação geográfica do relatório. O relatório deve cingir-se a uma única ribeira

Identificação do local	
Freguesia	Ribeiras
Concelho	Lajes do Pico
Ilha	Pico
Mapa	c_40306_f_4_57589_RFaia.png
Nome(s) da ribeira	Ribeira da Faia
Extensão da Ribeira avaliada	Pequeno troço(entre 30 e 150 metros)
Data das ocorrências	22-11-2012
Coordenadas	

Considerar um ponto representativo do relatório (ex. ponto de acesso ao curso de água ou ponto mais crítico), ou os dois pontos extremos de um troço de ribeira avaliado. Na página seguinte podem ser descritos pontos mais detalhados.

Coordenadas X/M - jusante	26S0398180
Coordenadas Y/P - jusante	4252098
Coordenadas X/M - montante	

Coordenadas Y/P - montante	

3. Descrição
Observações e propostas de resolução. A descrição poderá ser desagregada por zonas/pontos, de forma a melhorar a descrição de cada.

Coordenadas X/M	26S0398180
Coordenadas Y/P	4252098
Tipo de ocorrência relatada	Assoreamento/Obstrução
Descrição da ocorrência	Verifica-se algum estrangulamento da ribeira com Árvore-do-Papel-de-Arroz, Roca de Velha e Incenso, quer a montante, quer a jusante da Estrada Regional.
Gravidade	Médio - Gravidade moderada, necessidade de ação preventiva
Titularidade do(s) terreno(s)	Público



Identificação das causas e possíveis soluções

Causas das ocorrências	Falta de Manutenção.

Propostas de intervenção	É necessário o controlo ou erradicação da Árvore-do-Papel-de-Arroz e outras espécies exóticas com carácter invasor, bem como o contínuo trabalho no que diz respeito à limpeza/corte da vegetação das margens e do leito da ribeira.
Prioridade/Urgência	Médio - Gravidade moderada, resposta a médio prazo


Cabeço Canzana
Pontas Negras
Cerrado da Gruta
AGUADA
011

REGIÃO AUTÓNOMA DOS AÇORES
Secretaria Regional da Agricultura e Ambiente

Registo de ocorrências em ribeiras - Histórico

Histórico do formulário para registo de ocorrências em ribeiras

Referência	DSRHOT/RIBEIRAS-Hist/2015/289
Submetida	14-08-2015 14:19:01 por Carlos ER. Bettencourt

1. Identificação

Identificação do serviço e responsáveis pelo relatório da(s) ocorrência(s)

Tipo de registo	Vistoria periódica
Serviço	Serviços de Ambiente do Pico

Identificação do(s) observador(es)

Nome	Categoria
Lidia Nogueira	V.N
Carlos Bettencourt	V.N

2. Ponto da situação

Ponto da situação em locais anteriormente avaliados

Referência anterior	DSRHOT/RIBEIRAS/Hist/2014/094
Data da observação	
Estado	Situação resolvida pela SRAA/DRA
Descrição da intervenção	Realizou-se a limpeza da vegetação
Meios utilizados	
Tempo de intervenção (dias)	6
Relatório	

Materiais, equipamentos, fornecimentos e custos

Descrição	Custo
Gasolina/Mistura	26.448
Oleo motoserra	14.90
acendalhas	2.24

REGIÃO AUTÓNOMA DOS AÇORES
Secretaria Regional da Agricultura e Ambiente

Registo de ocorrências em ribeiras 2014 - Histórico

Histórico do formulário para registo de ocorrências em ribeiras

Referência	DSRHOT/RIBEIRAS-Hist/2014/094
Submetida	15-07-2014 15:18:55 por Utilizador

1. Identificação
Identificação do serviço e responsáveis pelo relatório da(s) ocorrência(s)

Tipo de registo	Vistoria periódica
Serviço	Serviços de Ambiente do Pico

Identificação do(s) observador(es)

Nome	Categoria
Lidia de Jesus Andrade Nogueira	Vigilante da Natureza
Carlos Eugénio da Rosa Bettencourt	Vigilante da Natureza

2. Ponto da situação
Ponto da situação em locais anteriormente avaliados

Referência anterior	AHA/RIBEIRAS/2013/049
Data da observação	19-6-2013
Estado	A situação mantém-se

REGIÃO AUTÓNOMA DOS AÇORES
Secretaria Regional dos Recursos Naturais

Registo de ocorrências em ribeiras

Formulário para registo de ocorrências em ribeiras

Referência	**AHA/RIBEIRAS/2013/049**
Submetida	19-06-2013 14:09:50 por Carlos ER. Bettencourt

1. Identificação
Identificação do serviço e responsáveis pelo relatório da(s) ocorrência(s)

Tipo de registo	Vistoria periódica
Serviço	Serviços de Ambiente do Pico

Identificação do(s) observador(es)

Nome	Categoria
Lidia de Jesus Andrade Nogueira	Vigilante da Natureza
Carlos Eugénio da Rosa Bettencourt	Vigilante da Natureza

2. Localização
Identificação geográfica do relatório. O relatório deve cingir-se a uma única ribeira

Identificação do local	
Freguesia	São Caetano
Concelho	Madalena
Ilha	Pico
Mapa	c_40900_f_4_38263_Grota prainha.png
Nome(s) da ribeira	Grota Prainha
Extensão da Ribeira avaliada	Troço extenso (mais de 150 metros)
Data das ocorrências	19-06-2013
Coordenadas	

Considerar um ponto representativo do relatório (ex. ponto de acesso ao curso de água ou ponto mais crítico), ou os dois pontos extremos de um troço de ribeira avaliado. Na página seguinte podem ser descritos pontos mais detalhados.

Coordenadas X/M - jusante	26S 0375881
Coordenadas Y/P - jusante	4255228
Coordenadas X/M - montante	

Coordenadas Y/P - montante	

3. Descrição
Observações e propostas de resolução. A descrição poderá ser desagregada por zonas/pontos, de forma a melhorar a descrição de cada.

Coordenadas X/M	26S 0375881
Coordenadas Y/P	4255228
Tipo de ocorrência relatada	Assoreamento/Obstrução
Descrição da ocorrência	A Ribeira da Grota Prainha encontra-se obstruída no seu leito por troncos. A grota não tem escoamento para o mar terminando num caminho municipal provocando estragos no mesmo e terrenos adjacentes, todas as vezes que corre.
Gravidade	Médio - Gravidade moderada, necessidade de ação preventiva
Titularidade do(s) terreno(s)	Público/Privado



Identificação das causas e possíveis soluções

Causas das ocorrências	Falta de manutenção. Novo canal que se formou sem escoamento para o mar.
Propostas de intervenção	Limpeza, remoção de inertes e material vegetal.
Prioridade/Urgência	Médio - Gravidade moderada, resposta a médio prazo


049
Rua de Cima
S. CAETANO
Galeão
Fontes
Ribeira
K84
K85
1-2
300
250
182
313
307
76

REGIÃO AUTÓNOMA DOS AÇORES
Secretaria Regional da Agricultura e Ambiente

Registo de ocorrências em ribeiras - Histórico

Histórico do formulário para registo de ocorrências em ribeiras

Referência	DSRHOT/RIBEIRAS-Hist/2015/290
Submetida	14-08-2015 14:25:45 por Carlos ER. Bettencourt

1. Identificação
Identificação do serviço e responsáveis pelo relatório da(s) ocorrência(s)

Tipo de registo	Vistoria periódica
Serviço	Serviços de Ambiente do Pico

Identificação do(s) observador(es)

Nome	Categoria
Lidia Nogueira	V.N
Carlos Bettencourt	V.N

2. Ponto da situação
Ponto da situação em locais anteriormente avaliados

Referência anterior	DSRHOT/RIBEIRAS/ I λǎǘκ2014/097
Data da observação	
Estado	Situação resolvida pela SRAA/DRA
Descrição da intervenção	Limpeza de vegetação e recuperação/construção de muros
Meios utilizados	Meios próprios
Tempo de intervenção (dias)	16
Relatório	

Materiais, equipamentos, fornecimentos e custos

Descrição	Custo
Gasolina/Mistura	24.70
Oleo Motoserra	17.37
Barra Motoserra	18.30
Acendalhas	2.24
Herbicida	5.25

REGIÃO AUTÓNOMA DOS AÇORES
Secretaria Regional da Agricultura e Ambiente

Registo de ocorrências em ribeiras - Histórico

Histórico do formulário para registo de ocorrências em ribeiras

Referência	DSRHOT/RIBEIRAS-Hist/2015/297
Submetida	17-08-2015 10:08:27 por Joana C. Lourenço

1. Identificação
Identificação do serviço e responsáveis pelo relatório da(s) ocorrência(s)

Tipo de registo	Vistoria periódica
Serviço	Serviços de Ambiente da Graciosa

Identificação do(s) observador(es)

Nome	Categoria
Joana Lourenço	Vigilante da Natureza
Luís Aguiar	Vigilante da Natureza

2. Ponto da situação
Ponto da situação em locais anteriormente avaliados

Referência anterior	DSRHOT/Ribeiras-Hist/2014/022
Data da observação	14-8-2015
Estado	A situação mantém-se

REGIÃO AUTÓNOMA DOS AÇORES
Secretaria Regional dos Recursos Naturais

Registo de ocorrências em ribeiras 2014 - Histórico

Histórico do formulário para registo de ocorrências em ribeiras

Referência	DSRHOT/RIBEIRAS-Hist/2014/022
Submetida	17-06-2014 12:48:56 por Pedro MLS. Raposo

1. Identificação
Identificação do serviço e responsáveis pelo relatório da(s) ocorrência(s)

Tipo de registo	Vistoria periódica
Serviço	Serviços de Ambiente da Graciosa

Identificação do(s) observador(es)

Nome	Categoria
Pedro Manuel Lopes dos Santos Raposo	Chefe de Divisão

2. Ponto da situação
Ponto da situação em locais anteriormente avaliados

Referência anterior	DSRHOT/RIBEIRAS/2013/254
Data da observação	9-12-2013
Estado	A situação mantém-se

REGIÃO AUTÓNOMA DOS AÇORES
Secretaria Regional dos Recursos Naturais

Registo de ocorrências em ribeiras

Formulário para registo de ocorrências em ribeiras

Referência	DSRHOT/RIBEIRAS/2013/254
Submetida	09-12-2013 17:44:02 por Pedro MLS. Raposo

1. Identificação
Identificação do serviço e responsáveis pelo relatório da(s) ocorrência(s)

Tipo de registo	Vistoria periódica
Serviço	Serviços de Ambiente da Graciosa

Identificação do(s) observador(es)

Nome	Categoria
Pedro Manuel Lopes dos Santos Raposo	Chefe de Divisão

2. Localização
Identificação geográfica do relatório. O relatório deve cingir-se a uma única ribeira

Identificação do local	
Freguesia	Vila da Praia
Concelho	Santa Cruz da Graciosa
Ilha	Graciosa
Mapa	c_48081_f_4_95850_SIGAM-SRIT - Grota (GRA12) - São Mateus - Santa Cruz da Graciosa.pdf
Nome(s) da ribeira	sem nome
Extensão da Ribeira avaliada	Pequeno troço(entre 30 e 150 metros)
Data das ocorrências	29-11-2013
Coordenadas	

Considerar um ponto representativo do relatório (ex. ponto de acesso ao curso de água ou ponto mais crítico), ou os dois pontos extremos de um troço de ribeira avaliado. Na página seguinte podem ser descritos pontos mais detalhados.

Coordenadas X/M - jusante	417112,564
Coordenadas Y/P - jusante	4321516,344
Coordenadas X/M - montante	417090,206

Coordenadas Y/P - montante	4321432,71
3. Descrição Observações e propostas de resolução. A descrição poderá ser desagregada por zonas/pontos, de forma a melhorar a descrição de cada.	
Coordenadas X/M	417122,275
Coordenadas Y/P	4321496,754
Tipo de ocorrência relatada	Outros
Descrição da ocorrência	A passagem hidráulica construída sob a estrada regional 1-2.ª Fenais-São Mateus descarrega diretamente para o denominado caminho Velho dos Fenais (CM 1017-2). Risco do corte do caminho em questão pela ação da escorrência superficial de águas pluviais.
Gravidade	Pouco urgente - Situação pontual, sem riscos imediatos
Titularidade do(s) terreno(s)	Caminho Municipal



Identificação das causas e possíveis soluções

Causas das ocorrências	Ausência de passagem hidráulica.
Propostas de intervenção	Execução de conveniente solução técnica.

Prioridade/Urgência	Pouco urgente - Risco menor, sem necessidade de resposta imediata

Governo dos Açores
WWW.AZORES.GOV.PT

SIGAM Sistema de Informação Geográfica do Ambiente e do Mar dos Açores



Legenda

- Estradas
- Caminhos
- Edificado
- Hidrografia

Coordenadas (Canto Inferior Direito)
X = 417369,8
Y = 4321305,6

REGIÃO AUTÓNOMA DOS AÇORES • Secretaria Regional dos Recursos Naturais
Rua Cônsul Dabney • 9900-014 Horta • Telefone +351 292 208 800 • Fax +351 292 391 588 • E-mail: info.cigam@azores.gov.pt

DSRHOT/RIBEIRAS-Hist/2015/290

PLANTA DE CONSULTA
Escala 1:2.116

WGS 1984 Fuso 26
Base Cartográfica do IGeoE (2000)

REGIÃO AUTÓNOMA DOS AÇORES
Secretaria Regional da Agricultura e Ambiente

Registo de ocorrências em ribeiras - Histórico

Histórico do formulário para registo de ocorrências em ribeiras

Referência	DSRHOT/RIBEIRAS-Hist/2015/291
Submetida	14-08-2015 14:37:52 por Carlos ER. Bettencourt

1. Identificação
Identificação do serviço e responsáveis pelo relatório da(s) ocorrência(s)

Tipo de registo	Vistoria periódica
Serviço	Serviços de Ambiente do Pico

Identificação do(s) observador(es)

Nome	Categoria
Carlos Bettencourt	V.N
Lidia Nogueira	V.N

2. Ponto da situação
Ponto da situação em locais anteriormente avaliados

Referência anterior	DSRHOT/RIBEIRAS/2015/171
Data da observação	
Estado	A situação mantém-se

REGIÃO AUTÓNOMA DOS AÇORES
Secretaria Regional da Agricultura e Ambiente

Registo de ocorrências em ribeiras 2015

Formulário para registo de ocorrências em ribeiras

Referência	DSRHOT/RIBEIRAS/2015/171
Submetida	27-04-2015 15:06:22 por Lídia JA. Nogueira

1. Identificação
Identificação do serviço e responsáveis pelo relatório da(s) ocorrência(s)

Tipo de registo	Vistoria pós-ocorrência
Serviço	Serviços de Ambiente do Pico

Identificação do(s) observador(es)

Nome	Categoria
Lidia Nogueira	V.N
Carlos Bettencourt	V.N

2. Localização
Identificação geográfica do relatório. O relatório deve cingir-se a uma única ribeira

IDENTIFICAÇÃO DO LOCAL

Freguesia	São Caetano
Concelho	Madalena
Ilha	Pico
Mapa	c_67931_f_4_91949_inesistente.bmp
Nome(s) da ribeira	Inesistente
Extensão da Ribeira avaliada	Pequeno troço(entre 30 e 150 metros)
Data das ocorrências	26-12-2014
Coordenadas gerais do troço avaliado	
Coordenadas X/M - jusante	375882
Coordenadas Y/P - jusante	4255227
Coordenadas X/M - montante	
Coordenadas Y/P - montante	

3. Descrição
Observações e propostas de resolução. A descrição deverá ser desagregada por zonas/pontos, de forma a melhorar a descrição de cada.

ESTADO GERAL DE MANUTENÇÃO E ESCOAMENTO DA RIBEIRA

Existem ocorrências a relatar

OCORRÊNCIA

Coordenadas da ocorrência	
Coordenadas X/M	375882
Coordenadas Y/P	4255227
Extensão afetada (metros)	30-150
Tipo de ocorrência relatada	Assoreamento/Obstrução Outros
Descrição da ocorrência	Provoca estragos num caminho municipal e terrenos anexos
Gravidade	Grave - Pessoas e bens em risco iminente
Titularidade do(s) terreno(s)	Privados

REGISTO FOTOGRÁFICO



IDENTIFICAÇÃO DAS CAUSAS E POSSÍVEIS SOLUÇÕES

CAUSAS

Descrição das possíveis causas das ocorrências	Devido ás fortes chuvadas e o forte caudal levou a que a mesma galgasse as margens e posteriormente ter resultado em vegetação do porte arbóreo deitada no seu leito.

SOLUÇÕES

Tipo de intervenção	Limpeza de vegetação
Local a intervir	Leito
Descrição geral das propostas de intervenção	Proceder á limpeza da vegetação com o auxilio dos ctts e recuperar

Dimensões

Ação/intervenção	Comprimento (metros)	Largura (m)	Altura (m)	Área (m2)
Limpeza de vegetação	30-150m			

Prioridade/Urgência	Urgente - Riscos a curto prazo

RESPONSABILIDADES

Tipo de entidade(s) responsável(eis)	Proprietários SRAA
Responsáveis pela resolução	SAP

ORÇAMENTO

Existe orçamento para a intervenção?	Não
Valor orçamentado	
Fornecedor	
Inserir documento (se aplicável)	

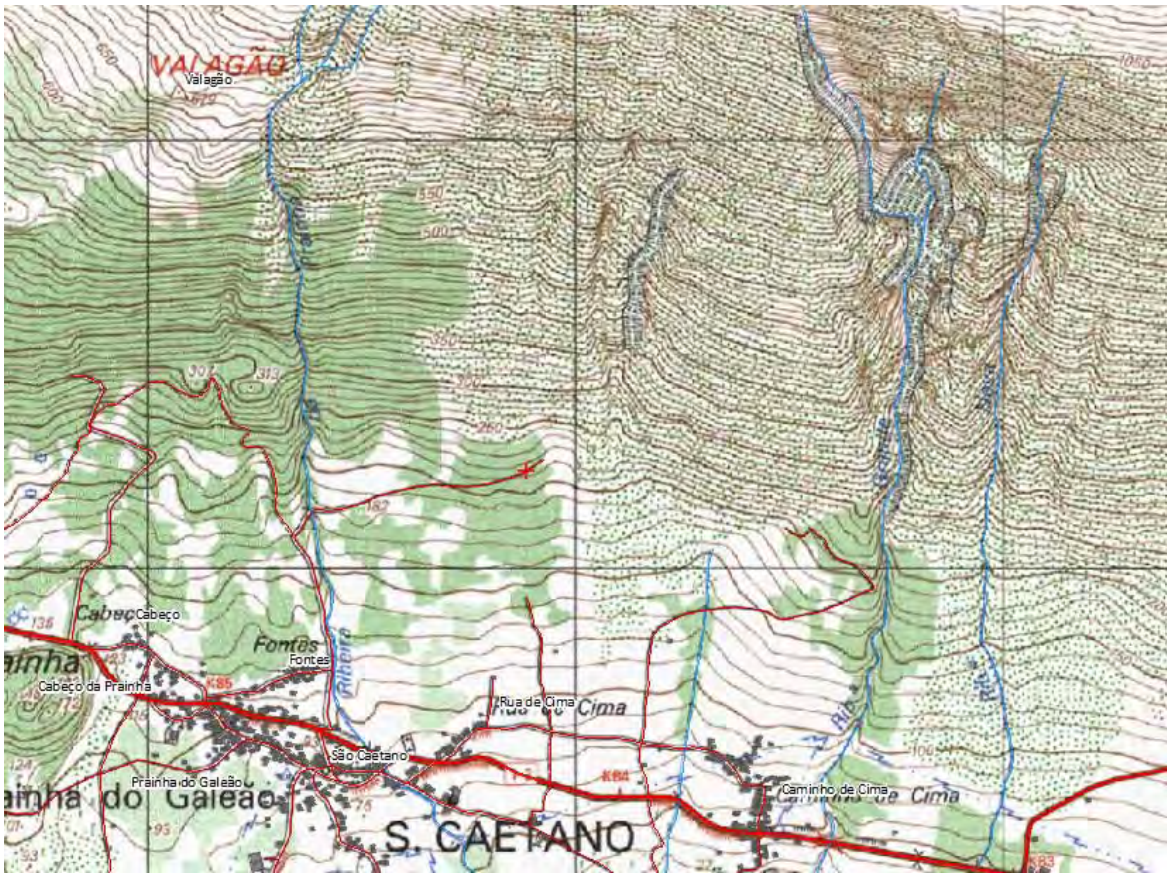

http://servicos.srrn.azores.gov.pt/doit/store/c_67931_f_4_91949_inesistente.bmp

REGIÃO AUTÓNOMA DOS AÇORES
Secretaria Regional da Agricultura e Ambiente

Registo de ocorrências em ribeiras - Histórico

Histórico do formulário para registo de ocorrências em ribeiras

Referência	DSRHOT/RIBEIRAS-Hist/2015/292
Submetida	14-08-2015 14:41:23 por Carlos ER. Bettencourt

1. Identificação
Identificação do serviço e responsáveis pelo relatório da(s) ocorrência(s)

Tipo de registo	Vistoria periódica
Serviço	Serviços de Ambiente do Pico

Identificação do(s) observador(es)

Nome	Categoria
Lidia Nogueira	V.N
Carlos Bettencourt	V.N

2. Ponto da situação
Ponto da situação em locais anteriormente avaliados

Referência anterior	DSRHOT/RIBEIRAS/2015/170
Data da observação	
Estado	A situação mantém-se

REGIÃO AUTÓNOMA DOS AÇORES
Secretaria Regional da Agricultura e Ambiente

Registo de ocorrências em ribeiras 2015

Formulário para registo de ocorrências em ribeiras

Referência	DSRHOT/RIBEIRAS/2015/170
Submetida	27-04-2015 14:34:43 por Lídia JA. Nogueira

1. Identificação
Identificação do serviço e responsáveis pelo relatório da(s) ocorrência(s)

Tipo de registo	Reclamação
Serviço	Serviços de Ambiente do Pico

Identificação do(s) observador(es)

Nome	Categoria
Lidia Nogueira	V.N
Carlos Bettencourt	V.N

2. Localização
Identificação geográfica do relatório. O relatório deve cingir-se a uma única ribeira

IDENTIFICAÇÃO DO LOCAL

Freguesia	São Mateus
Concelho	Madalena
Ilha	Pico
Mapa	c_67929_f_4_17039_ribeira dos bodes.bmp
Nome(s) da ribeira	Ribeira dos Bodes
Extensão da Ribeira avaliada	Ponto (extensão inferior a 30 metros)
Data das ocorrências	26-12-2014
Coordenadas gerais do troço avaliado	
Coordenadas X/M - jusante	373291
Coordenadas Y/P - jusante	4254604
Coordenadas X/M - montante	
Coordenadas Y/P - montante	

3. Descrição
Observações e propostas de resolução. A descrição deverá ser desagregada por zonas/pontos, de forma a melhorar a descrição de cada.

ESTADO GERAL DE MANUTENÇÃO E ESCOAMENTO DA RIBEIRA

	Existem ocorrências a relatar

OCORRÊNCIA

Coordenadas da ocorrência	
Coordenadas X/M	373291
Coordenadas Y/P	4254604
Extensão afetada (metros)	
Tipo de ocorrência relatada	Derrocada Assoreamento/Obstrução
Descrição da ocorrência	O elevado caudal provocou o desabamento de uma parede
Gravidade	Médio - Gravidade moderada, necessidade de ação preventiva
Titularidade do(s) terreno(s)	Privados

REGISTO FOTOGRÁFICO



IDENTIFICAÇÃO DAS CAUSAS E POSSÍVEIS SOLUÇÕES

CAUSAS

Descrição das possíveis causas das ocorrências

SOLUÇÕES	
Tipo de intervenção	Construção de muro
Local a intervir	Margem direita
Descrição geral das propostas de intervenção	Com o auxilio dos trabalhadores ctts e recuperar ira se proceder á limpeza de alguma vegetação e reconstrução do muro.

Dimensões

Ação/intervenção	Comprimento (metros)	Largura (m)	Altura (m)	Área (m2)

Prioridade/Urgência	Médio - Gravidade moderada, resposta a médio prazo

RESPONSABILIDADES	
Tipo de entidade(s) responsável (eis)	Proprietários
Responsáveis pela resolução	SAP

ORÇAMENTO	
Existe orçamento para a intervenção?	Não
Valor orçamentado	
Fornecedor	
Inserir documento (se aplicável)	

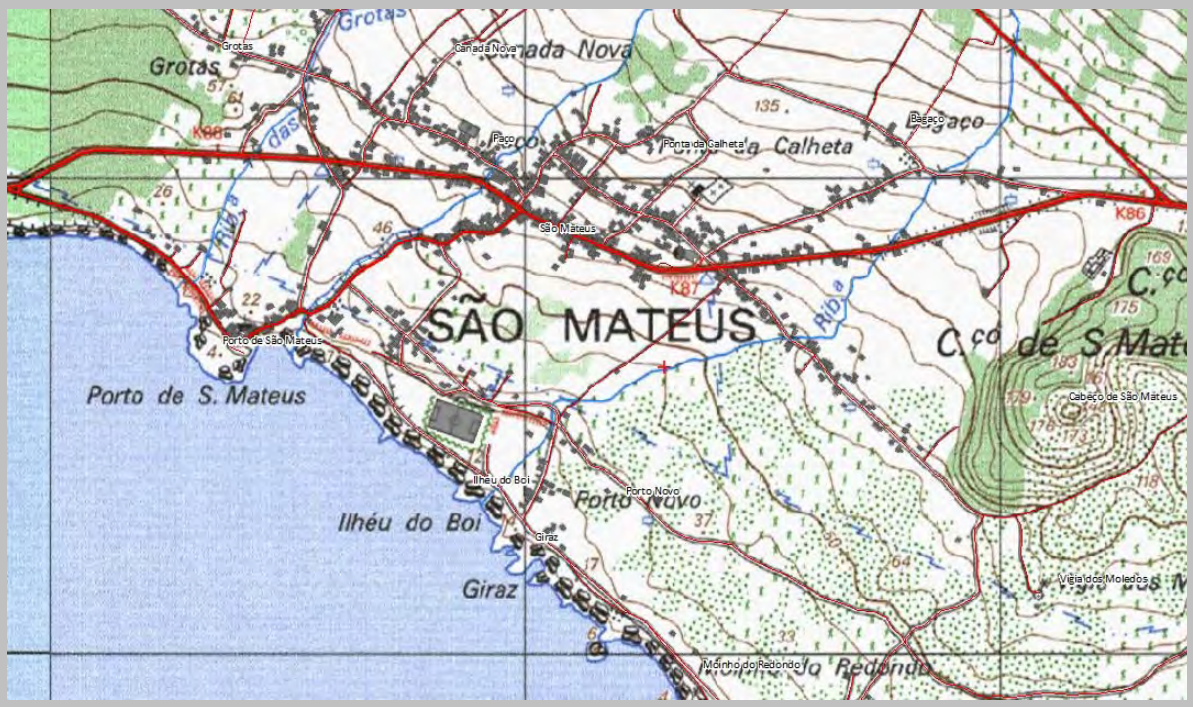

http://servicos.srrn.azores.gov.pt/doit/store/c_67929_f_4_17039_ribeira%20dos%20

REGIÃO AUTÓNOMA DOS AÇORES
Secretaria Regional da Agricultura e Ambiente

Registo de ocorrências em ribeiras - Histórico

Histórico do formulário para registo de ocorrências em ribeiras

Referência	DSRHOT/RIBEIRAS-Hist/2015/293
Submetida	14-08-2015 14:42:41 por Carlos ER. Bettencourt

1. Identificação
Identificação do serviço e responsáveis pelo relatório da(s) ocorrência(s)

Tipo de registo	Vistoria periódica
Serviço	Serviços de Ambiente do Pico

Identificação do(s) observador(es)

Nome	Categoria
Lidia Nogueira	V.N
Carlos Bettencourt	V.N

2. Ponto da situação
Ponto da situação em locais anteriormente avaliados

Referência anterior	DSRHOT/RIBEIRAS/H015/169
Data da observação	
Estado	A situação mantém-se

REGIÃO AUTÓNOMA DOS AÇORES
Secretaria Regional da Agricultura e Ambiente

Registo de ocorrências em ribeiras 2015

Formulário para registo de ocorrências em ribeiras

Referência	DSRHOT/RIBEIRAS/2015/169
Submetida	27-04-2015 14:08:42 por Lídia JA. Nogueira

1. Identificação
Identificação do serviço e responsáveis pelo relatório da(s) ocorrência(s)

Tipo de registo	Reclamação
Serviço	Serviços de Ambiente do Pico

Identificação do(s) observador(es)

Nome	Categoria
Lidia Nogueira	V.N
Carlos Bettencourt	V.N

2. Localização
Identificação geográfica do relatório. O relatório deve cingir-se a uma única ribeira

IDENTIFICAÇÃO DO LOCAL

Freguesia	São Mateus
Concelho	Madalena
Ilha	Pico
Mapa	c_67927_f_4_30859_ribeira da calheta.bmp
Nome(s) da ribeira	Ribeira da calheta
Extensão da Ribeira avaliada	Troço extenso (mais de 150 metros)
Data das ocorrências	26-12-2014
Coordenadas gerais do troço avaliado	
Coordenadas X/M - jusante	
Coordenadas Y/P - jusante	
Coordenadas X/M - montante	373505
Coordenadas Y/P - montante	4255706

3. Descrição
Observações e propostas de resolução. A descrição deverá ser desagregada por zonas/pontos, de forma a melhorar a descrição de cada.

ESTADO GERAL DE MANUTENÇÃO E ESCOAMENTO DA RIBEIRA

Existem ocorrências a relatar

OCORRÊNCIA

Coordenadas da ocorrência	
Coordenadas X/M	373505
Coordenadas Y/P	4255706
Extensão afetada (metros)	967
Tipo de ocorrência relatada	Derrocada Instabilidade de talude natural Obras em leitos e margens
Descrição da ocorrência	Verificou-se na extensão de 967 metros ser necessário a reparação/construção das margens e limpeza de vegetação.
Gravidade	Médio - Gravidade moderada, necessidade de ação preventiva
Titularidade do(s) terreno(s)	Varias propriedades privadas

REGISTO FOTOGRÁFICO







IDENTIFICAÇÃO DAS CAUSAS E POSSÍVEIS SOLUÇÕES

CAUSAS

Descrição das possíveis causas das ocorrências	Má manutenção

SOLUÇÕES

Tipo de intervenção	Reforço de muro
Local a intervir	Margem direita Margem esquerda
Descrição geral das propostas de intervenção	Recorrendo aos ctts e recuperar vai-se proceder á reparação e construção das margens que se encontram derrubados, assim como a limpeza de vegetação

Dimensões

Ação/intervenção	Comprimento (metros)	Largura (m)	Altura (m)	Área (m2)
Limpeza de vegetação	967			
Reparação e construção de muros	967			

Prioridade/Urgência	Médio - Gravidade moderada, resposta a médio prazo

RESPONSABILIDADES

Tipo de entidade(s) responsável(eis)	Proprietários SRAA
Responsáveis pela resolução	SAP

ORÇAMENTO

Existe orçamento para a intervenção?	Não
Valor orçamentado	
Fornecedor	
Inserir documento (se aplicável)	



http://servicos.srrn.azores.gov.pt/doit/store/c_67927_f_4_30859_ribeira%20da%20ca

REGIÃO AUTÓNOMA DOS AÇORES
Secretaria Regional da Agricultura e Ambiente

Registo de ocorrências em ribeiras - Histórico

Histórico do formulário para registo de ocorrências em ribeiras

Referência	DSRHOT/RIBEIRAS-Hist/2015/294
Submetida	17-08-2015 09:56:51 por Joana C. Lourenço

1. Identificação
Identificação do serviço e responsáveis pelo relatório da(s) ocorrência(s)

Tipo de registo	Vistoria periódica
Serviço	Serviços de Ambiente da Graciosa

Identificação do(s) observador(es)

Nome	Categoria
Joana Lourenço	Vigilante da Natureza
Luís Aguiar	Vigilante da Natureza

2. Ponto da situação
Ponto da situação em locais anteriormente avaliados

Referência anterior	DSRHOT/Ribeiras-Hist/2014/016
Data da observação	14-8-2015
Estado	A situação mantém-se

REGIÃO AUTÓNOMA DOS AÇORES
Secretaria Regional dos Recursos Naturais

Registo de ocorrências em ribeiras 2014 - Histórico

Histórico do formulário para registo de ocorrências em ribeiras

Referência	DSRHOT/RIBEIRAS-Hist/2014/016
Submetida	17-06-2014 12:22:08 por Pedro MLS. Raposo

1. Identificação
Identificação do serviço e responsáveis pelo relatório da(s) ocorrência(s)

Tipo de registo	Vistoria periódica
Serviço	Serviços de Ambiente da Graciosa

Identificação do(s) observador(es)

Nome	Categoria
Pedro Manuel Lopes dos Santos Raposo	Chefe de Divisão

2. Ponto da situação
Ponto da situação em locais anteriormente avaliados

Referência anterior	AHA/RIBEIRAS/2013/035
Data da observação	18-6-2013
Estado	A situação mantém-se

GRACIOSA

GRB7 Grota da Lombada



Gravidade

Pouco grave

Urgência

Pouco urgente

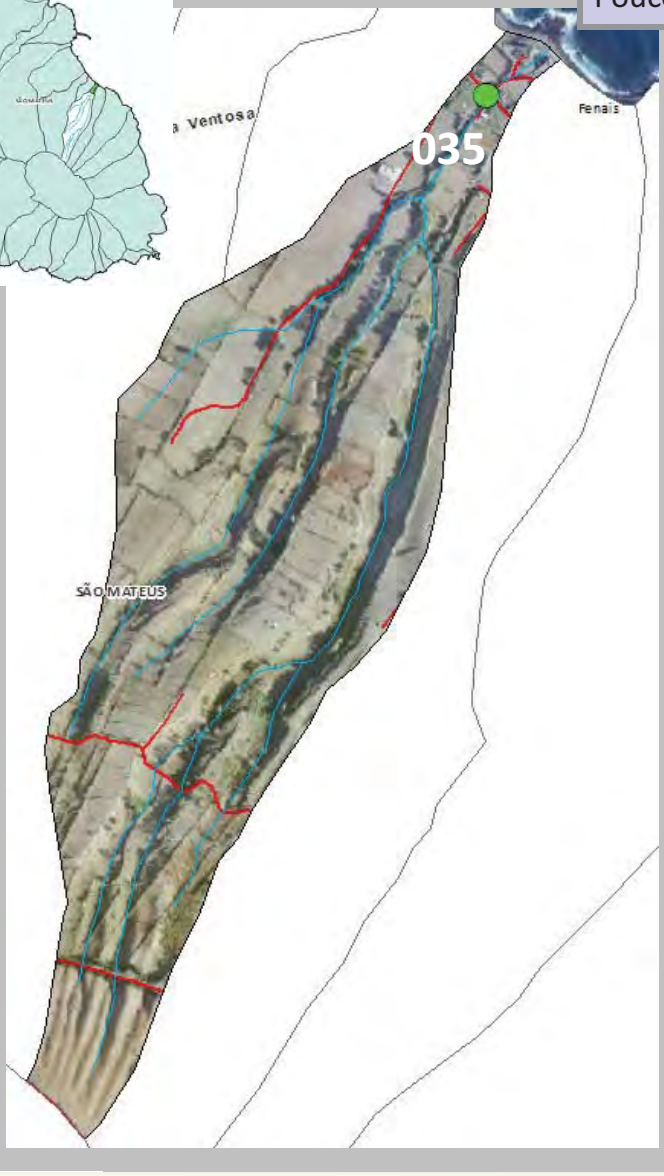

Ponto
Assoreamento/Obstrução

Situação pontual, sem riscos imediatos
Limpeza de pedras

Dados PGRH-Açores

Risco Cheia		Caudal de Ponta de Cheia (m^3/s)				
Moderado	Período de retorno	5 anos	10 anos	25 anos	50 anos	100 anos
		1,5	2,1	3,0	3,7	4,5

REGIÃO AUTÓNOMA DOS AÇORES
Secretaria Regional dos Recursos Naturais

Registo de ocorrências em ribeiras

Formulário para registo de ocorrências em ribeiras

Referência	**AHA/RIBEIRAS/2013/035**
Submetida	18-06-2013 11:23:30 por Ana MCA. Silva

1. Identificação
Identificação do serviço e responsáveis pelo relatório da(s) ocorrência(s)

Tipo de registo	Vistoria periódica
Serviço	Serviços de Ambiente da Graciosa

Identificação do(s) observador(es)

Nome	Categoria
Ana Margarida Cabral Andrade Silva	Vigilante da Natureza 2.ª Classe
Luís Miguel Pereira Aguiar	Vigilante da Natureza Especialista

2. Localização
Identificação geográfica do relatório. O relatório deve cingir-se a uma única ribeira

Identificação do local	
Freguesia	Vila da Praia
Concelho	Santa Cruz da Graciosa
Ilha	Graciosa
Mapa	c_40781_f_4_72726_GRB7-Grota da Lombada.pdf
Nome(s) da ribeira	GRA02-GRA05 - Grota da Lombada
Extensão da Ribeira avaliada	Ponto (extensão inferior a 30 metros)
Data das ocorrências	4-6-2013
Coordenadas	

Considerar um ponto representativo do relatório (ex. ponto de acesso ao curso de água ou ponto mais crítico), ou os dois pontos extremos de um troço de ribeira avaliado. Na página seguinte podem ser descritos pontos mais detalhados.

Coordenadas X/M - jusante	416488
Coordenadas Y/P - jusante	4322065
Coordenadas X/M - montante	
Coordenadas Y/P - montante	

3. Descrição
Observações e propostas de resolução. A descrição poderá ser desagregada por zonas/pontos, de forma a

melhorar a descrição de cada.

Coordenadas X/M	
Coordenadas Y/P	
Tipo de ocorrência relatada	Outros
Descrição da ocorrência	Não se verifica qualquer tipo de ocorrência.
Gravidade	Pouco urgente - Situação pontual, sem riscos imediatos
Titularidade do(s) terreno(s)	Abrange mais de 2 propriedades privadas.





Identificação das causas e possíveis soluções	
Causas das ocorrências	
Propostas de intervenção	Eventaulidade de alguma limpeza de pedras.
Prioridade/Urgência	Pouco urgente - Risco menor, sem necessidade de resposta imediata


1
2
3
4
Renais
SÃO MATEUS
Saúde

REGIÃO AUTÓNOMA DOS AÇORES
Secretaria Regional da Agricultura e Ambiente

Registo de ocorrências em ribeiras - Histórico

Histórico do formulário para registo de ocorrências em ribeiras

Referência	DSRHOT/RIBEIRAS-Hist/2015/295
Submetida	17-08-2015 10:00:17 por Joana C. Lourenço

1. Identificação
Identificação do serviço e responsáveis pelo relatório da(s) ocorrência(s)

Tipo de registo	Vistoria periódica
Serviço	Serviços de Ambiente da Graciosa

Identificação do(s) observador(es)

Nome	Categoria
Joana Lourenço	Vigilante da Natureza
Luís Aguiar	Vigilante da Natureza

2. Ponto da situação
Ponto da situação em locais anteriormente avaliados

Referência anterior	DSRHOT/Ribeiras-Hist/2014/017
Data da observação	14-8-2015
Estado	A situação mantém-se

REGIÃO AUTÓNOMA DOS AÇORES
Secretaria Regional dos Recursos Naturais

Registo de ocorrências em ribeiras 2014 - Histórico

Histórico do formulário para registo de ocorrências em ribeiras

Referência	DSRHOT/RIBEIRAS-Hist/2014/017
Submetida	17-06-2014 12:29:26 por Pedro MLS. Raposo

1. Identificação
Identificação do serviço e responsáveis pelo relatório da(s) ocorrência(s)

Tipo de registo	Vistoria periódica
Serviço	Serviços de Ambiente da Graciosa

Identificação do(s) observador(es)

Nome	Categoria
Pedro Manuel Iopes dos Santos Raposo	Chefe de Divisão

2. Ponto da situação
Ponto da situação em locais anteriormente avaliados

Referência anterior	DSRHOT/RIBEIRAS/2013/253
Data da observação	7-12-2013
Estado	A situação mantém-se

REGIÃO AUTÓNOMA DOS AÇORES
Secretaria Regional dos Recursos Naturais

Registo de ocorrências em ribeiras

Formulário para registo de ocorrências em ribeiras

Referência	DSRHOT/RIBEIRAS/2013/253
Submetida	07-12-2013 15:08:44 por Pedro MLS. Raposo

1. Identificação
Identificação do serviço e responsáveis pelo relatório da(s) ocorrência(s)

Tipo de registo	Vistoria periódica
Serviço	Serviços de Ambiente da Graciosa

Identificação do(s) observador(es)

Nome	Categoria
Pedro Manuel Lopes dos Santos Raposo	Chefe de Divisão

2. Localização
Identificação geográfica do relatório. O relatório deve cingir-se a uma única ribeira

Identificação do local	
Freguesia	Vila da Praia
Concelho	Santa Cruz da Graciosa
Ilha	Graciosa
Mapa	c_48080_f_4_48416_SIGAM-SRIT - Grota da Lombada (GRB07) - São Mateus - Santa Cruz da Graciosa.pdf
Nome(s) da ribeira	Grota da Lombada
Extensão da Ribeira avaliada	Pequeno troço(entre 30 e 150 metros)
Data das ocorrências	27-11-2013
Coordenadas	

Considerar um ponto representativo do relatório (ex. ponto de acesso ao curso de água ou ponto mais crítico), ou os dois pontos extremos de um troço de ribeira avaliado. Na página seguinte podem ser descritos pontos mais detalhados.

Coordenadas X/M - jusante	416567,007
Coordenadas Y/P - jusante	4322123,458
Coordenadas X/M - montante	416398,695

Coordenadas Y/P - montante	4321860,633
3. Descrição Observações e propostas de resolução. A descrição poderá ser desagregada por zonas/pontos, de forma a melhorar a descrição de cada.	
Coordenadas X/M	416546,291
Coordenadas Y/P	4322107,921
Tipo de ocorrência relatada	Assoreamento/Obstrução Depósito de resíduos
Descrição da ocorrência	Obstrução do leito da ribeira por resíduos diversos.
Gravidade	Médio - Gravidade moderada, necessidade de ação preventiva
Titularidade do(s) terreno (s)	Abrangerá somete um porprietário





Identificação das causas e possíveis soluções

Causas das ocorrências	Ausência de regular limpeza e manutenção da ribeira
Propostas de intervenção	Limpeza e desobstrução da ribeira no troço confinate com os terrenos alegadamete privados pelo proprietário.
Prioridade/Urgência	Médio - Gravidade moderada, resposta a médio prazo
Coordenadas X/M	416390,927
Coordenadas Y/P	4321918,894
Tipo de ocorrência relatada	Assoreamento/Obstrução Depósito de resíduos
Descrição da ocorrência	Obstrução da ribeira devido à existência de vegetação natural e à deposição de sobrantes vegetais/material lenhoso transversalmente à linha da ribeira.
Gravidade	Urgente - Pessoas e bens em risco iminente
Titularidade do(s) terreno (s)	Confinate com canada de uso público e propriedades privadas.





Identificação das causas e possíveis soluções

Causas das ocorrências Irregular manutenção da canada construida no leito da ribeira e com a deposição

	do material vegetal cortada em troços do mesmo
Propostas de intervenção	Limpeza e desobstrução da ribeira numa extenção de cerca de 200 metros
Prioridade/Urgência	Médio - Gravidade moderada, resposta a médio prazo

Governo dos Açores
WWW.AZORES.GOV.PT

SIGAM Sistema de Informação Geográfica do Ambiente e do Mar dos Açores



Legenda

- Estradas
- Caminhos
- Edificado
- Hidrografia

Coordenadas (Canto Inferior Direito)
X = 417021,5
Y = 4321616,1

REGIÃO AUTÓNOMA DOS AÇORES • Secretaria Regional dos Recursos Naturais
Rua Cônsul Dabney • 9900-014 Horta • Telefone +351 292 208 800 • Fax +351 292 391 588 • E-mail: info.cigam@azores.gov.pt

DSRHOT/RIBEIRAS-Hist/2015/295

PLANTA DE CONSULTA
Escala 1:4.894

WGS 1984 Fuso 26
Base Cartográfica do IGeoE (2000)

REGIÃO AUTÓNOMA DOS AÇORES
Secretaria Regional da Agricultura e Ambiente

Registo de ocorrências em ribeiras - Histórico

Histórico do formulário para registo de ocorrências em ribeiras

Referência	DSRHOT/RIBEIRAS-Hist/2015/296
Submetida	17-08-2015 10:04:47 por Joana C. Lourenço

1. Identificação
Identificação do serviço e responsáveis pelo relatório da(s) ocorrência(s)

Tipo de registo	Vistoria periódica
Serviço	Serviços de Ambiente da Graciosa

Identificação do(s) observador(es)

Nome	Categoria
Joana Lourenço	Vigilante da Natureza
Luís Aguiar	Vigilante da Natureza

2. Ponto da situação
Ponto da situação em locais anteriormente avaliados

Referência anterior	DSRHOT/Ribeiras-Hist/2014/018
Data da observação	14-8-2015
Estado	A situação mantém-se

REGIÃO AUTÓNOMA DOS AÇORES
Secretaria Regional dos Recursos Naturais

Registo de ocorrências em ribeiras 2014 - Histórico

Histórico do formulário para registo de ocorrências em ribeiras

Referência	DSRHOT/RIBEIRAS-Hist/2014/018
Submetida	17-06-2014 12:33:07 por Pedro MLS. Raposo

1. Identificação
Identificação do serviço e responsáveis pelo relatório da(s) ocorrência(s)

Tipo de registo	Vistoria periódica
Serviço	Serviços de Ambiente da Graciosa

Identificação do(s) observador(es)

Nome	Categoria
Pedro Manuel Lopes dos Santos Raposo	Chefe de Divisão

2. Ponto da situação
Ponto da situação em locais anteriormente avaliados

Referência anterior	AHA/RIBEIRAS/2013/034
Data da observação	17-6-2013
Estado	A situação mantém-se

GRACIOSA

Gravidade

Pouco grave

Urgência

Pouco urgente



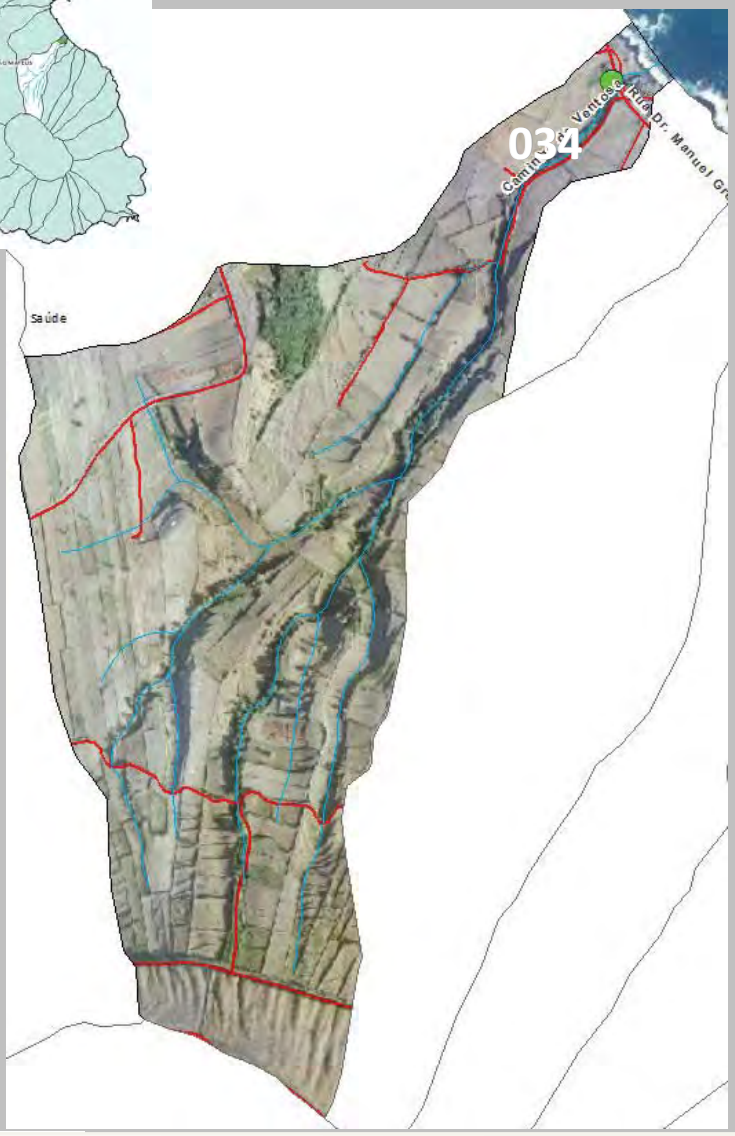

GRB17 Grota da Ventosa

Ponto
Assoreamento/Obstrução

Situação pontual, sem riscos imediatos
Limpeza e corte de infestantes

Dados PGRH-Açores

Risco Cheia		Caudal de Ponta de Cheia (m^3/s)				
Moderado	Período de retorno	5 anos	10 anos	25 anos	50 anos	100 anos
		2,3	3,2	4,5	5,6	6,7

REGIÃO AUTÓNOMA DOS AÇORES
Secretaria Regional dos Recursos Naturais

Registo de ocorrências em ribeiras

Formulário para registo de ocorrências em ribeiras

Referência	**AHA/RIBEIRAS/2013/034**
Submetida	17-06-2013 12:26:23 por Ana MCA. Silva

1. Identificação
Identificação do serviço e responsáveis pelo relatório da(s) ocorrência(s)

Tipo de registo	Vistoria periódica
Serviço	Serviços de Ambiente da Graciosa

Identificação do(s) observador(es)

Nome	Categoria
Ana Margarida Cabral Andrade Silva	Vigilante da Natureza 2.ª Classe
Luís Miguel Pereira Aguiar	Vigilante da Natureza Especialista

2. Localização
Identificação geográfica do relatório. O relatório deve cingir-se a uma única ribeira

Identificação do local	
Freguesia	Vila da Praia
Concelho	Santa Cruz da Graciosa
Ilha	Graciosa
Mapa	c_40697_f_4_97703_Grota da Ventosa - GRB17.pdf
Nome(s) da ribeira	Grota da Ventosa - GRB17
Extensão da Ribeira avaliada	Ponto (extensão inferior a 30 metros)
Data das ocorrências	4-6-2013
Coordenadas	

Considerar um ponto representativo do relatório (ex. ponto de acesso ao curso de água ou ponto mais crítico), ou os dois pontos extremos de um troço de ribeira avaliado. Na página seguinte podem ser descritos pontos mais detalhados.

Coordenadas X/M - jusante	416283
Coordenadas Y/P - jusante	4322300
Coordenadas X/M - montante	
Coordenadas Y/P - montante	

3. Descrição
Observações e propostas de resolução. A descrição poderá ser desagregada por zonas/pontos, de forma a melhorar a descrição de cada.

Coordenadas X/M	
Coordenadas Y/P	
Tipo de ocorrência relatada	Assoreamento/Obstrução
Descrição da ocorrência	Crescimento de canas (Arundo donax L.), silvas (Rubus ulmifolius schott) e outras infestantes, que estão a obstruir o seguimento da água.
Gravidade	Pouco urgente - Situação pontual, sem riscos imediatos
Titularidade do(s) terreno (s)	Abrange mais de 2 propriedades privadas.









Identificação das causas e possíveis soluções

Causas das ocorrências	Falta de limpeza e desbaste das infestantes.
Propostas de intervenção	Limpeza e corte das infestantes, como é o caso das canas (Arundo donax L.) e silvas (Rubus ulmifolius schott).

Prioridade/Urgência	Pouco urgente - Risco menor, sem necessidade de resposta imediata


034
1
Fenais
Portela
SÃO MATEUS
Saúde
Pico da Lada
Pico do Moro
Trás dos Pomares
Canada Longa
Pedras Brancas

REGIÃO AUTÓNOMA DOS AÇORES
Secretaria Regional da Agricultura e Ambiente

Registo de ocorrências em ribeiras - Histórico

Histórico do formulário para registo de ocorrências em ribeiras

Referência	DSRHOT/RIBEIRAS-Hist/2015/297
Submetida	17-08-2015 10:08:27 por Joana C. Lourenço

1. Identificação
Identificação do serviço e responsáveis pelo relatório da(s) ocorrência(s)

Tipo de registo	Vistoria periódica
Serviço	Serviços de Ambiente da Graciosa

Identificação do(s) observador(es)

Nome	Categoria
Joana Lourenço	Vigilante da Natureza
Luís Aguiar	Vigilante da Natureza

2. Ponto da situação
Ponto da situação em locais anteriormente avaliados

Referência anterior	DSRHOT/Ribeiras-Hist/2014/022
Data da observação	14-8-2015
Estado	A situação mantém-se

REGIÃO AUTÓNOMA DOS AÇORES
Secretaria Regional dos Recursos Naturais

Registo de ocorrências em ribeiras 2014 - Histórico

Histórico do formulário para registo de ocorrências em ribeiras

Referência	DSRHOT/RIBEIRAS-Hist/2014/022
Submetida	17-06-2014 12:48:56 por Pedro MLS. Raposo

1. Identificação
Identificação do serviço e responsáveis pelo relatório da(s) ocorrência(s)

Tipo de registo	Vistoria periódica
Serviço	Serviços de Ambiente da Graciosa

Identificação do(s) observador(es)

Nome	Categoria
Pedro Manuel Lopes dos Santos Raposo	Chefe de Divisão

2. Ponto da situação
Ponto da situação em locais anteriormente avaliados

Referência anterior	DSRHOT/RIBEIRAS/2013/254
Data da observação	9-12-2013
Estado	A situação mantém-se

REGIÃO AUTÓNOMA DOS AÇORES
Secretaria Regional dos Recursos Naturais

Registo de ocorrências em ribeiras

Formulário para registo de ocorrências em ribeiras

Referência	DSRHOT/RIBEIRAS/2013/254
Submetida	09-12-2013 17:44:02 por Pedro MLS. Raposo

1. Identificação
Identificação do serviço e responsáveis pelo relatório da(s) ocorrência(s)

Tipo de registo	Vistoria periódica
Serviço	Serviços de Ambiente da Graciosa

Identificação do(s) observador(es)

Nome	Categoria
Pedro Manuel Lopes dos Santos Raposo	Chefe de Divisão

2. Localização
Identificação geográfica do relatório. O relatório deve cingir-se a uma única ribeira

Identificação do local	
Freguesia	Vila da Praia
Concelho	Santa Cruz da Graciosa
Ilha	Graciosa
Mapa	c_48081_f_4_95850_SIGAM-SRIT - Grota (GRA12) - São Mateus - Santa Cruz da Graciosa.pdf
Nome(s) da ribeira	sem nome
Extensão da Ribeira avaliada	Pequeno troço(entre 30 e 150 metros)
Data das ocorrências	29-11-2013
Coordenadas	

Considerar um ponto representativo do relatório (ex. ponto de acesso ao curso de água ou ponto mais crítico), ou os dois pontos extremos de um troço de ribeira avaliado. Na página seguinte podem ser descritos pontos mais detalhados.

Coordenadas X/M - jusante	417112,564
Coordenadas Y/P - jusante	4321516,344
Coordenadas X/M - montante	417090,206

Coordenadas Y/P - montante	4321432,71
3. Descrição Observações e propostas de resolução. A descrição poderá ser desagregada por zonas/pontos, de forma a melhorar a descrição de cada.	
Coordenadas X/M	417122,275
Coordenadas Y/P	4321496,754
Tipo de ocorrência relatada	Outros
Descrição da ocorrência	A passagem hidráulica construída sob a estrada regional 1-2.ª Fenais-São Mateus descarrega diretamente para o denominado caminho Velho dos Fenais (CM 1017-2). Risco do corte do caminho em questão pela ação da escorrência superficial de águas pluviais.
Gravidade	Pouco urgente - Situação pontual, sem riscos imediatos
Titularidade do(s) terreno(s)	Caminho Municipal



Identificação das causas e possíveis soluções

Causas das ocorrências	Ausência de passagem hidráulica.
Propostas de intervenção	Execução de conveniente solução técnica.

Prioridade/Urgência	Pouco urgente - Risco menor, sem necessidade de resposta imediata

Governo dos Açores
WWW.AZORES.GOV.PT

SIGAM Sistema de Informação Geográfica do Ambiente e do Mar dos Açores



Legenda

- Estradas
- Caminhos
- Edificado
- Hidrografia

Coordenadas (Canto Inferior Direito)
X = 417369,8
Y = 4321305,6

REGIÃO AUTÓNOMA DOS AÇORES • Secretaria Regional dos Recursos Naturais
Rua Cônsul Dabney • 9900-014 Horta • Telefone +351 292 208 800 • Fax +351 292 391 588 • E-mail: info.cigam@azores.gov.pt

DSRHOT/RIBEIRAS-Hist/2015/297

PLANTA DE CONSULTA
Escala 1:2.116

WGS 1984 Fuso 26
Base Cartográfica do IGeoE (2000)

REGIÃO AUTÓNOMA DOS AÇORES
Secretaria Regional da Agricultura e Ambiente

Registo de ocorrências em ribeiras - Histórico

Histórico do formulário para registo de ocorrências em ribeiras

Referência	DSRHOT/RIBEIRAS-Hist/2015/298
Submetida	17-08-2015 10:11:58 por Joana C. Lourenço

1. Identificação
Identificação do serviço e responsáveis pelo relatório da(s) ocorrência(s)

Tipo de registo	Vistoria periódica
Serviço	Serviços de Ambiente da Graciosa

Identificação do(s) observador(es)

Nome	Categoria
Joana Lourenço	Vigilante da Natureza
Luís Aguiar	Vigilante da Natureza

2. Ponto da situação
Ponto da situação em locais anteriormente avaliados

Referência anterior	DSRHOT/Ribeiras-Hist/2014/023
Data da observação	14-8-2015
Estado	A situação mantém-se

REGIÃO AUTÓNOMA DOS AÇORES
Secretaria Regional dos Recursos Naturais

Registo de ocorrências em ribeiras 2014 - Histórico

Histórico do formulário para registo de ocorrências em ribeiras

Referência	DSRHOT/RIBEIRAS-Hist/2014/023
Submetida	17-06-2014 12:50:45 por Pedro MLS. Raposo

1. Identificação
Identificação do serviço e responsáveis pelo relatório da(s) ocorrência(s)

Tipo de registo	Vistoria periódica
Serviço	Serviços de Ambiente da Graciosa

Identificação do(s) observador(es)

Nome	Categoria
Pedro Manuel Lopes dos Santos Raposo	Chefe de Divisão

2. Ponto da situação
Ponto da situação em locais anteriormente avaliados

Referência anterior	AHA/RIBEIRAS/2013/041
Data da observação	18-6-2013
Estado	A situação mantém-se

GRACIOSA

Gravidade

Média

Urgência

Média

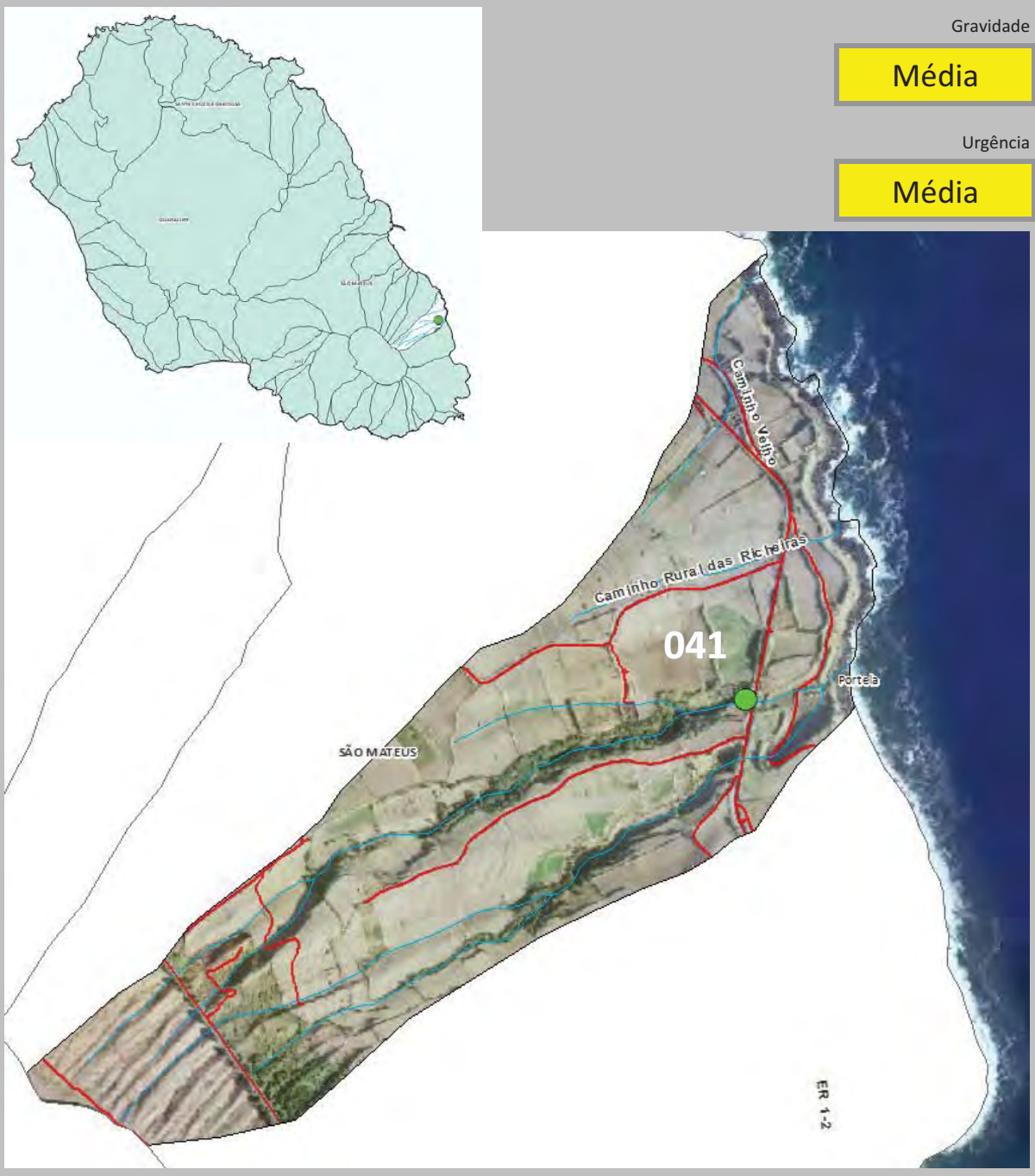

GRA13 Grota do Sousa

Ponto
Inundação; Assoreamento

Gravidade moderada, resposta a médio prazo
Criar passagem hidráulica

REGIÃO AUTÓNOMA DOS AÇORES
Secretaria Regional dos Recursos Naturais

Registo de ocorrências em ribeiras

Formulário para registo de ocorrências em ribeiras

Referência	**AHA/RIBEIRAS/2013/041**
Submetida	18-06-2013 15:27:19 por Ana MCA. Silva

1. Identificação
Identificação do serviço e responsáveis pelo relatório da(s) ocorrência(s)

Tipo de registo	Vistoria periódica
Serviço	Serviços de Ambiente da Graciosa

Identificação do(s) observador(es)

Nome	Categoria
Ana Margarida Cabral Andrade Silva	Vigilante da Natureza 2.ª Classe
Luís Miguel Pereira Aguiar	Vigilante da Natureza Especialista

2. Localização
Identificação geográfica do relatório. O relatório deve cingir-se a uma única ribeira

Identificação do local	
Freguesia	Vila da Praia
Concelho	Santa Cruz da Graciosa
Ilha	Graciosa
Mapa	c_40816_f_4_50765_(Grota Canada do Sousa - Bacias agregadas GRA13).pdf
Nome(s) da ribeira	GRA10 - Grota do Sousa
Extensão da Ribeira avaliada	Ponto (extensão inferior a 30 metros)
Data das ocorrências	4-6-2013
Coordenadas	

Considerar um ponto representativo do relatório (ex. ponto de acesso ao curso de água ou ponto mais crítico), ou os dois pontos extremos de um troço de ribeira avaliado. Na página seguinte podem ser descritos pontos mais detalhados.

Coordenadas X/M - jusante	417206
Coordenadas Y/P - jusante	4320952
Coordenadas X/M - montante	
Coordenadas Y/P - montante	

3. Descrição

Observações e propostas de resolução. A descrição poderá ser desagregada por zonas/pontos, de forma a melhorar a descrição de cada.	
Coordenadas X/M	
Coordenadas Y/P	
Tipo de ocorrência relatada	Inundação Outros
Descrição da ocorrência	A linha de água não apresenta passagem hidráulica, ocorrência de depósito de terra e pedras.
Gravidade	Médio - Gravidade moderada, necessidade de ação preventiva
Titularidade do(s) terreno(s)	Abrange mais de 2 proprietários





Identificação das causas e possíveis soluções

Causas das ocorrências	A linha de água não apresenta passagem hidráulica, o que fez com que todo o material fica-se parado na zona mais baixa.
Propostas de intervenção	Criar saída para passagem hidráulica.
Prioridade/Urgência	Médio - Gravidade moderada, resposta a médio prazo


1
Portela
SÃO MATEUS

REGIÃO AUTÓNOMA DOS AÇORES
Secretaria Regional da Agricultura e Ambiente

Registo de ocorrências em ribeiras - Histórico

Histórico do formulário para registo de ocorrências em ribeiras

Referência	DSRHOT/RIBEIRAS-Hist/2015/299
Submetida	17-08-2015 10:13:40 por Joana C. Lourenço

1. Identificação
Identificação do serviço e responsáveis pelo relatório da(s) ocorrência(s)

Tipo de registo	Vistoria periódica
Serviço	Serviços de Ambiente da Graciosa

Identificação do(s) observador(es)

Nome	Categoria
Joana Lourenço	Vigilante da Natureza
Luís Aguiar	Vigilante da Natureza

2. Ponto da situação
Ponto da situação em locais anteriormente avaliados

Referência anterior	DSRHOT/Ribeiras-Hist/2014/024
Data da observação	14-8-2015
Estado	A situação mantém-se

REGIÃO AUTÓNOMA DOS AÇORES
Secretaria Regional dos Recursos Naturais

Registo de ocorrências em ribeiras 2014 - Histórico

Histórico do formulário para registo de ocorrências em ribeiras

Referência	DSRHOT/RIBEIRAS-Hist/2014/024
Submetida	17-06-2014 12:52:45 por Pedro MLS. Raposo

1. Identificação
Identificação do serviço e responsáveis pelo relatório da(s) ocorrência(s)

Tipo de registo	Vistoria periódica
Serviço	Serviços de Ambiente da Graciosa

Identificação do(s) observador(es)

Nome	Categoria
Pedro Manuel Lopes dos Santos Raposo	Chefe de Divisão

2. Ponto da situação
Ponto da situação em locais anteriormente avaliados

Referência anterior	DSRHOT/RIBEIRAS/2013/255
Data da observação	9-12-2013
Estado	A situação mantém-se

REGIÃO AUTÓNOMA DOS AÇORES
Secretaria Regional dos Recursos Naturais

Registo de ocorrências em ribeiras

Formulário para registo de ocorrências em ribeiras

Referência	DSRHOT/RIBEIRAS/2013/255
Submetida	09-12-2013 17:56:27 por Pedro MLS. Raposo

1. Identificação
Identificação do serviço e responsáveis pelo relatório da(s) ocorrência(s)

Tipo de registo	Vistoria periódica
Serviço	Serviços de Ambiente da Graciosa

Identificação do(s) observador(es)

Nome	Categoria
Pedro Manuel Lopes dos Santos Raposo	Chefe de Divisão

2. Localização
Identificação geográfica do relatório. O relatório deve cingir-se a uma única ribeira

Identificação do local	
Freguesia	Vila da Praia
Concelho	Santa Cruz da Graciosa
Ilha	Graciosa
Mapa	c_48115_f_4_63507_SIGAM-SRIT - Grota do Sousa (GRA13) - São Mateus - Santa Cruz da Graciosa.pdf
Nome(s) da ribeira	Grota do Sousa (GRA13)
Extensão da Ribeira avaliada	Pequeno troço(entre 30 e 150 metros)
Data das ocorrências	27-11-2013
Coordenadas	

Considerar um ponto representativo do relatório (ex. ponto de acesso ao curso de água ou ponto mais crítico), ou os dois pontos extremos de um troço de ribeira avaliado. Na página seguinte podem ser descritos pontos mais detalhados.

Coordenadas X/M - jusante	417217,608
Coordenadas Y/P - jusante	4320948,693
Coordenadas X/M - montante	416988,837

Coordenadas Y/P - montante	4320886,152
3. Descrição Observações e propostas de resolução. A descrição poderá ser desagregada por zonas/pontos, de forma a melhorar a descrição de cada.	
Coordenadas X/M	417156,712
Coordenadas Y/P	4320942,11
Tipo de ocorrência relatada	Assoreamento/Obstrução
Descrição da ocorrência	Verifica-se que para além da inexistência da passagem hidráulica sob a estrada regional 1-2.ª Carapacho-Fenais, já registada/assinalada no formulário AHA/RIBEIRAAS/2013/041, imediatamente a montante a mesma ribeira encontra-se obstruída por um canavial.
Gravidade	Médio - Gravidade moderada, necessidade de ação preventiva
Titularidade do(s) terreno(s)	Abrange mais de uma propriedade privada.







Identificação das causas e possíveis soluções

Causas das ocorrências	Ausência de regular limpeza e manutenção da ribeira.
Propostas de	Limpeza e desobstrução da ribeira no troço confinantes com os terrenos alegadamente

intervenção	privados pelo(s) proprietário(s).
Prioridade/Urgência	Médio - Gravidade moderada, resposta a médio prazo

Governo dos Açores
WWW.AZORES.GOV.PT

SIGAM Sistema de Informação Geográfica do Ambiente e do Mar dos Açores



Legenda

Hidrografia

Coordenadas (Canto Inferior Direito)
X = 417729,5
Y = 4320336,6

REGIÃO AUTÓNOMA DOS AÇORES • Secretaria Regional dos Recursos Naturais
Rua Cônsul Dabney • 9900-014 Horta • Telefone +351 292 208 800 • Fax +351 292 391 588 • E-mail: info.cigam@azores.gov.pt

DSRHOT/RIBEIRAS-Hist/2015/299

PLANTA DE CONSULTA
Escala 1:6.221

WGS 1984 Fuso 26
Base Cartográfica do IGeoE (2000)

REGIÃO AUTÓNOMA DOS AÇORES
Secretaria Regional da Agricultura e Ambiente

Registo de ocorrências em ribeiras - Histórico

Histórico do formulário para registo de ocorrências em ribeiras

Referência	DSRHOT/RIBEIRAS-Hist/2015/300
Submetida	17-08-2015 10:15:39 por Joana C. Lourenço

1. Identificação
Identificação do serviço e responsáveis pelo relatório da(s) ocorrência(s)

Tipo de registo	Vistoria periódica
Serviço	Serviços de Ambiente da Graciosa

Identificação do(s) observador(es)

Nome	Categoria
Joana Lourenço	Vigilante da Natureza
Luís Aguiar	Vigilante da Natureza

2. Ponto da situação
Ponto da situação em locais anteriormente avaliados

Referência anterior	DSRHOT/Ribeiras-Hist/2014/027
Data da observação	14-8-2015
Estado	A situação mantém-se

REGIÃO AUTÓNOMA DOS AÇORES
Secretaria Regional da Agricultura e Ambiente

Registo de ocorrências em ribeiras 2014

Formulário para registo de ocorrências em ribeiras

Referência	DSRHOT/RIBEIRAS/2014/027
Submetida	08-07-2014 15:11:41 por Mafalda LMSC. Veiros

1. Identificação
Identificação do serviço e responsáveis pelo relatório da(s) ocorrência(s)

Tipo de registo	Vistoria periódica
Serviço	Serviços de Ambiente de São Miguel

Identificação do(s) observador(es)

Nome	Categoria
Kenny Alves	VN de 1.ª Classe
Hildeberto Ferreira	VN Especialista

2. Localização
Identificação geográfica do relatório. O relatório deve cingir-se a uma única ribeira

IDENTIFICAÇÃO DO LOCAL

Freguesia	Porto Formoso
Concelho	Ribeira Grande
Ilha	São Miguel
Mapa	c_56544_f_4_98933_Rib Lime.pdf
Nome(s) da ribeira	Ribeira do Lime
Extensão da Ribeira avaliada	Troço extenso (mais de 150 metros)
Data das ocorrências	2-7-2014
Coordenadas gerais do troço avaliado	
Coordenadas X/M - jusante	636835
Coordenadas Y/P - jusante	4187254
Coordenadas X/M - montante	637055
Coordenadas Y/P - montante	4186591

3. Descrição
Observações e propostas de resolução. A descrição deverá ser desagregada por zonas/pontos, de forma a melhorar a descrição de cada.

ESTADO GERAL DE MANUTENÇÃO E ESCOAMENTO DA RIBEIRA

OCORRÊNCIA

Coordenadas da ocorrência	
Coordenadas X/M	637055
Coordenadas Y/P	4186591
Extensão afetada (metros)	
Tipo de ocorrência relatada	Outros
Descrição da ocorrência	Verificou-se no local necessidade de limpeza de material arbóreo de grande porte.
Gravidade	Pouco grave - Situação pontual, sem riscos imediatos
Titularidade do(s) terreno(s)	Diversos

REGISTO FOTOGRÁFICO



IDENTIFICAÇÃO DAS CAUSAS E POSSÍVEIS SOLUÇÕES

CAUSAS

Descrição das possíveis causas das ocorrências	Devido à falta de manutenção.

SOLUÇÕES

Tipo de intervenção	Corte de material arbóreo
Local a intervir	Margem direita Margem esquerda
Descrição geral das propostas de intervenção	Corte, remoção ou queima de material arbóreo de grande porte.

Dimensões

Ação/intervenção	Comprimento (metros)	Largura (m)	Altura (m)	Área (m2)

Prioridade/Urgência	Pouco urgente - Risco menor, sem necessidade de resposta imediata

RESPONSABILIDADES

Tipo de entidade(s) responsável(eis)	Proprietários Rede viária
Responsáveis pela resolução	Diversos

ORÇAMENTO

Existe orçamento para a intervenção?	Não
Valor orçamentado	
Fornecedor	
Inserir documento (se aplicável)	

Governo dos Açores
WWW.AZORES.GOV.PT

SIGAM Sistema de Informação Geográfica do Ambiente e do Mar dos Açores

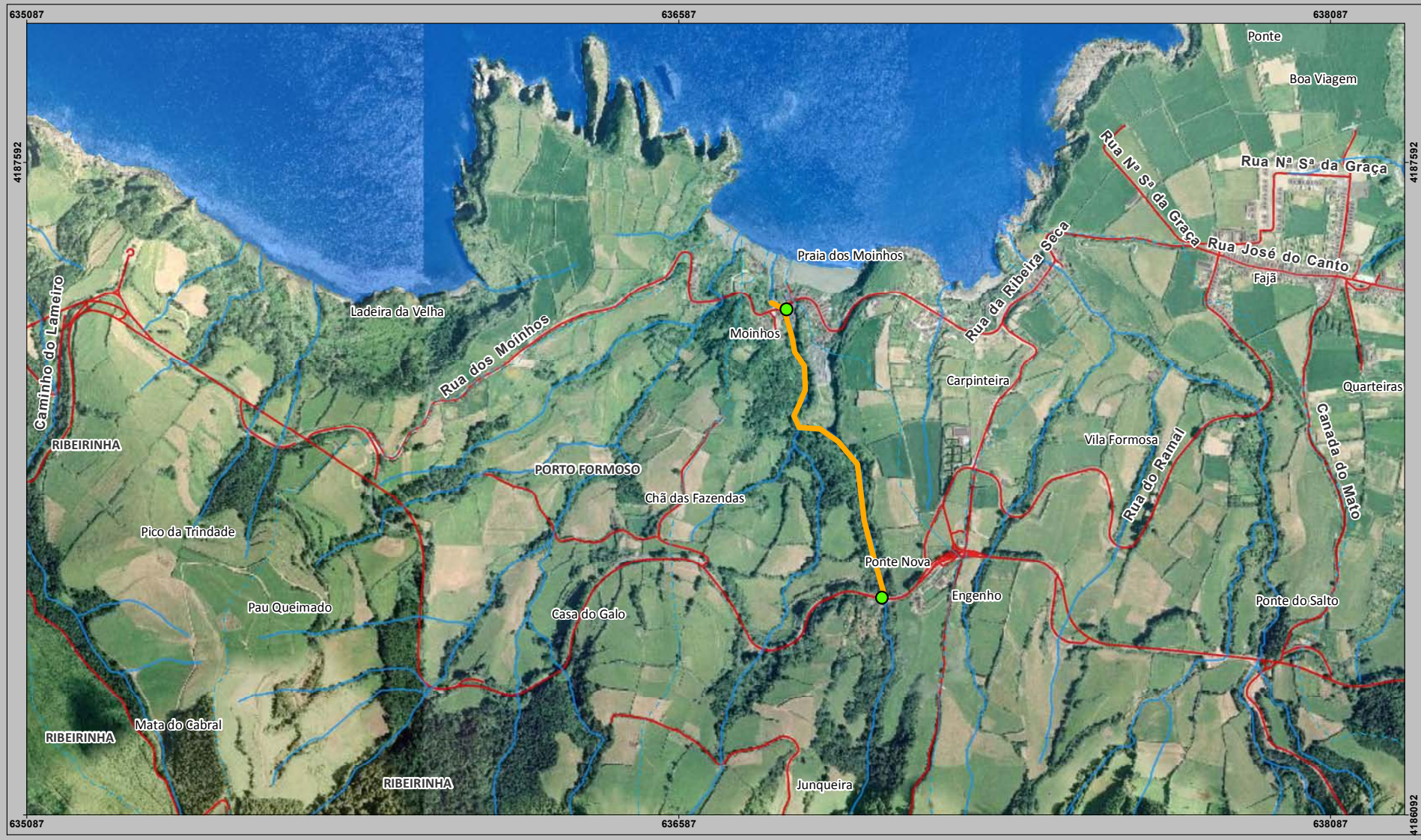

REGIÃO AUTÓNOMA DOS AÇORES • Secretaria Regional dos Recursos Naturais
DSRHOT/RIBEIRAS-Hist/2015/300
Rua Cônsul Dabney • 9900-014 Horta • Telefone +351 292 208 800 • Fax +351 292 391 588 • E-mail: info.cigam@azores.gov.pt

PLANTA DE CONSULTA
Escala 1:11 455

Sistema de referência WGS 1984 Fuso 26
5
Base Cartográfica do IGeoE (2000)

REGIÃO AUTÓNOMA DOS AÇORES
Secretaria Regional da Agricultura e Ambiente

Registo de ocorrências em ribeiras - Histórico

Histórico do formulário para registo de ocorrências em ribeiras

Referência	DSRHOT/RIBEIRAS-Hist/2015/301
Submetida	17-08-2015 10:18:00 por Joana C. Lourenço

1. Identificação
Identificação do serviço e responsáveis pelo relatório da(s) ocorrência(s)

Tipo de registo	Vistoria periódica
Serviço	Serviços de Ambiente da Graciosa

Identificação do(s) observador(es)

Nome	Categoria
Joana Lourenço	Vigilante da Natureza
Luís Aguiar	Vigilante da Natureza

2. Ponto da situação
Ponto da situação em locais anteriormente avaliados

Referência anterior	DSRHOT/Ribeiras-Hist/2014/028
Data da observação	14-8-2015
Estado	A situação mantém-se

REGIÃO AUTÓNOMA DOS AÇORES
Secretaria Regional dos Recursos Naturais

Registo de ocorrências em ribeiras 2014 - Histórico

Histórico do formulário para registo de ocorrências em ribeiras

Referência	DSRHOT/RIBEIRAS-Hist/2014/028
Submetida	17-06-2014 13:00:19 por Pedro MLS. Raposo

1. Identificação
Identificação do serviço e responsáveis pelo relatório da(s) ocorrência(s)

Tipo de registo	Vistoria periódica
Serviço	Serviços de Ambiente da Graciosa

Identificação do(s) observador(es)

Nome	Categoria
Pedro Manuel Lopes dos Santos Raposo	Chefe de Divisão

2. Ponto da situação
Ponto da situação em locais anteriormente avaliados

Referência anterior	DSRHOT/RIBEIRAS/2013/257
Data da observação	9-12-2013
Estado	A situação mantém-se

REGIÃO AUTÓNOMA DOS AÇORES
Secretaria Regional dos Recursos Naturais

Registo de ocorrências em ribeiras

Formulário para registo de ocorrências em ribeiras

Referência	DSRHOT/RIBEIRAS/2013/257
Submetida	09-12-2013 19:19:16 por Pedro MLS. Raposo

1. Identificação
Identificação do serviço e responsáveis pelo relatório da(s) ocorrência(s)

Tipo de registo	Vistoria periódica
Serviço	Serviços de Ambiente da Graciosa

Identificação do(s) observador(es)

Nome	Categoria
Pedro Manuel Lopes dos Santos Raposo	Chefe de Divisão

2. Localização
Identificação geográfica do relatório. O relatório deve cingir-se a uma única ribeira

Identificação do local	
Freguesia	Luz
Concelho	Santa Cruz da Graciosa
Ilha	Graciosa
Mapa	c_48123_f_4_86732_SIGAM-SRIT - Grota da Ribeira - Luz - Santa Cruz da Graciosa.pdf
Nome(s) da ribeira	Grota da Ribeira
Extensão da Ribeira avaliada	Troço extenso (mais de 150 metros)
Data das ocorrências	28-11-2013
Coordenadas	

Considerar um ponto representativo do relatório (ex. ponto de acesso ao curso de água ou ponto mais crítico), ou os dois pontos extremos de um troço de ribeira avaliado. Na página seguinte podem ser descritos pontos mais detalhados.

Coordenadas X/M - jusante	414484,776
Coordenadas Y/P - jusante	4319528,021
Coordenadas X/M - montante	414706,377
Coordenadas Y/P - montante	4319834,089

3. Descrição
Observações e propostas de resolução. A descrição poderá ser desagregada por zonas/pontos, de forma a melhorar a descrição de cada.

Coordenadas X/M	414499,419
Coordenadas Y/P	4319668,704
Tipo de ocorrência relatada	Depósito de resíduos
Descrição da ocorrência	Obstrução da ribeira por vegetação e resíduos diversos.
Gravidade	Pouco urgente - Situação pontual, sem riscos imediatos
Titularidade do(s) terreno(s)	Área Urbana - Município de Santa Cruz da Graciosa





Identificação das causas e possíveis soluções

Causas das ocorrências	Ausência de regular manutenção da ribeira.
Propostas de intervenção	Limpeza e desobstrução da ribeira numa extensão de cerca de 100 metros.
Prioridade/Urgência	Pouco urgente - Risco menor, sem necessidade de resposta imediata
Coordenadas X/M	414629,039

Coordenadas Y/P	4319749,912
Tipo de ocorrência relatada	Assoreamento/Obstrução
Descrição da ocorrência	Obstrução da ribeira, contígua a uma canada, por vegetação arbustiva e herbácea.
Gravidade	Pouco urgente - Situação pontual, sem riscos imediatos
Titularidade do(s) terreno(s)	Abrange mais de uma propriedade privada.









Identificação das causas e possíveis soluções

Causas das ocorrências	Ausência de regular manutenção da ribeira.
Propostas de intervenção	Limpeza e desobstrução da ribeira numa extensão de cerca de 250 metros
Prioridade/Urgência	Pouco urgente - Risco menor, sem necessidade de resposta imediata

Governo dos Açores
WWW.AZORES.GOV.PT

SIGAM Sistema de Informação Geográfica do Ambiente e do Mar dos Açores



Legenda

Hidrografia

Coordenadas (Canto Inferior Direito)
X = 414997,5
Y = 4319264,8

REGIÃO AUTÓNOMA DOS AÇORES • Secretaria Regional dos Recursos Naturais
Rua Cônsul Dabney • 9900-014 Horta • Telefone +351 292 208 800 • Fax +351 292 391 588 • E-mail: info.cigam@azores.gov.pt

PLANTA DE CONSULTA
Escala 1:3.756

WGS 1984 Fuso 26
Base Cartográfica do IGeoE (2000)

REGIÃO AUTÓNOMA DOS AÇORES
Secretaria Regional da Agricultura e Ambiente

Registo de ocorrências em ribeiras - Histórico

Histórico do formulário para registo de ocorrências em ribeiras

Referência	DSRHOT/RIBEIRAS-Hist/2015/302
Submetida	17-08-2015 11:31:41 por Joana C. Lourenço

1. Identificação
Identificação do serviço e responsáveis pelo relatório da(s) ocorrência(s)

Tipo de registo	Vistoria periódica
Serviço	Serviços de Ambiente da Graciosa

Identificação do(s) observador(es)

Nome	Categoria
Joana Lourenço	Vigilante da Natureza
Luís Aguiar	Vigilante da Natureza

2. Ponto da situação
Ponto da situação em locais anteriormente avaliados

Referência anterior	DSRHOT/Ribeiras-Hist/2014/019
Data da observação	
Estado	Problema recorrente

Nestas situações, no caso de haver novas informações a acrescentar, deve ser criado novo formulário de ocorrências

Nova referência	DSRHOT/Ribeiras/2015/216

REGIÃO AUTÓNOMA DOS AÇORES
Secretaria Regional dos Recursos Naturais

Registo de ocorrências em ribeiras 2014 - Histórico

Histórico do formulário para registo de ocorrências em ribeiras

Referência	DSRHOT/RIBEIRAS-Hist/2014/019
Submetida	17-06-2014 12:38:54 por Pedro MLS. Raposo

1. Identificação
Identificação do serviço e responsáveis pelo relatório da(s) ocorrência(s)

Tipo de registo	Vistoria periódica
Serviço	Serviços de Ambiente da Graciosa

Identificação do(s) observador(es)

Nome	Categoria
Pedro Manuel Lopes dos Santos Raposo	Chefe de Divisão

2. Ponto da situação
Ponto da situação em locais anteriormente avaliados

Referência anterior	AHA/RIBEIRAS/2013/037
Data da observação	18-6-2013
Estado	Situação resolvida por outras entidades

GRACIOSA

Gravidade

Pouco grave

Urgência

Pouco urgente



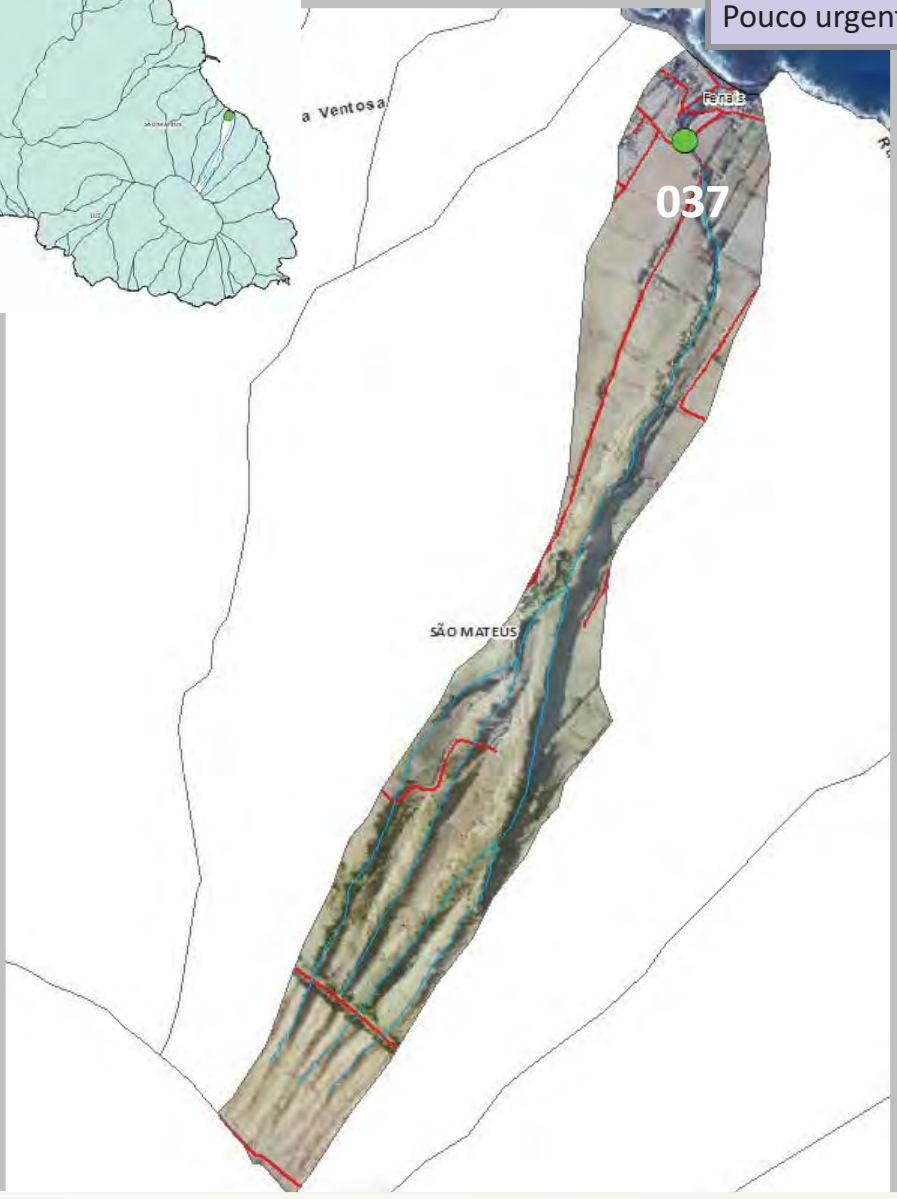

Ponto
Assoreamento/Obstrução

Situação pontual, sem riscos imediatos
Desassoreamento

Dados PGRH-Açores

Risco Cheia		Caudal de Ponta de Cheia (m^3/s)				
Moderado	Período de retorno	5 anos	10 anos	25 anos	50 anos	100 anos
		1,1	1,5	2,2	2,7	3,3

GRB8

REGIÃO AUTÓNOMA DOS AÇORES
Secretaria Regional dos Recursos Naturais

Registo de ocorrências em ribeiras

Formulário para registo de ocorrências em ribeiras

Referência	**AHA/RIBEIRAS/2013/037**
Submetida	18-06-2013 12:07:42 por Ana MCA. Silva

1. Identificação
Identificação do serviço e responsáveis pelo relatório da(s) ocorrência(s)

Tipo de registo	Vistoria periódica
Serviço	Serviços de Ambiente da Graciosa

Identificação do(s) observador(es)

Nome	Categoria
Ana Margarida Cabral Andrade Silva	Vigilante da Natureza 2.ª Classe
Luís Miguel Pereira Aguiar	Vigilante da Natureza Especialista

2. Localização
Identificação geográfica do relatório. O relatório deve cingir-se a uma única ribeira

Identificação do local	
Freguesia	Vila da Praia
Concelho	Santa Cruz da Graciosa
Ilha	Graciosa
Mapa	c_40791_f_4_76723_(GRB8).pdf
Nome(s) da ribeira	GRA06 (GRB8)
Extensão da Ribeira avaliada	Ponto (extensão inferior a 30 metros)
Data das ocorrências	4-6-2013
Coordenadas	

Considerar um ponto representativo do relatório (ex. ponto de acesso ao curso de água ou ponto mais crítico), ou os dois pontos extremos de um troço de ribeira avaliado. Na página seguinte podem ser descritos pontos mais detalhados.

Coordenadas X/M - jusante	416594
Coordenadas Y/P - jusante	4321984
Coordenadas X/M - montante	
Coordenadas Y/P - montante	

3. Descrição
Observações e propostas de resolução. A descrição poderá ser desagregada por zonas/pontos, de forma a

melhorar a descrição de cada.

Coordenadas X/M	
Coordenadas Y/P	
Tipo de ocorrência relatada	Outros
Descrição da ocorrência	Não se verifica qualquer tipo de ocorrência.
Gravidade	Pouco urgente - Situação pontual, sem riscos imediatos
Titularidade do(s) terreno(s)	Abrange mais de 2 proprietários.





Identificação das causas e possíveis soluções

Causas das ocorrências	Não se verifica causas.
Propostas de intervenção	
Prioridade/Urgência	Pouco urgente - Risco menor, sem necessidade de resposta imediata


1
SÃO MATEUS
037

REGIÃO AUTÓNOMA DOS AÇORES
Secretaria Regional da Agricultura e Ambiente

Registo de ocorrências em ribeiras - Histórico

Histórico do formulário para registo de ocorrências em ribeiras

Referência	DSRHOT/RIBEIRAS-Hist/2015/303
Submetida	19-08-2015 11:59:47 por Joana C. Lourenço

1. Identificação
Identificação do serviço e responsáveis pelo relatório da(s) ocorrência(s)

Tipo de registo	Vistoria periódica
Serviço	Serviços de Ambiente da Graciosa

Identificação do(s) observador(es)

Nome	Categoria
Joana Lourenço	Vigilante da Natureza
Luís Aguiar	Vigilante da Natureza

2. Ponto da situação
Ponto da situação em locais anteriormente avaliados

Referência anterior	DSRHOT/Ribeiras-Hist/2014/026
Data da observação	14-8-2015
Estado	A situação mantém-se

REGIÃO AUTÓNOMA DOS AÇORES
Secretaria Regional dos Recursos Naturais

Registo de ocorrências em ribeiras

Formulário para registo de ocorrências em ribeiras

Referência	AHA/RIBEIRAS/2013/026
Submetida	14-06-2013 11:27:26 por Mafalda LMSC. Veiros

1. Identificação

Identificação do serviço e responsáveis pelo relatório da(s) ocorrência(s)

Tipo de registo	Vistoria periódica
Serviço	Serviços de Ambiente de São Miguel

Identificação do(s) observador(es)

Nome	Categoria
António Furtado	Vigilante da Natureza
António Melo	Vigilante da Natureza

2. Localização

Identificação geográfica do relatório. O relatório deve cingir-se a uma única ribeira

Identificação do local

Freguesia	Ribeira das Tainhas
Concelho	Vila Franca do Campo
Ilha	São Miguel
Mapa	c_40424_f_4_87692_Grota Larga 224.pdf
Nome(s) da ribeira	Grota Larga (224)
Extensão da Ribeira avaliada	Troço extenso (mais de 150 metros)
Data das ocorrências	11-6-2013

Coordenadas

Considerar um ponto representativo do relatório (ex. ponto de acesso ao curso de água ou ponto mais crítico), ou os dois pontos extremos de um troço de ribeira avaliado. Na página seguinte podem ser descritos pontos mais detalhados.

Coordenadas X/M - jusante	26s0639379
Coordenadas Y/P - jusante	4175508
Coordenadas X/M - montante	26S0639525

Coordenadas Y/P - montante	4175764
3. Descrição Observações e propostas de resolução. A descrição poderá ser desagregada por zonas/pontos, de forma a melhorar a descrição de cada.	
Coordenadas X/M	26S0639608
Coordenadas Y/P	4176026
Tipo de ocorrência relatada	Instabilidade de infraestrutura
Descrição da ocorrência	Destruição de um muro antigo, em pedra, que suportava um terreno agrícola (pomares). A montante da zona urbana com o comprimento de mais ou menos 50metros. No passado o leito da linha de água, referida acima, tinha a largura de 1,50 metros. Depois do derrubo do muro o seu leito aumentou para o dobro.
Gravidade	Médio - Gravidade moderada, necessidade de ação preventiva
Titularidade do(s) terreno(s)	Vários proprietários privados





Identificação das causas e possíveis soluções

Causas das ocorrências	Destruição do referido muro foi provocada pelas chuvas intensas no passado.
Propostas de intervenção	Reconstrução do muro a fim de salvaguardar a estabilidade dos terrenos.
Prioridade/Urgência	Médio - Gravidade moderada, resposta a médio prazo
Coordenadas X/M	26S0640208
Coordenadas Y/P	4167943
Tipo de ocorrência relatada	Assoreamento/Obstrução Depósito de resíduos
Descrição da ocorrência	Derrubo de árvores das margens no leito e amontoamento de resíduos (plásticos), provenientes da pecuária.
Gravidade	Médio - Gravidade moderada, necessidade de ação preventiva
Titularidade do(s) terreno(s)	





Identificação das causas e possíveis soluções	
Causas das ocorrências	O derrubo das árvores foi provocado pela ação dos ventos fortes. Os resíduos resultantes da pecuária, indicam que foram lançados do talude do caminho agrícola (antigo caminho das Roças), por desconhecidos.
Propostas de intervenção	Desobstrução e limpeza da referida linha de água.
Prioridade/Urgência	Médio - Gravidade moderada, resposta a médio prazo

Governo dos Açores
WWW.AZORES.GOV.PT

SIGAM Sistema de Informação Geográfica do Ambiente e do Mar dos Açores

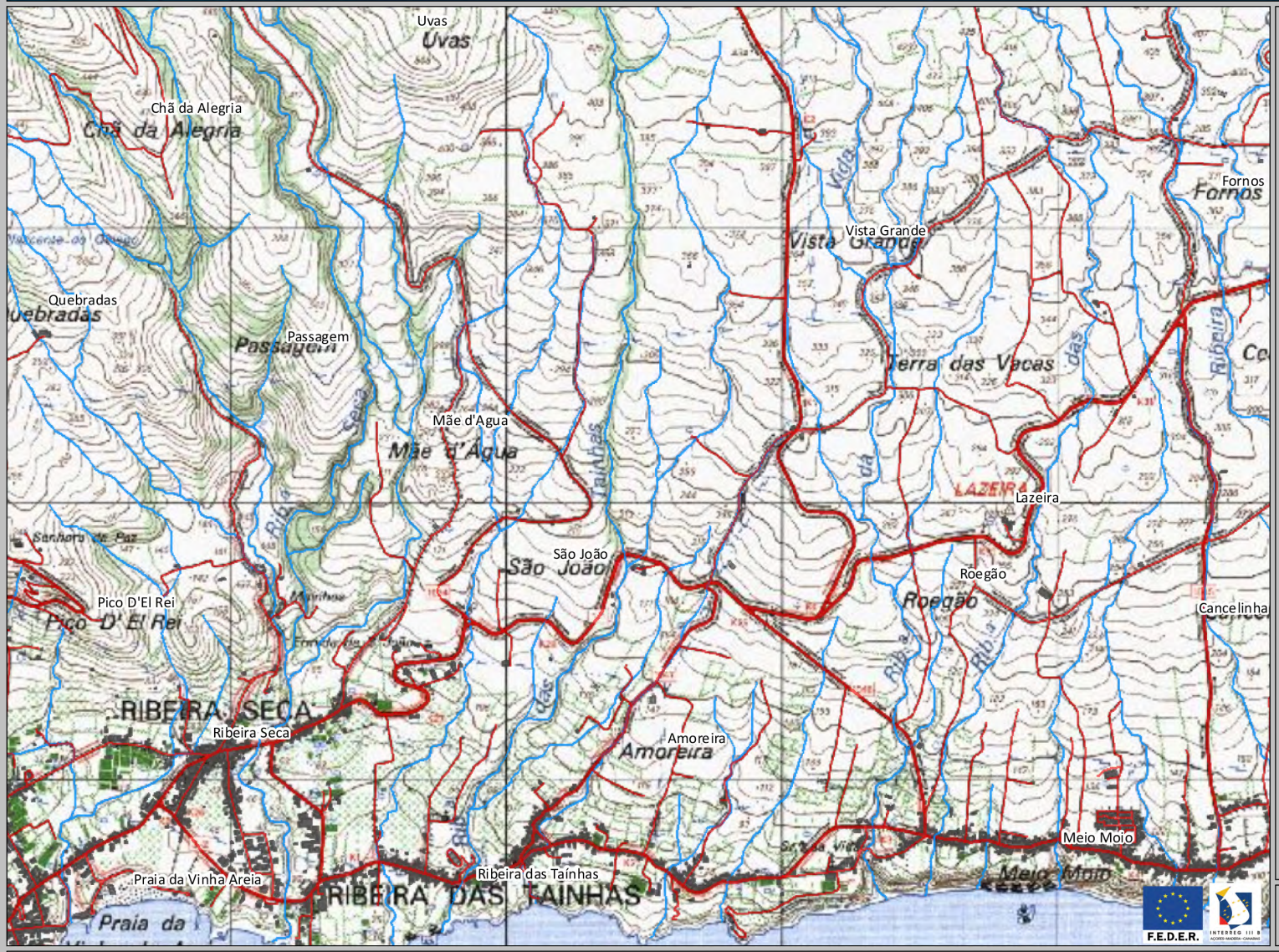

Legenda
Estradas
Caminhos
Edificado
Hidrografia

026

Coordenadas (Canto Inferior Direito)
X = 642769,3
Y = 4175394,2

REGIÃO AUTÓNOMA DOS AÇORES • Secretaria Regional dos Recursos Naturais
Rua Cônsul Dabney • 9900-014 Horta • Telefone +351 292 208 800 • Fax +351 292 391 588 • E-mail: info.cigam@azores.gov.pt

DSRHOT/RIBEIRAS-Hist/2015/303

PLANTA DE CONSULTA
Escala 1:20.177

WGS 1984 Fuso 26
Base Cartográfica do IGeoE (2000)

REGIÃO AUTÓNOMA DOS AÇORES
Secretaria Regional da Agricultura e Ambiente

Registo de ocorrências em ribeiras - Histórico

Histórico do formulário para registo de ocorrências em ribeiras

Referência	DSRHOT/RIBEIRAS-Hist/2015/304
Submetida	19-08-2015 14:31:03 por Mafalda LMSC. Veiros

1. Identificação
Identificação do serviço e responsáveis pelo relatório da(s) ocorrência(s)

Tipo de registo	Vistoria periódica
Serviço	Serviços de Ambiente de São Miguel

Identificação do(s) observador(es)

Nome	Categoria
João Feleja	VN
David Teves	VN

2. Ponto da situação
Ponto da situação em locais anteriormente avaliados

Referência anterior	DSRHOT/RIBEIRAS/2014/066
Data da observação	5-6-2015
Estado	Situação resolvida pela SRAA/DRA
Descrição da intervenção	Limpeza de Vegetação
Meios utilizados	Meios próprios
Tempo de intervenção (dias)	
Relatório	

Materiais, equipamentos, fornecimentos e custos

Descrição	Custo

REGIÃO AUTÓNOMA DOS AÇORES
Secretaria Regional da Agricultura e Ambiente

Registo de ocorrências em ribeiras 2014

Formulário para registo de ocorrências em ribeiras

Referência	DSRHOT/RIBEIRAS/2014/066
Submetida	23-07-2014 10:08:33 por Mafalda LMSC. Veiros

1. Identificação
Identificação do serviço e responsáveis pelo relatório da(s) ocorrência(s)

Tipo de registo	Vistoria periódica
Serviço	Serviços de Ambiente de São Miguel

Identificação do(s) observador(es)

Nome	Categoria
David Teves	VN de 2.ª Classe
João Feleja	VN de 2.ª Classe

2. Localização
Identificação geográfica do relatório. O relatório deve cingir-se a uma única ribeira

IDENTIFICAÇÃO DO LOCAL

Freguesia	Maia
Concelho	Ribeira Grande
Ilha	São Miguel
Mapa	c_57306_f_4_84754_Grota Sao Pedro.pdf
Nome(s) da ribeira	Grota de São Pedro (113)
Extensão da Ribeira avaliada	Troço extenso (mais de 150 metros)
Data das ocorrências	17-6-2014
Coordenadas gerais do troço avaliado	
Coordenadas X/M - jusante	641187
Coordenadas Y/P - jusante	4188506
Coordenadas X/M - montante	641155
Coordenadas Y/P - montante	4187550

3. Descrição
Observações e propostas de resolução. A descrição deverá ser desagregada por zonas/pontos, de forma a melhorar a descrição de cada.

ESTADO GERAL DE MANUTENÇÃO E ESCOAMENTO DA RIBEIRA

Existem ocorrências a relatar

OCORRÊNCIA

Coordenadas da ocorrência	
Coordenadas X/M	641156
Coordenadas Y/P	4188001
Extensão afetada (metros)	
Tipo de ocorrência relatada	Assoreamento/Obstrução Outros
Descrição da ocorrência	Verificou-se no percurso percorrido desta linha de água, necessidade de limpeza de vegetação de pequeno porte.
Gravidade	Pouco grave - Situação pontual, sem riscos imediatos
Titularidade do(s) terreno(s)	Diversos Proprietários

REGISTO FOTOGRÁFICO



IDENTIFICAÇÃO DAS CAUSAS E POSSÍVEIS SOLUÇÕES

CAUSAS

Descrição das possíveis causas das ocorrências	Devido à falta de intervenção de limpeza da linha de água.

SOLUÇÕES

Tipo de intervenção	Limpeza de vegetação
Local a intervir	Margem direita Margem esquerda Leito
Descrição geral das propostas de intervenção	Corte e remoção de vegetação de pequeno porte.

Dimensões

Ação/intervenção	Comprimento (metros)	Largura (m)	Altura (m)	Área (m2)

Prioridade/Urgência	Pouco urgente - Risco menor, sem necessidade de resposta imediata

RESPONSABILIDADES

Tipo de entidade(s) responsável (eis)	Proprietários
Responsáveis pela resolução	Diversos Proprietários

ORÇAMENTO

Existe orçamento para a intervenção?	Não
Valor orçamentado	
Fornecedor	
Inserir documento (se aplicável)	

OCORRÊNCIA

Coordenadas da ocorrência	
Coordenadas X/M	641152
Coordenadas Y/P	4187927
Extensão afetada (metros)	
Tipo de ocorrência relatada	Assoreamento/Obstrução Outros
Descrição da ocorrência	Necessidade de limpeza de vegetação de pequeno e médio porte
Gravidade	Pouco grave - Situação pontual, sem riscos imediatos
Titularidade do(s) terreno(s)	

REGISTO FOTOGRÁFICO



IDENTIFICAÇÃO DAS CAUSAS E POSSÍVEIS SOLUÇÕES

CAUSAS

Descrição das possíveis causas das ocorrências	Devido à falta de intervenção de limpeza da linha de água.

SOLUÇÕES

Tipo de intervenção	Limpeza de vegetação
Local a intervir	Margem direita Margem esquerda Leito
Descrição geral das propostas de intervenção	Corte e remoção de vegetação de pequeno porte.

Dimensões

Ação/intervenção	Comprimento (metros)	Largura (m)	Altura (m)	Área (m2)

Prioridade/Urgência	Pouco urgente - Risco menor, sem necessidade de resposta imediata

RESPONSABILIDADES

Tipo de entidade(s) responsável (eis)	Proprietários
Responsáveis pela resolução	Diversos Proprietários

ORÇAMENTO

Existe orçamento para a intervenção?	Não
Valor orçamentado	
Fornecedor	
Inserir documento (se aplicável)	


Rua de Melo Nunes
Ponta da Maia
Rua da Boa Vista
Rua dos Foros
Maia
Estrada de São Pedro
Rua do Rosário
Monte Sapata
E.R. 1-1ª
Calços da Maia
Barqueira
E.R. 1-1ª
Lajinha
Funchal
Rua do Outeiro
E.R. 1-1ª
Calços da Maia
MAIA
Terra Chã
Cerrado da Cova
Gorreana de Baixo
Travessa de Gorreana
Rua dos Quatorze
Rebentão do Barro
Gorreana de Cima
Ponte do Estreito
Barreiros
Gorreana
Ponte da Corretora
Junçal
SÃO BRÁS
Peneireiro

REGIÃO AUTÓNOMA DOS AÇORES
Secretaria Regional da Agricultura e Ambiente

Registo de ocorrências em ribeiras - Histórico

Histórico do formulário para registo de ocorrências em ribeiras

Referência	DSRHOT/RIBEIRAS-Hist/2015/305
Submetida	19-08-2015 14:44:20 por Mafalda LMSC. Veiros

1. Identificação
Identificação do serviço e responsáveis pelo relatório da(s) ocorrência(s)

Tipo de registo	Vistoria periódica
Serviço	Serviços de Ambiente de São Miguel

Identificação do(s) observador(es)

Nome	Categoria
João Feleja	VN
David Teves	VN

2. Ponto da situação
Ponto da situação em locais anteriormente avaliados

Referência anterior	AHA/RIBEIRAS/2013/039; DSRHOT/RIBEIRAS-Hist/2014/229
Data da observação	5-6-2015
Estado	Situação resolvida por outras entidades

REGIÃO AUTÓNOMA DOS AÇORES
Secretaria Regional da Agricultura e Ambiente

Registo de ocorrências em ribeiras 2014 - Histórico

Histórico do formulário para registo de ocorrências em ribeiras

Referência	DSRHOT/RIBEIRAS-Hist/2014/229
Submetida	18-07-2014 16:34:33 por Mafalda LMSC. Veiros

1. Identificação
Identificação do serviço e responsáveis pelo relatório da(s) ocorrência(s)

Tipo de registo	Vistoria periódica
Serviço	Serviços de Ambiente de São Miguel

Identificação do(s) observador(es)

Nome	Categoria
David Teves	VN de 2.ª Classe
João Feleja	VN de 2.ª Classe

2. Ponto da situação
Ponto da situação em locais anteriormente avaliados

Referência anterior	AHA/RIBEIRAS/2013/039
Data da observação	16-6-2014
Estado	Situação resolvida pela SRRN/DRA
Descrição da intervenção	Limpeza de vegetação
Meios utilizados	Meios próprios
Tempo de intervenção (dias)	

Materiais, equipamentos, fornecimentos e custos

Descrição	Custo

REGIÃO AUTÓNOMA DOS AÇORES
Secretaria Regional dos Recursos Naturais

Registo de ocorrências em ribeiras

Formulário para registo de ocorrências em ribeiras

Referência	AHA/RIBEIRAS/2013/039
Submetida	18-06-2013 12:26:27 por Mafalda LMSC. Veiros

1. Identificação

Identificação do serviço e responsáveis pelo relatório da(s) ocorrência(s)

Tipo de registo	Vistoria periódica
Serviço	Serviços de Ambiente de São Miguel

Identificação do(s) observador(es)

Nome	Categoria
João Feleja	Vigilante da Natureza
David Teves	Vigilante da Natureza

2. Localização

Identificação geográfica do relatório. O relatório deve cingir-se a uma única ribeira

Identificação do local	
Freguesia	Maia
Concelho	Ribeira Grande
Ilha	São Miguel
Mapa	c_40790_f_4_57743_Grota S António 114.pdf
Nome(s) da ribeira	Grota de S. António (114)
Extensão da Ribeira avaliada	Troço extenso (mais de 150 metros)
Data das ocorrências	11-6-2013
Coordenadas	

Considerar um ponto representativo do relatório (ex. ponto de acesso ao curso de água ou ponto mais crítico), ou os dois pontos extremos de um troço de ribeira avaliado. Na página seguinte podem ser descritos pontos mais detalhados.

Coordenadas X/M - jusante	26s0641832
Coordenadas Y/P - jusante	4188744
Coordenadas X/M - montante	26s0641679
Coordenadas Y/P - montante	4188185

3. Descrição
Observações e propostas de resolução. A descrição poderá ser desagregada por zonas/pontos, de forma a melhorar a descrição de cada.

Coordenadas X/M	26s0641686
Coordenadas Y/P	4188087
Tipo de ocorrência relatada	Assoreamento/Obstrução
Descrição da ocorrência	Verificou-se necessidade de limpeza de margens e leito da linha de água.
Gravidade	Médio - Gravidade moderada, necessidade de ação preventiva
Titularidade do(s) terreno (s)	Vários titulares.



Identificação das causas e possíveis soluções

Causas das ocorrências	Por falta de intervenção de limpeza.
Propostas de intervenção	Remoção de vegetação.
Prioridade/Urgência	Médio - Gravidade moderada, resposta a médio prazo
Coordenadas X/M	26s0641762
Coordenadas Y/P	4188326

Tipo de ocorrência relatada	Instabilidade de infraestrutura
Descrição da ocorrência	Verificou-se muro de suporte sem fundações. Salienta-se que a uma distância de 200 metros encontra-se outras situações semelhantes.
Gravidade	Médio - Gravidade moderada, necessidade de ação preventiva
Titularidade do(s) terreno (s)	Vários titulares.



Identificação das causas e possíveis soluções

Causas das ocorrências	Erosão hídrica.
Propostas de intervenção	Reconstrução do referido muro de suporte.
Prioridade/Urgência	Médio - Gravidade moderada, resposta a médio prazo

Governo dos Açores
WWW.AZORES.GOV.PT

SIGAM Sistema de Informação Geográfica do Ambiente e do Mar dos Açores

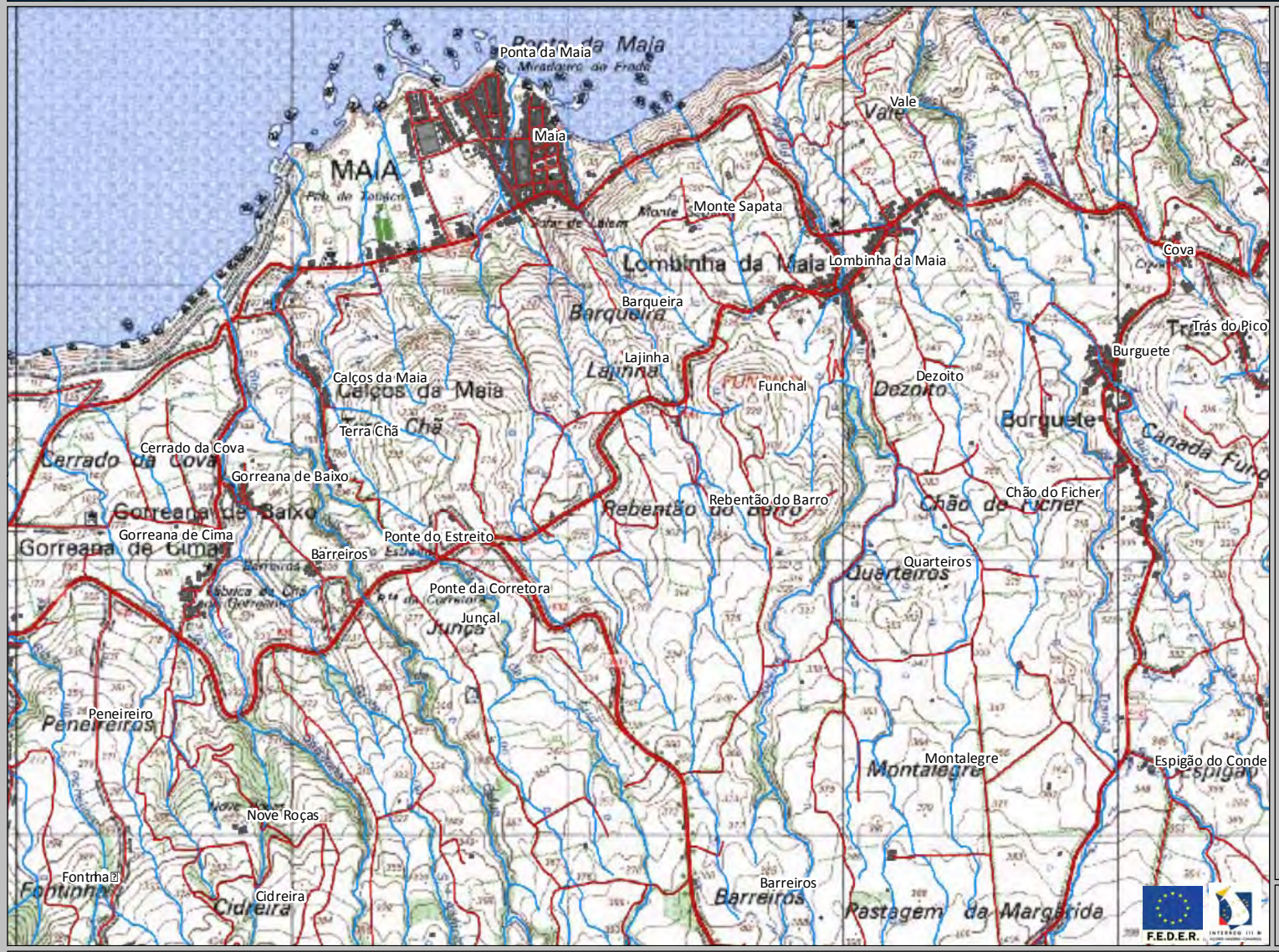

REGIÃO AUTÓNOMA DOS AÇORES • Secretaria Regional dos Recursos Naturais
Rua Cônsul Dabney • 9900-014 Horta • Telefone +351 292 208 800 • Fax +351 292 391 588 • E-mail: info.cigam@azores.gov.pt

PLANTA DE CONSULTA
Escala 1:20.177

WGS 1984 Fuso 26
Base Cartográfica do IGeoE (2000)

DSRHOT/RIBEIRAS-Hist/2015/305

REGIÃO AUTÓNOMA DOS AÇORES
Secretaria Regional da Agricultura e Ambiente

Registo de ocorrências em ribeiras - Histórico

Histórico do formulário para registo de ocorrências em ribeiras

Referência	DSRHOT/RIBEIRAS-Hist/2015/306
Submetida	19-08-2015 14:54:31 por Mafalda LMSC. Veiros

1. Identificação

Identificação do serviço e responsáveis pelo relatório da(s) ocorrência(s)

Tipo de registo	Vistoria periódica
Serviço	Serviços de Ambiente de São Miguel

Identificação do(s) observador(es)

Nome	Categoria
João Feleja	VN
David Teves	VN

2. Ponto da situação

Ponto da situação em locais anteriormente avaliados

Referência anterior	AHA/RIBEIRAS/2013/046; DSRHOT/RIBEIRAS-Hist/2014/228
Data da observação	5-6-2015
Estado	Situação resolvida por outras entidades

REGIÃO AUTÓNOMA DOS AÇORES
Secretaria Regional da Agricultura e Ambiente

Registo de ocorrências em ribeiras 2014 - Histórico

Histórico do formulário para registo de ocorrências em ribeiras

Referência	DSRHOT/RIBEIRAS-Hist/2014/228
Submetida	18-07-2014 16:31:09 por Mafalda LMSC. Veiros

1. Identificação
Identificação do serviço e responsáveis pelo relatório da(s) ocorrência(s)

Tipo de registo	Vistoria periódica
Serviço	Serviços de Ambiente de São Miguel

Identificação do(s) observador(es)

Nome	Categoria
David Teves	VN de 2.ª Classe
João Feleja	VN de 2.ª Classe

2. Ponto da situação
Ponto da situação em locais anteriormente avaliados

Referência anterior	AHA/RIBEIRAS/2013/046
Data da observação	16-6-2014
Estado	Situação resolvida pela SRRN/DRA
Descrição da intervenção	Limpeza de Vegetação
Meios utilizados	Meios próprios
Tempo de intervenção (dias)	

Materiais, equipamentos, fornecimentos e custos

Descrição	Custo

REGIÃO AUTÓNOMA DOS AÇORES
Secretaria Regional dos Recursos Naturais

Registo de ocorrências em ribeiras

Formulário para registo de ocorrências em ribeiras

Referência	AHA/RIBEIRAS/2013/046
Submetida	18-06-2013 17:10:50 por Mafalda LMSC. Veiros

1. Identificação
Identificação do serviço e responsáveis pelo relatório da(s) ocorrência(s)

Tipo de registo	Vistoria periódica
Serviço	Serviços de Ambiente de São Miguel

Identificação do(s) observador(es)

Nome	Categoria
João Feleja	Vigilante da Natureza
David Teves	Vigilante da Natureza

2. Localização
Identificação geográfica do relatório. O relatório deve cingir-se a uma única ribeira

Identificação do local

Freguesia	Maia
Concelho	Ribeira Grande
Ilha	São Miguel
Mapa	c_40829_f_4_35849_Grota da Lajinha (115).pdf
Nome(s) da ribeira	Grota da Lajinha (115)
Extensão da Ribeira avaliada	Troço extenso (mais de 150 metros)
Data das ocorrências	11-6-2013

Coordenadas

Considerar um ponto representativo do relatório (ex. ponto de acesso ao curso de água ou ponto mais crítico), ou os dois pontos extremos de um troço de ribeira avaliado. Na página seguinte podem ser descritos pontos mais detalhados.

Coordenadas X/M - jusante	26s0641995
Coordenadas Y/P - jusante	4188552
Coordenadas X/M - montante	26s0642037
Coordenadas Y/P - montante	4188282

3. Descrição

Observações e propostas de resolução. A descrição poderá ser desagregada por zonas/pontos, de forma a melhorar a descrição de cada.	
Coordenadas X/M	26s0642108
Coordenadas Y/P	4188171
Tipo de ocorrência relatada	Assoreamento/Obstrução
Descrição da ocorrência	Verificou-se necessidade de limpeza de margens e leito da linha de água.
Gravidade	Pouco urgente - Situação pontual, sem riscos imediatos
Titularidade do(s) terreno(s)	Vários titulares





Identificação das causas e possíveis soluções

Causas das ocorrências	Por falta de intervenção de limpeza.
Propostas de intervenção	Remoção de vegetação, cana (Arundo donax), conteira (Hedychium gardnerianum) e incenso (Pittosporum undulatum).
Prioridade/Urgência	Pouco urgente - Risco menor, sem necessidade de resposta imediata

Governo dos Açores
WWW.AZORES.GOV.PT

SIGAM Sistema de Informação Geográfica do Ambiente e do Mar dos Açores

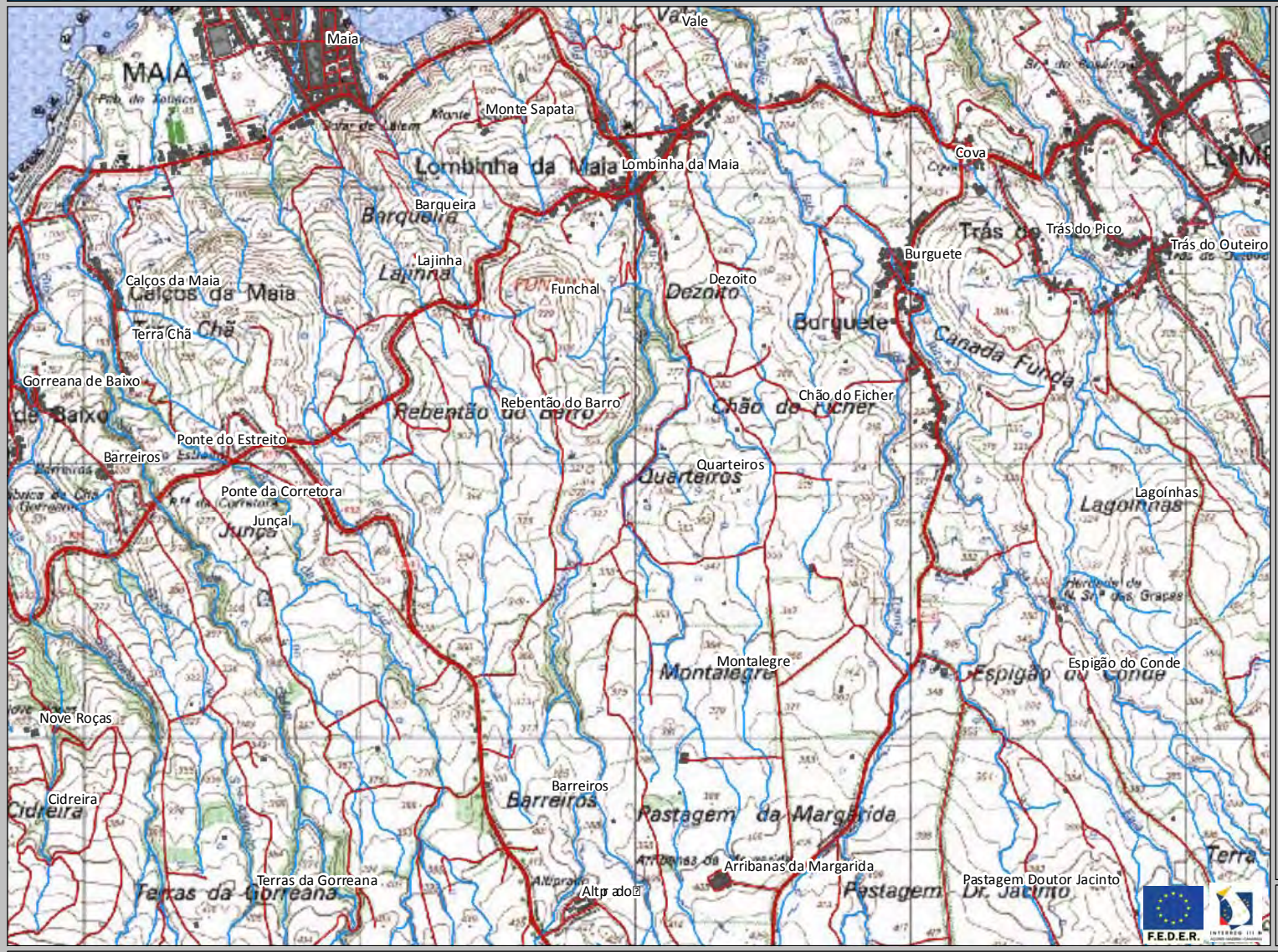

Legenda
- Estradas
- Caminhos
- Edificado
- Hidrografia

Coordenadas (Canto Inferior Direito)
X = 645305
Y = 4185246,1

REGIÃO AUTÓNOMA DOS AÇORES • Secretaria Regional dos Recursos Naturais

Rua Cônsul Dabney • 9900-014 Horta • Telefone +351 292 208 800 • Fax +351 292 391 588 • E-mail: info.cigam@azores.gov.pt

PLANTA DE CONSULTA

Escala 1:20.177

WGS 1984 Fuso 26

Base Cartográfica do IGeoE (2000)

DSRHOT/RIBEIRAS-Hist/2015/306

REGIÃO AUTÓNOMA DOS AÇORES
Secretaria Regional da Agricultura e Ambiente

Registo de ocorrências em ribeiras - Histórico

Histórico do formulário para registo de ocorrências em ribeiras

Referência	DSRHOT/RIBEIRAS-Hist/2015/307
Submetida	19-08-2015 15:03:15 por Mafalda LMSC. Veiros

1. Identificação
Identificação do serviço e responsáveis pelo relatório da(s) ocorrência(s)

Tipo de registo	Vistoria periódica
Serviço	Serviços de Ambiente de São Miguel

Identificação do(s) observador(es)

Nome	Categoria
David Teves	VN
João Feleja	VN

2. Ponto da situação
Ponto da situação em locais anteriormente avaliados

Referência anterior	DSRHOT/RIBEIRAS/2014/062
Data da observação	12-6-2015
Estado	Situação resolvida por outras entidades

REGIÃO AUTÓNOMA DOS AÇORES
Secretaria Regional da Agricultura e Ambiente

Registo de ocorrências em ribeiras 2014

Formulário para registo de ocorrências em ribeiras

Referência	DSRHOT/RIBEIRAS/2014/062
Submetida	18-07-2014 16:21:36 por Mafalda LMSC. Veiros

1. Identificação
Identificação do serviço e responsáveis pelo relatório da(s) ocorrência(s)

Tipo de registo	Vistoria periódica
Serviço	Serviços de Ambiente de São Miguel

Identificação do(s) observador(es)

Nome	Categoria
David Teves	VN de 2.ª Classe
João Feleja	VN de 2.ª Classe

2. Localização
Identificação geográfica do relatório. O relatório deve cingir-se a uma única ribeira

IDENTIFICAÇÃO DO LOCAL

Freguesia	Achada
Concelho	Nordeste
Ilha	São Miguel
Mapa	c_57128_f_4_89178_Grota Cova do Cavalo.pdf
Nome(s) da ribeira	Grota da Cova do Cavalo ou Rib.ª dos Caldeirões
Extensão da Ribeira avaliada	Troço extenso (mais de 150 metros)
Data das ocorrências	24-6-2014
Coordenadas gerais do troço avaliado	
Coordenadas X/M - jusante	652426
Coordenadas Y/P - jusante	4190534
Coordenadas X/M - montante	652924
Coordenadas Y/P - montante	4189570

3. Descrição
Observações e propostas de resolução. A descrição deverá ser desagregada por zonas/pontos, de forma a melhorar a descrição de cada.

ESTADO GERAL DE MANUTENÇÃO E ESCOAMENTO DA RIBEIRA

Existem ocorrências a relatar

OCORRÊNCIA

Coordenadas da ocorrência	
Coordenadas X/M	652525
Coordenadas Y/P	4190205
Extensão afetada (metros)	
Tipo de ocorrência relatada	Outros
Descrição da ocorrência	Verificou-se necessidade de limpeza de vegetação de pequeno porte na zona urbana, para montante da estrada regional a linha de água encontra-se em estado razoável de conservação.
Gravidade	Pouco grave - Situação pontual, sem riscos imediatos
Titularidade do(s) terreno(s)	Diversos

REGISTO FOTOGRÁFICO





IDENTIFICAÇÃO DAS CAUSAS E POSSÍVEIS SOLUÇÕES

CAUSAS

Descrição das possíveis causas das ocorrências	Devido à falta de manutenção.

SOLUÇÕES

Tipo de intervenção	Limpeza de vegetação
Local a intervir	Margem direita Margem esquerda Leito
Descrição geral das propostas de intervenção	Corte e remoção de vegetação de pequeno porte

Dimensões

Ação/intervenção	Comprimento (metros)	Largura (m)	Altura (m)	Área (m2)

Prioridade/Urgência	Pouco urgente - Risco menor, sem necessidade de resposta imediata

RESPONSABILIDADES

Tipo de entidade(s) responsável(eis)	Município
Responsáveis pela resolução	CMN

ORÇAMENTO

Existe orçamento para a intervenção?	Não
Valor orçamentado	
Fornecedor	
Inserir documento (se aplicável)	

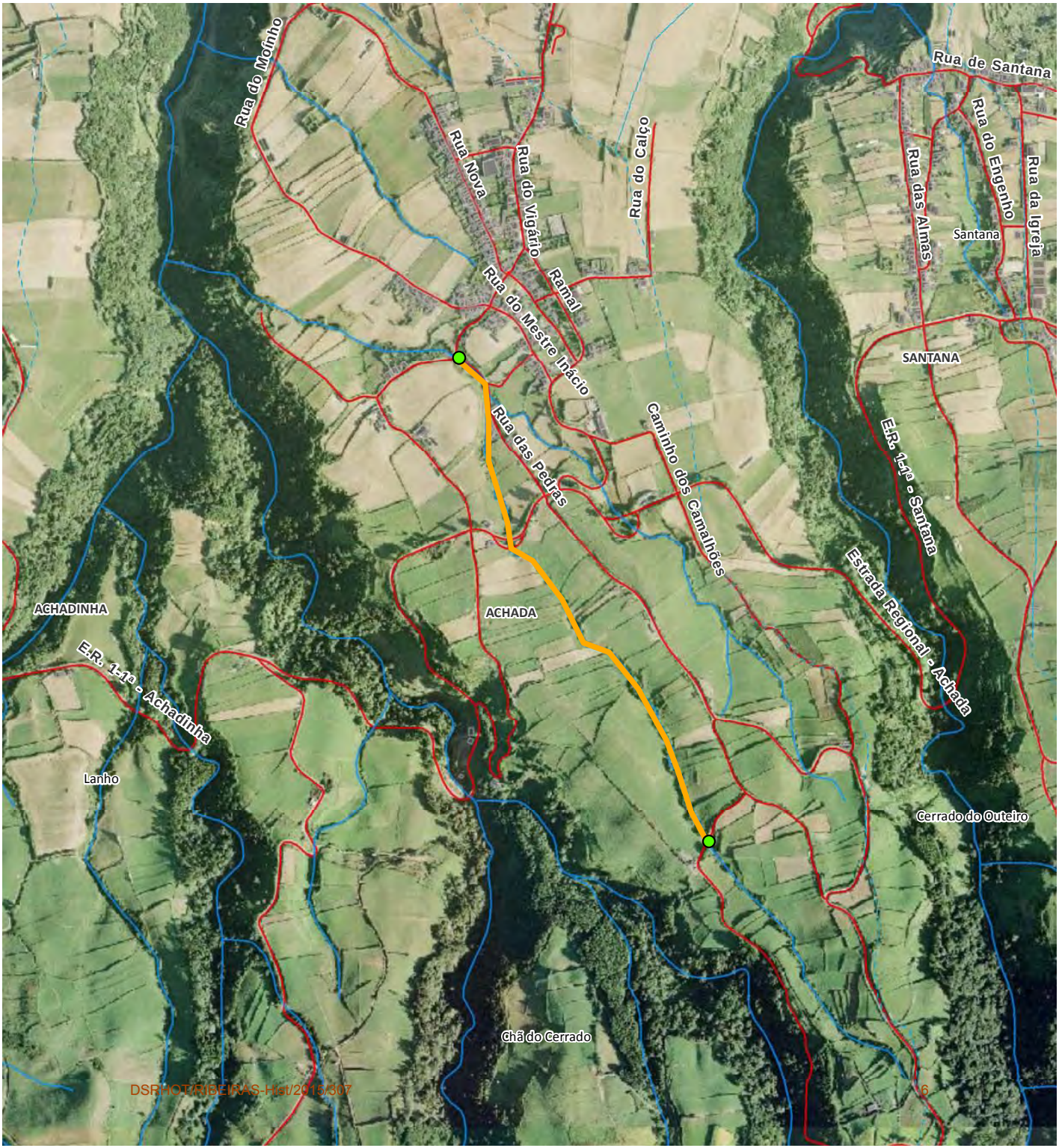
Rua do Moinho
Rua Nova
Rua do Vigário
Ramal
Rua do Mestre Inácio
Rua do Calço
Rua de Santana
Rua do Engenho
Rua das Almas
Rua da Igreja
Santana
SANTANA
Rua das Pedras
Caminho dos Camalhões
E.R. 1-1ª - Santana
Estrada Regional - Achada
ACHADINHA
ACHADA
E.R. 1-1ª - Achadinha
Lanho
Cerrado do Outeiro
Chã do Cerrado

REGIÃO AUTÓNOMA DOS AÇORES
Secretaria Regional da Agricultura e Ambiente

Registo de ocorrências em ribeiras - Histórico

Histórico do formulário para registo de ocorrências em ribeiras

Referência	DSRHOT/RIBEIRAS-Hist/2015/308
Submetida	19-08-2015 15:09:38 por Mafalda LMSC. Veiros

1. Identificação

Identificação do serviço e responsáveis pelo relatório da(s) ocorrência(s)

Tipo de registo	Vistoria periódica
Serviço	Serviços de Ambiente de São Miguel

Identificação do(s) observador(es)

Nome	Categoria
David Teves	VN
João Feleja	VN

2. Ponto da situação

Ponto da situação em locais anteriormente avaliados

Referência anterior	DSRHOT/RIBEIRAS/2014/057
Data da observação	11-6-2015
Estado	Situação resolvida pela SRAA/DRA
Descrição da intervenção	Corte e remoção de vegetação de pequeno porte.
Meios utilizados	Meios próprios
Tempo de intervenção (dias)	
Relatório	

Materiais, equipamentos, fornecimentos e custos

Descrição	Custo

REGIÃO AUTÓNOMA DOS AÇORES
Secretaria Regional da Agricultura e Ambiente

Registo de ocorrências em ribeiras 2014

Formulário para registo de ocorrências em ribeiras

Referência	DSRHOT/RIBEIRAS/2014/057
Submetida	18-07-2014 12:28:08 por Mafalda LMSC. Veiros

1. Identificação
Identificação do serviço e responsáveis pelo relatório da(s) ocorrência(s)

Tipo de registo	Vistoria periódica
Serviço	Serviços de Ambiente de São Miguel

Identificação do(s) observador(es)

Nome	Categoria
David Teves	VN de 2.ª Classe
João Feleja	VN de 2.ª Classe

2. Localização
Identificação geográfica do relatório. O relatório deve cingir-se a uma única ribeira

IDENTIFICAÇÃO DO LOCAL

Freguesia	Lomba de São Pedro
Concelho	Ribeira Grande
Ilha	São Miguel
Mapa	c_57112_f_4_59056_Grota dos Protestantes ou Rib Mato da Cruz.pdf
Nome(s) da ribeira	Grota dos Protestantes ou Rib.ª do Mato da Cruz
Extensão da Ribeira avaliada	Troço extenso (mais de 150 metros)
Data das ocorrências	20-6-2014
Coordenadas gerais do troço avaliado	
Coordenadas X/M - jusante	648069
Coordenadas Y/P - jusante	4190651
Coordenadas X/M - montante	648530
Coordenadas Y/P - montante	4189225

3. Descrição
Observações e propostas de resolução. A descrição deverá ser desagregada por zonas/pontos, de forma a melhorar a descrição de cada.

ESTADO GERAL DE MANUTENÇÃO E ESCOAMENTO DA RIBEIRA

OCORRÊNCIA

Coordenadas da ocorrência	
Coordenadas X/M	648282
Coordenadas Y/P	4190217
Extensão afetada (metros)	
Tipo de ocorrência relatada	Assoreamento/Obstrução
Descrição da ocorrência	Verificou-se no percurso percorrido desta linha de água, para montante da zona urbana, necessidade de limpeza de vegetação de pequeno porte que realiza a obstrução da ribeira.
Gravidade	Médio - Gravidade moderada, necessidade de ação preventiva
Titularidade do(s) terreno(s)	Diversos

REGISTO FOTOGRÁFICO



IDENTIFICAÇÃO DAS CAUSAS E POSSÍVEIS SOLUÇÕES

CAUSAS

Descrição das possíveis causas das ocorrências	Devido à falta de intervenção de limpeza da linha de água.

SOLUÇÕES

Tipo de intervenção	Limpeza de vegetação
Local a intervir	Margem direita Margem esquerda Leito
Descrição geral das propostas de intervenção	Corte e remoção de vegetação de pequeno porte.

Dimensões

Ação/intervenção	Comprimento (metros)	Largura (m)	Altura (m)	Área (m2)

Prioridade/Urgência	Médio - Gravidade moderada, resposta a médio prazo

RESPONSABILIDADES

Tipo de entidade(s) responsável(eis)	Proprietários
Responsáveis pela resolução	Diversos Proprietários

ORÇAMENTO

Existe orçamento para a intervenção?	Não
Valor orçamentado	
Fornecedor	
Inserir documento (se aplicável)	

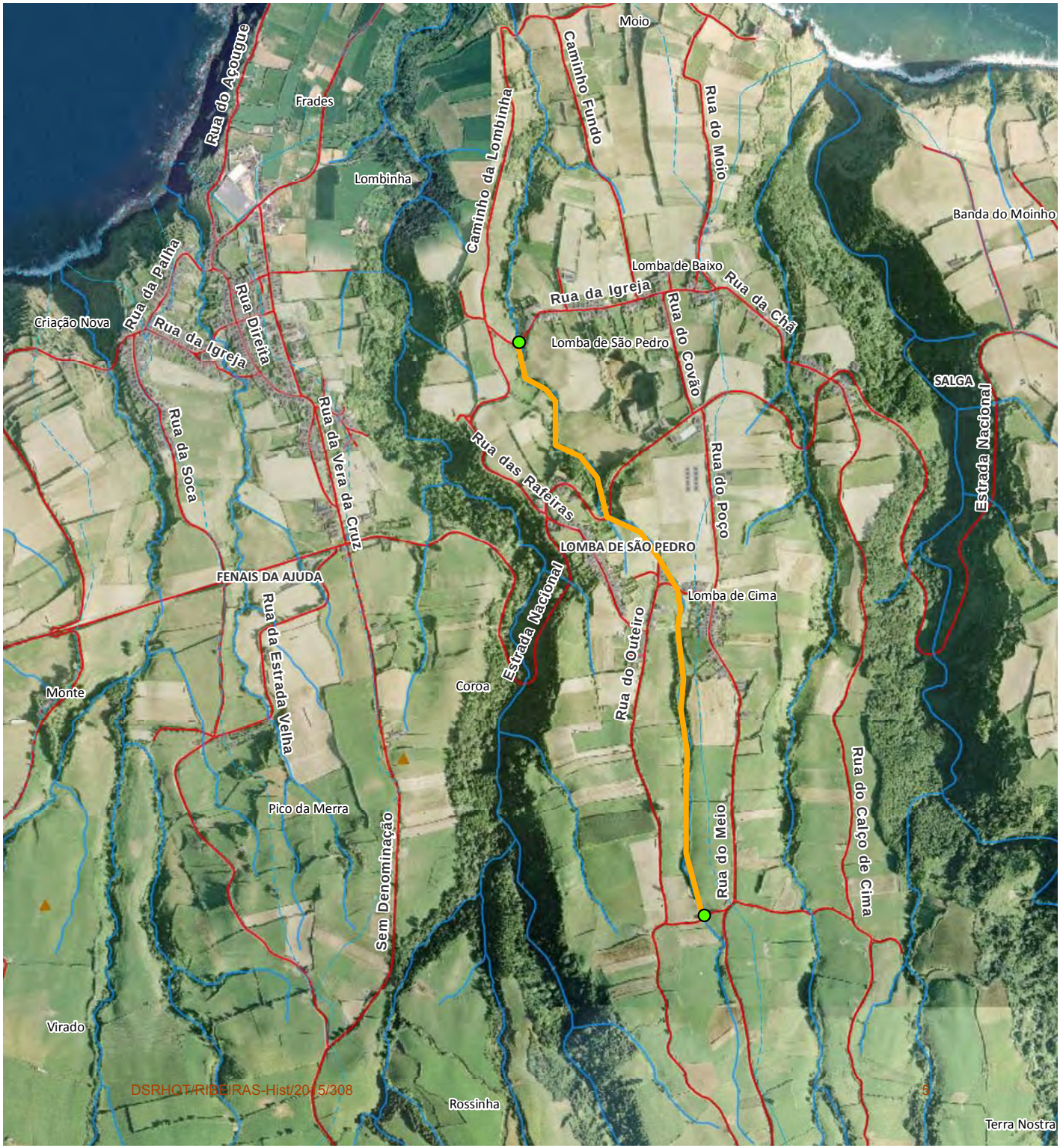
Moio
Caminho Fundo
Rua do Moio
Caminho da Lombinha
Rua do Açougue
Frades
Lombinha
Banda do Moinho
Lomba de Baixo
Rua da Igreja
Rua da Chã
Rua da Palha
Rua Direita
Rua da Igreja
Criação Nova
Lomba de São Pedro
Rua do Covão
SALGA
Estrada Nacional
Rua da Soca
Rua da Vera da Cruz
Rua das Rafeiras
Rua do Poço
LOMBA DE SÃO PEDRO
FENAIS DA AJUDA
Lomba de Cima
Rua da Estrada Velha
Estrada Nacional
Rua do Outeiro
Monte
Coroa
Rua do Calço de Cima
Pico da Merra
Sem Denominação
Rua do Meio
Virado
Rossinha
Terra Nostra

REGIÃO AUTÓNOMA DOS AÇORES
Secretaria Regional da Agricultura e Ambiente

Registo de ocorrências em ribeiras - Histórico

Histórico do formulário para registo de ocorrências em ribeiras

Referência	DSRHOT/RIBEIRAS-Hist/2015/309
Submetida	19-08-2015 15:16:02 por Mafalda LMSC. Veiros

1. Identificação
Identificação do serviço e responsáveis pelo relatório da(s) ocorrência(s)

Tipo de registo	Vistoria periódica
Serviço	Serviços de Ambiente de São Miguel

Identificação do(s) observador(es)

Nome	Categoria
David Teves	VN
João Feleja	VN

2. Ponto da situação
Ponto da situação em locais anteriormente avaliados

Referência anterior	DSRHOT/RIBEIRAS/2014/058
Data da observação	11-6-2015
Estado	Situação resolvida pela SRAA/DRA
Descrição da intervenção	Limpeza de vegetação
Meios utilizados	Meios próprios
Tempo de intervenção (dias)	
Relatório	

Materiais, equipamentos, fornecimentos e custos

Descrição	Custo

REGIÃO AUTÓNOMA DOS AÇORES
Secretaria Regional da Agricultura e Ambiente

Registo de ocorrências em ribeiras 2014

Formulário para registo de ocorrências em ribeiras

Referência	DSRHOT/RIBEIRAS/2014/058
Submetida	18-07-2014 14:03:24 por Mafalda LMSC. Veiros

1. Identificação
Identificação do serviço e responsáveis pelo relatório da(s) ocorrência(s)

Tipo de registo	Vistoria periódica
Serviço	Serviços de Ambiente de São Miguel

Identificação do(s) observador(es)

Nome	Categoria
David Teves	VN de 2.ª Classe
João Feleja	VN de 2.ª Classe

2. Localização
Identificação geográfica do relatório. O relatório deve cingir-se a uma única ribeira

IDENTIFICAÇÃO DO LOCAL

Freguesia	Lomba de São Pedro
Concelho	Ribeira Grande
Ilha	São Miguel
Mapa	c_57114_f_4_33417_Grota do Calço ou Rib da Salga.pdf
Nome(s) da ribeira	Grota do Calço ou Rib.ª da Salga
Extensão da Ribeira avaliada	Troço extenso (mais de 150 metros)
Data das ocorrências	20-6-2014
Coordenadas gerais do troço avaliado	
Coordenadas X/M - jusante	648732
Coordenadas Y/P - jusante	4190601
Coordenadas X/M - montante	648790
Coordenadas Y/P - montante	4189252

3. Descrição
Observações e propostas de resolução. A descrição deverá ser desagregada por zonas/pontos, de forma a melhorar a descrição de cada.

ESTADO GERAL DE MANUTENÇÃO E ESCOAMENTO DA RIBEIRA

	Existem ocorrências a relatar

OCORRÊNCIA

Coordenadas da ocorrência	
Coordenadas X/M	648790
Coordenadas Y/P	4189252
Extensão afetada (metros)	
Tipo de ocorrência relatada	Outros
Descrição da ocorrência	Verificou-se no percurso percorrido desta linha de água, para montante da zona urbana, necessidade de limpeza de vegetação de pequeno porte
Gravidade	Médio - Gravidade moderada, necessidade de ação preventiva
Titularidade do(s) terreno(s)	Diversos

REGISTO FOTOGRÁFICO





IDENTIFICAÇÃO DAS CAUSAS E POSSÍVEIS SOLUÇÕES

CAUSAS

Descrição das possíveis causas das ocorrências	Devido à falta de intervenção de limpeza da linha de água.

SOLUÇÕES

Tipo de intervenção	Limpeza de vegetação
Local a intervir	Margem direita Margem esquerda Leito
Descrição geral das propostas de intervenção	Corte e remoção de vegetação de pequeno porte.

Dimensões

Ação/intervenção	Comprimento (metros)	Largura (m)	Altura (m)	Área (m2)

Prioridade/Urgência	Médio - Gravidade moderada, resposta a médio prazo

RESPONSABILIDADES

Tipo de entidade(s) responsável(eis)	Proprietários
Responsáveis pela resolução	Diversos Proprietários

ORÇAMENTO

Existe orçamento para a intervenção?	Não
Valor orçamentado	
Fornecedor	
Inserir documento (se aplicável)	

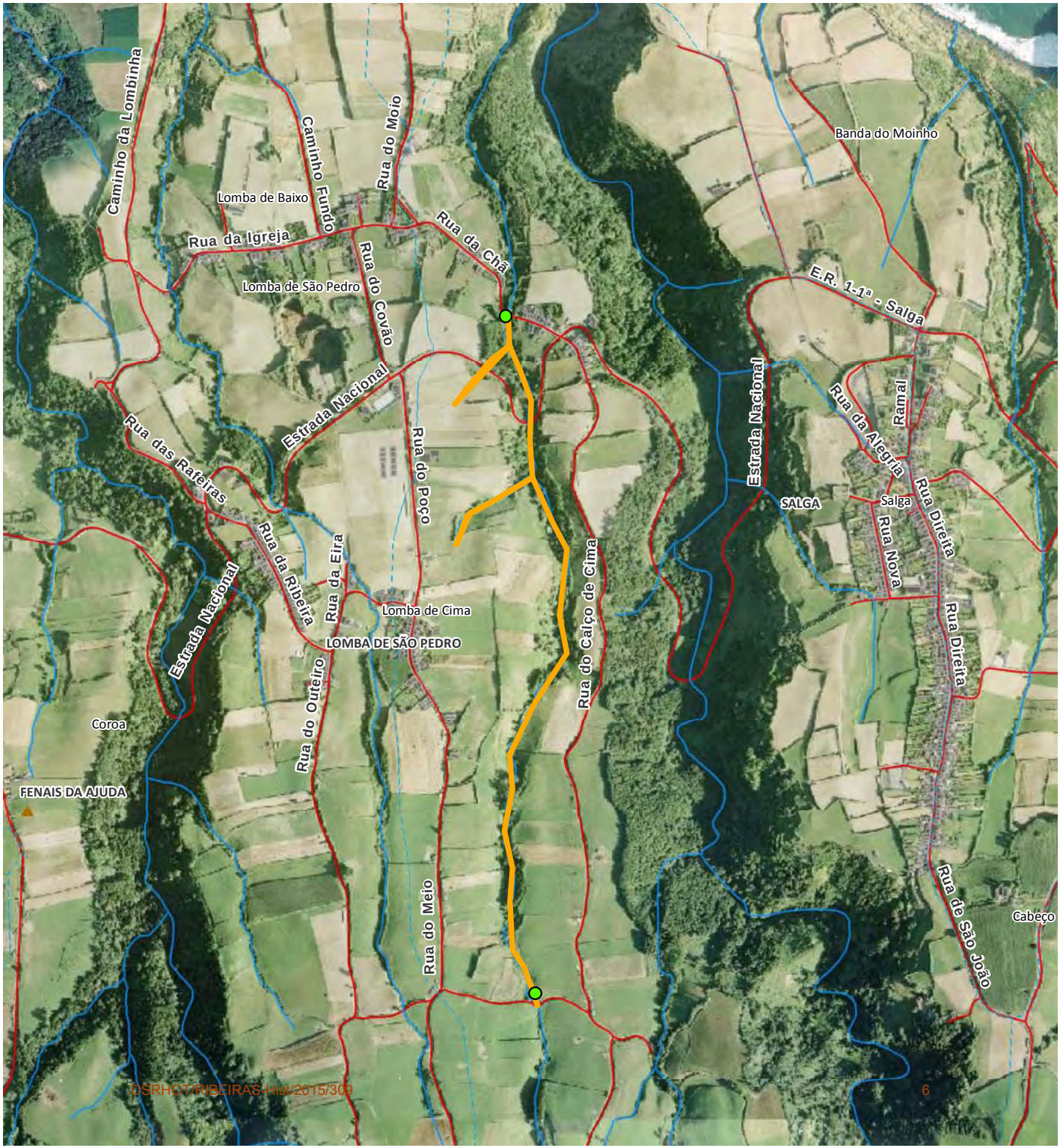
Caminho da Lombinha
Caminho Fundo
Rua do Moio
Lomba de Baixo
Rua da Igreja
Rua da Chã
Banda do Moinho
Lomba de São Pedro
Rua do Covão
E.R. 1-1ª - Salga
Estrada Nacional
Rua das Rafeiras
Rua do Poço
Rua da Alegria
Ramal
Rua Direita
SALGA
Salga
Rua Nova
Rua da Ribeira
Rua da Eira
Lomba de Cima
LOMBA DE SÃO PEDRO
Rua do Calço de Cima
Rua do Outeiro
Coroa
FENAIS DA AJUDA
Rua do Meio
Rua de São João
Cabeço

REGIÃO AUTÓNOMA DOS AÇORES
Secretaria Regional da Agricultura e Ambiente

Registo de ocorrências em ribeiras - Histórico

Histórico do formulário para registo de ocorrências em ribeiras

Referência	DSRHOT/RIBEIRAS-Hist/2015/310
Submetida	19-08-2015 15:33:27 por Mafalda LMSC. Veiros

1. Identificação
Identificação do serviço e responsáveis pelo relatório da(s) ocorrência(s)

Tipo de registo	Vistoria periódica
Serviço	Serviços de Ambiente de São Miguel

Identificação do(s) observador(es)

Nome	Categoria
David Teves	VN
João Feleja	VN

2. Ponto da situação
Ponto da situação em locais anteriormente avaliados

Referência anterior	DSRHOT/RIBEIRAS/2014/059
Data da observação	12-6-2015
Estado	Situação resolvida por outras entidades

REGIÃO AUTÓNOMA DOS AÇORES
Secretaria Regional da Agricultura e Ambiente

Registo de ocorrências em ribeiras 2014

Formulário para registo de ocorrências em ribeiras

Referência	DSRHOT/RIBEIRAS/2014/059
Submetida	18-07-2014 14:24:00 por Mafalda LMSC. Veiros

1. Identificação
Identificação do serviço e responsáveis pelo relatório da(s) ocorrência(s)

Tipo de registo	Vistoria periódica
Serviço	Serviços de Ambiente de São Miguel

Identificação do(s) observador(es)

Nome	Categoria
David Teves	VN de 2.ª Classe
João Feleja	VN de 2.ª Classe

2. Localização
Identificação geográfica do relatório. O relatório deve cingir-se a uma única ribeira

IDENTIFICAÇÃO DO LOCAL

Freguesia	Achadinha
Concelho	Nordeste
Ilha	São Miguel
Mapa	c_57118_f_4_80095_Grota do Areeiro ou Rib do Cachaço.pdf
Nome(s) da ribeira	Grota do Areeiro ou Rib.ª do Cachaço
Extensão da Ribeira avaliada	Troço extenso (mais de 150 metros)
Data das ocorrências	24-6-2014
Coordenadas gerais do troço avaliado	
Coordenadas X/M - jusante	650 67
Coordenadas Y/P - jusante	4 190 5
Coordenadas X/M - montante	650 80
Coordenadas Y/P - montante	4 190 2

3. Descrição
Observações e propostas de resolução. A descrição deverá ser desagregada por zonas/pontos, de forma a melhorar a descrição de cada.

ESTADO GERAL DE MANUTENÇÃO E ESCOAMENTO DA RIBEIRA

	Não foram identificadas ocorrências

OCORRÊNCIA

Coordenadas da ocorrência	
Coordenadas X/M	650806
Coordenadas Y/P	4190328
Extensão afetada (metros)	
Tipo de ocorrência relatada	Outros
Descrição da ocorrência	Verificou-se no percurso percorrido desta linha de água, necessidade de limpeza de vegetação de pequeno porte.
Gravidade	Médio - Gravidade moderada, necessidade de ação preventiva
Titularidade do(s) terreno(s)	Diversos

REGISTO FOTOGRÁFICO



IDENTIFICAÇÃO DAS CAUSAS E POSSÍVEIS SOLUÇÕES

CAUSAS

Descrição das possíveis causas das ocorrências	Devido à falta de intervenção de limpeza da linha de água.

SOLUÇÕES	
Tipo de intervenção	Limpeza de vegetação
Local a intervir	Margem direita Margem esquerda Leito
Descrição geral das propostas de intervenção	Corte e remoção de vegetação de pequeno porte.

Dimensões

Ação/intervenção	Comprimento (metros)	Largura (m)	Altura (m)	Área (m2)

Prioridade/Urgência	Médio - Gravidade moderada, resposta a médio prazo

RESPONSABILIDADES	
Tipo de entidade(s) responsável (eis)	
Responsáveis pela resolução	Diversos Proprietários

ORÇAMENTO	
Existe orçamento para a intervenção?	Não
Valor orçamentado	
Fornecedor	
Inserir documento (se aplicável)	

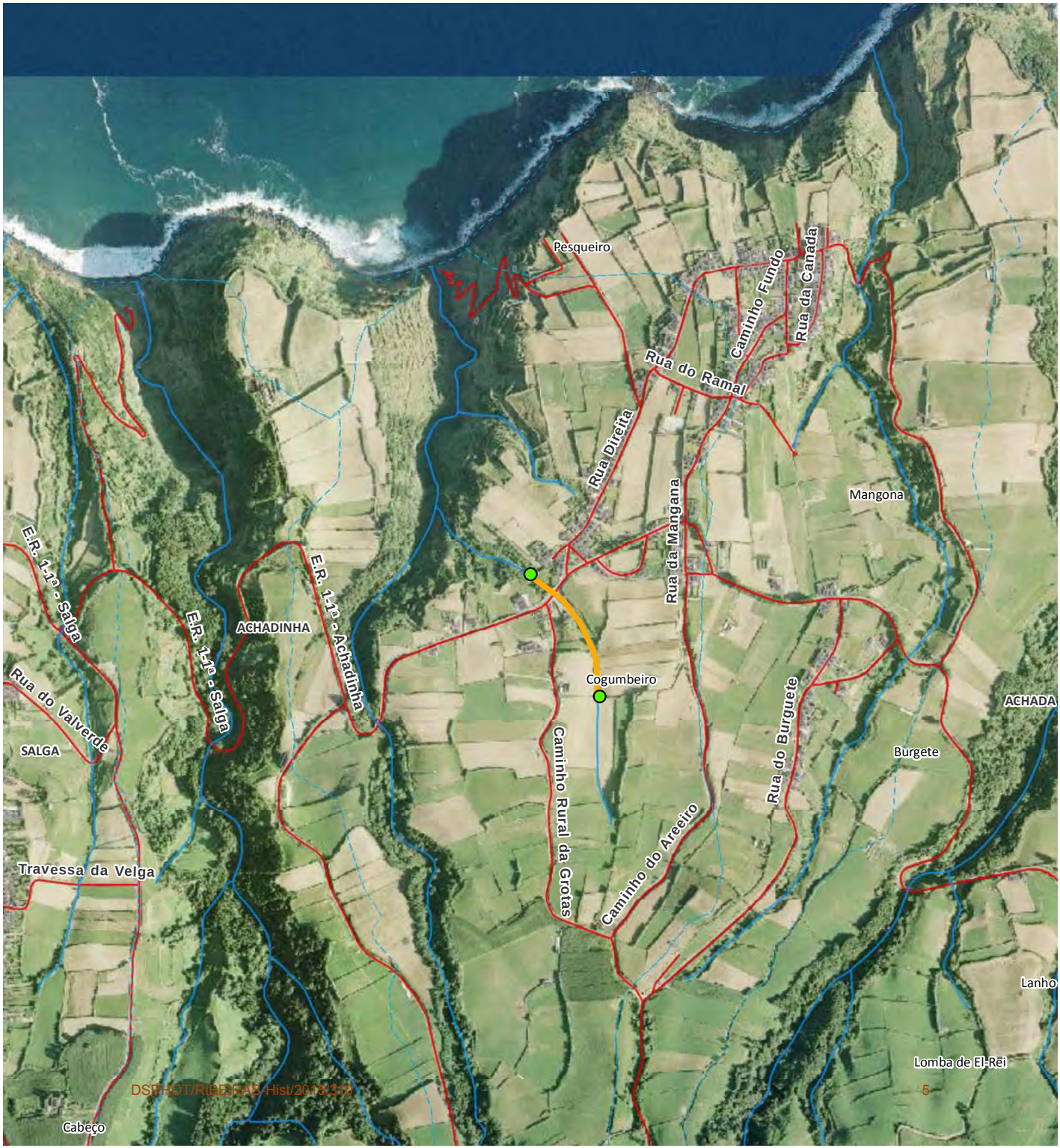
Pesqueiro
Caminho Fundo
Rua da Canada
Rua do Ramal
Rua Direita
Rua da Mangana
Mangona
E.R. 1-1ª - Salga
E.R. 1-1ª - Salga
E.R. 1-1ª - Achadinha
ACHADINHA
Cogumbeiro
Rua do Valverde
SALGA
Caminho Rural da Grotas
Caminho do Areeiro
Rua do Burguete
Burgete
ACHADA
Travessa da Velga
Lanho
Lomba de El-Rei
Cabeço

REGIÃO AUTÓNOMA DOS AÇORES
Secretaria Regional da Agricultura e Ambiente

Registo de ocorrências em ribeiras - Histórico

Histórico do formulário para registo de ocorrências em ribeiras

Referência	DSRHOT/RIBEIRAS-Hist/2015/311
Submetida	19-08-2015 15:38:13 por Mafalda LMSC. Veiros

1. Identificação
Identificação do serviço e responsáveis pelo relatório da(s) ocorrência(s)

Tipo de registo	Vistoria periódica
Serviço	Serviços de Ambiente de São Miguel

Identificação do(s) observador(es)

Nome	Categoria
João Feleja	VN
David Teves	VN

2. Ponto da situação
Ponto da situação em locais anteriormente avaliados

Referência anterior	DSRHOT/RIBEIRAS/2014/045
Data da observação	12-6-2015
Estado	Situação resolvida por outras entidades

REGIÃO AUTÓNOMA DOS AÇORES
Secretaria Regional da Agricultura e Ambiente

Registo de ocorrências em ribeiras 2014

Formulário para registo de ocorrências em ribeiras

Referência	DSRHOT/RIBEIRAS/2014/045
Submetida	16-07-2014 17:00:23 por Mafalda LMSC. Veiros

1. Identificação
Identificação do serviço e responsáveis pelo relatório da(s) ocorrência(s)

Tipo de registo	Vistoria periódica
Serviço	Serviços de Ambiente de São Miguel

Identificação do(s) observador(es)

Nome	Categoria
João Feleja	VN de 2.ª Classe
David Teves	VN de 2.ª Classe

2. Localização
Identificação geográfica do relatório. O relatório deve cingir-se a uma única ribeira

IDENTIFICAÇÃO DO LOCAL

Freguesia	Achada
Concelho	Nordeste
Ilha	São Miguel
Mapa	c_56970_f_4_78737_Grota do Piquinho.pdf
Nome(s) da ribeira	Grota do Piquinho
Extensão da Ribeira avaliada	Troço extenso (mais de 150 metros)
Data das ocorrências	24-6-2014
Coordenadas gerais do troço avaliado	
Coordenadas X/M - jusante	652488
Coordenadas Y/P - jusante	4190453
Coordenadas X/M - montante	653097
Coordenadas Y/P - montante	4189747

3. Descrição
Observações e propostas de resolução. A descrição deverá ser desagregada por zonas/pontos, de forma a melhorar a descrição de cada.

ESTADO GERAL DE MANUTENÇÃO E ESCOAMENTO DA RIBEIRA

OCORRÊNCIA

Coordenadas da ocorrência	
Coordenadas X/M	652890
Coordenadas Y/P	4190097
Extensão afetada (metros)	
Tipo de ocorrência relatada	Outros
Descrição da ocorrência	Verificou-se necessidade de limpeza de vegetação de pequeno porte.
Gravidade	Pouco grave - Situação pontual, sem riscos imediatos
Titularidade do(s) terreno(s)	Diversos

REGISTO FOTOGRÁFICO



IDENTIFICAÇÃO DAS CAUSAS E POSSÍVEIS SOLUÇÕES

CAUSAS

Descrição das possíveis causas das ocorrências	Devido à falta de intervenção de limpeza da linha de água.

SOLUÇÕES	
Tipo de intervenção	Limpeza de vegetação
Local a intervir	Margem direita Margem esquerda Leito
Descrição geral das propostas de intervenção	Corte e remoção de vegetação de pequeno porte.

Dimensões

Ação/intervenção	Comprimento (metros)	Largura (m)	Altura (m)	Área (m2)

Prioridade/Urgência	Médio - Gravidade moderada, resposta a médio prazo

RESPONSABILIDADES	
Tipo de entidade(s) responsável(eis)	Proprietários
Responsáveis pela resolução	Diversos proprietários

ORÇAMENTO	
Existe orçamento para a intervenção?	Não
Valor orçamentado	
Fornecedor	
Inserir documento (se aplicável)	

Governo dos Açores
WWW.AZORES.GOV.PT

SIGAM Sistema de Informação Geográfica do Ambiente e do Mar dos Açores



REGIÃO AUTÓNOMA DOS AÇORES • Secretaria Regional dos Recursos Naturais
DSRHOT/RIBEIRAS-Hist/2015/311
Rua Cônsul Dabney • 9900-014 Horta • Telefone +351 292 208 800 • Fax +351 292 391 588 • E-mail: info.cigam@azores.gov.pt

PLANTA DE CONSULTA
Escala 1:14 318

Sistema de referência WGS 1984 Fuso 26
5
Base Cartográfica do IGeoE (2000)

REGIÃO AUTÓNOMA DOS AÇORES
Secretaria Regional da Agricultura e Ambiente

Registo de ocorrências em ribeiras - Histórico

Histórico do formulário para registo de ocorrências em ribeiras

Referência	DSRHOT/RIBEIRAS-Hist/2015/312
Submetida	19-08-2015 15:46:08 por Mafalda LMSC. Veiros

1. Identificação
Identificação do serviço e responsáveis pelo relatório da(s) ocorrência(s)

Tipo de registo	Vistoria periódica
Serviço	Serviços de Ambiente de São Miguel

Identificação do(s) observador(es)

Nome	Categoria
João Feleja	VN
David Teves	VN

2. Ponto da situação
Ponto da situação em locais anteriormente avaliados

Referência anterior	DSRHOT/RIBEIRAS/2014/060
Data da observação	12-6-2015
Estado	Situação resolvida por outras entidades

REGIÃO AUTÓNOMA DOS AÇORES
Secretaria Regional da Agricultura e Ambiente

Registo de ocorrências em ribeiras 2014

Formulário para registo de ocorrências em ribeiras

Referência	DSRHOT/RIBEIRAS/2014/060
Submetida	18-07-2014 14:33:15 por Mafalda LMSC. Veiros

1. Identificação
Identificação do serviço e responsáveis pelo relatório da(s) ocorrência(s)

Tipo de registo	Vistoria periódica
Serviço	Serviços de Ambiente de São Miguel

Identificação do(s) observador(es)

Nome	Categoria
David Teves	VN de 2.ª Classe
João Feleja	VN de 2.ª Classe

2. Localização
Identificação geográfica do relatório. O relatório deve cingir-se a uma única ribeira

IDENTIFICAÇÃO DO LOCAL

Freguesia	Achadinha
Concelho	Nordeste
Ilha	São Miguel
Mapa	c_57119_f_4_10599_Grota da Ponte Velha Achadinha.pdf
Nome(s) da ribeira	Grota da Ponte Velha
Extensão da Ribeira avaliada	Troço extenso (mais de 150 metros)
Data das ocorrências	24-6-2014
Coordenadas gerais do troço avaliado	
Coordenadas X/M - jusante	651326
Coordenadas Y/P - jusante	4191088
Coordenadas X/M - montante	650948
Coordenadas Y/P - montante	4189706

3. Descrição
Observações e propostas de resolução. A descrição deverá ser desagregada por zonas/pontos, de forma a melhorar a descrição de cada.

ESTADO GERAL DE MANUTENÇÃO E ESCOAMENTO DA RIBEIRA

	Não foram identificadas ocorrências	

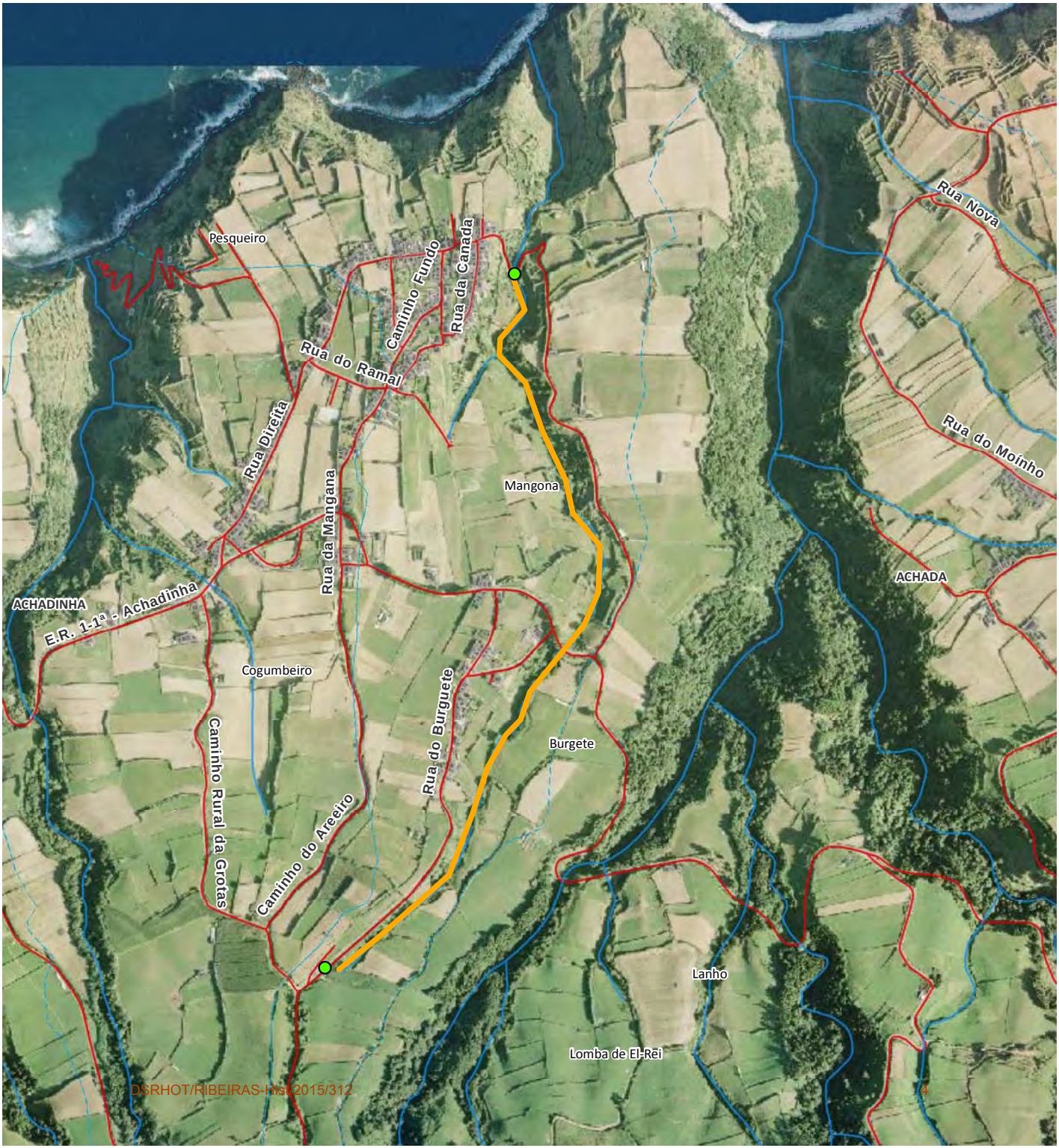
Pesqueiro
Caminho Fundo
Rua da Canada
Rua Nova
Rua do Ramal
Rua Direita
Rua do Moinho
Mangona
Rua da Mangana
ACHADA
ACHADINHA
E.R. 1-1ª - Achadinha
Cogumbeiro
Caminho Rural da Grotas
Rua do Burguete
Burgete
Caminho do Areeiro
Lanho
Lomba de El-Rei

REGIÃO AUTÓNOMA DOS AÇORES
Secretaria Regional da Agricultura e Ambiente

Registo de ocorrências em ribeiras - Histórico

Histórico do formulário para registo de ocorrências em ribeiras

Referência	DSRHOT/RIBEIRAS-Hist/2015/313
Submetida	19-08-2015 15:50:41 por Mafalda LMSC. Veiros

1. Identificação

Identificação do serviço e responsáveis pelo relatório da(s) ocorrência(s)

Tipo de registo	Vistoria periódica
Serviço	Serviços de Ambiente de São Miguel

Identificação do(s) observador(es)

Nome	Categoria
João Feleja	VN
David Teves	VN

2. Ponto da situação

Ponto da situação em locais anteriormente avaliados

Referência anterior	DSRHOT/RIBEIRAS/2014/050
Data da observação	15-6-2015
Estado	Situação resolvida por outras entidades

REGIÃO AUTÓNOMA DOS AÇORES
Secretaria Regional da Agricultura e Ambiente

Registo de ocorrências em ribeiras 2014

Formulário para registo de ocorrências em ribeiras

Referência	DSRHOT/RIBEIRAS/2014/050
Submetida	17-07-2014 11:57:44 por Mafalda LMSC. Veiros

1. Identificação
Identificação do serviço e responsáveis pelo relatório da(s) ocorrência(s)

Tipo de registo	Vistoria periódica
Serviço	Serviços de Ambiente de São Miguel

Identificação do(s) observador(es)

Nome	Categoria
David Teves	VN de 2.ª Classe
João Feleja	VN de 2.ª Classe

2. Localização
Identificação geográfica do relatório. O relatório deve cingir-se a uma única ribeira

IDENTIFICAÇÃO DO LOCAL

Freguesia	Algarvia
Concelho	Nordeste
Ilha	São Miguel
Mapa	c_57040_f_4_11025_Grota da Ponte Velha.pdf
Nome(s) da ribeira	Grota da Ponte Velha
Extensão da Ribeira avaliada	Troço extenso (mais de 150 metros)
Data das ocorrências	25-6-2014
Coordenadas gerais do troço avaliado	
Coordenadas X/M - jusante	655304
Coordenadas Y/P - jusante	4190500
Coordenadas X/M - montante	655654
Coordenadas Y/P - montante	4189695

3. Descrição
Observações e propostas de resolução. A descrição deverá ser desagregada por zonas/pontos, de forma a melhorar a descrição de cada.

ESTADO GERAL DE MANUTENÇÃO E ESCOAMENTO DA RIBEIRA

OCORRÊNCIA

Coordenadas da ocorrência	
Coordenadas X/M	655490
Coordenadas Y/P	4190031
Extensão afetada (metros)	
Tipo de ocorrência relatada	Assoreamento/Obstrução
Descrição da ocorrência	Verificou-se necessidade de limpeza de vegetação de pequeno porte.
Gravidade	Médio - Gravidade moderada, necessidade de ação preventiva
Titularidade do(s) terreno(s)	Diversos Proprietários

REGISTO FOTOGRÁFICO





IDENTIFICAÇÃO DAS CAUSAS E POSSÍVEIS SOLUÇÕES

CAUSAS

Descrição das possíveis causas das ocorrências	Devido à falta de intervenção de limpeza da linha de água.

SOLUÇÕES

Tipo de intervenção	Limpeza de vegetação
Local a intervir	Margem direita Margem esquerda Leito
Descrição geral das propostas de intervenção	Corte e remoção vegetação de pequeno porte.

Dimensões

Ação/intervenção	Comprimento (metros)	Largura (m)	Altura (m)	Área (m2)

Prioridade/Urgência	Médio - Gravidade moderada, resposta a médio prazo

RESPONSABILIDADES

Tipo de entidade(s) responsável(eis)	Proprietários
Responsáveis pela resolução	Diversos Proprietários

ORÇAMENTO

Existe orçamento para a intervenção?	Não
Valor orçamentado	
Fornecedor	
Inserir documento (se aplicável)	

Governo dos Açores
WWW.AZORES.GOV.PT

SIGAM Sistema de Informação Geográfica do Ambiente e do Mar dos Açores

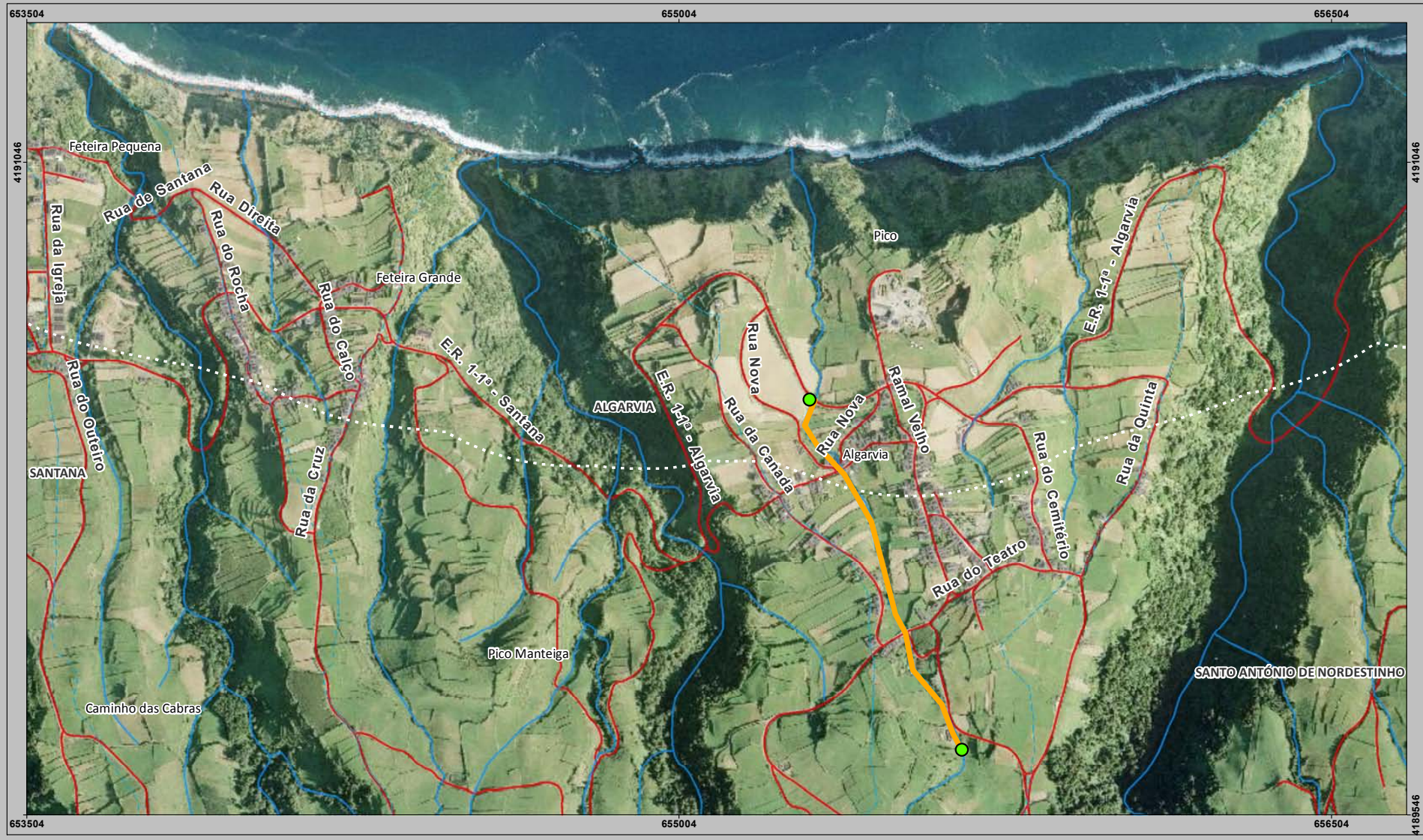

REGIÃO AUTÓNOMA DOS AÇORES • Secretaria Regional dos Recursos Naturais
DSRHOT/RIBEIRAS-Hist/2015/313
Rua Cônsul Dabney • 9900-014 Horta • Telefone +351 292 208 800 • Fax +351 292 391 588 • E-mail: info.cigam@azores.gov.pt

PLANTA DE CONSULTA
Escala 1:11 455

Sistema de referência WGS 1984 Fuso 26
6
Base Cartográfica do IGeoE (2000)

REGIÃO AUTÓNOMA DOS AÇORES
Secretaria Regional da Agricultura e Ambiente

Registo de ocorrências em ribeiras - Histórico

Histórico do formulário para registo de ocorrências em ribeiras

Referência	DSRHOT/RIBEIRAS-Hist/2015/314
Submetida	19-08-2015 16:17:33 por Mafalda LMSC. Veiros

1. Identificação
Identificação do serviço e responsáveis pelo relatório da(s) ocorrência(s)

Tipo de registo	Vistoria periódica
Serviço	Serviços de Ambiente de São Miguel

Identificação do(s) observador(es)

Nome	Categoria
João Feleja	VN
David Teves	VN

2. Ponto da situação
Ponto da situação em locais anteriormente avaliados

Referência anterior	DSRHOT/RIBEIRAS/2014/052
Data da observação	15-6-2015
Estado	Situação resolvida por outras entidades

REGIÃO AUTÓNOMA DOS AÇORES
Secretaria Regional da Agricultura e Ambiente

Registo de ocorrências em ribeiras 2014

Formulário para registo de ocorrências em ribeiras

Referência	DSRHOT/RIBEIRAS/2014/052
Submetida	18-07-2014 10:38:04 por Mafalda LMSC. Veiros

1. Identificação
Identificação do serviço e responsáveis pelo relatório da(s) ocorrência(s)

Tipo de registo	Vistoria periódica
Serviço	Serviços de Ambiente de São Miguel

Identificação do(s) observador(es)

Nome	Categoria
David Teves	VN de 2.ª Classe
João Feleja	VN de 2.ª Classe

2. Localização
Identificação geográfica do relatório. O relatório deve cingir-se a uma única ribeira

IDENTIFICAÇÃO DO LOCAL

Freguesia	São Pedro de Nordestinho
Concelho	Nordeste
Ilha	São Miguel
Mapa	c_57099_f_4_75351_Grota Burguete.pdf
Nome(s) da ribeira	Grota do Burguete
Extensão da Ribeira avaliada	Troço extenso (mais de 150 metros)
Data das ocorrências	25-6-2014
Coordenadas gerais do troço avaliado	
Coordenadas X/M - jusante	658285
Coordenadas Y/P - jusante	4190867
Coordenadas X/M - montante	658491
Coordenadas Y/P - montante	4189866

3. Descrição
Observações e propostas de resolução. A descrição deverá ser desagregada por zonas/pontos, de forma a melhorar a descrição de cada.

ESTADO GERAL DE MANUTENÇÃO E ESCOAMENTO DA RIBEIRA

OCORRÊNCIA

Coordenadas da ocorrência	
Coordenadas X/M	658447
Coordenadas Y/P	4190179
Extensão afetada (metros)	
Tipo de ocorrência relatada	Assoreamento/Obstrução
Descrição da ocorrência	Verificou-se no percurso percorrido desta linha de água, necessidade de limpeza de vegetação
Gravidade	Médio - Gravidade moderada, necessidade de ação preventiva
Titularidade do(s) terreno(s)	Diversos

REGISTO FOTOGRÁFICO





IDENTIFICAÇÃO DAS CAUSAS E POSSÍVEIS SOLUÇÕES

CAUSAS

Descrição das possíveis causas das ocorrências	Devido à falta de manutenção.

SOLUÇÕES

Tipo de intervenção	Limpeza de vegetação
Local a intervir	Margem direita Margem esquerda Leito
Descrição geral das propostas de intervenção	Corte e remoção ou queima de vegetação de pequeno porte.

Dimensões

Ação/intervenção	Comprimento (metros)	Largura (m)	Altura (m)	Área (m2)

Prioridade/Urgência	Médio - Gravidade moderada, resposta a médio prazo

RESPONSABILIDADES

Tipo de entidade(s) responsável(eis)	Proprietários
Responsáveis pela resolução	Diversos Proprietários

ORÇAMENTO

Existe orçamento para a intervenção?	Não
Valor orçamentado	
Fornecedor	
Inserir documento (se aplicável)	

Governo dos Açores
WWW.AZORES.GOV.PT

SIGAM Sistema de Informação Geográfica do Ambiente e do Mar dos Açores



REGIÃO AUTÓNOMA DOS AÇORES • Secretaria Regional dos Recursos Naturais
DSRHOT/RIBEIRAS-Hist/2015/314
Rua Cônsul Dabney • 9900-014 Horta • Telefone +351 292 208 800 • Fax +351 292 391 588 • E-mail: info.cigam@azores.gov.pt

PLANTA DE CONSULTA
Escala 1:14 314

Sistema de referência WGS 1984 Fuso 26
6
Base Cartográfica do IGeoE (2000)

REGIÃO AUTÓNOMA DOS AÇORES
Secretaria Regional da Agricultura e Ambiente

Registo de ocorrências em ribeiras - Histórico

Histórico do formulário para registo de ocorrências em ribeiras

Referência	DSRHOT/RIBEIRAS-Hist/2015/315
Submetida	19-08-2015 16:20:45 por Mafalda LMSC. Veiros

1. Identificação

Identificação do serviço e responsáveis pelo relatório da(s) ocorrência(s)

Tipo de registo	Vistoria periódica
Serviço	Serviços de Ambiente de São Miguel

Identificação do(s) observador(es)

Nome	Categoria
João Feleja	VN
David Teves	VN

2. Ponto da situação

Ponto da situação em locais anteriormente avaliados

Referência anterior	DSRHOT/RIBEIRAS/2014/053
Data da observação	16-6-2015
Estado	Situação resolvida por outras entidades

REGIÃO AUTÓNOMA DOS AÇORES
Secretaria Regional da Agricultura e Ambiente

Registo de ocorrências em ribeiras 2014

Formulário para registo de ocorrências em ribeiras

Referência	DSRHOT/RIBEIRAS/2014/053
Submetida	18-07-2014 10:49:04 por Mafalda LMSC. Veiros

1. Identificação
Identificação do serviço e responsáveis pelo relatório da(s) ocorrência(s)

Tipo de registo	Vistoria periódica
Serviço	Serviços de Ambiente de São Miguel

Identificação do(s) observador(es)

Nome	Categoria
David Teves	VN de 2.ª Classe
João Feleja	VN de 2.ª Classe

2. Localização
Identificação geográfica do relatório. O relatório deve cingir-se a uma única ribeira

IDENTIFICAÇÃO DO LOCAL

Freguesia	São Pedro de Nordestinho
Concelho	Nordeste
Ilha	São Miguel
Mapa	c_57101_f_4_58884_Grota da Bica.pdf
Nome(s) da ribeira	Grota da Bica
Extensão da Ribeira avaliada	Troço extenso (mais de 150 metros)
Data das ocorrências	25-6-2014
Coordenadas gerais do troço avaliado	
Coordenadas X/M - jusante	658631
Coordenadas Y/P - jusante	4189931
Coordenadas X/M - montante	658570
Coordenadas Y/P - montante	4190887

3. Descrição
Observações e propostas de resolução. A descrição deverá ser desagregada por zonas/pontos, de forma a melhorar a descrição de cada.

ESTADO GERAL DE MANUTENÇÃO E ESCOAMENTO DA RIBEIRA

OCORRÊNCIA

Coordenadas da ocorrência	
Coordenadas X/M	658631
Coordenadas Y/P	4189931
Extensão afetada (metros)	
Tipo de ocorrência relatada	Assoreamento/Obstrução
Descrição da ocorrência	Verificou-se necessidade de limpeza de vegetação de pequeno porte, nomeadamente invasora
Gravidade	Médio - Gravidade moderada, necessidade de ação preventiva
Titularidade do(s) terreno(s)	Diversos

REGISTO FOTOGRÁFICO



IDENTIFICAÇÃO DAS CAUSAS E POSSÍVEIS SOLUÇÕES

CAUSAS

Descrição das possíveis causas das ocorrências	Devido à falta de manutenção.

SOLUÇÕES	
Tipo de intervenção	Limpeza de vegetação
Local a intervir	Margem direita Margem esquerda Leito
Descrição geral das propostas de intervenção	Corte e remoção ou queima de vegetação de pequeno porte.

Dimensões

Ação/intervenção	Comprimento (metros)	Largura (m)	Altura (m)	Área (m2)

Prioridade/Urgência	Médio - Gravidade moderada, resposta a médio prazo

RESPONSABILIDADES	
Tipo de entidade(s) responsável(eis)	Proprietários
Responsáveis pela resolução	Diversos Proprietários

ORÇAMENTO	
Existe orçamento para a intervenção?	Não
Valor orçamentado	
Fornecedor	
Inserir documento (se aplicável)	

OCORRÊNCIA	
Coordenadas da ocorrência	
Coordenadas X/M	658570
Coordenadas Y/P	4190887
Extensão afetada (metros)	
Tipo de ocorrência relatada	Assoreamento/Obstrução
Descrição da ocorrência	Verificou-se necessidade de limpeza de vegetação de pequeno porte, nomeadamente invasora.
Gravidade	Médio - Gravidade moderada, necessidade de ação preventiva
Titularidade do(s) terreno(s)	Diversos Proprietários

REGISTO FOTOGRÁFICO



IDENTIFICAÇÃO DAS CAUSAS E POSSÍVEIS SOLUÇÕES

CAUSAS

Descrição das possíveis causas das ocorrências	Devido à falta de intervenção de limpeza da linha de água.

SOLUÇÕES

Tipo de intervenção	Limpeza de vegetação
Local a intervir	Margem direita Margem esquerda Leito
Descrição geral das propostas de intervenção	Corte e remoção ou queima de vegetação de pequeno porte.

Dimensões

Ação/intervenção	Comprimento (metros)	Largura (m)	Altura (m)	Área (m2)

Prioridade/Urgência	Pouco urgente - Risco menor, sem necessidade de resposta imediata

RESPONSABILIDADES

Tipo de entidade(s) responsável(eis)	Proprietários
Responsáveis pela resolução	Diversos Proprietários

ORÇAMENTO	
Existe orçamento para a intervenção?	Não
Valor orçamentado	
Fornecedor	
Inserir documento (se aplicável)	

Governo dos Açores
WWW.AZORES.GOV.PT

SIGAM Sistema de Informação Geográfica do Ambiente e do Mar dos Açores



REGIÃO AUTÓNOMA DOS AÇORES • Secretaria Regional dos Recursos Naturais
DSRHOT/RIBEIRAS-Hist/2015/315
Rua Cônsul Dabney • 9900-014 Horta • Telefone +351 292 208 800 • Fax +351 292 391 588 • E-mail: info.cigam@azores.gov.pt

PLANTA DE CONSULTA
Escala 1:14 314

Sistema de referência WGS 1984 Fuso 26
Base Cartográfica do IGeoE (2000)

REGIÃO AUTÓNOMA DOS AÇORES
Secretaria Regional da Agricultura e Ambiente

Registo de ocorrências em ribeiras - Histórico

Histórico do formulário para registo de ocorrências em ribeiras

Referência	DSRHOT/RIBEIRAS-Hist/2015/316
Submetida	19-08-2015 16:24:31 por Mafalda LMSC. Veiros

1. Identificação

Identificação do serviço e responsáveis pelo relatório da(s) ocorrência(s)

Tipo de registo	Vistoria periódica
Serviço	Serviços de Ambiente de São Miguel

Identificação do(s) observador(es)

Nome	Categoria
João Feleja	VN
David Teves	VN

2. Ponto da situação

Ponto da situação em locais anteriormente avaliados

Referência anterior	DSRHOT/RIBEIRAS/2014/044
Data da observação	22-6-2015
Estado	Situação resolvida pela SRAA/DRA
Descrição da intervenção	Limpeza de vegetação
Meios utilizados	Meios próprios
Tempo de intervenção (dias)	
Relatório	

Materiais, equipamentos, fornecimentos e custos

Descrição	Custo

REGIÃO AUTÓNOMA DOS AÇORES
Secretaria Regional da Agricultura e Ambiente

Registo de ocorrências em ribeiras 2014

Formulário para registo de ocorrências em ribeiras

Referência	DSRHOT/RIBEIRAS/2014/044
Submetida	16-07-2014 16:10:54 por Mafalda LMSC. Veiros

1. Identificação
Identificação do serviço e responsáveis pelo relatório da(s) ocorrência(s)

Tipo de registo	Vistoria periódica
Serviço	Serviços de Ambiente de São Miguel

Identificação do(s) observador(es)

Nome	Categoria
David Teves	VN de 2.ª Classe
João Feleja	VN de 2.ª Classe

2. Localização
Identificação geográfica do relatório. O relatório deve cingir-se a uma única ribeira

IDENTIFICAÇÃO DO LOCAL

Freguesia	Nordeste
Concelho	Nordeste
Ilha	São Miguel
Mapa	c_56934_f_4_64991_Grota do Loural.pdf
Nome(s) da ribeira	Grota do Loural
Extensão da Ribeira avaliada	Troço extenso (mais de 150 metros)
Data das ocorrências	27-6-2014
Coordenadas gerais do troço avaliado	
Coordenadas X/M - jusante	663470
Coordenadas Y/P - jusante	4186080
Coordenadas X/M - montante	662998
Coordenadas Y/P - montante	4185885

3. Descrição
Observações e propostas de resolução. A descrição deverá ser desagregada por zonas/pontos, de forma a melhorar a descrição de cada.

ESTADO GERAL DE MANUTENÇÃO E ESCOAMENTO DA RIBEIRA

	Não foram identificadas ocorrências	

Governo dos Açores
WWW.AZORES.GOV.PT

SIGAM Sistema de Informação Geográfica do Ambiente e do Mar dos Açores

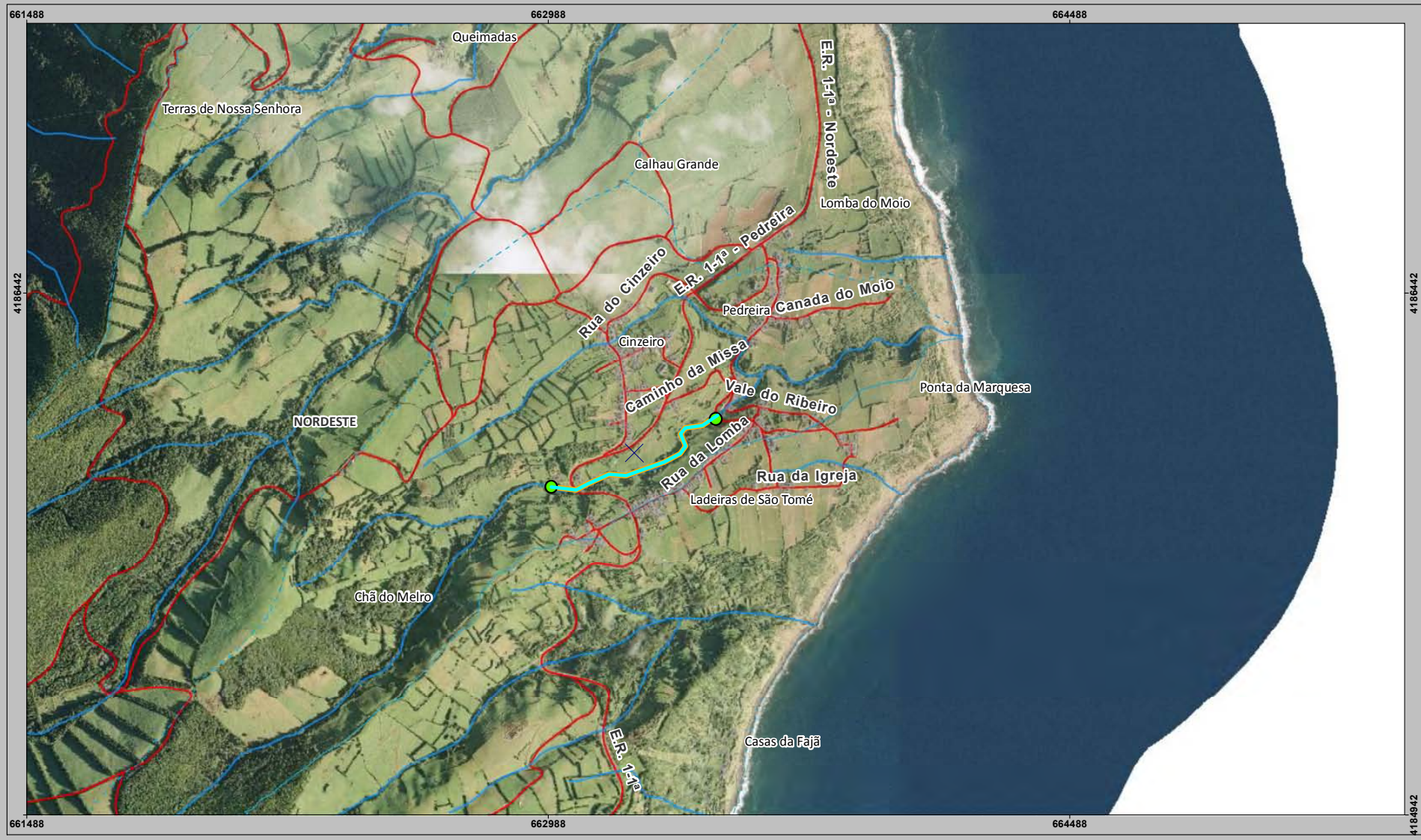

REGIÃO AUTÓNOMA DOS AÇORES • Secretaria Regional dos Recursos Naturais
DSRHOT/RIBEIRAS-Hist/2015/316
Rua Cônsul Dabney • 9900-014 Horta • Telefone +351 292 208 800 • Fax +351 292 391 588 • E-mail: info.cigam@azores.gov.pt

PLANTA DE CONSULTA
Escala 1:14 318

Sistema de referência WGS 1984 Fuso 26
4
Base Cartográfica do IGeoE (2000)

REGIÃO AUTÓNOMA DOS AÇORES
Secretaria Regional da Agricultura e Ambiente

Registo de ocorrências em ribeiras - Histórico

Histórico do formulário para registo de ocorrências em ribeiras

Referência	DSRHOT/RIBEIRAS-Hist/2015/317
Submetida	20-08-2015 10:31:03 por Mafalda LMSC. Veiros

1. Identificação

Identificação do serviço e responsáveis pelo relatório da(s) ocorrência(s)

Tipo de registo	Vistoria periódica
Serviço	Serviços de Ambiente de São Miguel

Identificação do(s) observador(es)

Nome	Categoria
João Feleja	VN
David Teves	VN

2. Ponto da situação

Ponto da situação em locais anteriormente avaliados

Referência anterior	AHA/RIBEIRAS/2013/055; DSRHOT/RIBEIRAS-Hist/2014/226
Data da observação	11-6-2015
Estado	A situação mantém-se

REGIÃO AUTÓNOMA DOS AÇORES
Secretaria Regional da Agricultura e Ambiente

Registo de ocorrências em ribeiras 2014 - Histórico

Histórico do formulário para registo de ocorrências em ribeiras

Referência	DSRHOT/RIBEIRAS-Hist/2014/226
Submetida	18-07-2014 11:47:02 por Mafalda LMSC. Veiros

1. Identificação
Identificação do serviço e responsáveis pelo relatório da(s) ocorrência(s)

Tipo de registo	Vistoria pós-ocorrência
Serviço	Serviços de Ambiente de São Miguel

Identificação do(s) observador(es)

Nome	Categoria
João Feleja	VN de 2.ª Classe
David Teves	VN de 2.ª Classe

2. Ponto da situação
Ponto da situação em locais anteriormente avaliados

Referência anterior	AHA/RIBEIRAS/2013/055
Data da observação	19-6-2014
Estado	A situação mantém-se

REGIÃO AUTÓNOMA DOS AÇORES
Secretaria Regional dos Recursos Naturais

Registo de ocorrências em ribeiras

Formulário para registo de ocorrências em ribeiras

Referência	AHA/RIBEIRAS/2013/055
Submetida	20-06-2013 14:37:15 por Mafalda LMSC. Veiros

1. Identificação

Identificação do serviço e responsáveis pelo relatório da(s) ocorrência(s)

Tipo de registo	Vistoria periódica
Serviço	Serviços de Ambiente de São Miguel

Identificação do(s) observador(es)

Nome	Categoria
João Feleja	Vigilante da Natureza
David Teves	Vigilante da Natureza

2. Localização

Identificação geográfica do relatório. O relatório deve cingir-se a uma única ribeira

Identificação do local	
Freguesia	Lomba da Maia
Concelho	Ribeira Grande
Ilha	São Miguel
Mapa	c_40969_f_4_94812_Rib do Preto (121).pdf
Nome(s) da ribeira	Ribeira do Preto (121)
Extensão da Ribeira avaliada	Troço extenso (mais de 150 metros)
Data das ocorrências	17-6-2013
Coordenadas	

Considerar um ponto representativo do relatório (ex. ponto de acesso ao curso de água ou ponto mais crítico), ou os dois pontos extremos de um troço de ribeira avaliado. Na página seguinte podem ser descritos pontos mais detalhados.

Coordenadas X/M - jusante	26s0644109
Coordenadas Y/P - jusante	4189337
Coordenadas X/M - montante	26s0644883

Coordenadas Y/P - montante	4188152
3. Descrição Observações e propostas de resolução. A descrição poderá ser desagregada por zonas/pontos, de forma a melhorar a descrição de cada.	
Coordenadas X/M	26s0645124
Coordenadas Y/P	4187837
Tipo de ocorrência relatada	Assoreamento/Obstrução
Descrição da ocorrência	Numa extensão de, aproximadamente, 700 metros verificou-se nesta linha de água vegetação de médio porte caída no seu leito, assim como resíduos, nomeadamente, plásticos.
Gravidade	Médio - Gravidade moderada, necessidade de ação preventiva
Titularidade do(s) terreno(s)	Vários titulares.







Identificação das causas e possíveis soluções

Causas das ocorrências	Naturais e por falta de intervenção de manutenção.

Propostas de intervenção	Limpeza e remoção de vegetação e resíduos de margens e leito.
Prioridade/Urgência	Médio - Gravidade moderada, resposta a médio prazo

Governo dos Açores
WWW.AZORES.GOV.PT

SIGAM Sistema de Informação Geográfica do Ambiente e do Mar dos Açores

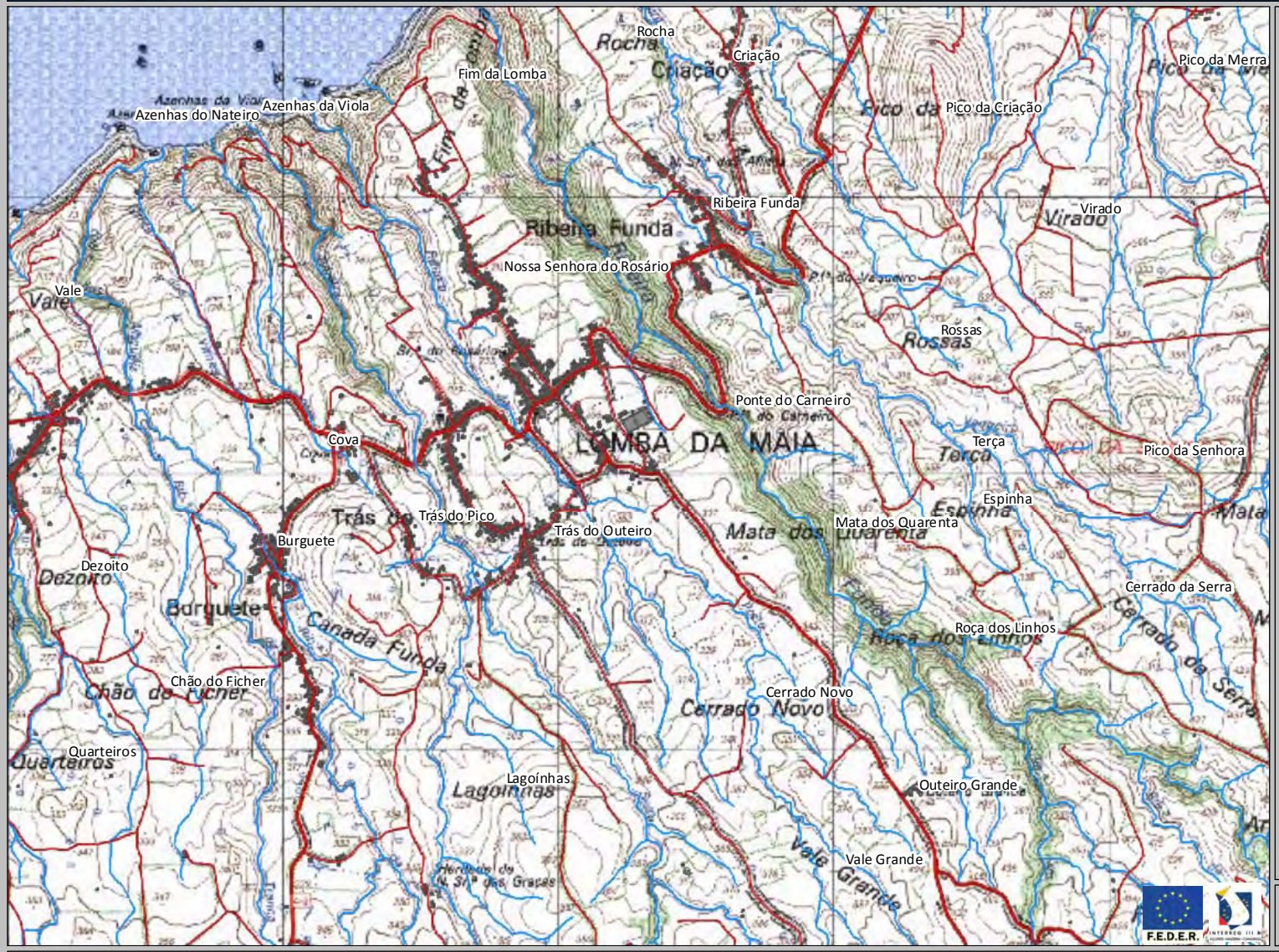

Legenda
- Estradas
- Caminhos
- Edificado
- Hidrografia

Coordenadas (Canto Inferior Direito)
X = 647581,8
Y = 4186284,4

REGIÃO AUTÓNOMA DOS AÇORES • Secretaria Regional dos Recursos Naturais
Rua Cônsul Dabney • 9900-014 Horta • Telefone +351 292 208 800 • Fax +351 292 391 588 • E-mail: info.cigam@azores.gov.pt

PLANTA DE CONSULTA
Escala 1:20.177

WGS 1984 Fuso 26
Base Cartográfica do IGeoE (2000)

DSRHOT/RIBEIRAS-Hist/2015/317

REGIÃO AUTÓNOMA DOS AÇORES
Secretaria Regional da Agricultura e Ambiente

Registo de ocorrências em ribeiras - Histórico

Histórico do formulário para registo de ocorrências em ribeiras

Referência	DSRHOT/RIBEIRAS-Hist/2015/318
Submetida	20-08-2015 10:33:59 por Mafalda LMSC. Veiros

1. Identificação

Identificação do serviço e responsáveis pelo relatório da(s) ocorrência(s)

Tipo de registo	Vistoria periódica
Serviço	Serviços de Ambiente de São Miguel

Identificação do(s) observador(es)

Nome	Categoria
João Feleja	VN
David Teves	VN

2. Ponto da situação

Ponto da situação em locais anteriormente avaliados

Referência anterior	AHA/RIBEIRAS/2013/052; DSRHOT/RIBEIRAS-Hist/2014/224
Data da observação	11-6-2015
Estado	A situação mantém-se

REGIÃO AUTÓNOMA DOS AÇORES
Secretaria Regional da Agricultura e Ambiente

Registo de ocorrências em ribeiras 2014 - Histórico

Histórico do formulário para registo de ocorrências em ribeiras

Referência	DSRHOT/RIBEIRAS-Hist/2014/224
Submetida	18-07-2014 11:39:35 por Mafalda LMSC. Veiros

1. Identificação
Identificação do serviço e responsáveis pelo relatório da(s) ocorrência(s)

Tipo de registo	Vistoria periódica
Serviço	Serviços de Ambiente de São Miguel

Identificação do(s) observador(es)

Nome	Categoria
David Teves	VN de 2.ª Classe
João Feleja	VN de 2.ª Classe

2. Ponto da situação
Ponto da situação em locais anteriormente avaliados

Referência anterior	AHA/RIBEIRAS/2013/052
Data da observação	19-6-2014
Estado	A situação mantém-se

REGIÃO AUTÓNOMA DOS AÇORES
Secretaria Regional dos Recursos Naturais

Registo de ocorrências em ribeiras

Formulário para registo de ocorrências em ribeiras

Referência	AHA/RIBEIRAS/2013/052
Submetida	20-06-2013 11:40:42 por Mafalda LMSC. Veiros

1. Identificação

Identificação do serviço e responsáveis pelo relatório da(s) ocorrência(s)

Tipo de registo	Vistoria periódica
Serviço	Serviços de Ambiente de São Miguel

Identificação do(s) observador(es)

Nome	Categoria
João Feleja	Vigilante da Natureza
David Teves	Vigilante da Natureza

2. Localização

Identificação geográfica do relatório. O relatório deve cingir-se a uma única ribeira

Identificação do local

Freguesia	Lomba da Maia
Concelho	Ribeira Grande
Ilha	São Miguel
Mapa	c_40954_f_4_48906_Rib do Salto (120).pdf
Nome(s) da ribeira	Ribeira do Salto (120)
Extensão da Ribeira avaliada	Troço extenso (mais de 150 metros)
Data das ocorrências	14-6-2013

Coordenadas

Considerar um ponto representativo do relatório (ex. ponto de acesso ao curso de água ou ponto mais crítico), ou os dois pontos extremos de um troço de ribeira avaliado. Na página seguinte podem ser descritos pontos mais detalhados.

Coordenadas X/M - jusante	26s0643859
Coordenadas Y/P - jusante	4189293
Coordenadas X/M - montante	26s0644725

Coordenadas Y/P - montante	4187577
3. Descrição Observações e propostas de resolução. A descrição poderá ser desagregada por zonas/pontos, de forma a melhorar a descrição de cada.	
Coordenadas X/M	26s0644095
Coordenadas Y/P	4187316
Tipo de ocorrência relatada	Assoreamento/Obstrução
Descrição da ocorrência	Numa extensão de, aproximadamente, 600 metros verificou-se ao longo desta linha de água vegetação de médio e grande porte caída no seu leito, algumas provenientes de derrocadas.
Gravidade	Médio - Gravidade moderada, necessidade de ação preventiva
Titularidade do(s) terreno(s)	Vários Titulares









Identificação das causas e possíveis soluções

Causas das ocorrências	Naturais e por falta de intervenção de manutenção.
Propostas de intervenção	Limpeza e remoção de vegetação.
Prioridade/Urgência	Médio - Gravidade moderada, resposta a médio prazo

Governo dos Açores
WWW.AZORES.GOV.PT

SIGAM Sistema de Informação Geográfica do Ambiente e do Mar dos Açores



Coordenadas (Canto Inferior Direito)
X = 649432,1
Y = 4183251,7

REGIÃO AUTÓNOMA DOS AÇORES • Secretaria Regional dos Recursos Naturais
Rua Cônsul Dabney • 9900-014 Horta • Telefone +351 292 208 800 • Fax +351 292 391 588 • E-mail: info.cigam@azores.gov.pt

PLANTA DE CONSULTA
Escala 1:40.353

WGS 1984 Fuso 26
Base Cartográfica do IGeoE (2000)

DSRHOT/RIBEIRAS-Hist/2015/318

REGIÃO AUTÓNOMA DOS AÇORES
Secretaria Regional da Agricultura e Ambiente

Registo de ocorrências em ribeiras - Histórico

Histórico do formulário para registo de ocorrências em ribeiras

Referência	DSRHOT/RIBEIRAS-Hist/2015/319
Submetida	26-08-2015 10:13:41 por Lídia JA. Nogueira

1. Identificação

Identificação do serviço e responsáveis pelo relatório da(s) ocorrência(s)

Tipo de registo	Vistoria periódica
Serviço	Serviços de Ambiente do Pico

Identificação do(s) observador(es)

Nome	Categoria
Lidia Nogueira	Vigilante da Natureza
Carlos Bettencourt	Vigilante da Natureza

2. Ponto da situação

Ponto da situação em locais anteriormente avaliados

Referência anterior	DSRHOT/RIBEIRAS-Hist/2014/012
Data da observação	25-8-2015
Estado	Situação resolvida pela SRAA/DRA Situação resolvida por outras entidades
Descrição da intervenção	reconstrução de muro a jusante á ponte e limpeza de vegetação a montante e a jusante à mesma (Trabalho Realizado pelos Serviços de Ambiente do Pico). Desobstrução da ponte e melhoramento da passagem hidrálica (Câmara Municipal de São Roque)
Meios utilizados	Meios próprios
Tempo de intervenção (dias)	1 mês
Relatório	

Materiais, equipamentos, fornecimentos e custos

Descrição	Custo

REGIÃO AUTÓNOMA DOS AÇORES
Secretaria Regional dos Recursos Naturais

Registo de ocorrências em ribeiras 2014 - Histórico

Histórico do formulário para registo de ocorrências em ribeiras

Referência	DSRHOT/RIBEIRAS-Hist/2014/012
Submetida	12-06-2014 10:13:42 por José CG. Machado

1. Identificação
Identificação do serviço e responsáveis pelo relatório da(s) ocorrência(s)

Tipo de registo	Vistoria pós-ocorrência
Serviço	Serviços de Ambiente do Pico

Identificação do(s) observador(es)

Nome	Categoria
José Machado	Técnico Superior

2. Ponto da situação
Ponto da situação em locais anteriormente avaliados

Referência anterior	AHA/RIBEIRAS/2013/014
Data da observação	4-4-2013
Estado	A situação mantém-se

REGIÃO AUTÓNOMA DOS AÇORES
Secretaria Regional dos Recursos Naturais

Registo de ocorrências em ribeiras

Formulário para registo de ocorrências em ribeiras

Referência	**AHA/RIBEIRAS/2013/014**
Submetida	13-06-2013 10:11:42 por José CG. Machado

1. Identificação
Identificação do serviço e responsáveis pelo relatório da(s) ocorrência(s)

Tipo de registo	Vistoria pós-ocorrência
Serviço	Serviços de Ambiente do Pico

Identificação do(s) observador(es)

Nome	Categoria
José Carlos Machado	técnico supeior

2. Localização
Identificação geográfica do relatório. O relatório deve cingir-se a uma única ribeira

Identificação do local	
Freguesia	Prainha
Concelho	São Roque do Pico
Ilha	Pico
Mapa	c_40168_f_4_81464_rib. grande.jpg
Nome(s) da ribeira	Ribeira Grande
Extensão da Ribeira avaliada	Ponto (extensão inferior a 30 metros)
Data das ocorrências	4-4-2013
Coordenadas	

Considerar um ponto representativo do relatório (ex. ponto de acesso ao curso de água ou ponto mais crítico), ou os dois pontos extremos de um troço de ribeira avaliado. Na página seguinte podem ser descritos pontos mais detalhados.

Coordenadas X/M - jusante	394016
Coordenadas Y/P - jusante	4259513
Coordenadas X/M - montante	
Coordenadas Y/P - montante	

3. Descrição
Observações e propostas de resolução. A descrição poderá ser desagregada por zonas/pontos, de forma a

melhorar a descrição de cada.

Coordenadas X/M	394016
Coordenadas Y/P	4259513
Tipo de ocorrência relatada	Instabilidade de talude natural
Descrição da ocorrência	Consolidação de talude na Ribeira Grande (muro em pedra solta com 10m de comprimento por 2m de altura e transporte de pedra)
Gravidade	Médio - Gravidade moderada, necessidade de ação preventiva
Titularidade do(s) terreno(s)	Publico

Identificação das causas e possíveis soluções

Causas das ocorrências	Erosão provocada pela escorrencia das águas da ribeira que causaram infra-escavação da parede do talude da margem.
Propostas de intervenção	Obra de consolidação da parde para evitar derrocada para o leito da ribeira
Prioridade/Urgência	Médio - Gravidade moderada, resposta a médio prazo


Baixa do Cabeço
Rocha do Galo
Portinho
Ponta d
Ihéus
CABEÇO VERMELHO
Outeiro do Engenho
PRAINHA
Praínha de
Outeirão
1-2
K31
K32
014

REGIÃO AUTÓNOMA DOS AÇORES
Secretaria Regional da Agricultura e Ambiente

Registo de ocorrências em ribeiras - Histórico

Histórico do formulário para registo de ocorrências em ribeiras

Referência	DSRHOT/RIBEIRAS-Hist/2015/320
Submetida	26-08-2015 11:09:50 por Lídia JA. Nogueira

1. Identificação
Identificação do serviço e responsáveis pelo relatório da(s) ocorrência(s)

Tipo de registo	Vistoria periódica
Serviço	Serviços de Ambiente do Pico

Identificação do(s) observador(es)

Nome	Categoria
Lidia Nogueira	Vigilante da Natureza
Carlos Bettencourt	Vigilante da Natureza

2. Ponto da situação
Ponto da situação em locais anteriormente avaliados

Referência anterior	DSRHOT/RIBEIRAS-Hist/2014/013
Data da observação	21-8-2015
Estado	A situação mantém-se

REGIÃO AUTÓNOMA DOS AÇORES
Secretaria Regional dos Recursos Naturais

Registo de ocorrências em ribeiras 2014 - Histórico

Histórico do formulário para registo de ocorrências em ribeiras

Referência	DSRHOT/RIBEIRAS-Hist/2014/013
Submetida	12-06-2014 10:05:11 por José CG. Machado

1. Identificação

Identificação do serviço e responsáveis pelo relatório da(s) ocorrência(s)

Tipo de registo	Vistoria pós-ocorrência
Serviço	Serviços de Ambiente do Pico

Identificação do(s) observador(es)

Nome	Categoria
José Machado	Técnico Superior

2. Ponto da situação

Ponto da situação em locais anteriormente avaliados

Referência anterior	AHA/RIBEIRAS/2013/017
Data da observação	4-4-2013
Estado	A situação mantém-se

REGIÃO AUTÓNOMA DOS AÇORES
Secretaria Regional dos Recursos Naturais

Registo de ocorrências em ribeiras

Formulário para registo de ocorrências em ribeiras

Referência	**AHA/RIBEIRAS/2013/017**
Submetida	13-06-2013 10:58:58 por José CG. Machado

1. Identificação
Identificação do serviço e responsáveis pelo relatório da(s) ocorrência(s)

Tipo de registo	Vistoria pós-ocorrência
Serviço	Serviços de Ambiente do Pico

Identificação do(s) observador(es)

Nome	Categoria
José Carlos Machado	técnico superior

2. Localização
Identificação geográfica do relatório. O relatório deve cingir-se a uma única ribeira

Identificação do local	
Freguesia	Prainha
Concelho	São Roque do Pico
Ilha	Pico
Mapa	c_40340_f_4_97194_rib. sem nome.jpg
Nome(s) da ribeira	sem nome
Extensão da Ribeira avaliada	Pequeno troço(entre 30 e 150 metros)
Data das ocorrências	4-4-2013
Coordenadas	

Considerar um ponto representativo do relatório (ex. ponto de acesso ao curso de água ou ponto mais crítico), ou os dois pontos extremos de um troço de ribeira avaliado. Na página seguinte podem ser descritos pontos mais detalhados.

Coordenadas X/M - jusante	394648
Coordenadas Y/P - jusante	4258282
Coordenadas X/M - montante	394558
Coordenadas Y/P - montante	4258260

3. Descrição
Observações e propostas de resolução. A descrição poderá ser desagregada por zonas/pontos, de forma a melhorar a descrição de cada.

Coordenadas X/M	394648
Coordenadas Y/P	4258282
Tipo de ocorrência relatada	Obras em leitos e margens
Descrição da ocorrência	Reconstrução do muro de delimitação entre a Ribeira do Outeirão e o caminho de penetração agrícola adjacente (recuperação do pavimento existente em pedra tipo calçada com cimento em 100m e construção de muros com 150m de comprimento e 1m de altura). "(.) Os muros desapareceram e parte do caminho que lá existia feito com pedra tipo calçada está destruído trazendo enxurros para a Ribeira do Império no centro da freguesia que se encontra em obras derivado ao mau tempo registado a 28 de outubro passado."
Gravidade	Urgente - Pessoas e bens em risco iminente
Titularidade do(s) terreno(s)	publico



Identificação das causas e possíveis soluções

Causas das ocorrências	Derrocada do muro em pedra solta de delimitação da linha de água e o caminho adjacente e trasnporte do mesmo até a um troço subterraneo da linha de água no centro da freguesia com obstrução da passagem e consequente destruição do piso de asfalto do caminho municipal e inundação dos prédios e propriedades adjacentes.
Propostas de intervenção	Reconstrução do muro de delimitação e reparação do pavimento do caminho na Ribeira do Outeirão: - Limpeza da Ribeira do Outeirão - IAP Unipessoal, Lda. - 1.550,00 ?, acrescido de IVA à taxa legal em vigor. - Reparação de muros e reparação do pavimento do caminho da ribeira - José Maria Alvernaz - 11.600,00 ?, incluindo IVA à taxa legal em vigor.
Prioridade/Urgência	Urgente - Riscos a curto prazo

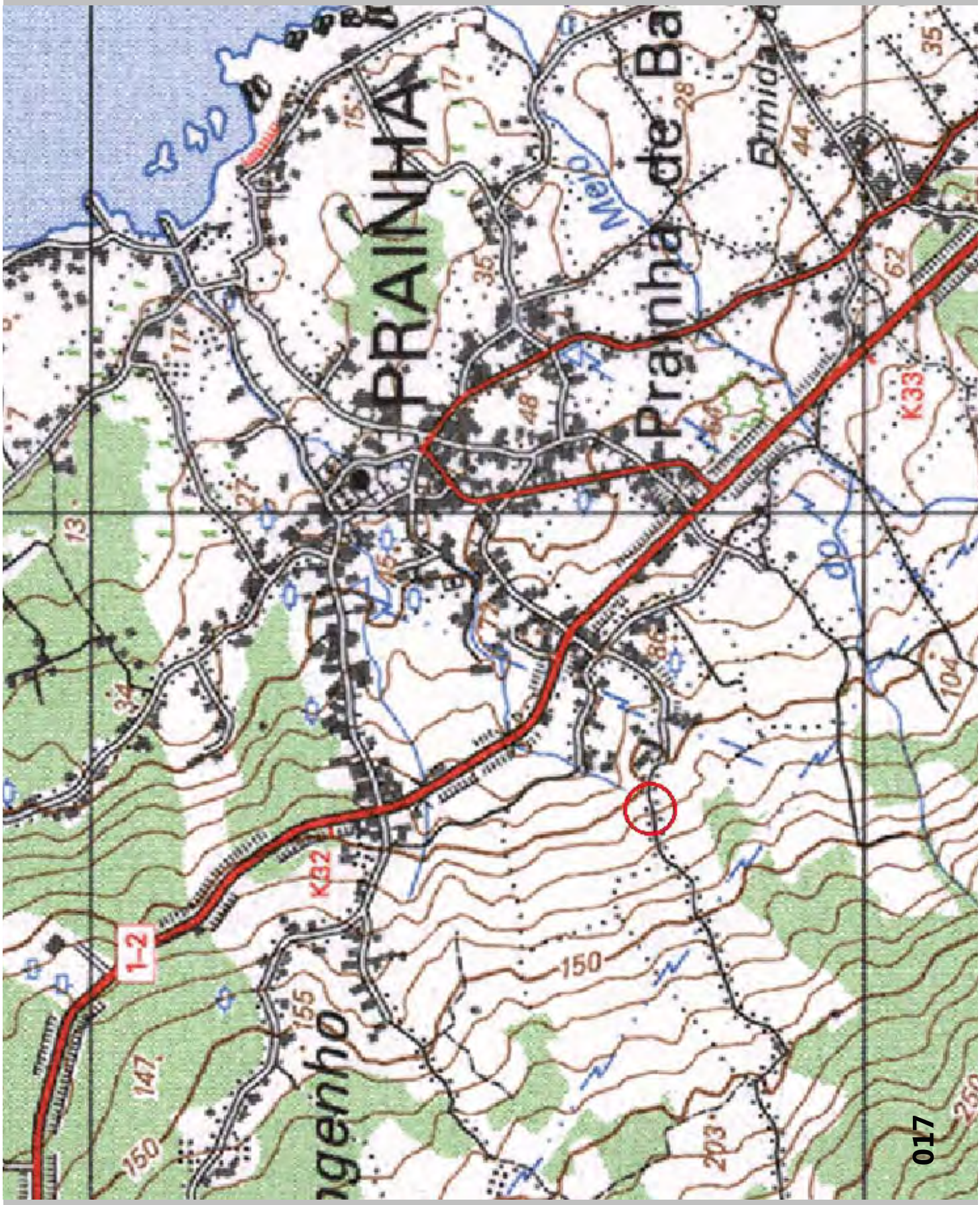
PRAINHA
Prainha de Ba
Ermida
Meio
K33
K32
1-2
150
155
147
203
104
62
44
35
28
17
15
48
27
13
34
250

017

REGIÃO AUTÓNOMA DOS AÇORES
Secretaria Regional da Agricultura e Ambiente

Registo de ocorrências em ribeiras - Histórico

Histórico do formulário para registo de ocorrências em ribeiras

Referência	DSRHOT/RIBEIRAS-Hist/2015/321
Submetida	26-08-2015 11:27:21 por Lídia JA. Nogueira

1. Identificação
Identificação do serviço e responsáveis pelo relatório da(s) ocorrência(s)

Tipo de registo	Vistoria periódica
Serviço	Serviços de Ambiente do Pico

Identificação do(s) observador(es)

Nome	Categoria
Lidia Nogueira	Vigilante da Natureza
Carlos Bettencourt	Vigilante da Natureza

2. Ponto da situação
Ponto da situação em locais anteriormente avaliados

Referência anterior	DSRHOT/RIBEIRAS-Hist/2014/010
Data da observação	21-8-2015
Estado	A situação mantém-se Situação resolvida por outras entidades

REGIÃO AUTÓNOMA DOS AÇORES
Secretaria Regional dos Recursos Naturais

Registo de ocorrências em ribeiras 2014 - Histórico

Histórico do formulário para registo de ocorrências em ribeiras

Referência	DSRHOT/RIBEIRAS-Hist/2014/010
Submetida	12-06-2014 09:47:19 por José CG. Machado

1. Identificação
Identificação do serviço e responsáveis pelo relatório da(s) ocorrência(s)

Tipo de registo	Vistoria pós-ocorrência
Serviço	Serviços de Ambiente do Pico

Identificação do(s) observador(es)

Nome	Categoria
José Machado	Técnico Superior

2. Ponto da situação
Ponto da situação em locais anteriormente avaliados

Referência anterior	AHA/RIBEIRAS/2013/023
Data da observação	19-4-2013
Estado	A situação mantém-se

REGIÃO AUTÓNOMA DOS AÇORES
Secretaria Regional dos Recursos Naturais

Registo de ocorrências em ribeiras

Formulário para registo de ocorrências em ribeiras

Referência	**AHA/RIBEIRAS/2013/023**
Submetida	13-06-2013 15:23:03 por José CG. Machado

1. Identificação
Identificação do serviço e responsáveis pelo relatório da(s) ocorrência(s)

Tipo de registo	Vistoria pós-ocorrência
Serviço	Serviços de Ambiente do Pico

Identificação do(s) observador(es)

Nome	Categoria
José Carlos Machado	técnico superior

2. Localização
Identificação geográfica do relatório. O relatório deve cingir-se a uma única ribeira

Identificação do local	
Freguesia	Prainha
Concelho	São Roque do Pico
Ilha	Pico
Mapa	c_40376_f_4_54135_rib. da urze.jpg
Nome(s) da ribeira	Ribeira da Urze
Extensão da Ribeira avaliada	Pequeno troço(entre 30 e 150 metros)
Data das ocorrências	19-4-2013
Coordenadas	

Considerar um ponto representativo do relatório (ex. ponto de acesso ao curso de água ou ponto mais crítico), ou os dois pontos extremos de um troço de ribeira avaliado. Na página seguinte podem ser descritos pontos mais detalhados.

Coordenadas X/M - jusante	392798
Coordenadas Y/P - jusante	4260049
Coordenadas X/M - montante	392764
Coordenadas Y/P - montante	4259953

3. Descrição
Observações e propostas de resolução. A descrição poderá ser desagregada por zonas/pontos, de forma a melhorar a descrição de cada.

Coordenadas X/M	392764
Coordenadas Y/P	4259953
Tipo de ocorrência relatada	Inundação Assoreamento/Obstrução
Descrição da ocorrência	Inundação de moradias e terrenos adjacentes à passagem hidráulica na estrada regional, devido á obstrução pelos caudais sólidos e subdimensionamento da secção.
Gravidade	Urgente - Pessoas e bens em risco iminente
Titularidade do(s) terreno(s)	



Identificação das causas e possíveis soluções

Causas das ocorrências	Obstrução da passagem hidráulica localizada na estrada regional pelos caudais sólidos devido ao subdimensionamento da passagem que provoca galgamento e inundação das moradias e terrenos adjacentes.

Propostas de intervenção	Construção de nova passagem na estrada regional. Limpeza e desassoreamento do leito da ribeira, consolidação dos muros de suporte das margens.
Prioridade/Urgência	Urgente - Riscos a curto prazo

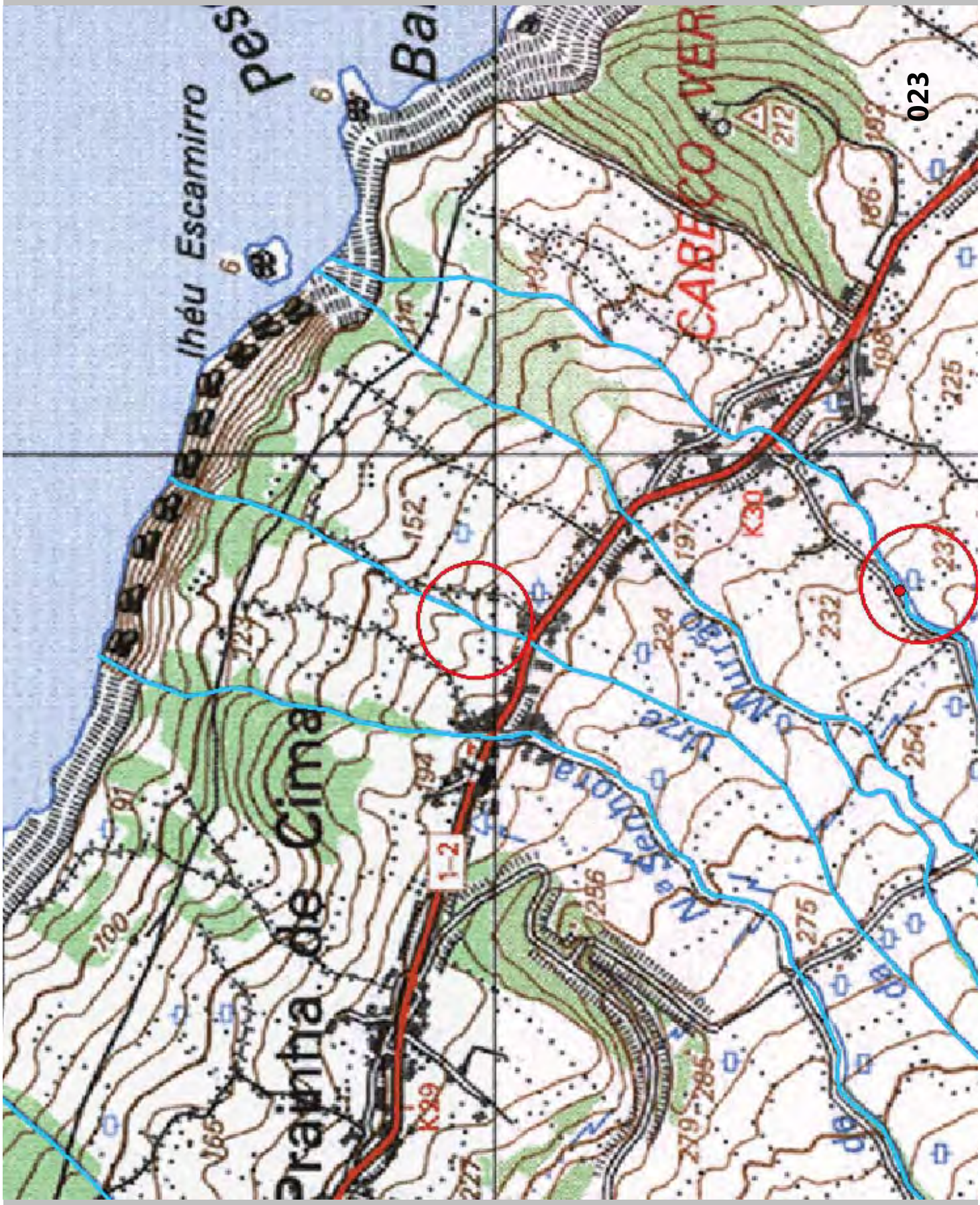
Ilhéu Escamirro
Pranha de Cima
CABEÇO VER
K30
K29
1-2
023

REGIÃO AUTÓNOMA DOS AÇORES
Secretaria Regional da Agricultura e Ambiente

Registo de ocorrências em ribeiras - Histórico

Histórico do formulário para registo de ocorrências em ribeiras

Referência	DSRHOT/RIBEIRAS-Hist/2015/322
Submetida	26-08-2015 11:41:19 por Lídia JA. Nogueira

1. Identificação
Identificação do serviço e responsáveis pelo relatório da(s) ocorrência(s)

Tipo de registo	Vistoria periódica
Serviço	Serviços de Ambiente do Pico

Identificação do(s) observador(es)

Nome	Categoria
Lidia Nogueira	Vigilante da Natureza
Carlos Bettencourt	Vigilante da Natureza
Paulo Freitas	Vigilante da Natureza

2. Ponto da situação
Ponto da situação em locais anteriormente avaliados

Referência anterior	DSRHOT/RIBEIRAS-Hist/2014/007
Data da observação	3-8-2015
Estado	A situação mantém-se Situação resolvida pela SRAA/DRA
Descrição da intervenção	Limpeza de vegetação até à estrada Regional; levantamento topográfico e desassoreamento do leito.
Meios utilizados	Meios próprios Contratação externa
Tempo de intervenção (dias)	1 mês
Relatório	c_73682_f_4_66575_estragos provocados pela ribeira do diluvio.pdf

Materiais, equipamentos, fornecimentos e custos

Descrição	Custo

Relatório dos estragos provocados em São Caetano pelo galgamento das margens das ribeiras do dilúvio e da prainha a 25 de dezembro de 2014.



Foto-1
Caminho municipal.



Foto-2
Ribeira do diluvio, a jusante da ponte na estrada regional.



Foto-3
Inertes provenientes do caminho municipal com piso de bagacina, fruto da escorrência de águas da ribeira do dilúvio.



Foto-4
Terreno junto ao leito da ribeira do dilúvio, por onde escorreu parte do caudal que saiu na passagem no caminho municipal.



Foto-5
Acumulação de inertes provenientes do caminho municipal com piso de bagacina, fruto da escorrência de águas da ribeira do dilúvio.



Foto-6
Inertes provenientes do caminho municipal com piso de bagacina, fruto da escorrência de águas da ribeira do dilúvio.



Foto-7
Estragos provocados no caminho municipal com piso de bagacina.



Foto-8
Ponto onde a água saiu para o caminho municipal com piso de bagacina vinda da ribeira do dilúvio.



Foto-9
Estragos provocados com acumulação de inertes no caminho municipal com piso de bagacina por onde passa a ribeira do dilúvio.



Foto-10
Acumulação de inertes no leito da ribeira do dilúvio a montante e junto ao caminho municipal com piso de bagacina.



Foto-11
Acumulação de inertes no leito da ribeira do dilúvio a jusante e junto ao caminho municipal com piso de bagacina



Foto-12
Vista geral da maior parte do leito da ribeira do dilúvio onde se deu a acumulação de inertes.



Foto-13
Troço da ribeira do dilúvio onde o caudal, galgou a margem, provocando os estragos a montante, quer no caminho municipal com piso de bagacina quer na acumulação de inertes no caminho municipal com piso de asfalto e na estrada regional.
Dentro do retângulo vermelho na foto, está um homem que subia a ribeira, assim já se consegue ter uma noção da escala.



Foto-14
Foto da inserção da grota que serve de afluente à ribeira do dilúvio e que o seu caudal provocou a acumulação de inertes de maior dimensão na margem contrária a esta, o que originou o galgamento da margem da ribeira do dilúvio por parte do caudal desta.



Foto-15
Troço do caminho municipal com piso de asfalto por onde passa a ribeira do dilúvio.



Foto-16
Troço do caminho municipal com piso de asfalto por onde passa a ribeira do dilúvio e em que parte do caudal desviou para um terreno junto a esta.



Foto-17
Estragos provocados no caminho municipal com piso de bagacina junto à orla costeira por onde passa a ribeira do dilúvio.



Foto-18
Inertes e restos de trocos acumulados no caminho municipal fruto do galgamento da margem da ribeira da prainha, a montante da ponte sob o caminho municipal junto à escola.



Foto-19
Inertes e restos de trocos acumulados junto a uma garagem fruto do galgamento da margem da ribeira da prainha, a montante da ponte sob o caminho municipal junto à escola.



Foto-20
Ponte na ribeira da prainha sob a estrada municipal semiobstruída.



Foto-21
Foto da ribeira grande onde o caudal quase galgou a margem junto à estrada regional.



Foto-22
Foto da ribeira grande onde o caudal quase galgou a margem junto à estrada regional, as pedras que se podem observar no lado esquerdo da foto, na margem da ribeira, foram lá colocadas no dia 25 fruto do forte caudal que a ribeira teve.

Paulo Freitas
Vigilante da Natureza

REGIÃO AUTÓNOMA DOS AÇORES
Secretaria Regional dos Recursos Naturais

Registo de ocorrências em ribeiras 2014 - Histórico

Histórico do formulário para registo de ocorrências em ribeiras

Referência	DSRHOT/RIBEIRAS-Hist/2014/007
Submetida	12-06-2014 09:38:03 por José CG. Machado

1. Identificação

Identificação do serviço e responsáveis pelo relatório da(s) ocorrência(s)

Tipo de registo	Vistoria pós-ocorrência
Serviço	Serviços de Ambiente do Pico

Identificação do(s) observador(es)

Nome	Categoria
José Machado	Técnico Superior

2. Ponto da situação

Ponto da situação em locais anteriormente avaliados

Referência anterior	AHA/RIBEIRAS/2013/018
Data da observação	15-10-2008
Estado	A situação mantém-se

REGIÃO AUTÓNOMA DOS AÇORES
Secretaria Regional dos Recursos Naturais

Registo de ocorrências em ribeiras

Formulário para registo de ocorrências em ribeiras

Referência	**AHA/RIBEIRAS/2013/018**
Submetida	13-06-2013 11:56:32 por José CG. Machado

1. Identificação
Identificação do serviço e responsáveis pelo relatório da(s) ocorrência(s)

Tipo de registo	Vistoria periódica
Serviço	Serviços de Ambiente do Pico

Identificação do(s) observador(es)

Nome	Categoria
José Carlos Machado	técnico superior

2. Localização
Identificação geográfica do relatório. O relatório deve cingir-se a uma única ribeira

Identificação do local	
Freguesia	São Caetano
Concelho	Madalena
Ilha	Pico
Mapa	c_40342_f_4_96628_Ribeira diluvio _cm.jpg
Nome(s) da ribeira	Ribeira do Diluvio
Extensão da Ribeira avaliada	Troço extenso (mais de 150 metros)
Data das ocorrências	15-10-2008
Coordenadas	

Considerar um ponto representativo do relatório (ex. ponto de acesso ao curso de água ou ponto mais crítico), ou os dois pontos extremos de um troço de ribeira avaliado. Na página seguinte podem ser descritos pontos mais detalhados.

Coordenadas X/M - jusante	376213
Coordenadas Y/P - jusante	4254271
Coordenadas X/M - montante	376305
Coordenadas Y/P - montante	4254903

3. Descrição
Observações e propostas de resolução. A descrição poderá ser desagregada por zonas/pontos, de forma a melhorar a descrição de cada.

Coordenadas X/M	376305
Coordenadas Y/P	4254903
Tipo de ocorrência relatada	Derrocada Assoreamento/Obstrução Obras em leitos e margens
Descrição da ocorrência	Não se verifica atualmente escoamento no leito da linha da Ribeira do Diluvio por se encontrar obstruído com vegetação densa e de grande porte e com inertes no troço entre o caminho do Diluvio e a foz da ribeira. É necessário efetuar limpeza do canal com desmatação e remoção de inertes em 3 troços numa extensão total de cerca de 640 metros e construção de uma passagem hidráulica a vau no caminho rural que intercepta esta ribeira.
Gravidade	Muito Grave - Pessoas e bens afetados
Titularidade do(s) terreno(s)	privados, em grande numero

Ribeira do Diluvio - São Caetano



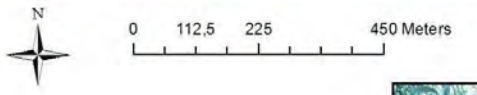

Legenda:

Área da intervenção



Identificação das causas e possíveis soluções

Causas das ocorrências	Deslizamentos de massas da encosta da montanha. obstrução do leito pelos caudais sólidos transportados. Obstrução do leito por vegetação de porte arbóreo. passagens hidráulicas sobredimensionadas.

Propostas de intervenção	É necessário efetuar limpeza do canal com desmatação e remoção de inertes em 3 troços numa extensão total de cerca de 640 metros, consolidação dos muros de suporte das margnes, construção de uma passagem hidráulica a vau no caminho rural que intercepta esta ribeira e de uma passagem hidráulica no caminho municipal.
Prioridade/Urgência	Muito Urgente - Necessita de intervenção imediata

Ribeira do Diluvio - São Caetano

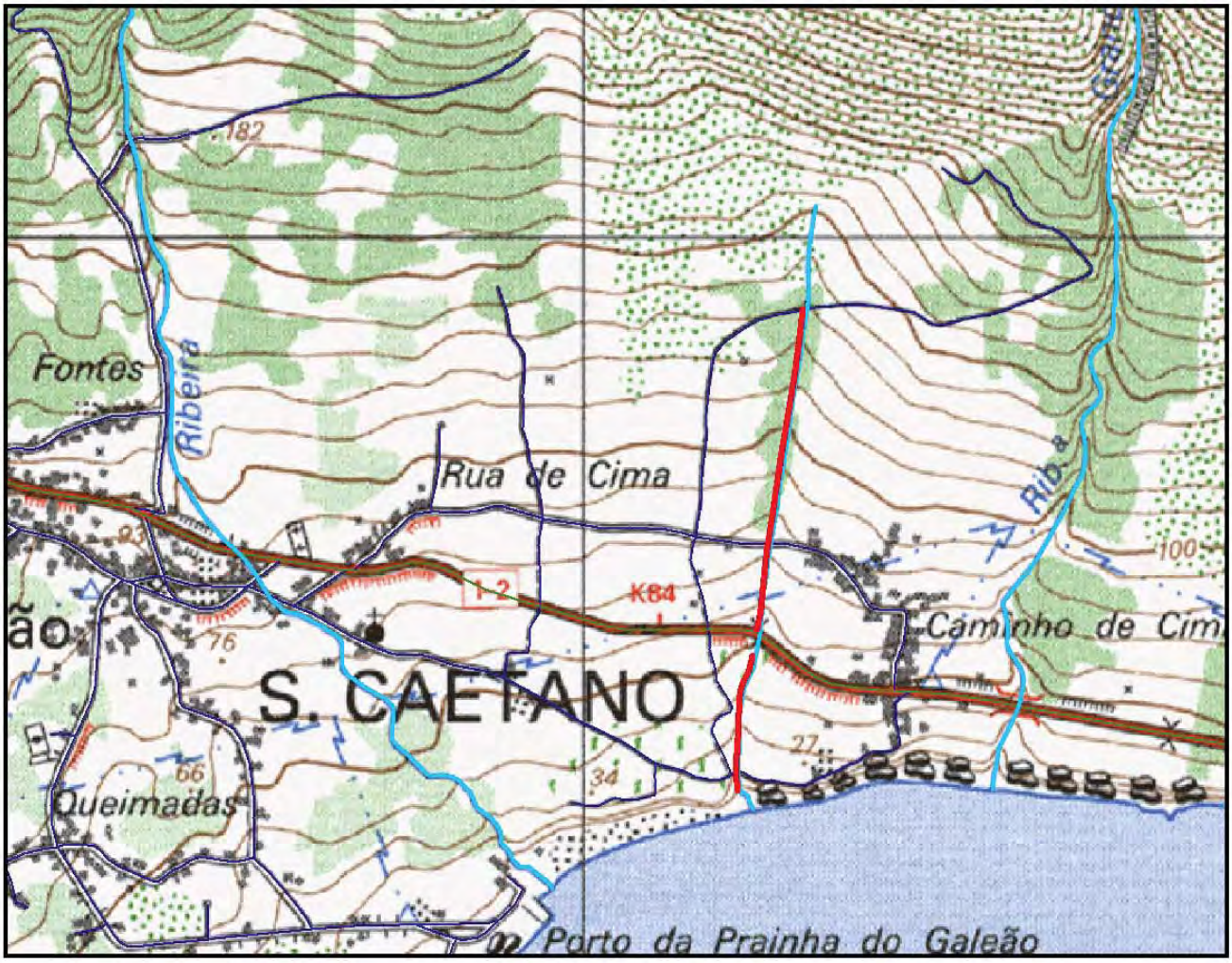

N

0 112,5 225 450 Meters

Legenda:

Àrea da intervenção



REGIÃO AUTÓNOMA DOS AÇORES
Secretaria Regional da Agricultura e Ambiente

Registo de ocorrências em ribeiras - Histórico

Histórico do formulário para registo de ocorrências em ribeiras

Referência	DSRHOT/RIBEIRAS-Hist/2015/330
Submetida	26-08-2015 15:41:32 por Lídia JA. Nogueira

1. Identificação

Identificação do serviço e responsáveis pelo relatório da(s) ocorrência(s)

Tipo de registo	Vistoria periódica
Serviço	Serviços de Ambiente do Pico

Identificação do(s) observador(es)

Nome	Categoria
Lidia Nogueira	vigilante da Natureza
Carlos Bettencourt	Vigilante da Natureza

2. Ponto da situação

Ponto da situação em locais anteriormente avaliados

Referência anterior	DSRHOT/RIBEIRAS-Hist/2014/009
Data da observação	26-8-2015
Estado	A situação mantém-se

REGIÃO AUTÓNOMA DOS AÇORES
Secretaria Regional dos Recursos Naturais

Registo de ocorrências em ribeiras 2014 - Histórico

Histórico do formulário para registo de ocorrências em ribeiras

Referência	DSRHOT/RIBEIRAS-Hist/2014/009
Submetida	12-06-2014 09:44:58 por José CG. Machado

1. Identificação
Identificação do serviço e responsáveis pelo relatório da(s) ocorrência(s)

Tipo de registo	Vistoria pós-ocorrência
Serviço	Serviços de Ambiente do Pico

Identificação do(s) observador(es)

Nome	Categoria
José Machado	Técnico Superior

2. Ponto da situação
Ponto da situação em locais anteriormente avaliados

Referência anterior	AHA/RIBEIRAS/2013/022
Data da observação	
Estado	A situação mantém-se

PICO



Gravidade

Média

Urgência

Média

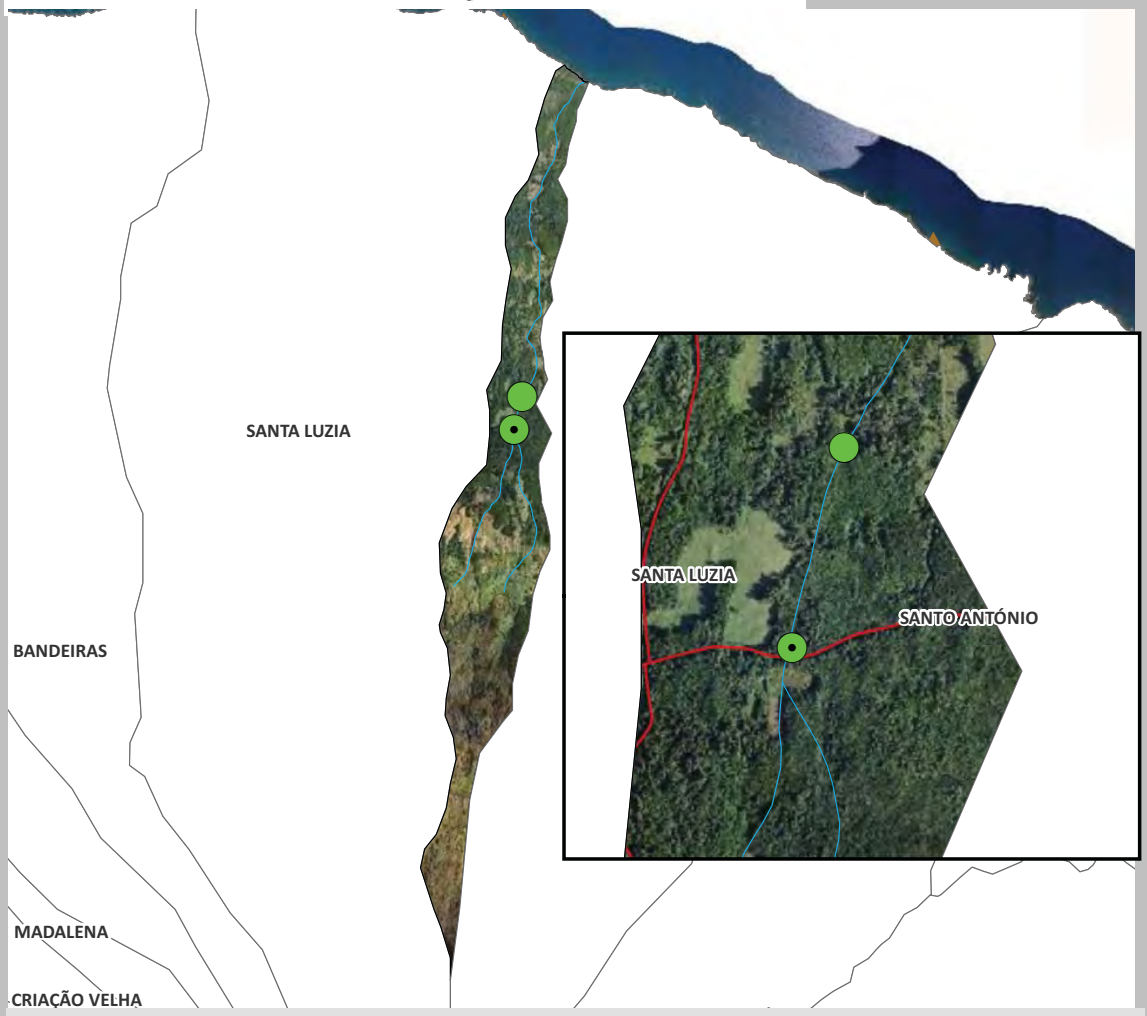

Ribeira Nova

PIB4

1 Troço extenso
Assoreamento/Obstrução

Gravidade moderada, necessidade de ação preventva
Remoção de material vegetal

Dados PGRH-Açores

Risco Cheia		Caudal de Ponta de Cheia (m³/s)				
Elevado	Período de retorno	5 anos	10 anos	25 anos	50 anos	100 anos
		9,8	12,6	16,3	19,1	22,0

REGIÃO AUTÓNOMA DOS AÇORES
Secretaria Regional dos Recursos Naturais

Registo de ocorrências em ribeiras

Formulário para registo de ocorrências em ribeiras

Referência	**AHA/RIBEIRAS/2013/022**
Submetida	13-06-2013 15:04:33 por José CG. Machado

1. Identificação
Identificação do serviço e responsáveis pelo relatório da(s) ocorrência(s)

Tipo de registo	Vistoria pós-ocorrência
Serviço	Serviços de Ambiente do Pico

Identificação do(s) observador(es)

Nome	Categoria
José Carlos Machado	técnico superior

2. Localização
Identificação geográfica do relatório. O relatório deve cingir-se a uma única ribeira

Identificação do local	
Freguesia	Santa Luzia
Concelho	São Roque do Pico
Ilha	Pico
Mapa	c_40375_f_4_58022_ribeira nova_cm.jpg
Nome(s) da ribeira	Ribeira Nova
Extensão da Ribeira avaliada	Troço extenso (mais de 150 metros)
Data das ocorrências	
Coordenadas	

Considerar um ponto representativo do relatório (ex. ponto de acesso ao curso de água ou ponto mais crítico), ou os dois pontos extremos de um troço de ribeira avaliado. Na página seguinte podem ser descritos pontos mais detalhados.

Coordenadas X/M - jusante	379090
Coordenadas Y/P - jusante	4265045
Coordenadas X/M - montante	379164
Coordenadas Y/P - montante	4265329

3. Descrição
Observações e propostas de resolução. A descrição poderá ser desagregada por zonas/pontos, de forma a melhorar a descrição de cada.

Coordenadas X/M	379090
Coordenadas Y/P	4265045
Tipo de ocorrência relatada	Assoreamento/Obstrução
Descrição da ocorrência	Verifica-se a presença de árvores de grande porte (acácias) em risco iminente de cair para o leito da ribeira e de provocarem pequenas derrocadas com deslizamentos de pedras e terras para o leito da ribeira.
Gravidade	Médio - Gravidade moderada, necessidade de ação preventiva
Titularidade do(s) terreno(s)	privado, diversos

Ribeira Nova - Santa Luzia



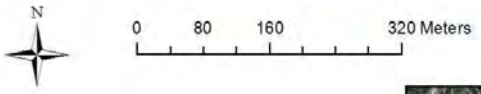

Legenda:

Área da intervenção



Identificação das causas e possíveis soluções

Causas das ocorrências Ausencia prolongada de manutenção.

Propostas de intervenção	É necessário proceder ao corte das árvores e remoção do material vegetal resultante.
Prioridade/Urgência	Médio - Gravidade moderada, resposta a médio prazo

Ribeira Nova - Santa Luzia

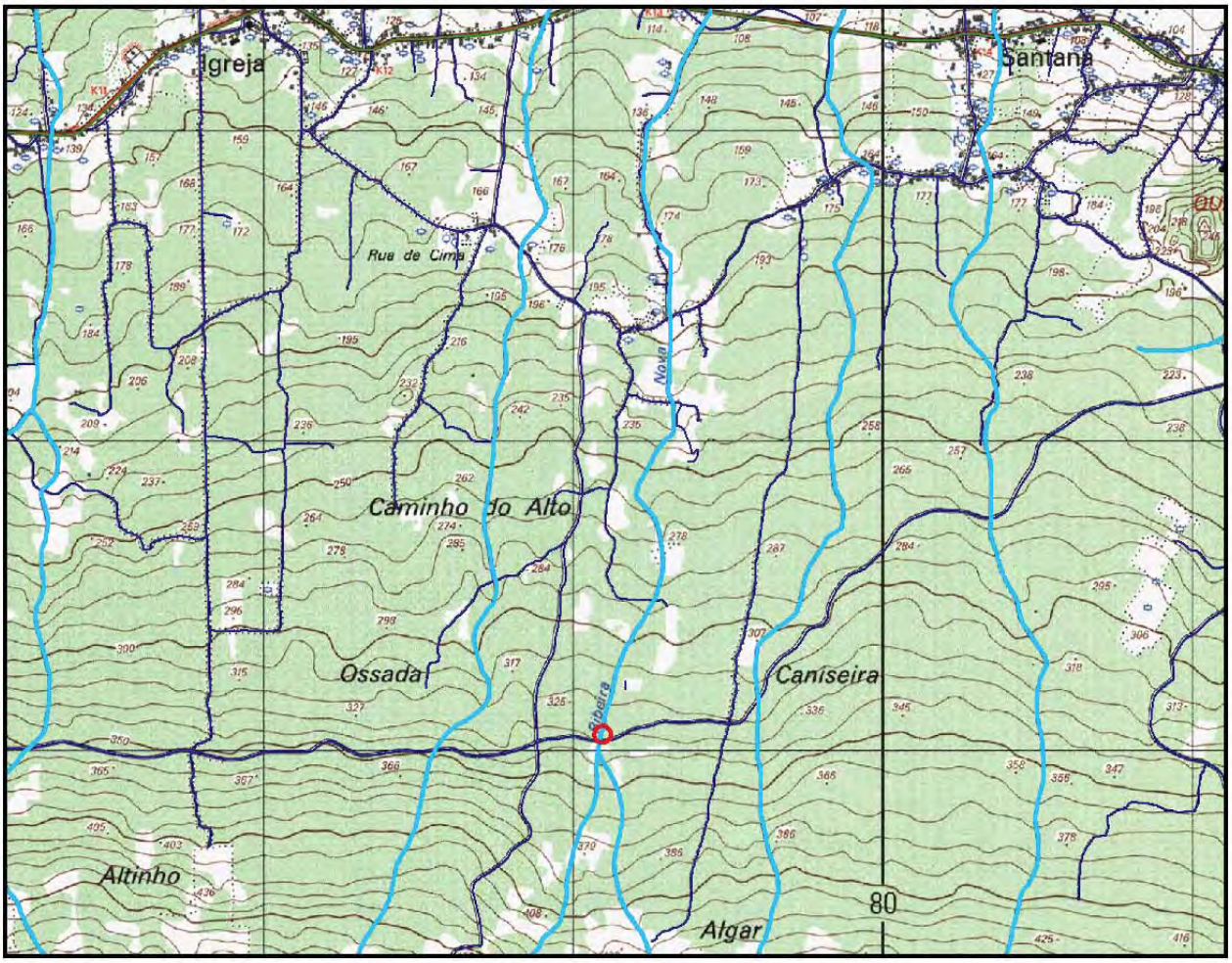



Legenda:

— Àrea da intervenção



REGIÃO AUTÓNOMA DOS AÇORES
Secretaria Regional da Agricultura e Ambiente

Registo de ocorrências em ribeiras - Histórico

Histórico do formulário para registo de ocorrências em ribeiras

Referência	DSRHOT/RIBEIRAS-Hist/2015/323
Submetida	26-08-2015 14:38:37 por Mafalda LMSC. Veiros

1. Identificação

Identificação do serviço e responsáveis pelo relatório da(s) ocorrência(s)

Tipo de registo	Vistoria periódica
Serviço	Serviços de Ambiente de São Miguel

Identificação do(s) observador(es)

Nome	Categoria
António Furtado	VN
António Melo	VN

2. Ponto da situação

Ponto da situação em locais anteriormente avaliados

Referência anterior	DSRHOT/RIBEIRAS/2014/076
Data da observação	27-5-2015
Estado	A situação mantém-se

REGIÃO AUTÓNOMA DOS AÇORES
Secretaria Regional da Agricultura e Ambiente

Registo de ocorrências em ribeiras 2014

Formulário para registo de ocorrências em ribeiras

Referência	DSRHOT/RIBEIRAS/2014/076
Submetida	24-07-2014 13:59:24 por Mafalda LMSC. Veiros

1. Identificação
Identificação do serviço e responsáveis pelo relatório da(s) ocorrência(s)

Tipo de registo	Vistoria periódica
Serviço	Serviços de Ambiente de São Miguel

Identificação do(s) observador(es)

Nome	Categoria
António Furtado	VN de 2.ª Classe
António Melo	VN de 2.ª Classe

2. Localização
Identificação geográfica do relatório. O relatório deve cingir-se a uma única ribeira

IDENTIFICAÇÃO DO LOCAL

Freguesia	Ponta Garça
Concelho	Vila Franca do Campo
Ilha	São Miguel
Mapa	c_57377_f_4_28323_Rib Gaiteira.pdf
Nome(s) da ribeira	Ribeira da Gaiteira
Extensão da Ribeira avaliada	Pequeno troço(entre 30 e 150 metros)
Data das ocorrências	12-6-2014
Coordenadas gerais do troço avaliado	
Coordenadas X/M - jusante	645632
Coordenadas Y/P - jusante	4177290
Coordenadas X/M - montante	645629
Coordenadas Y/P - montante	4177374

3. Descrição
Observações e propostas de resolução. A descrição deverá ser desagregada por zonas/pontos, de forma a melhor caracterização de cada

ESTADO GERAL DE MANUTENÇÃO E ESCOAMENTO DA RIBEIRA

Existem ocorrências a relatar

OCORRÊNCIA

Coordenadas da ocorrência	
Coordenadas X/M	645632
Coordenadas Y/P	4177290
Extensão afetada (metros)	50
Tipo de ocorrência relatada	Assoreamento/Obstrução
Descrição da ocorrência	A CM de Vila Franca do Campo realizou a limpeza da linha de água junto do caminho. Mas a 100 metros das referidas coordenadas verificou-se deslizamentos de vertente que realizou a obstrução do leito desta linha de água.
Gravidade	Médio - Gravidade moderada, necessidade de ação preventiva
Titularidade do(s) terreno (s)	Desconhece-se

REGISTO FOTOGRÁFICO



IDENTIFICAÇÃO DAS CAUSAS E POSSÍVEIS SOLUÇÕES

CAUSAS	
Descrição das possíveis causas das ocorrências	Devido às sucessivas intempéries registadas em anos anteriores.
SOLUÇÕES	
Tipo de intervenção	Limpeza de vegetação
Local a intervir	Margem direita Margem esquerda Leito
Descrição geral das propostas de intervenção	Remoção do material depositado e vegetação arbórea de grande porte.

Dimensões

Ação/intervenção	Comprimento (metros)	Largura (m)	Altura (m)	Área (m2)

Prioridade/Urgência	Médio - Gravidade moderada, resposta a médio prazo
RESPONSABILIDADES	
Tipo de entidade(s) responsável(eis)	SRRN
Responsáveis pela resolução	SRRN
ORÇAMENTO	
Existe orçamento para a intervenção?	Não
Valor orçamentado	
Fornecedor	
Inserir documento (se aplicável)	


E.R.1-1ª
Caminho da Gaiteira
Cimo da Gaiteira
PONTA GARÇA
Pico do Sousa
Gaiteira
Amoras
Areias
Grotas Fundas
Acesso Praia da Amora

REGIÃO AUTÓNOMA DOS AÇORES
Secretaria Regional da Agricultura e Ambiente

Registo de ocorrências em ribeiras - Histórico

Histórico do formulário para registo de ocorrências em ribeiras

Referência	DSRHOT/RIBEIRAS-Hist/2015/324
Submetida	26-08-2015 14:45:02 por Mafalda LMSC. Veiros

1. Identificação
Identificação do serviço e responsáveis pelo relatório da(s) ocorrência(s)

Tipo de registo	Vistoria periódica
Serviço	Serviços de Ambiente de São Miguel

Identificação do(s) observador(es)

Nome	Categoria
António Furtado	VN
António Melo	VN

2. Ponto da situação
Ponto da situação em locais anteriormente avaliados

Referência anterior	DSRHOT/RIBEIRAS/2014/075
Data da observação	27-5-2015
Estado	Situação resolvida pela SRAA/DRA
Descrição da intervenção	Limpeza de vegetação
Meios utilizados	Meios próprios
Tempo de intervenção (dias)	
Relatório	

Materiais, equipamentos, fornecimentos e custos

Descrição	Custo

REGIÃO AUTÓNOMA DOS AÇORES
Secretaria Regional da Agricultura e Ambiente

Registo de ocorrências em ribeiras 2014

Formulário para registo de ocorrências em ribeiras

Referência	DSRHOT/RIBEIRAS/2014/075
Submetida	24-07-2014 11:21:09 por Mafalda LMSC. Veiros

1. Identificação
Identificação do serviço e responsáveis pelo relatório da(s) ocorrência(s)

Tipo de registo	Vistoria periódica
Serviço	Serviços de Ambiente de São Miguel

Identificação do(s) observador(es)

Nome	Categoria
António Melo	VN de 2.ª Classe
António Furtado	VN de 2.ª Classe

2. Localização
Identificação geográfica do relatório. O relatório deve cingir-se a uma única ribeira

IDENTIFICAÇÃO DO LOCAL

Freguesia	Ponta Garça
Concelho	Vila Franca do Campo
Ilha	São Miguel
Mapa	c_57375_f_4_66528_Espigão Morto.pdf
Nome(s) da ribeira	Espigão Morto (242)
Extensão da Ribeira avaliada	Troço extenso (mais de 150 metros)
Data das ocorrências	12-6-2014
Coordenadas gerais do troço avaliado	
Coordenadas X/M - jusante	645312
Coordenadas Y/P - jusante	4176674
Coordenadas X/M - montante	645352
Coordenadas Y/P - montante	4177224

3. Descrição
Observações e propostas de resolução. A descrição deverá ser desagregada por zonas/pontos, de forma a melhorar a descrição de cada.

ESTADO GERAL DE MANUTENÇÃO E ESCOAMENTO DA RIBEIRA

	Não foram identificadas ocorrências	


Pico do Sousa
PONTA GARÇA
Caminho da Gaiteira
Amoras
Grotas Fundas
Acesso Praia da Amora
Senhora das Mercês

REGIÃO AUTÓNOMA DOS AÇORES
Secretaria Regional da Agricultura e Ambiente

Registo de ocorrências em ribeiras - Histórico

Histórico do formulário para registo de ocorrências em ribeiras

Referência	DSRHOT/RIBEIRAS-Hist/2015/325
Submetida	26-08-2015 14:48:03 por Mafalda LMSC. Veiros

1. Identificação
Identificação do serviço e responsáveis pelo relatório da(s) ocorrência(s)

Tipo de registo	Vistoria periódica
Serviço	Serviços de Ambiente de São Miguel

Identificação do(s) observador(es)

Nome	Categoria
António Furtado	VN
António Melo	VN

2. Ponto da situação
Ponto da situação em locais anteriormente avaliados

Referência anterior	DSRHOT/RIBEIRAS/2014/073
Data da observação	27-5-2015
Estado	Situação resolvida pela SRAA/DRA
Descrição da intervenção	Limpeza de vegetação
Meios utilizados	Meios próprios
Tempo de intervenção (dias)	
Relatório	

Materiais, equipamentos, fornecimentos e custos

Descrição	Custo

REGIÃO AUTÓNOMA DOS AÇORES
Secretaria Regional da Agricultura e Ambiente

Registo de ocorrências em ribeiras 2014

Formulário para registo de ocorrências em ribeiras

Referência	DSRHOT/RIBEIRAS/2014/073
Submetida	24-07-2014 11:07:39 por Mafalda LMSC. Veiros

1. Identificação
Identificação do serviço e responsáveis pelo relatório da(s) ocorrência(s)

Tipo de registo	Vistoria periódica
Serviço	Serviços de Ambiente de São Miguel

Identificação do(s) observador(es)

Nome	Categoria
António Melo	VN de 2.ª Classe
António Furtado	VN de 2.ª Classe

2. Localização
Identificação geográfica do relatório. O relatório deve cingir-se a uma única ribeira

IDENTIFICAÇÃO DO LOCAL

Freguesia	Ponta Garça
Concelho	Vila Franca do Campo
Ilha	São Miguel
Mapa	c_57366_f_4_76258_Rib Zabomba.pdf
Nome(s) da ribeira	Rib.ª Zabomba
Extensão da Ribeira avaliada	
Data das ocorrências	19-6-2014
Coordenadas gerais do troço avaliado	
Coordenadas X/M - jusante	644950
Coordenadas Y/P - jusante	4176612
Coordenadas X/M - montante	644820
Coordenadas Y/P - montante	4176760

3. Descrição
Observações e propostas de resolução. A descrição deverá ser desagregada por zonas/pontos, de forma a melhorar a descrição de cada.

ESTADO GERAL DE MANUTENÇÃO E ESCOAMENTO DA RIBEIRA

	Não foram identificadas ocorrências	


Canada do Pauzinho
Canada dos Frades
Canada do Garcia
Caminho da Gaiteira
PONTA GARÇA
Rua dos Frades
Rua da Boa Vista
Grotas Fundas
Senhora das Mercês

REGIÃO AUTÓNOMA DOS AÇORES
Secretaria Regional da Agricultura e Ambiente

Registo de ocorrências em ribeiras - Histórico

Histórico do formulário para registo de ocorrências em ribeiras

Referência	DSRHOT/RIBEIRAS-Hist/2015/326
Submetida	26-08-2015 14:55:45 por Mafalda LMSC. Veiros

1. Identificação
Identificação do serviço e responsáveis pelo relatório da(s) ocorrência(s)

Tipo de registo	Vistoria periódica
Serviço	Serviços de Ambiente de São Miguel

Identificação do(s) observador(es)

Nome	Categoria
António Furtado	VN
António Melo	VN

2. Ponto da situação
Ponto da situação em locais anteriormente avaliados

Referência anterior	DSRHOT/RIBEIRAS/2014/072
Data da observação	27-5-2015
Estado	Situação resolvida pela SRAA/DRA
Descrição da intervenção	Notificação do proprietário da exploração bovina para resolução das descargas de águas residuais para a linha de água.
Meios utilizados	Meios próprios
Tempo de intervenção (dias)	
Relatório	

Materiais, equipamentos, fornecimentos e custos

Descrição	Custo

REGIÃO AUTÓNOMA DOS AÇORES
Secretaria Regional da Agricultura e Ambiente

Registo de ocorrências em ribeiras 2014

Formulário para registo de ocorrências em ribeiras

Referência	DSRHOT/RIBEIRAS/2014/072
Submetida	24-07-2014 09:32:07 por Mafalda LMSC. Veiros

1. Identificação
Identificação do serviço e responsáveis pelo relatório da(s) ocorrência(s)

Tipo de registo	Vistoria periódica
Serviço	Serviços de Ambiente de São Miguel

Identificação do(s) observador(es)

Nome	Categoria
António Furtado	VN de 2.ª Classe
António Melo	VN de 2.ª Classe

2. Localização
Identificação geográfica do relatório. O relatório deve cingir-se a uma única ribeira

IDENTIFICAÇÃO DO LOCAL

Freguesia	Ponta Garça
Concelho	Vila Franca do Campo
Ilha	São Miguel
Mapa	c_57346_f_4_23692_Rib Garcia.pdf
Nome(s) da ribeira	Rib.ª Garcia ou da Grancha
Extensão da Ribeira avaliada	Troço extenso (mais de 150 metros)
Data das ocorrências	19-6-2014
Coordenadas gerais do troço avaliado	
Coordenadas X/M - jusante	644703
Coordenadas Y/P - jusante	4176597
Coordenadas X/M - montante	644640
Coordenadas Y/P - montante	4177694

3. Descrição
Observações e propostas de resolução. A descrição deverá ser desagregada por zonas/pontos, de forma a melhorar a descrição de cada.

ESTADO GERAL DE MANUTENÇÃO E ESCOAMENTO DA RIBEIRA

	Existem ocorrências a relatar

OCORRÊNCIA

Coordenadas da ocorrência	
Coordenadas X/M	644595
Coordenadas Y/P	4176944
Extensão afetada (metros)	
Tipo de ocorrência relatada	Descarga de águas residuais
Descrição da ocorrência	Descarga de águas residuais agrícolas, nomeadamente de um viteleiro para a linha de água.
Gravidade	Muito Grave - Pessoas e bens afetados
Titularidade do(s) terreno(s)	João Manuel Pinheiro

REGISTO FOTOGRÁFICO





IDENTIFICAÇÃO DAS CAUSAS E POSSÍVEIS SOLUÇÕES

CAUSAS

Descrição das possíveis causas das ocorrências	Descarga direta para a linha de água

SOLUÇÕES

Tipo de intervenção	Outras
Local a intervir	Margem direita Leito
Descrição geral das propostas de intervenção	Notificação do proprietário da exploração bovina, para resolução da situação. Este Serviço de Ambiente procedeu à notificação do infrator.

Dimensões

Ação/intervenção	Comprimento (metros)	Largura (m)	Altura (m)	Área (m2)

Prioridade/Urgência	Muito Urgente - Necessita de intervenção imediata

RESPONSABILIDADES

Tipo de entidade(s) responsável(eis)	Proprietários
Responsáveis pela resolução	João Manuel Pinheiro

ORÇAMENTO	
Existe orçamento para a intervenção?	Não
Valor orçamentado	
Fornecedor	
Inserir documento (se aplicável)	


FURNAS
Espinhos
E.R.1-1ª
Roça Velha
Roça da Figueira
Caminho da Gaiteira
Pico do Sousa
PONTA GARÇA
Canada do Pauzinho
Amoras
Estrada Regional
Canada dos Frades
Grotas Fundas
Moinho de Vento
Senhora das Mercês
Caminho Novo
Calvário
Rua da Igreja

REGIÃO AUTÓNOMA DOS AÇORES
Secretaria Regional da Agricultura e Ambiente

Registo de ocorrências em ribeiras - Histórico

Histórico do formulário para registo de ocorrências em ribeiras

Referência	DSRHOT/RIBEIRAS-Hist/2015/327
Submetida	26-08-2015 14:59:51 por Mafalda LMSC. Veiros

1. Identificação
Identificação do serviço e responsáveis pelo relatório da(s) ocorrência(s)

Tipo de registo	Vistoria periódica
Serviço	Serviços de Ambiente de São Miguel

Identificação do(s) observador(es)

Nome	Categoria
António Furtado	VN
António Melo	VN

2. Ponto da situação
Ponto da situação em locais anteriormente avaliados

Referência anterior	DSRHOT/RIBEIRAS/2014/074
Data da observação	27-5-2015
Estado	Situação resolvida pela SRAA/DRA
Descrição da intervenção	Limpeza de vegetação
Meios utilizados	Meios próprios
Tempo de intervenção (dias)	
Relatório	

Materiais, equipamentos, fornecimentos e custos

Descrição	Custo

REGIÃO AUTÓNOMA DOS AÇORES
Secretaria Regional da Agricultura e Ambiente

Registo de ocorrências em ribeiras 2014

Formulário para registo de ocorrências em ribeiras

Referência	DSRHOT/RIBEIRAS/2014/074
Submetida	24-07-2014 11:14:40 por Mafalda LMSC. Veiros

1. Identificação
Identificação do serviço e responsáveis pelo relatório da(s) ocorrência(s)

Tipo de registo	Vistoria periódica
Serviço	Serviços de Ambiente de São Miguel

Identificação do(s) observador(es)

Nome	Categoria
António Melo	VN de 2.ª Classe
António Furtado	VN de 2.ª Classe

2. Localização
Identificação geográfica do relatório. O relatório deve cingir-se a uma única ribeira

IDENTIFICAÇÃO DO LOCAL

Freguesia	Ponta Garça
Concelho	Vila Franca do Campo
Ilha	São Miguel
Mapa	c_57374_f_4_86279_Grota das Grotas Fundas.pdf
Nome(s) da ribeira	Grota das Grotas Fundas
Extensão da Ribeira avaliada	Troço extenso (mais de 150 metros)
Data das ocorrências	19-6-2014
Coordenadas gerais do troço avaliado	
Coordenadas X/M - jusante	645211
Coordenadas Y/P - jusante	4176700
Coordenadas X/M - montante	645137
Coordenadas Y/P - montante	4176700

3. Descrição
Observações e propostas de resolução. A descrição deverá ser desagregada por zonas/pontos, de forma a melhorar a descrição de cada.

ESTADO GERAL DE MANUTENÇÃO E ESCOAMENTO DA RIBEIRA

	Não foram identificadas ocorrências	


Pico do Sousa
Caminho da Gaiteira
PONTA GARÇA
Canada dos Frades
Canada do Garcia
Grotas Fundas
Acesso Praia da Amora
Senhora das Mercês

REGIÃO AUTÓNOMA DOS AÇORES
Secretaria Regional da Agricultura e Ambiente

Registo de ocorrências em ribeiras - Histórico

Histórico do formulário para registo de ocorrências em ribeiras

Referência	DSRHOT/RIBEIRAS-Hist/2015/328
Submetida	26-08-2015 15:13:36 por Mafalda LMSC. Veiros

1. Identificação
Identificação do serviço e responsáveis pelo relatório da(s) ocorrência(s)

Tipo de registo	Vistoria periódica
Serviço	Serviços de Ambiente de São Miguel

Identificação do(s) observador(es)

Nome	Categoria
António Furtado	VN
António Melo	VN

2. Ponto da situação
Ponto da situação em locais anteriormente avaliados

Referência anterior	DSRHOT/RIBEIRAS-Hist/2014/236
Data da observação	29-5-2015
Estado	Situação resolvida pela SRAA/DRA
Descrição da intervenção	Limpeza de vegetação
Meios utilizados	Meios próprios
Tempo de intervenção (dias)	
Relatório	

Materiais, equipamentos, fornecimentos e custos

Descrição	Custo

REGIÃO AUTÓNOMA DOS AÇORES
Secretaria Regional da Agricultura e Ambiente

Registo de ocorrências em ribeiras 2014 - Histórico

Histórico do formulário para registo de ocorrências em ribeiras

Referência	DSRHOT/RIBEIRAS-Hist/2014/236
Submetida	24-07-2014 10:11:54 por Mafalda LMSC. Veiros

1. Identificação
Identificação do serviço e responsáveis pelo relatório da(s) ocorrência(s)

Tipo de registo	Vistoria periódica
Serviço	Serviços de Ambiente de São Miguel

Identificação do(s) observador(es)

Nome	Categoria
António Furtado	VN de 2.ª Classe
António Melo	VN de 2.ª Classe

2. Ponto da situação
Ponto da situação em locais anteriormente avaliados

Referência anterior	AHA/RIBEIRAS/2013/176
Data da observação	20-7-2014
Estado	Situação resolvida pela SRRN/DRA
Descrição da intervenção	Limpeza da linha de água
Meios utilizados	Meios próprios
Tempo de intervenção (dias)	

Materiais, equipamentos, fornecimentos e custos

Descrição	Custo

REGIÃO AUTÓNOMA DOS AÇORES
Secretaria Regional dos Recursos Naturais

Registo de ocorrências em ribeiras

Formulário para registo de ocorrências em ribeiras

Referência	AHA/RIBEIRAS/2013/176
Submetida	29-07-2013 17:03:00 por Mafalda LMSC. Veiros

1. Identificação

Identificação do serviço e responsáveis pelo relatório da(s) ocorrência(s)

Tipo de registo	Vistoria periódica
Serviço	Serviços de Ambiente de São Miguel

Identificação do(s) observador(es)

Nome	Categoria
António Furtado	Vigilante da Natureza
António Melo	Vigilante da Natureza

2. Localização

Identificação geográfica do relatório. O relatório deve cingir-se a uma única ribeira

Identificação do local

Freguesia	Ponta Garça
Concelho	Vila Franca do Campo
Ilha	São Miguel
Mapa	c_42718_f_4_52228_Rib Grancha.pdf
Nome(s) da ribeira	Ribeira do Grancha nº 239
Extensão da Ribeira avaliada	Troço extenso (mais de 150 metros)
Data das ocorrências	17-7-2013

Coordenadas

Considerar um ponto representativo do relatório (ex. ponto de acesso ao curso de água ou ponto mais crítico), ou os dois pontos extremos de um troço de ribeira avaliado. Na página seguinte podem ser descritos pontos mais detalhados.

Coordenadas X/M - jusante	26S0644300
Coordenadas Y/P - jusante	4176567
Coordenadas X/M - montante	26S 0643663

Coordenadas Y/P - montante	4178536
3. Descrição Observações e propostas de resolução. A descrição poderá ser desagregada por zonas/pontos, de forma a melhorar a descrição de cada.	
Coordenadas X/M	26S0643820
Coordenadas Y/P	4177206
Tipo de ocorrência relatada	Assoreamento/Obstrução
Descrição da ocorrência	Verificou-se a presença de vegetação arbórea de médio porte no leito da linha de água.
Gravidade	Médio - Gravidade moderada, necessidade de ação preventiva
Titularidade do(s) terreno(s)	





Identificação das causas e possíveis soluções

Causas das ocorrências	Ventos Fortes.
Propostas de intervenção	Corte e remoção de vegetação.
Prioridade/Urgência	Médio - Gravidade moderada, resposta a médio prazo
Coordenadas X/M	26S0643615
Coordenadas Y/P	4178366
Tipo de ocorrência relatada	Derrocada
Descrição da ocorrência	Deslizamento de talude da margem esquerda da referida linha de água, que confronta com o caminho agrícola dos Pinhos, situação esta que arrastou para o leito da linha de água sete postes de eletricidade, impedindo o livre escoamento das águas e formando uma represa.
Gravidade	Urgente - Pessoas e bens em risco iminente
Titularidade do(s) terreno(s)	





Identificação das causas e possíveis soluções

Causas das ocorrências A Junta de Freguesia de Ponta Garça utilizou postes de eletricidade para alargamento de

	caminho agrícola dos Pinhos.
Propostas de intervenção	Dado que a Junta de Freguesia de Ponta Garça utilizou os postes de eletricidade para alargamento do caminho, entende-se que deveria ser esta a proceder à respetiva limpeza dos postes que se encontram no leito da ribeira.
Prioridade/Urgência	Urgente - Riscos a curto prazo
Coordenadas X/M	26S0643663
Coordenadas Y/P	4178536
Tipo de ocorrência relatada	Assoreamento/Obstrução
Descrição da ocorrência	Verificou-se a presença de vegetação de médio e grande porte a obstruir o leito da linha de água.
Gravidade	Médio - Gravidade moderada, necessidade de ação preventiva
Titularidade do(s) terreno(s)	





Identificação das causas e possíveis soluções	
Causas das ocorrências	Por diversas intempéries averiguadas no inverno passado.
Propostas de intervenção	Corte e remoção de vegetação
Prioridade/Urgência	Médio - Gravidade moderada, resposta a médio prazo

Governo dos Açores
WWW.AZORES.GOV.PT

SIGAM Sistema de Informação Geográfica do Ambiente e do Mar dos Açores

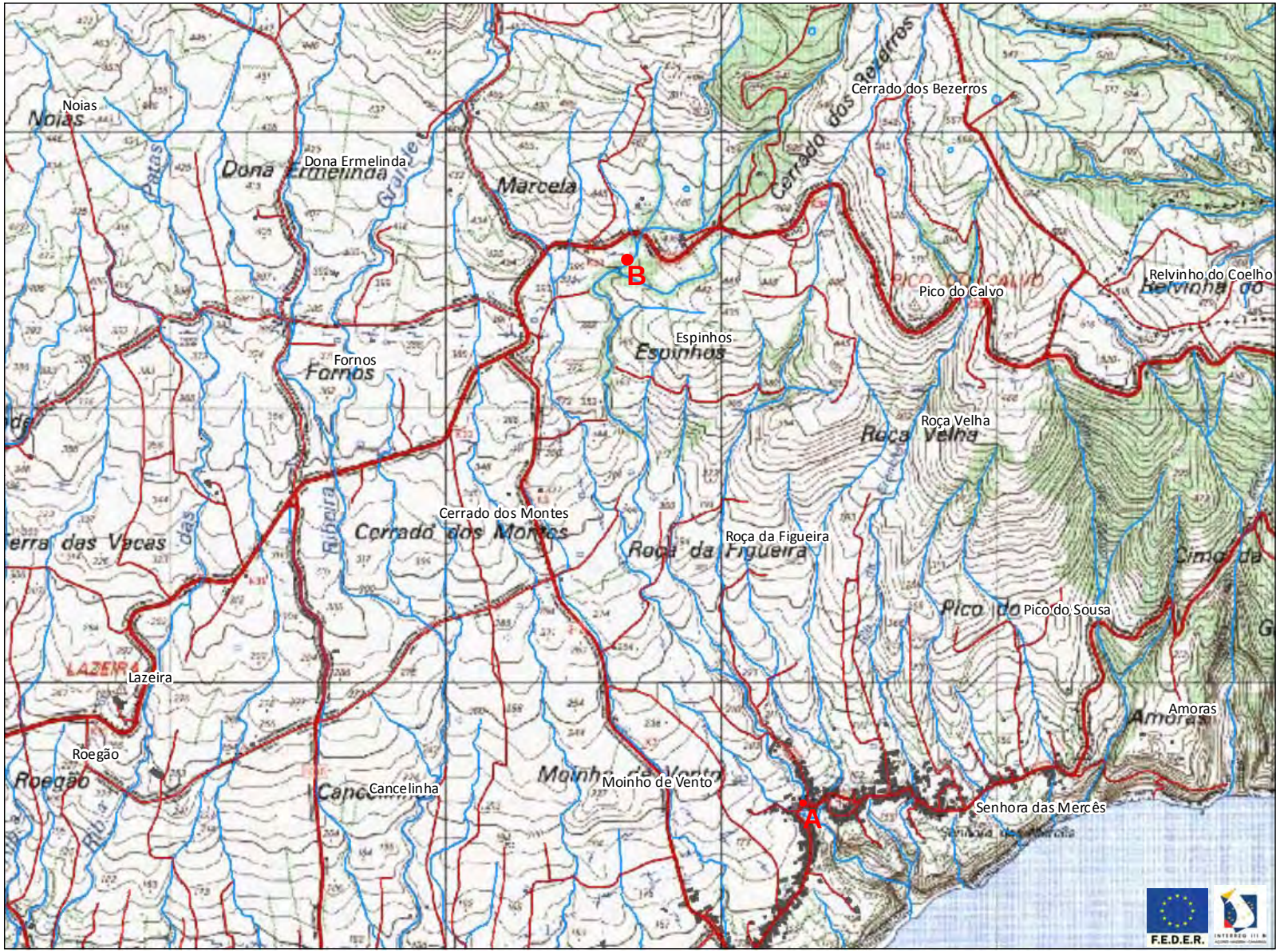

Legenda
- Estradas
- Caminhos
- Edificado
- Hidrografia

Coordenadas (Canto Inferior Direito)
X = 646009,5
Y = 4176037

REGIÃO AUTÓNOMA DOS AÇORES • Secretaria Regional dos Recursos Naturais
Rua Cônsul Dabney • 9900-014 Horta • Telefone +351 292 208 800 • Fax +351 292 391 588 • E-mail: info.cigam@azores.gov.pt

DSRHOT/RIBEIRAS-Hist/2015/328

PLANTA DE CONSULTA
Escala 1:20.296

WGS 1984 Fuso 26
Base Cartográfica do IGeoE (2000)

REGIÃO AUTÓNOMA DOS AÇORES
Secretaria Regional da Agricultura e Ambiente

Registo de ocorrências em ribeiras - Histórico

Histórico do formulário para registo de ocorrências em ribeiras

Referência	DSRHOT/RIBEIRAS-Hist/2015/329
Submetida	26-08-2015 15:19:00 por Mafalda LMSC. Veiros

1. Identificação
Identificação do serviço e responsáveis pelo relatório da(s) ocorrência(s)

Tipo de registo	Vistoria periódica
Serviço	Serviços de Ambiente de São Miguel

Identificação do(s) observador(es)

Nome	Categoria
António Furtado	VN
António Melo	VN

2. Ponto da situação
Ponto da situação em locais anteriormente avaliados

Referência anterior	DSRHOT/RIBEIRAS/2014/071
Data da observação	29-5-2015
Estado	Situação resolvida pela SRAA/DRA
Descrição da intervenção	Limpeza de Vegetação
Meios utilizados	Meios próprios
Tempo de intervenção (dias)	
Relatório	

Materiais, equipamentos, fornecimentos e custos

Descrição	Custo

REGIÃO AUTÓNOMA DOS AÇORES
Secretaria Regional da Agricultura e Ambiente

Registo de ocorrências em ribeiras 2014

Formulário para registo de ocorrências em ribeiras

Referência	DSRHOT/RIBEIRAS/2014/071
Submetida	23-07-2014 16:07:37 por Mafalda LMSC. Veiros

1. Identificação
Identificação do serviço e responsáveis pelo relatório da(s) ocorrência(s)

Tipo de registo	Vistoria periódica
Serviço	Serviços de Ambiente de São Miguel

Identificação do(s) observador(es)

Nome	Categoria
António Melo	VN de 2.ª Classe
António Furtado	VN de 2.ª Classe

2. Localização
Identificação geográfica do relatório. O relatório deve cingir-se a uma única ribeira

IDENTIFICAÇÃO DO LOCAL

Freguesia	Ponta Garça
Concelho	Vila Franca do Campo
Ilha	São Miguel
Mapa	c_57345_f_4_19857_Grota da Grancha_ Courelas.pdf
Nome(s) da ribeira	Rib.ª Grancha ou Courelas
Extensão da Ribeira avaliada	Troço extenso (mais de 150 metros)
Data das ocorrências	20-6-2014
Coordenadas gerais do troço avaliado	
Coordenadas X/M - jusante	644194
Coordenadas Y/P - jusante	4176579
Coordenadas X/M - montante	643820
Coordenadas Y/P - montante	4176955

3. Descrição
Observações e propostas de resolução. A descrição deverá ser desagregada por zonas/pontos, de forma a melhorar a descrição de cada.

ESTADO GERAL DE MANUTENÇÃO E ESCOAMENTO DA RIBEIRA

	Não foram identificadas ocorrências	


Roça da Figueira
Canada do Pauzinho
Canada dos Frades
Canada do Pico do Calvo
Rua da Boa Vista
Senhora das Mercês
Canela do Ferreira
Estrada Regional
PONTA GARÇA
Moinho de Vento

REGIÃO AUTÓNOMA DOS AÇORES
Secretaria Regional da Agricultura e Ambiente

Registo de ocorrências em ribeiras - Histórico

Histórico do formulário para registo de ocorrências em ribeiras

Referência	DSRHOT/RIBEIRAS-Hist/2015/331
Submetida	26-08-2015 15:59:37 por Mafalda LMSC. Veiros

1. Identificação
Identificação do serviço e responsáveis pelo relatório da(s) ocorrência(s)

Tipo de registo	Vistoria periódica
Serviço	Serviços de Ambiente de São Miguel

Identificação do(s) observador(es)

Nome	Categoria
António Furtado	VN
António Melo	VN

2. Ponto da situação
Ponto da situação em locais anteriormente avaliados

Referência anterior	DSRHOT/RIBEIRAS/2014/077
Data da observação	1-6-2015
Estado	A situação mantém-se Situação resolvida pela SRAA/DRA
Descrição da intervenção	Na zona urbana a linha de água foi limpa, necessita de limpeza para montante da zona urbana.
Meios utilizados	Meios próprios
Tempo de intervenção (dias)	
Relatório	

Materiais, equipamentos, fornecimentos e custos

Descrição	Custo

REGIÃO AUTÓNOMA DOS AÇORES
Secretaria Regional da Agricultura e Ambiente

Registo de ocorrências em ribeiras 2014

Formulário para registo de ocorrências em ribeiras

Referência	DSRHOT/RIBEIRAS/2014/077
Submetida	24-07-2014 15:36:15 por Mafalda LMSC. Veiros

1. Identificação
Identificação do serviço e responsáveis pelo relatório da(s) ocorrência(s)

Tipo de registo	Vistoria periódica
Serviço	Serviços de Ambiente de São Miguel

Identificação do(s) observador(es)

Nome	Categoria
António Melo	VN de 2.ª Classe
António Furtado	VN de 2.ª Classe

2. Localização
Identificação geográfica do relatório. O relatório deve cingir-se a uma única ribeira

IDENTIFICAÇÃO DO LOCAL

Freguesia	Ponta Garça
Concelho	Vila Franca do Campo
Ilha	São Miguel
Mapa	c_57387_f_4_40168_Rib da Grancha.pdf
Nome(s) da ribeira	Rib.ª da Grancha (n.º 239)
Extensão da Ribeira avaliada	Troço extenso (mais de 150 metros)
Data das ocorrências	20-6-2014
Coordenadas gerais do troço avaliado	
Coordenadas X/M - jusante	644349
Coordenadas Y/P - jusante	4176516
Coordenadas X/M - montante	643663
Coordenadas Y/P - montante	4178523

3. Descrição
Observações e propostas de resolução. A descrição deverá ser desagregada por zonas/pontos, de forma a melhorar a descrição de cada.

ESTADO GERAL DE MANUTENÇÃO E ESCOAMENTO DA RIBEIRA

Existem ocorrências a relatar

OCORRÊNCIA

Coordenadas da ocorrência	
Coordenadas X/M	644349
Coordenadas Y/P	4176516
Extensão afetada (metros)	6
Tipo de ocorrência relatada	Depósito de resíduos
Descrição da ocorrência	Deposição de resíduos, RSU's e biodegradáveis na linha de água.
Gravidade	Pouco grave - Situação pontual, sem riscos imediatos
Titularidade do(s) terreno(s)	Bernado Pacheco Braga

REGISTO FOTOGRÁFICO





IDENTIFICAÇÃO DAS CAUSAS E POSSÍVEIS SOLUÇÕES

CAUSAS

Descrição das possíveis causas das ocorrências	Deposição ilegal de residuos

SOLUÇÕES

Tipo de intervenção	Limpeza de resíduos
Local a intervir	Margem direita Leito
Descrição geral das propostas de intervenção	Notificação do infrator para remoção dos resíduos

Dimensões

Ação/intervenção	Comprimento (metros)	Largura (m)	Altura (m)	Área (m2)

Prioridade/Urgência	Pouco urgente - Risco menor, sem necessidade de resposta imediata

RESPONSABILIDADES

Tipo de entidade(s) responsável(eis)	Proprietários
Responsáveis pela resolução	Bernado Pacheco Braga

ORÇAMENTO

Existe orçamento para a intervenção?	Não
Valor orçamentado	
Fornecedor	
Inserir documento (se aplicável)	

OCORRÊNCIA

Coordenadas da ocorrência	
Coordenadas X/M	643689
Coordenadas Y/P	4177891
Extensão afetada (metros)	
Tipo de ocorrência relatada	Assoreamento/Obstrução
Descrição da ocorrência	Verificou-se no percurso percorrido desta linha de água, para montante da zona urbana, necessidade de limpeza de vegetação de pequeno e grande porte.
Gravidade	Médio - Gravidade moderada, necessidade de ação preventiva
Titularidade do(s) terreno(s)	Diversos

REGISTO FOTOGRÁFICO







IDENTIFICAÇÃO DAS CAUSAS E POSSÍVEIS SOLUÇÕES

CAUSAS

Descrição das possíveis causas das ocorrências	Devido à falta de intervenção de limpeza da linha de água.

SOLUÇÕES

Tipo de intervenção	Limpeza de vegetação
Local a intervir	Leito
Descrição geral das propostas de intervenção	Corte e remoção do material arbóreo.

Dimensões

Ação/intervenção	Comprimento (metros)	Largura (m)	Altura (m)	Área (m2)

Prioridade/Urgência	Médio - Gravidade moderada, resposta a médio prazo

RESPONSABILIDADES

Tipo de entidade(s) responsável(eis)	Proprietários SRRN
Responsáveis pela resolução	Diversos Proprietários

ORÇAMENTO

Existe orçamento para a intervenção?	Não
Valor orçamentado	
Fornecedor	
Inserir documento (se aplicável)	

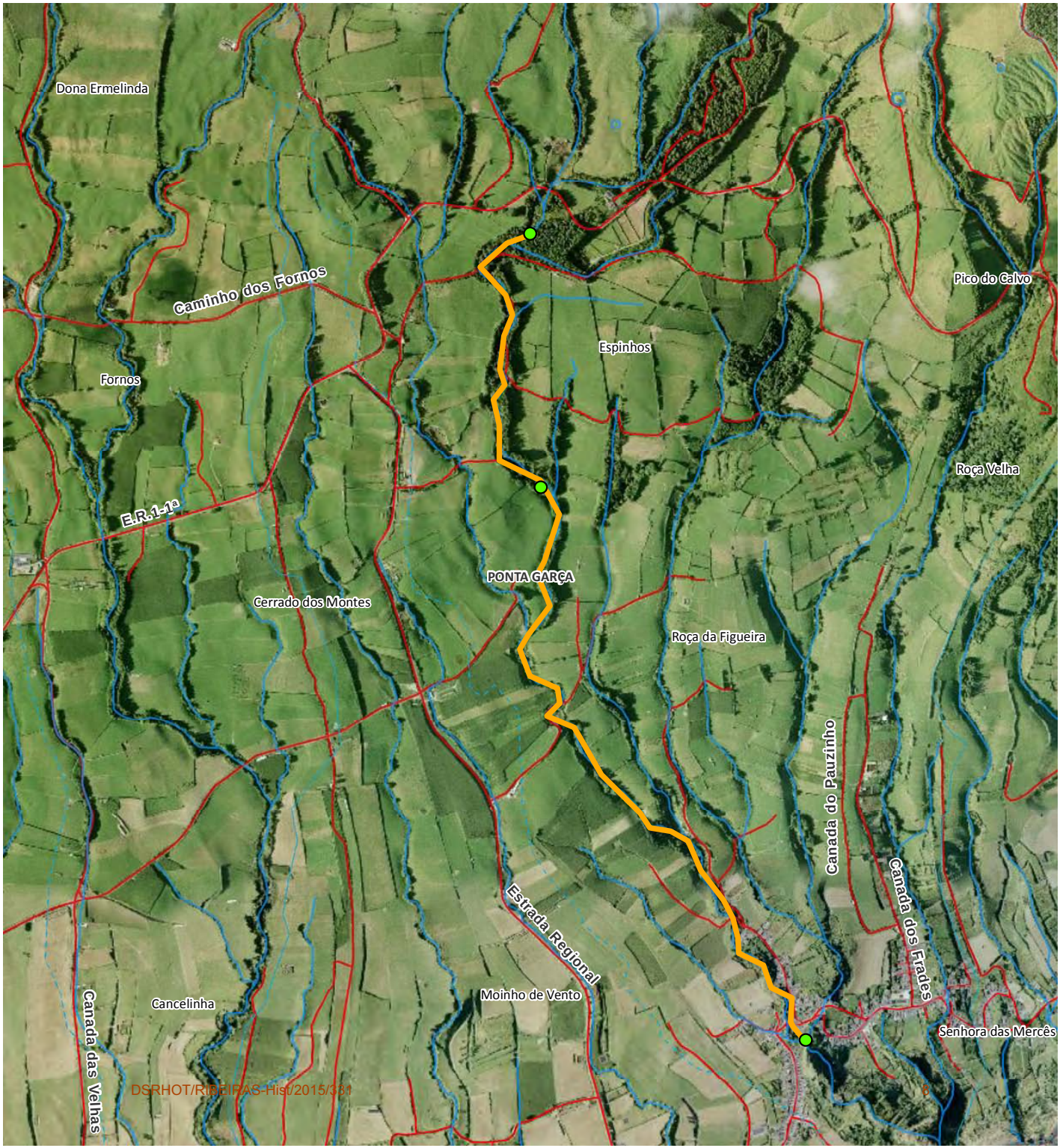
Dona Ermelinda
Caminho dos Fornos
Fornos
E.R.1-1ª
Cerrado dos Montes
Cancelinha
Canada das Velhas
Espinhos
PONTA GARÇA
Roça da Figueira
Moinho de Vento
Estrada Regional
Pico do Calvo
Roça Velha
Canada do Pauzinho
Canada dos Frades
Senhora das Mercês

REGIÃO AUTÓNOMA DOS AÇORES
Secretaria Regional da Agricultura e Ambiente

Registo de ocorrências em ribeiras - Histórico

Histórico do formulário para registo de ocorrências em ribeiras

Referência	DSRHOT/RIBEIRAS-Hist/2015/332
Submetida	28-08-2015 15:53:17 por Mafalda LMSC. Veiros

1. Identificação
Identificação do serviço e responsáveis pelo relatório da(s) ocorrência(s)

Tipo de registo	Vistoria periódica
Serviço	Serviços de Ambiente de São Miguel

Identificação do(s) observador(es)

Nome	Categoria
António Furtado	VN
António Melo	VN

2. Ponto da situação
Ponto da situação em locais anteriormente avaliados

Referência anterior	DSRHOT/RIBEIRAS-Hist/2014/234
Data da observação	1-6-2015
Estado	Situação resolvida pela SRAA/DRA
Descrição da intervenção	Limpeza de Vegetação
Meios utilizados	Meios próprios
Tempo de intervenção (dias)	
Relatório	

Materiais, equipamentos, fornecimentos e custos

Descrição	Custo

REGIÃO AUTÓNOMA DOS AÇORES
Secretaria Regional da Agricultura e Ambiente

Registo de ocorrências em ribeiras 2014 - Histórico

Histórico do formulário para registo de ocorrências em ribeiras

Referência	DSRHOT/RIBEIRAS-Hist/2014/234
Submetida	23-07-2014 15:31:11 por Mafalda LMSC. Veiros

1. Identificação
Identificação do serviço e responsáveis pelo relatório da(s) ocorrência(s)

Tipo de registo	Vistoria periódica
Serviço	Serviços de Ambiente de São Miguel

Identificação do(s) observador(es)

Nome	Categoria
António Melo	VN de 2.ª Classe
António Furtado	VN de 2.ª Classe

2. Ponto da situação
Ponto da situação em locais anteriormente avaliados

Referência anterior	Não existe - Grota da Marcelina, Ponta Garça, VFC
Data da observação	23-6-2014
Estado	Situação resolvida pela SRRN/DRA
Descrição da intervenção	Limpeza da Linha de Água
Meios utilizados	Meios próprios
Tempo de intervenção (dias)	

Materiais, equipamentos, fornecimentos e custos

Descrição	Custo

REGIÃO AUTÓNOMA DOS AÇORES
Secretaria Regional da Agricultura e Ambiente

Registo de ocorrências em ribeiras - Histórico

Histórico do formulário para registo de ocorrências em ribeiras

Referência	DSRHOT/RIBEIRAS-Hist/2015/333
Submetida	29-08-2015 12:36:57 por Mafalda LMSC. Veiros

1. Identificação
Identificação do serviço e responsáveis pelo relatório da(s) ocorrência(s)

Tipo de registo	Vistoria periódica
Serviço	Serviços de Ambiente de São Miguel

Identificação do(s) observador(es)

Nome	Categoria
António Furtado	VN
António Melo	VN

2. Ponto da situação
Ponto da situação em locais anteriormente avaliados

Referência anterior	DSRHOT/RIBEIRAS/2014/093
Data da observação	4-6-2015
Estado	Situação resolvida pela SRAA/DRA
Descrição da intervenção	Mantém-se limpa. Limpeza de vegetação.
Meios utilizados	Meios próprios
Tempo de intervenção (dias)	
Relatório	

Materiais, equipamentos, fornecimentos e custos

Descrição	Custo

REGIÃO AUTÓNOMA DOS AÇORES
Secretaria Regional da Agricultura e Ambiente

Registo de ocorrências em ribeiras 2014

Formulário para registo de ocorrências em ribeiras

Referência	DSRHOT/RIBEIRAS/2014/093
Submetida	25-07-2014 16:26:23 por Mafalda LMSC. Veiros

1. Identificação
Identificação do serviço e responsáveis pelo relatório da(s) ocorrência(s)

Tipo de registo	Vistoria periódica
Serviço	Serviços de Ambiente de São Miguel

Identificação do(s) observador(es)

Nome	Categoria
António Furtado	VN de 2.ª Classe
António Melo	VN de 2.ª Classe

2. Localização
Identificação geográfica do relatório. O relatório deve cingir-se a uma única ribeira

IDENTIFICAÇÃO DO LOCAL

Freguesia	Ponta Garça
Concelho	Vila Franca do Campo
Ilha	São Miguel
Mapa	c_57441_f_4_80100_Grota do Açor.pdf
Nome(s) da ribeira	Grota do Açor
Extensão da Ribeira avaliada	Troço extenso (mais de 150 metros)
Data das ocorrências	7-7-2014
Coordenadas gerais do troço avaliado	
Coordenadas X/M - jusante	642936
Coordenadas Y/P - jusante	4175682
Coordenadas X/M - montante	642995
Coordenadas Y/P - montante	4176203

3. Descrição
Observações e propostas de resolução. A descrição deverá ser desagregada por zonas/pontos, de forma a melhorar a descrição de cada.

ESTADO GERAL DE MANUTENÇÃO E ESCOAMENTO DA RIBEIRA

	Não foram identificadas ocorrências	


PONTA GARÇA
Canada das Velhas
Canadinha
Canada da Ribeira
Rua da Coopertivo de São Antão
Rua Professor Eduíno da Terra Vargas
Ponta Garça
Rua do Açor
Carreira do António Melo
Rua da Misericórdia
Rua da Marcelina
Rua da Brasileira
Fonte dos Perdigões
Cerrado do Mar
Carreira do Manuel Inácio
Rua da Igreja
DSRHOT/RIBEIRAS-Hist/2015/333
4

REGIÃO AUTÓNOMA DOS AÇORES
Secretaria Regional da Agricultura e Ambiente

Registo de ocorrências em ribeiras - Histórico

Histórico do formulário para registo de ocorrências em ribeiras

Referência	DSRHOT/RIBEIRAS-Hist/2015/334
Submetida	29-08-2015 12:39:34 por Mafalda LMSC. Veiros

1. Identificação
Identificação do serviço e responsáveis pelo relatório da(s) ocorrência(s)

Tipo de registo	Vistoria periódica
Serviço	Serviços de Ambiente de São Miguel

Identificação do(s) observador(es)

Nome	Categoria
António Furtado	VN
António Melo	VN

2. Ponto da situação
Ponto da situação em locais anteriormente avaliados

Referência anterior	DSRHOT/RIBEIRAS/2014/069
Data da observação	4-6-2015
Estado	Situação resolvida pela SRAA/DRA
Descrição da intervenção	Limpeza de vegetação. Linha de água mantém-se limpa.
Meios utilizados	Meios próprios
Tempo de intervenção (dias)	
Relatório	

Materiais, equipamentos, fornecimentos e custos

Descrição	Custo

REGIÃO AUTÓNOMA DOS AÇORES
Secretaria Regional da Agricultura e Ambiente

Registo de ocorrências em ribeiras 2014

Formulário para registo de ocorrências em ribeiras

Referência	DSRHOT/RIBEIRAS/2014/069
Submetida	23-07-2014 14:34:31 por Mafalda LMSC. Veiros

1. Identificação
Identificação do serviço e responsáveis pelo relatório da(s) ocorrência(s)

Tipo de registo	Vistoria pós-ocorrência
Serviço	Serviços de Ambiente de São Miguel

Identificação do(s) observador(es)

Nome	Categoria
António Furtado	VN de 2.ª Classe
António Melo	VN de 2.ª Classe

2. Localização
Identificação geográfica do relatório. O relatório deve cingir-se a uma única ribeira

IDENTIFICAÇÃO DO LOCAL

Freguesia	Ponta Garça
Concelho	Vila Franca do Campo
Ilha	São Miguel
Mapa	c_57328_f_4_85957_Grota da Demanda.pdf
Nome(s) da ribeira	Grota da Demanda
Extensão da Ribeira avaliada	Troço extenso (mais de 150 metros)
Data das ocorrências	23-6-2014
Coordenadas gerais do troço avaliado	
Coordenadas X/M - jusante	643463
Coordenadas Y/P - jusante	4175520
Coordenadas X/M - montante	643333
Coordenadas Y/P - montante	4177365

3. Descrição
Observações e propostas de resolução. A descrição deverá ser desagregada por zonas/pontos, de forma a melhorar a descrição de cada.

ESTADO GERAL DE MANUTENÇÃO E ESCOAMENTO DA RIBEIRA

	Existem ocorrências a relatar

OCORRÊNCIA

Coordenadas da ocorrência	
Coordenadas X/M	643508
Coordenadas Y/P	4175730
Extensão afetada (metros)	1000
Tipo de ocorrência relatada	Instabilidade de infraestrutura
Descrição da ocorrência	Numa extensão de aproximadamente 1000 metros, verificou-se a existência de vários muros, de diferentes proprietários, destruídos.
Gravidade	Pouco grave - Situação pontual, sem riscos imediatos
Titularidade do(s) terreno(s)	Diversos Proprietários

REGISTO FOTOGRÁFICO



IDENTIFICAÇÃO DAS CAUSAS E POSSÍVEIS SOLUÇÕES

CAUSAS

Descrição das possíveis causas das ocorrências	Devido às intempéries registadas no ano 1986

SOLUÇÕES

Tipo de intervenção	Construção de muro
Local a intervir	Margem direita Margem esquerda
Descrição geral das propostas de intervenção	Reconstrução de muros

Dimensões

Ação/intervenção	Comprimento (metros)	Largura (m)	Altura (m)	Área (m2)

Prioridade/Urgência	Pouco urgente - Risco menor, sem necessidade de resposta imediata

RESPONSABILIDADES

Tipo de entidade(s) responsável (eis)	Proprietários Município
Responsáveis pela resolução	Diversos Proprietários

ORÇAMENTO

Existe orçamento para a intervenção?	Não
Valor orçamentado	
Fornecedor	
Inserir documento (se aplicável)	

OCORRÊNCIA

Coordenadas da ocorrência	
Coordenadas X/M	643472
Coordenadas Y/P	4175801
Extensão afetada (metros)	
Tipo de ocorrência relatada	Descarga de águas residuais
Descrição da ocorrência	Verificou-se descarga de águas residuais agrícolas para a linha de água, nomeadamente de um curral de porcos.
Gravidade	Médio - Gravidade moderada, necessidade de ação preventiva
Titularidade do(s) terreno(s)	Gabriel Raposo da Ponte Pacheco

REGISTO FOTOGRÁFICO



IDENTIFICAÇÃO DAS CAUSAS E POSSÍVEIS SOLUÇÕES

CAUSAS

Descrição das possíveis causas das ocorrências	Descarga direta para a linha de água.

SOLUÇÕES

Tipo de intervenção	Outras
Local a intervir	Margem esquerda
Descrição geral das propostas de intervenção	Este Serviço de ambiente notificou o responsável pela infração para resolução da mesma.

Dimensões

Ação/intervenção	Comprimento (metros)	Largura (m)	Altura (m)	Área (m2)

Prioridade/Urgência	Urgente - Riscos a curto prazo

RESPONSABILIDADES

Tipo de entidade(s) responsável (eis)	Proprietários
Responsáveis pela resolução	Gabriel Raposo da Ponte Pacheco

ORÇAMENTO

Existe orçamento para a intervenção?	Não
Valor orçamentado	
Fornecedor	
Inserir documento (se aplicável)	


Fornos
E.R.1-1ª
Cerrado dos Montes
Roça Velha
Roça da Figueira
Canada do Pauzinho
Canada dos Frades
Estrada Regional
PONTA GARÇA
Cancelinha
Moinho de Vento
Canada das Velhas
Canadinha
Canada do Grotilho
Canada da Ribeira
Rua do Açor
Rua da Brasileira
Rua da Marcelina
Rua da Igreja
Caminho Novo
Sem Denominação

REGIÃO AUTÓNOMA DOS AÇORES
Secretaria Regional da Agricultura e Ambiente

Registo de ocorrências em ribeiras - Histórico

Histórico do formulário para registo de ocorrências em ribeiras

Referência	DSRHOT/RIBEIRAS-Hist/2015/335
Submetida	29-08-2015 12:44:39 por Mafalda LMSC. Veiros

1. Identificação
Identificação do serviço e responsáveis pelo relatório da(s) ocorrência(s)

Tipo de registo	Vistoria periódica
Serviço	Serviços de Ambiente de São Miguel

Identificação do(s) observador(es)

Nome	Categoria
António Furtado	VN

2. Ponto da situação
Ponto da situação em locais anteriormente avaliados

Referência anterior	DSRHOT/RIBEIRAS/2014/100
Data da observação	8-6-2015
Estado	Situação resolvida pela SRAA/DRA
Descrição da intervenção	Limpeza de vegetação
Meios utilizados	Meios próprios
Tempo de intervenção (dias)	
Relatório	

Materiais, equipamentos, fornecimentos e custos

Descrição	Custo

REGIÃO AUTÓNOMA DOS AÇORES
Secretaria Regional da Agricultura e Ambiente

Registo de ocorrências em ribeiras 2014

Formulário para registo de ocorrências em ribeiras

Referência	DSRHOT/RIBEIRAS/2014/100
Submetida	28-07-2014 15:30:18 por Mafalda LMSC. Veiros

1. Identificação
Identificação do serviço e responsáveis pelo relatório da(s) ocorrência(s)

Tipo de registo	Vistoria periódica
Serviço	Serviços de Ambiente de São Miguel

Identificação do(s) observador(es)

Nome	Categoria
António Furtado	VN de 2.ª Classe
António Melo	VN de 2.ª Classe

2. Localização
Identificação geográfica do relatório. O relatório deve cingir-se a uma única ribeira

IDENTIFICAÇÃO DO LOCAL

Freguesia	Ribeira das Tainhas
Concelho	Vila Franca do Campo
Ilha	São Miguel
Mapa	c_57496_f_4_72112_Grota das Amoreiras.pdf
Nome(s) da ribeira	Grota das Amoreiras
Extensão da Ribeira avaliada	Troço extenso (mais de 150 metros)
Data das ocorrências	16-7-2014
Coordenadas gerais do troço avaliado	
Coordenadas X/M - jusante	640606
Coordenadas Y/P - jusante	4175546
Coordenadas X/M - montante	640822
Coordenadas Y/P - montante	4176085

3. Descrição
Observações e propostas de resolução. A descrição deverá ser desagregada por zonas/pontos, de forma a melhor caracterização de cada

ESTADO GERAL DE MANUTENÇÃO E ESCOAMENTO DA RIBEIRA

Existem ocorrências a relatar

OCORRÊNCIA

Coordenadas da ocorrência	
Coordenadas X/M	640614
Coordenadas Y/P	4175687
Extensão afetada (metros)	
Tipo de ocorrência relatada	Descarga de águas residuais Outros
Descrição da ocorrência	Verificou-se descarga de águas residuais urbanas diretamente para a linha de água, proveniente de uma habitação, propriedade do Sr. António José Palhinha Costa, sita na Canada do Morgado Soares n.º 1, 9680-506 VFC Ao longo do percurso percorrido na linha de água verificou-se necessidade de limpeza de vegetação da linha de água.
Gravidade	Médio - Gravidade moderada, necessidade de ação preventiva
Titularidade do(s) terreno (s)	António José Palhinha Costa, sita na Canada do Morgado Soares n.º 1, 9680-506 VFC

REGISTO FOTOGRÁFICO





IDENTIFICAÇÃO DAS CAUSAS E POSSÍVEIS SOLUÇÕES

CAUSAS

Descrição das possíveis causas das ocorrências	Devido à falta de intervenção de limpeza da linha de água.

SOLUÇÕES

Tipo de intervenção	Limpeza de vegetação
Local a intervir	Margem esquerda
Descrição geral das propostas de intervenção	Este Serviço de Ambiente procedeu à notificação do responsável pela descarga de águas degradadas para a linha de água.

Dimensões

Ação/intervenção	Comprimento (metros)	Largura (m)	Altura (m)	Área (m2)

Prioridade/Urgência	Médio - Gravidade moderada, resposta a médio prazo

RESPONSABILIDADES

Tipo de entidade(s) responsável(eis)	Proprietários
Responsáveis pela resolução	Diversos

ORÇAMENTO

Existe orçamento para a intervenção?	Não
Valor orçamentado	
Fornecedor	
Inserir documento (se aplicável)	


Amoreira
Canada da Galega
Canada Morgado Soares
RIBEIRA DAS TAÍNHAS
PONTA GARÇA
S/N
S\N
20A

REGIÃO AUTÓNOMA DOS AÇORES
Secretaria Regional da Agricultura e Ambiente

Registo de ocorrências em ribeiras - Histórico

Histórico do formulário para registo de ocorrências em ribeiras

Referência	DSRHOT/RIBEIRAS-Hist/2015/336
Submetida	29-08-2015 12:47:40 por Mafalda LMSC. Veiros

1. Identificação
Identificação do serviço e responsáveis pelo relatório da(s) ocorrência(s)

Tipo de registo	Vistoria periódica
Serviço	Serviços de Ambiente de São Miguel

Identificação do(s) observador(es)

Nome	Categoria
António Furtado	VN

2. Ponto da situação
Ponto da situação em locais anteriormente avaliados

Referência anterior	DSRHOT/RIBEIRAS-Hist/2014/242
Data da observação	8-6-2015
Estado	Situação resolvida pela SRAA/DRA
Descrição da intervenção	Limpeza de vegetação
Meios utilizados	Meios próprios
Tempo de intervenção (dias)	
Relatório	

Materiais, equipamentos, fornecimentos e custos

Descrição	Custo

REGIÃO AUTÓNOMA DOS AÇORES
Secretaria Regional da Agricultura e Ambiente

Registo de ocorrências em ribeiras 2014 - Histórico

Histórico do formulário para registo de ocorrências em ribeiras

Referência	DSRHOT/RIBEIRAS-Hist/2014/242
Submetida	28-07-2014 15:36:38 por Mafalda LMSC. Veiros

1. Identificação

Identificação do serviço e responsáveis pelo relatório da(s) ocorrência(s)

Tipo de registo	Vistoria periódica
Serviço	Serviços de Ambiente de São Miguel

Identificação do(s) observador(es)

Nome	Categoria
António Furtado	VN de 2.ª Classe
António Melo	VN de 2.ª Classe

2. Ponto da situação

Ponto da situação em locais anteriormente avaliados

Referência anterior	AHA/RIBEIRAS/2013/170
Data da observação	8-7-2014
Estado	A situação mantém-se Situação resolvida pela SRRN/DRA
Descrição da intervenção	Limpeza da linha de água junto da zona habitacional, nomeadamente de vegetação e resíduos agrícolas.
Meios utilizados	Meios próprios
Tempo de intervenção (dias)	

Materiais, equipamentos, fornecimentos e custos

Descrição	Custo

REGIÃO AUTÓNOMA DOS AÇORES
Secretaria Regional dos Recursos Naturais

Registo de ocorrências em ribeiras

Formulário para registo de ocorrências em ribeiras

Referência	AHA/RIBEIRAS/2013/170
Submetida	29-07-2013 15:33:47 por Mafalda LMSC. Veiros

1. Identificação

Identificação do serviço e responsáveis pelo relatório da(s) ocorrência(s)

Tipo de registo	Vistoria periódica
Serviço	Serviços de Ambiente de São Miguel

Identificação do(s) observador(es)

Nome	Categoria
António Furtado	Vigilante da Natureza
António Melo	Vigilante da Natureza

2. Localização

Identificação geográfica do relatório. O relatório deve cingir-se a uma única ribeira

Identificação do local

Freguesia	Ponta Garça
Concelho	Vila Franca do Campo
Ilha	São Miguel
Mapa	c_42707_f_4_74446_Rib Senhora Vida.pdf
Nome(s) da ribeira	Ribeira da Senhora da Vida nº229
Extensão da Ribeira avaliada	Troço extenso (mais de 150 metros)
Data das ocorrências	3-7-2013

Coordenadas

Considerar um ponto representativo do relatório (ex. ponto de acesso ao curso de água ou ponto mais crítico), ou os dois pontos extremos de um troço de ribeira avaliado. Na página seguinte podem ser descritos pontos mais detalhados.

Coordenadas X/M - jusante	26S0641336
Coordenadas Y/P - jusante	4175857
Coordenadas X/M - montante	26S0640685

Coordenadas Y/P - montante	4180006
3. Descrição Observações e propostas de resolução. A descrição poderá ser desagregada por zonas/pontos, de forma a melhorar a descrição de cada.	
Coordenadas X/M	26S 0641336
Coordenadas Y/P	4175857
Tipo de ocorrência relatada	Derrocada
Descrição da ocorrência	Verificou-se destruição de um muro em pedra, de 20m de comprimento de por 3m de altura, da margem direita da referida linha de água, arrastando algumas árvores de médio porte para o leito da ribeira, muito próximo da zona urbana, em propriedade privada.
Gravidade	Urgente - Pessoas e bens em risco iminente
Titularidade do(s) terreno(s)	Propriedade Privada





Identificação das causas e possíveis soluções

Causas das ocorrências	Por diversas intempéries.
Propostas de intervenção	Corte da vegetação em causa e reconstrução do muro.
Prioridade/Urgência	Urgente - Riscos a curto prazo
Coordenadas X/M	26S0641441
Coordenadas Y/P	4176065
Tipo de ocorrência relatada	Assoreamento/Obstrução
Descrição da ocorrência	Verificou-se vegetação de grande porte caídas na margem esquerda e no leito da ribeira.
Gravidade	Médio - Gravidade moderada, necessidade de ação preventiva
Titularidade do(s) terreno(s)	





Identificação das causas e possíveis soluções

Causas das ocorrências Por diversas intempéries.

Propostas de intervenção	Corte e remoção de vegetação.
Prioridade/Urgência	Médio - Gravidade moderada, resposta a médio prazo
Coordenadas X/M	26S0641437
Coordenadas Y/P	4176626
Tipo de ocorrência relatada	Assoreamento/Obstrução Depósito de resíduos
Descrição da ocorrência	Verificou-se deposição de vegetação arbórea de grande porte e resíduos no leito da linha de água.
Gravidade	Médio - Gravidade moderada, necessidade de ação preventiva
Titularidade do(s) terreno(s)	





Identificação das causas e possíveis soluções

Causas das ocorrências	Devido ao arrastamento por elevados caudais.
Propostas de intervenção	Corte e remoção de vegetação e resíduos.
Prioridade/Urgência	Médio - Gravidade moderada, resposta a médio prazo
Coordenadas X/M	26S0640685
Coordenadas Y/P	4180006
Tipo de ocorrência relatada	Derrocada
Descrição da ocorrência	Verificou-se vegetação de grande porte depositada no leito da linha de água devido a um deslizamento da margem direita.
Gravidade	Médio - Gravidade moderada, necessidade de ação preventiva
Titularidade do(s) terreno(s)	





Identificação das causas e possíveis soluções

Causas das ocorrências Por diversas intempéries.

Propostas de intervenção	Corte e remoção de vegetação.
Prioridade/Urgência	Médio - Gravidade moderada, resposta a médio prazo

Governo dos Açores
WWW.AZORES.GOV.PT

SIGAM Sistema de Informação Geográfica do Ambiente e do Mar dos Açores



Legenda
- Estradas
- Caminhos
- Edificado
- Hidrografia

Coordenadas (Canto Inferior Direito)
X = 646054,5
Y = 4175682

REGIÃO AUTÓNOMA DOS AÇORES • Secretaria Regional dos Recursos Naturais

Rua Cônsul Dabney • 9900-014 Horta • Telefone +351 292 208 800 • Fax +351 292 391 588 • E-mail: info.cigam@azores.gov.pt

PLANTA DE CONSULTA

Escala 1:40.591

WGS 1984 Fuso 26

Base Cartográfica do IGeoE (2000)

REGIÃO AUTÓNOMA DOS AÇORES
Secretaria Regional da Agricultura e Ambiente

Registo de ocorrências em ribeiras - Histórico

Histórico do formulário para registo de ocorrências em ribeiras

Referência	DSRHOT/RIBEIRAS-Hist/2015/337
Submetida	29-08-2015 12:50:07 por Mafalda LMSC. Veiros

1. Identificação
Identificação do serviço e responsáveis pelo relatório da(s) ocorrência(s)

Tipo de registo	Vistoria periódica
Serviço	Serviços de Ambiente de São Miguel

Identificação do(s) observador(es)

Nome	Categoria
António Furtado	VN

2. Ponto da situação
Ponto da situação em locais anteriormente avaliados

Referência anterior	DSRHOT/RIBEIRAS/2014/102
Data da observação	8-6-2015
Estado	Situação resolvida pela SRAA/DRA
Descrição da intervenção	Limpeza de vegetação
Meios utilizados	Meios próprios
Tempo de intervenção (dias)	
Relatório	

Materiais, equipamentos, fornecimentos e custos

Descrição	Custo

REGIÃO AUTÓNOMA DOS AÇORES
Secretaria Regional da Agricultura e Ambiente

Registo de ocorrências em ribeiras 2014

Formulário para registo de ocorrências em ribeiras

Referência	DSRHOT/RIBEIRAS/2014/102
Submetida	28-07-2014 16:14:04 por Mafalda LMSC. Veiros

1. Identificação
Identificação do serviço e responsáveis pelo relatório da(s) ocorrência(s)

Tipo de registo	Vistoria periódica
Serviço	Serviços de Ambiente de São Miguel

Identificação do(s) observador(es)

Nome	Categoria
António Furtado	VN de 2.ª Classe
António Melo	VN de 2.ª Classe

2. Localização
Identificação geográfica do relatório. O relatório deve cingir-se a uma única ribeira

IDENTIFICAÇÃO DO LOCAL

Freguesia	Ponta Garça
Concelho	Vila Franca do Campo
Ilha	São Miguel
Mapa	c_57521_f_4_60913_Rib das Patas.pdf
Nome(s) da ribeira	Ribeira das Patas
Extensão da Ribeira avaliada	Troço extenso (mais de 150 metros)
Data das ocorrências	8-7-2014
Coordenadas gerais do troço avaliado	
Coordenadas X/M - jusante	641564
Coordenadas Y/P - jusante	4175802
Coordenadas X/M - montante	641954
Coordenadas Y/P - montante	4177097

3. Descrição
Observações e propostas de resolução. A descrição deverá ser desagregada por zonas/pontos, de forma a

melhorar a descrição de cada.

ESTADO GERAL DE MANUTENÇÃO E ESCOAMENTO DA RIBEIRA

Existem ocorrências a relatar

OCORRÊNCIA

Coordenadas da ocorrência	
Coordenadas X/M	641564
Coordenadas Y/P	4175802
Extensão afetada (metros)	15
Tipo de ocorrência relatada	Instabilidade de talude natural Instabilidade de infraestrutura
Descrição da ocorrência	Verificou-se a destruição de parte de um muro de suporte de um logradouro de uma moradia desabitada.
Gravidade	Médio - Gravidade moderada, necessidade de ação preventiva
Titularidade do(s) terreno (s)	

REGISTO FOTOGRÁFICO



IDENTIFICAÇÃO DAS CAUSAS E POSSÍVEIS SOLUÇÕES

CAUSAS

Descrição das possíveis causas das ocorrências	Devido às sucessivas intempéries registadas em anos anteriores.

SOLUÇÕES

Tipo de intervenção	Reforço de muro
Local a intervir	Margem esquerda
Descrição geral das propostas de intervenção	Reconstrução de muro ou reorganização da margem da linha de água

Dimensões

Ação/intervenção	Comprimento (metros)	Largura (m)	Altura (m)	Área (m2)

Prioridade/Urgência	Médio - Gravidade moderada, resposta a médio prazo

RESPONSABILIDADES

Tipo de entidade(s) responsável(eis)	Município
Responsáveis pela resolução	CM de Vila Franca do Campo

ORÇAMENTO

Existe orçamento para a intervenção?	Não
Valor orçamentado	
Fornecedor	
Inserir documento (se aplicável)	

OCORRÊNCIA

Coordenadas da ocorrência	
Coordenadas X/M	641850
Coordenadas Y/P	4176611
Extensão afetada (metros)	
Tipo de ocorrência relatada	Descarga de águas residuais
Descrição da ocorrência	Verificou-se a 100 metros a montante das referidas coordenadas, descarga de águas residuais agrícolas para a linha de água, realizando vários poços no leito com cheiro nauseabundo, com aproximadamente 100 metros de dimensão.
Gravidade	Grave - Pessoas e bens em risco iminente
Titularidade do(s) terreno (s)	Duarte Manuel Rodrigues, Rua Carreira do Meio-Moio n.º57 Ponta Garça, 9680 VFC

REGISTO FOTOGRÁFICO





IDENTIFICAÇÃO DAS CAUSAS E POSSÍVEIS SOLUÇÕES

CAUSAS

Descrição das possíveis causas das ocorrências	Descarga ilegal

SOLUÇÕES

Tipo de intervenção	Outras
Local a intervir	Margem esquerda Leito
Descrição geral das propostas de intervenção	Este Serviço de Ambiente procedeu à notificação do responsável para resolução da situação.

Dimensões

Ação/intervenção	Comprimento (metros)	Largura (m)	Altura (m)	Área (m2)

Prioridade/Urgência	Urgente - Riscos a curto prazo

RESPONSABILIDADES

Tipo de entidade(s) responsável(eis)	Proprietários
Responsáveis pela resolução	Proprietário de exploração bovina

ORÇAMENTO

Existe orçamento para a intervenção?	Não
Valor orçamentado	
Fornecedor	
Inserir documento (se aplicável)	

OCORRÊNCIA

Coordenadas da ocorrência	
Coordenadas X/M	641564
Coordenadas Y/P	4175802
Extensão afetada (metros)	
Tipo de ocorrência relatada	Assoreamento/Obstrução
Descrição da ocorrência	No percurso efetuado na linha de água, verificou-se diversas situações de deposição de material arbóreo no leito e resíduos agrícolas.
Gravidade	Grave - Pessoas e bens em risco iminente
Titularidade do(s) terreno (s)	Diversos

REGISTO FOTOGRÁFICO









IDENTIFICAÇÃO DAS CAUSAS E POSSÍVEIS SOLUÇÕES

CAUSAS

Descrição das possíveis causas das ocorrências	Devido às sucessivas intempéries registadas em anos anteriores.

SOLUÇÕES	
Tipo de intervenção	Limpeza de vegetação
Local a intervir	Margem esquerda Leito
Descrição geral das propostas de intervenção	Limpeza e remoção de material arbóreo e resíduos.

Dimensões

Ação/intervenção	Comprimento (metros)	Largura (m)	Altura (m)	Área (m2)

Prioridade/Urgência	Médio - Gravidade moderada, resposta a médio prazo

RESPONSABILIDADES	
Tipo de entidade(s) responsável(eis)	Proprietários
Responsáveis pela resolução	Diversos

ORÇAMENTO	
Existe orçamento para a intervenção?	Não
Valor orçamentado	
Fornecedor	
Inserir documento (se aplicável)	

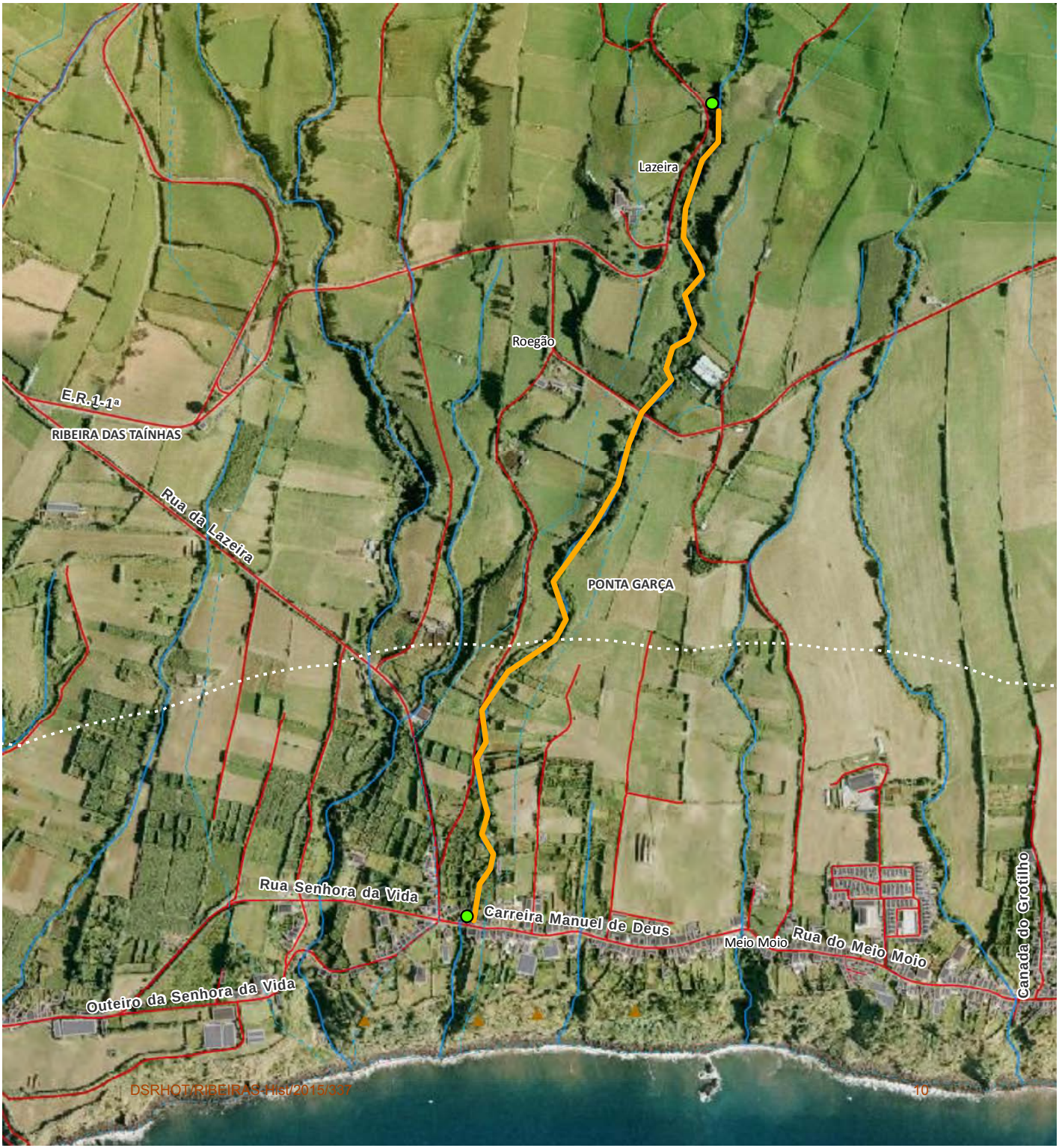
Lazeira
Roegão
E.R.1-1ª
RIBEIRA DAS TAÍNHAS
Rua da Lazeira
PONTA GARÇA
Rua Senhora da Vida
Carreira Manuel de Deus
Meio Moio
Rua do Meio Moio
Canada do Grotilho
Outeiro da Senhora da Vida

REGIÃO AUTÓNOMA DOS AÇORES
Secretaria Regional da Agricultura e Ambiente

Registo de ocorrências em ribeiras - Histórico

Histórico do formulário para registo de ocorrências em ribeiras

Referência	DSRHOT/RIBEIRAS-Hist/2015/338
Submetida	29-08-2015 13:16:10 por Mafalda LMSC. Veiros

1. Identificação
Identificação do serviço e responsáveis pelo relatório da(s) ocorrência(s)

Tipo de registo	Vistoria periódica
Serviço	Serviços de Ambiente de São Miguel

Identificação do(s) observador(es)

Nome	Categoria
António Furtado	VN

2. Ponto da situação
Ponto da situação em locais anteriormente avaliados

Referência anterior	DSRHOT/RIBEIRAS-Hist/2014/238
Data da observação	8-6-2015
Estado	A situação mantém-se Situação resolvida pela SRAA/DRA
Descrição da intervenção	limpeza de vegetação
Meios utilizados	Meios próprios
Tempo de intervenção (dias)	
Relatório	

Materiais, equipamentos, fornecimentos e custos

Descrição	Custo

REGIÃO AUTÓNOMA DOS AÇORES
Secretaria Regional da Agricultura e Ambiente

Registo de ocorrências em ribeiras 2014 - Histórico

Histórico do formulário para registo de ocorrências em ribeiras

Referência	DSRHOT/RIBEIRAS-Hist/2014/238
Submetida	25-07-2014 16:33:54 por Mafalda LMSC. Veiros

1. Identificação

Identificação do serviço e responsáveis pelo relatório da(s) ocorrência(s)

Tipo de registo	Vistoria periódica
Serviço	Serviços de Ambiente de São Miguel

Identificação do(s) observador(es)

Nome	Categoria
António Furtado	VN de 2.ª Classe
António Melo	VN de 2.ª Classe

2. Ponto da situação

Ponto da situação em locais anteriormente avaliados

Referência anterior	AHA/RIBEIRAS/2013/168
Data da observação	7-7-2014
Estado	A situação mantém-se Situação resolvida pela SRRN/DRA
Descrição da intervenção	Limpeza de material arbóreo na zona urbana
Meios utilizados	Meios próprios
Tempo de intervenção (dias)	

Materiais, equipamentos, fornecimentos e custos

Descrição	Custo

REGIÃO AUTÓNOMA DOS AÇORES
Secretaria Regional dos Recursos Naturais

Registo de ocorrências em ribeiras

Formulário para registo de ocorrências em ribeiras

Referência	AHA/RIBEIRAS/2013/168
Submetida	29-07-2013 14:27:33 por Mafalda LMSC. Veiros

1. Identificação

Identificação do serviço e responsáveis pelo relatório da(s) ocorrência(s)

Tipo de registo	Vistoria periódica
Serviço	Serviços de Ambiente de São Miguel

Identificação do(s) observador(es)

Nome	Categoria
António Furtado	Vigilante da Natureza
António Melo	Vigilante da Natureza

2. Localização

Identificação geográfica do relatório. O relatório deve cingir-se a uma única ribeira

Identificação do local	
Freguesia	Ponta Garça
Concelho	Vila Franca do Campo
Ilha	São Miguel
Mapa	
Nome(s) da ribeira	Ribeira da Ponte da Ribeira Grande (234)
Extensão da Ribeira avaliada	Troço extenso (mais de 150 metros)
Data das ocorrências	17-7-2013
Coordenadas	

Considerar um ponto representativo do relatório (ex. ponto de acesso ao curso de água ou ponto mais crítico), ou os dois pontos extremos de um troço de ribeira avaliado. Na página seguinte podem ser descritos pontos mais detalhados.

Coordenadas X/M - jusante	26S0642872
Coordenadas Y/P - jusante	4176501
Coordenadas X/M - montante	

Coordenadas Y/P - montante	

3. Descrição
Observações e propostas de resolução. A descrição poderá ser desagregada por zonas/pontos, de forma a melhorar a descrição de cada.

Coordenadas X/M	26S0642872
Coordenadas Y/P	4176501
Tipo de ocorrência relatada	Assoreamento/Obstrução
Descrição da ocorrência	Verificou-se ao longo desta linha de água vegetação arbórea grande porte que poderá provocar obstrução do leito. Salienta-se que neste ponto averiguou-se corte de material lenhoso da margem direita da referida linha de água para aproveitamento da madeira, e a respetiva ramada foi depositada no leito da ribeira. O terreno em causa pertence a José Tavares Furtado, residente na Rua da Marcelina nº60, na freguesia de Ponta Garça. No contato com o proprietário o mesmo afirmou que havia cedido a madeira em questão a um trabalhador, alegando desconhecer que a ramada se encontrava depositada no leito da ribeira.
Gravidade	Médio - Gravidade moderada, necessidade de ação preventiva
Titularidade do(s) terreno(s)	José Tavares Furtado







Identificação das causas e possíveis soluções

Causas das ocorrências

Propostas de intervenção	Remoção de vegetação. Foi comunicado ao proprietário do terreno que procedesse à limpeza da referida ramada do leito da ribeira, tendo o mesmo se prontificado a proceder à respetiva limpeza num espaço de cinco dias.
Prioridade/Urgência	Médio - Gravidade moderada, resposta a médio prazo

REGIÃO AUTÓNOMA DOS AÇORES
Secretaria Regional da Agricultura e Ambiente

Registo de ocorrências em ribeiras - Histórico

Histórico do formulário para registo de ocorrências em ribeiras

Referência	DSRHOT/RIBEIRAS-Hist/2015/339
Submetida	29-08-2015 13:19:52 por Mafalda LMSC. Veiros

1. Identificação
Identificação do serviço e responsáveis pelo relatório da(s) ocorrência(s)

Tipo de registo	Vistoria periódica
Serviço	Serviços de Ambiente de São Miguel

Identificação do(s) observador(es)

Nome	Categoria
António Furtado	VN

2. Ponto da situação
Ponto da situação em locais anteriormente avaliados

Referência anterior	DSRHOT/RIBEIRAS/2014/098
Data da observação	8-6-2015
Estado	Situação resolvida por outras entidades

REGIÃO AUTÓNOMA DOS AÇORES
Secretaria Regional da Agricultura e Ambiente

Registo de ocorrências em ribeiras 2014

Formulário para registo de ocorrências em ribeiras

Referência	DSRHOT/RIBEIRAS/2014/098
Submetida	28-07-2014 14:44:07 por Mafalda LMSC. Veiros

1. Identificação
Identificação do serviço e responsáveis pelo relatório da(s) ocorrência(s)

Tipo de registo	Vistoria periódica
Serviço	Serviços de Ambiente de São Miguel

Identificação do(s) observador(es)

Nome	Categoria
António Furtado	VN de 2.ª Classe
António Melo	VN de 2.ª Classe

2. Localização
Identificação geográfica do relatório. O relatório deve cingir-se a uma única ribeira

IDENTIFICAÇÃO DO LOCAL

Freguesia	Ribeira das Tainhas
Concelho	Vila Franca do Campo
Ilha	São Miguel
Mapa	c_57486_f_4_30195_Grota do Dinis.pdf
Nome(s) da ribeira	Grota do Dinis
Extensão da Ribeira avaliada	Troço extenso (mais de 150 metros)
Data das ocorrências	15-7-2014
Coordenadas gerais do troço avaliado	
Coordenadas X/M - jusante	640798
Coordenadas Y/P - jusante	4175621
Coordenadas X/M - montante	641141
Coordenadas Y/P - montante	4176413

3. Descrição
Observações e propostas de resolução. A descrição deverá ser desagregada por zonas/pontos, de forma a melhorar a descrição de cada.

ESTADO GERAL DE MANUTENÇÃO E ESCOAMENTO DA RIBEIRA

	Existem ocorrências a relatar

OCORRÊNCIA

Coordenadas da ocorrência	
Coordenadas X/M	641014
Coordenadas Y/P	4175955
Extensão afetada (metros)	
Tipo de ocorrência relatada	Outros
Descrição da ocorrência	Verificou-se no percurso percorrido desta linha de água, necessidade de limpeza de vegetação.
Gravidade	Médio - Gravidade moderada, necessidade de ação preventiva
Titularidade do(s) terreno(s)	Diversos

REGISTO FOTOGRÁFICO



IDENTIFICAÇÃO DAS CAUSAS E POSSÍVEIS SOLUÇÕES

CAUSAS

Descrição das possíveis causas das ocorrências	Devido à falta de intervenção de limpeza da linha de água.

SOLUÇÕES	
Tipo de intervenção	Limpeza de vegetação
Local a intervir	Margem direita Margem esquerda Leito
Descrição geral das propostas de intervenção	Corte e remoção de vegetação.

Dimensões

Ação/intervenção	Comprimento (metros)	Largura (m)	Altura (m)	Área (m2)

Prioridade/Urgência	Médio - Gravidade moderada, resposta a médio prazo
RESPONSABILIDADES	
Tipo de entidade(s) responsável(eis)	Proprietários
Responsáveis pela resolução	Diversos
ORÇAMENTO	
Existe orçamento para a intervenção?	Não
Valor orçamentado	
Fornecedor	
Inserir documento (se aplicável)	


Caminho dos Fornos
Caminho do Mato
RIBEIRA SECA
Caminho da Trongueira
São João
Lazeira
Roegão
E.R.1-1ª
PONTA GARÇA
RIBEIRA DAS TAÍNHAS
Rua da Lazeira
Amoreira
Canada da Galega
Canada das Amoreiras
Canada Morgado Soares
Rua Senhora da Vida
Canada da Lomba
Grota do Araújo
Meio Moio
Rua da Igreja
Ribeira das Taínhas
Canada do Sampaio

REGIÃO AUTÓNOMA DOS AÇORES
Secretaria Regional da Agricultura e Ambiente

Registo de ocorrências em ribeiras - Histórico

Histórico do formulário para registo de ocorrências em ribeiras

Referência	DSRHOT/RIBEIRAS-Hist/2015/340
Submetida	29-08-2015 13:33:06 por Mafalda LMSC. Veiros

1. Identificação
Identificação do serviço e responsáveis pelo relatório da(s) ocorrência(s)

Tipo de registo	Vistoria periódica
Serviço	Serviços de Ambiente de São Miguel

Identificação do(s) observador(es)

Nome	Categoria
João Feleja	VN
David Teves	VN

2. Ponto da situação
Ponto da situação em locais anteriormente avaliados

Referência anterior	DSRHOT/RIBEIRAS/2014/91
Data da observação	2-7-2015
Estado	Situação resolvida pela SRAA/DRA
Descrição da intervenção	limpeza de vegetação
Meios utilizados	Meios próprios
Tempo de intervenção (dias)	
Relatório	

Materiais, equipamentos, fornecimentos e custos

Descrição	Custo

REGIÃO AUTÓNOMA DOS AÇORES
Secretaria Regional da Agricultura e Ambiente

Registo de ocorrências em ribeiras 2014

Formulário para registo de ocorrências em ribeiras

Referência	DSRHOT/RIBEIRAS/2014/091
Submetida	25-07-2014 16:13:35 por Mafalda LMSC. Veiros

1. Identificação
Identificação do serviço e responsáveis pelo relatório da(s) ocorrência(s)

Tipo de registo	Vistoria periódica
Serviço	Serviços de Ambiente de São Miguel

Identificação do(s) observador(es)

Nome	Categoria
António Melo	VN de 2.ª Classe
Dário Melo	Colaborador do CMIF

2. Localização
Identificação geográfica do relatório. O relatório deve cingir-se a uma única ribeira

IDENTIFICAÇÃO DO LOCAL

Freguesia	Faial da Terra
Concelho	Vila da Povoação
Ilha	São Miguel
Mapa	c_57438_f_4_72789_Grota da Lapa.pdf
Nome(s) da ribeira	Grota da Lapa
Extensão da Ribeira avaliada	Troço extenso (mais de 150 metros)
Data das ocorrências	10-7-2014
Coordenadas gerais do troço avaliado	
Coordenadas X/M - jusante	658975
Coordenadas Y/P - jusante	4178997
Coordenadas X/M - montante	659210
Coordenadas Y/P - montante	4179286

3. Descrição
Observações e propostas de resolução. A descrição deverá ser desagregada por zonas/pontos, de forma a melhorar a descrição de cada.

ESTADO GERAL DE MANUTENÇÃO E ESCOAMENTO DA RIBEIRA

	Não foram identificadas ocorrências	

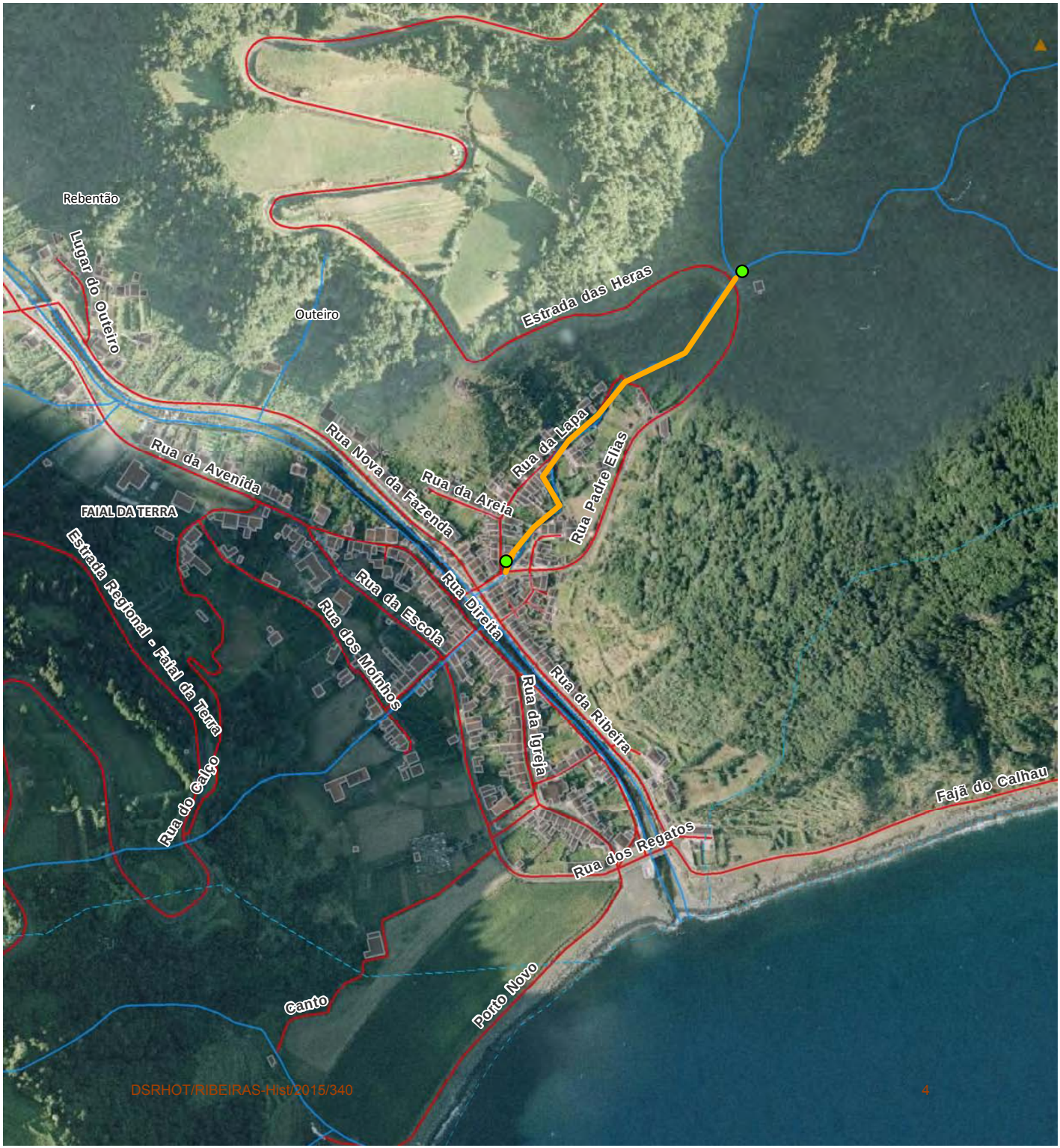
Rebentão
Lugar do Outeiro
Outeiro
Estrada das Heras
Rua da Avenida
Rua Nova da Fazenda
Rua da Areia
Rua da Lapa
Rua Padre Elias
FAIAL DA TERRA
Estrada Regional - Faial da Terra
Rua da Escola
Rua dos Moinhos
Rua Direita
Rua da Igreja
Rua da Ribeira
Rua do Calço
Fajã do Calhau
Rua dos Regatos
Canto
Porto Novo

REGIÃO AUTÓNOMA DOS AÇORES
Secretaria Regional da Agricultura e Ambiente

Registo de ocorrências em ribeiras - Histórico

Histórico do formulário para registo de ocorrências em ribeiras

Referência	DSRHOT/RIBEIRAS-Hist/2015/341
Submetida	29-08-2015 13:35:49 por Mafalda LMSC. Veiros

1. Identificação

Identificação do serviço e responsáveis pelo relatório da(s) ocorrência(s)

Tipo de registo	Vistoria periódica
Serviço	Serviços de Ambiente de São Miguel

Identificação do(s) observador(es)

Nome	Categoria
João Feleja	VN
David Teves	VN

2. Ponto da situação

Ponto da situação em locais anteriormente avaliados

Referência anterior	DSRHOT/RIBEIRAS/2014/090
Data da observação	2-7-2015
Estado	Situação resolvida pela SRAA/DRA
Descrição da intervenção	Limpeza de vegetação
Meios utilizados	Meios próprios
Tempo de intervenção (dias)	
Relatório	

Materiais, equipamentos, fornecimentos e custos

Descrição	Custo

REGIÃO AUTÓNOMA DOS AÇORES
Secretaria Regional da Agricultura e Ambiente

Registo de ocorrências em ribeiras 2014

Formulário para registo de ocorrências em ribeiras

Referência	DSRHOT/RIBEIRAS/2014/090
Submetida	25-07-2014 16:01:52 por Mafalda LMSC. Veiros

1. Identificação
Identificação do serviço e responsáveis pelo relatório da(s) ocorrência(s)

Tipo de registo	Vistoria periódica
Serviço	Serviços de Ambiente de São Miguel

Identificação do(s) observador(es)

Nome	Categoria
António Melo	VN de 2.ª Classe
Dário Melo	Colaborador do CMIF

2. Localização
Identificação geográfica do relatório. O relatório deve cingir-se a uma única ribeira

IDENTIFICAÇÃO DO LOCAL

Freguesia	Faial da Terra
Concelho	Vila da Povoação
Ilha	São Miguel
Mapa	c_57437_f_4_49321_Rib Faia Terra.pdf
Nome(s) da ribeira	Rib.ª do Faial da Terra
Extensão da Ribeira avaliada	Troço extenso (mais de 150 metros)
Data das ocorrências	9-7-2014
Coordenadas gerais do troço avaliado	
Coordenadas X/M - jusante	659125
Coordenadas Y/P - jusante	4178716
Coordenadas X/M - montante	659732
Coordenadas Y/P - montante	4182484

3. Descrição
Observações e propostas de resolução. A descrição deverá ser desagregada por zonas/pontos, de forma a melhorar a descrição de cada.

ESTADO GERAL DE MANUTENÇÃO E ESCOAMENTO DA RIBEIRA

Existem ocorrências a relatar

OCORRÊNCIA

Coordenadas da ocorrência	
Coordenadas X/M	659720
Coordenadas Y/P	4181711
Extensão afetada (metros)	
Tipo de ocorrência relatada	
Descrição da ocorrência	Verificou-se para jusante da referida coordenada, aproximadamente 200 metros, material arbóreo no leito da ribeira.
Gravidade	Médio - Gravidade moderada, necessidade de ação preventiva
Titularidade do(s) terreno(s)	Diversos

REGISTO FOTOGRÁFICO





IDENTIFICAÇÃO DAS CAUSAS E POSSÍVEIS SOLUÇÕES

CAUSAS

Descrição das possíveis causas das ocorrências	Devido às sucessivas intempéries registadas em anos anteriores.

SOLUÇÕES

Tipo de intervenção	Corte de material arbóreo
Local a intervir	Leito
Descrição geral das propostas de intervenção	Corte e remoção ou queima de material arbóreo

Dimensões

Ação/intervenção	Comprimento (metros)	Largura (m)	Altura (m)	Área (m2)

Prioridade/Urgência	Urgente - Riscos a curto prazo

RESPONSABILIDADES

Tipo de entidade(s) responsável (eis)	Proprietários
Responsáveis pela resolução	Diversos Proprietários

ORÇAMENTO

Existe orçamento para a intervenção?	Não
Valor orçamentado	
Fornecedor	
Inserir documento (se aplicável)	


Lomba dos Cardos
Serra da Tronqueira
Mata do Labaçal
Paupique
Piquinho da Vereda
NOSSA SENHORA DOS REMÉDIOS
Chão da Feteira
Selada
Pico da Feteira
ÁGUA RETORTA
Rego de Água
Labaçal
Covão
Loural
Pereiras
Baldes
Heras
Roça Grande
Cerrado
Pico da Água Retorta
Escortlhão
FAIAL DA TERRA
Sanguinho
Arrendamento
Pico do Vento
Cortços
Lapas
Redondo
Burguete
Cerrado de Verão
Atalhadas
Caminho do Pico
Pico Grande
Rebentão
Pico
Ponte do Outeiro
Outeiro
Faial da Terra
Quatro Caminhos
Vale do Curral
Sagarracho

REGIÃO AUTÓNOMA DOS AÇORES
Secretaria Regional da Agricultura e Ambiente

Registo de ocorrências em ribeiras - Histórico

Histórico do formulário para registo de ocorrências em ribeiras

Referência	DSRHOT/RIBEIRAS-Hist/2015/342
Submetida	29-08-2015 13:38:36 por Mafalda LMSC. Veiros

1. Identificação
Identificação do serviço e responsáveis pelo relatório da(s) ocorrência(s)

Tipo de registo	Vistoria periódica
Serviço	Serviços de Ambiente de São Miguel

Identificação do(s) observador(es)

Nome	Categoria
João Feleja	VN
David Teves	VN

2. Ponto da situação
Ponto da situação em locais anteriormente avaliados

Referência anterior	DSRHOT/RIBEIRAS/2014/089
Data da observação	3-7-2015
Estado	Situação resolvida pela SRAA/DRA
Descrição da intervenção	Limpeza e manutenção de vegetação
Meios utilizados	Meios próprios
Tempo de intervenção (dias)	
Relatório	

Materiais, equipamentos, fornecimentos e custos

Descrição	Custo

REGIÃO AUTÓNOMA DOS AÇORES
Secretaria Regional da Agricultura e Ambiente

Registo de ocorrências em ribeiras 2014

Formulário para registo de ocorrências em ribeiras

Referência	DSRHOT/RIBEIRAS/2014/089
Submetida	25-07-2014 15:48:50 por Mafalda LMSC. Veiros

1. Identificação
Identificação do serviço e responsáveis pelo relatório da(s) ocorrência(s)

Tipo de registo	Vistoria periódica
Serviço	Serviços de Ambiente de São Miguel

Identificação do(s) observador(es)

Nome	Categoria
António Melo	VN de 2.ª Classe
Dário Melo	Colaborador do CMIF

2. Localização
Identificação geográfica do relatório. O relatório deve cingir-se a uma única ribeira

IDENTIFICAÇÃO DO LOCAL

Freguesia	Povoação
Concelho	Vila da Povoação
Ilha	São Miguel
Mapa	c_57436_f_4_15825_rib.ª dos Bispos.pdf
Nome(s) da ribeira	Ribeira dos Bispos
Extensão da Ribeira avaliada	Troço extenso (mais de 150 metros)
Data das ocorrências	3-7-2014
Coordenadas gerais do troço avaliado	
Coordenadas X/M - jusante	655695
Coordenadas Y/P - jusante	4180587
Coordenadas X/M - montante	656690
Coordenadas Y/P - montante	4182587

3. Descrição
Observações e propostas de resolução. A descrição deverá ser desagregada por zonas/pontos, de forma a melhorar a descrição de cada.

ESTADO GERAL DE MANUTENÇÃO E ESCOAMENTO DA RIBEIRA

	Não foram identificadas ocorrências	

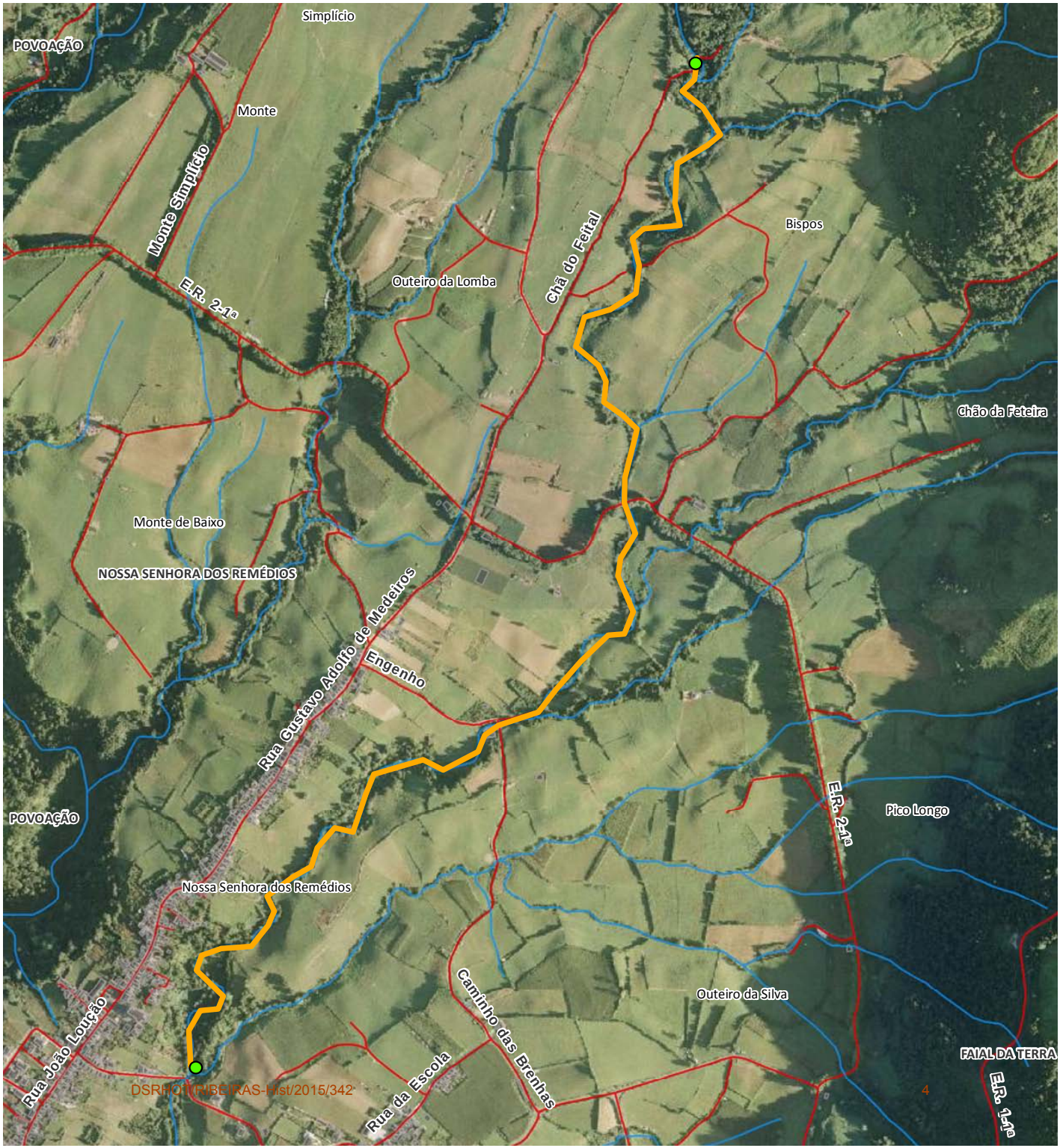
Simplício
POVOAÇÃO
Monte
Monte Simplício
E.R. 2-1ª
Outeiro da Lomba
Chã do Feital
Bispos
Chão da Feteira
Monte de Baixo
NOSSA SENHORA DOS REMÉDIOS
Rua Gustavo Adolfo de Medeiros
Engenho
POVOAÇÃO
Nossa Senhora dos Remédios
E.R. 2-1ª
Pico Longo
Outeiro da Silva
Caminho das Brenhas
Rua João Loução
Rua da Escola
FAIAL DA TERRA
E.R. 1-1ª

REGIÃO AUTÓNOMA DOS AÇORES
Secretaria Regional da Agricultura e Ambiente

Registo de ocorrências em ribeiras - Histórico

Histórico do formulário para registo de ocorrências em ribeiras

Referência	DSRHOT/RIBEIRAS-Hist/2015/343
Submetida	29-08-2015 13:42:50 por Mafalda LMSC. Veiros

1. Identificação
Identificação do serviço e responsáveis pelo relatório da(s) ocorrência(s)

Tipo de registo	Vistoria periódica
Serviço	Serviços de Ambiente de São Miguel

Identificação do(s) observador(es)

Nome	Categoria
João Feleja	VN
David Teves	VN

2. Ponto da situação
Ponto da situação em locais anteriormente avaliados

Referência anterior	DSRHOT/RIBEIRAS/2014/088
Data da observação	8-7-2015
Estado	Situação resolvida pela SRAA/DRA
Descrição da intervenção	Limpeza e manutenção de vegetação
Meios utilizados	Meios próprios
Tempo de intervenção (dias)	
Relatório	

Materiais, equipamentos, fornecimentos e custos

Descrição	Custo

REGIÃO AUTÓNOMA DOS AÇORES
Secretaria Regional da Agricultura e Ambiente

Registo de ocorrências em ribeiras 2014

Formulário para registo de ocorrências em ribeiras

Referência	DSRHOT/RIBEIRAS/2014/088
Submetida	25-07-2014 15:38:22 por Mafalda LMSC. Veiros

1. Identificação
Identificação do serviço e responsáveis pelo relatório da(s) ocorrência(s)

Tipo de registo	Vistoria periódica
Serviço	Serviços de Ambiente de São Miguel

Identificação do(s) observador(es)

Nome	Categoria
António Melo	VN de 2.ª Classe
Dário Melo	Colaborador do CMIF

2. Localização
Identificação geográfica do relatório. O relatório deve cingir-se a uma única ribeira

IDENTIFICAÇÃO DO LOCAL

Freguesia	Povoação
Concelho	Vila da Povoação
Ilha	São Miguel
Mapa	c_57431_f_4_48502_Ribª do Purgar.pdf
Nome(s) da ribeira	Rib.ª do Purgar
Extensão da Ribeira avaliada	Troço extenso (mais de 150 metros)
Data das ocorrências	2-7-2014
Coordenadas gerais do troço avaliado	
Coordenadas X/M - jusante	655062
Coordenadas Y/P - jusante	4179893
Coordenadas X/M - montante	655470
Coordenadas Y/P - montante	4182643

3. Descrição
Observações e propostas de resolução. A descrição deverá ser desagregada por zonas/pontos, de forma a melhorar a descrição de cada.

ESTADO GERAL DE MANUTENÇÃO E ESCOAMENTO DA RIBEIRA

	Existem ocorrências a relatar

OCORRÊNCIA

Coordenadas da ocorrência	
Coordenadas X/M	655062
Coordenadas Y/P	4179893
Extensão afetada (metros)	
Tipo de ocorrência relatada	Outros
Descrição da ocorrência	Verificou-se que para montante das referidas coordenadas, aproximadamente 500, necessidade de limpeza de vegetação arbórea.
Gravidade	Médio - Gravidade moderada, necessidade de ação preventiva
Titularidade do(s) terreno(s)	Diversos

REGISTO FOTOGRÁFICO



IDENTIFICAÇÃO DAS CAUSAS E POSSÍVEIS SOLUÇÕES

CAUSAS

Descrição das possíveis causas das ocorrências	Devido às sucessivas intempéries registadas em anos anteriores.

SOLUÇÕES

Tipo de intervenção	Corte de material arbóreo
Local a intervir	Leito
Descrição geral das propostas de intervenção	Corte e remoção/queima do material arbóreo.

Dimensões

Ação/intervenção	Comprimento (metros)	Largura (m)	Altura (m)	Área (m2)

Prioridade/Urgência	Urgente - Riscos a curto prazo

RESPONSABILIDADES

Tipo de entidade(s) responsável (eis)	Município
Responsáveis pela resolução	CM da Povoação

ORÇAMENTO

Existe orçamento para a intervenção?	Não
Valor orçamentado	
Fornecedor	
Inserir documento (se aplicável)	

OCORRÊNCIA

Coordenadas da ocorrência	
Coordenadas X/M	655154
Coordenadas Y/P	4180606
Extensão afetada (metros)	
Tipo de ocorrência relatada	
Descrição da ocorrência	Verificou-se elevada quantidade de material arbóreo no leito da ribeira.
Gravidade	Médio - Gravidade moderada, necessidade de ação preventiva
Titularidade do(s) terreno(s)	Diversos

REGISTO FOTOGRÁFICO



IDENTIFICAÇÃO DAS CAUSAS E POSSÍVEIS SOLUÇÕES

CAUSAS

Descrição das possíveis causas das ocorrências	Naturais

SOLUÇÕES

Tipo de intervenção	Limpeza de vegetação
Local a intervir	Leito
Descrição geral das propostas de intervenção	Remoção do material arbóreo

Dimensões

Ação/intervenção	Comprimento (metros)	Largura (m)	Altura (m)	Área (m2)

Prioridade/Urgência	Médio - Gravidade moderada, resposta a médio prazo

RESPONSABILIDADES

Tipo de entidade(s) responsável (eis)	Município
Responsáveis pela resolução	CM da Povoação

ORÇAMENTO

Existe orçamento para a intervenção?	Não
Valor orçamentado	
Fornecedor	
Inserir documento (se aplicável)	

OCORRÊNCIA

Coordenadas da ocorrência	
Coordenadas X/M	655444
Coordenadas Y/P	4181022
Extensão afetada (metros)	
Tipo de ocorrência relatada	Outros
Descrição da ocorrência	Verificou-se material arbóreo no leito da linha de água, situação que se repete para montante das referidas coordenadas.
Gravidade	Grave - Pessoas e bens em risco iminente
Titularidade do(s) terreno(s)	Diversos

REGISTO FOTOGRÁFICO



IDENTIFICAÇÃO DAS CAUSAS E POSSÍVEIS SOLUÇÕES

CAUSAS

Descrição das possíveis causas das ocorrências	Devido às sucessivas intempéries registadas em anos anteriores.

SOLUÇÕES

Tipo de intervenção	Corte de material arbóreo
Local a intervir	Leito
Descrição geral das propostas de intervenção	Corte e remoção de material arbóreo.

Dimensões

Ação/intervenção	Comprimento (metros)	Largura (m)	Altura (m)	Área (m2)

Prioridade/Urgência	Urgente - Riscos a curto prazo

RESPONSABILIDADES

Tipo de entidade(s) responsável (eis)	Proprietários SRRN
Responsáveis pela resolução	Diversos

ORÇAMENTO

Existe orçamento para a intervenção?	Não
Valor orçamentado	
Fornecedor	
Inserir documento (se aplicável)	

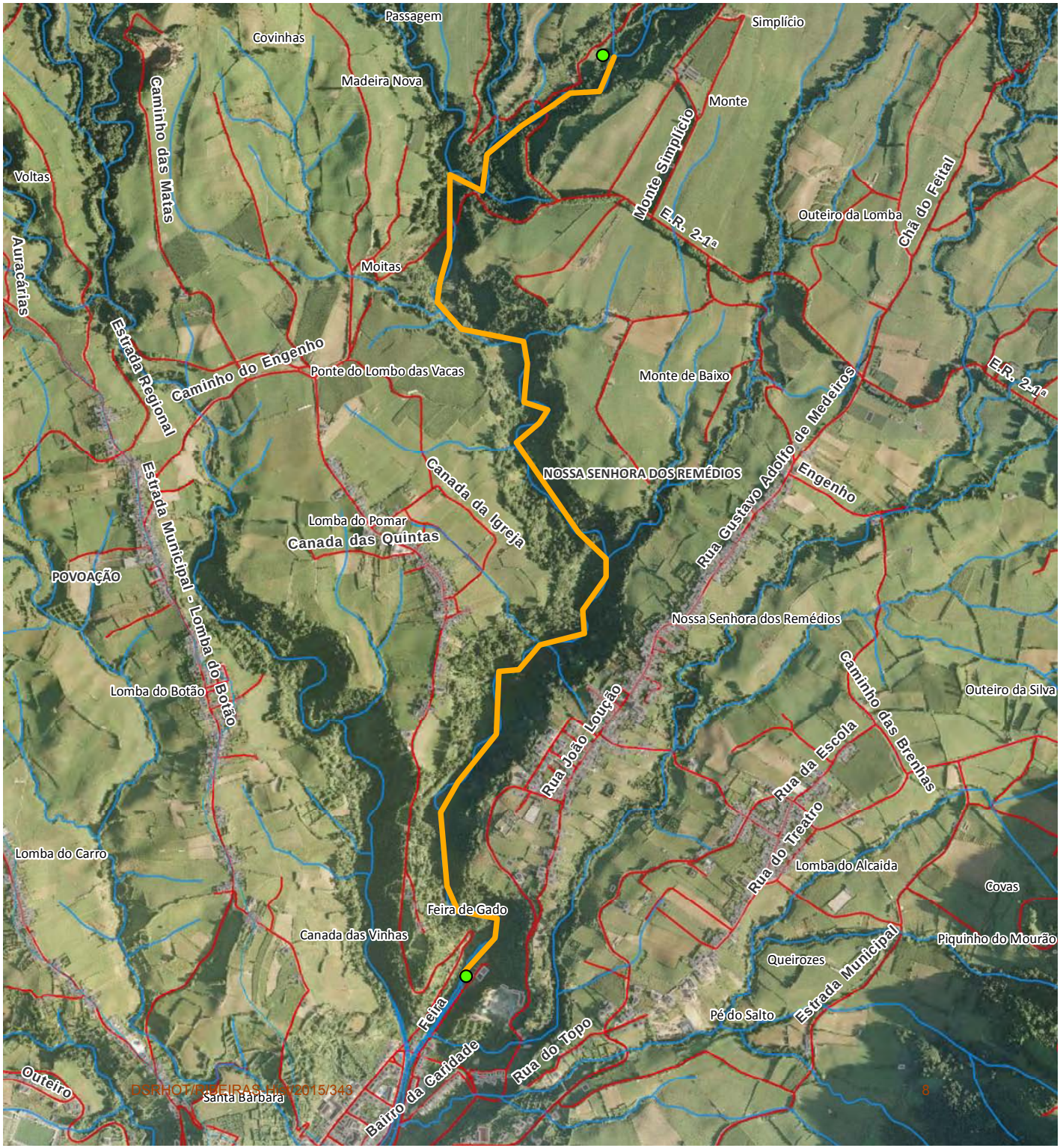
Passagem
Simplício
Covinhas
Madeira Nova
Monte
Caminho das Matas
Monte Simplício
E.R. 2-1ª
Voltas
Outeiro da Lomba
Chã do Feital
Auracárias
Moitas
Estrada Regional
Caminho do Engenho
Ponte do Lombo das Vacas
Monte de Baixo
E.R. 2-1ª
Rua Gustavo Adolfo de Medeiros
NOSSA SENHORA DOS REMÉDIOS
Engenho
Canada da Igreja
Lomba do Pomar
Canada das Quintas
Estrada Municipal - Lomba do Botão
POVOAÇÃO
Nossa Senhora dos Remédios
Caminho das Brenhas
Lomba do Botão
Outeiro da Silva
Rua João Loução
Rua da Escola
Rua do Treatro
Lomba do Carro
Lomba do Alcaida
Covas
Feira de Gado
Canada das Vinhas
Piquinho do Mourão
Queirozes
Estrada Municipal
Feira
Pé do Salto
Rua do Topo
Outeiro
Bairro da Caridade
Santa Barbara

REGIÃO AUTÓNOMA DOS AÇORES
Secretaria Regional da Agricultura e Ambiente

Registo de ocorrências em ribeiras - Histórico

Histórico do formulário para registo de ocorrências em ribeiras

Referência	DSRHOT/RIBEIRAS-Hist/2015/344
Submetida	29-08-2015 14:10:35 por Mafalda LMSC. Veiros

1. Identificação
Identificação do serviço e responsáveis pelo relatório da(s) ocorrência(s)

Tipo de registo	Vistoria periódica
Serviço	Serviços de Ambiente de São Miguel

Identificação do(s) observador(es)

Nome	Categoria
António Furtado	VN

2. Ponto da situação
Ponto da situação em locais anteriormente avaliados

Referência anterior	DSRHOT/RIBEIRAS-Hist/2014/241
Data da observação	19-6-2015
Estado	A situação mantém-se

REGIÃO AUTÓNOMA DOS AÇORES
Secretaria Regional da Agricultura e Ambiente

Registo de ocorrências em ribeiras 2014 - Histórico

Histórico do formulário para registo de ocorrências em ribeiras

Referência	DSRHOT/RIBEIRAS-Hist/2014/241
Submetida	28-07-2014 11:57:10 por Mafalda LMSC. Veiros

1. Identificação

Identificação do serviço e responsáveis pelo relatório da(s) ocorrência(s)

Tipo de registo	Vistoria periódica
Serviço	Serviços de Ambiente de São Miguel

Identificação do(s) observador(es)

Nome	Categoria
António Furtado	VN de 2.ª Classe
António Melo	VN de 2.ª Classe

2. Ponto da situação

Ponto da situação em locais anteriormente avaliados

Referência anterior	AHA/RIBEIRAS/2013/079
Data da observação	16-7-2014
Estado	A situação mantém-se Situação resolvida pela SRRN/DRA
Descrição da intervenção	Junto da zona habitacional houve limpeza da linha de água corte de material arbóreo.
Meios utilizados	Meios próprios
Tempo de intervenção (dias)	

Materiais, equipamentos, fornecimentos e custos

Descrição	Custo

REGIÃO AUTÓNOMA DOS AÇORES
Secretaria Regional dos Recursos Naturais

Registo de ocorrências em ribeiras

Formulário para registo de ocorrências em ribeiras

Referência	AHA/RIBEIRAS/2013/079
Submetida	02-07-2013 15:31:20 por Mafalda LMSC. Veiros

1. Identificação

Identificação do serviço e responsáveis pelo relatório da(s) ocorrência(s)

Tipo de registo	Vistoria periódica
Serviço	Serviços de Ambiente de São Miguel

Identificação do(s) observador(es)

Nome	Categoria
António Furtado	Vigilante da Natureza
António Melo	Vigilante da Natureza

2. Localização

Identificação geográfica do relatório. O relatório deve cingir-se a uma única ribeira

Identificação do local

Freguesia	Ribeira das Tainhas
Concelho	Vila Franca do Campo
Ilha	São Miguel
Mapa	c_41609_f_4_59320_Rib das Tainhas 225.pdf
Nome(s) da ribeira	Ribeira das Tainhas (225)
Extensão da Ribeira avaliada	Troço extenso (mais de 150 metros)
Data das ocorrências	12-6-2013

Coordenadas

Considerar um ponto representativo do relatório (ex. ponto de acesso ao curso de água ou ponto mais crítico), ou os dois pontos extremos de um troço de ribeira avaliado. Na página seguinte podem ser descritos pontos mais detalhados.

Coordenadas X/M - jusante	26s0639766
Coordenadas Y/P - jusante	4175466
Coordenadas X/M - montante	26s0639832

Coordenadas Y/P - montante	4175636
3. Descrição Observações e propostas de resolução. A descrição poderá ser desagregada por zonas/pontos, de forma a melhorar a descrição de cada.	
Coordenadas X/M	26s0640424
Coordenadas Y/P	4176847
Tipo de ocorrência relatada	Assoreamento/Obstrução
Descrição da ocorrência	Verificou-se neste ponto de observação vegetação de grande e médio porte caída no leito, podendo impedir o livre escoamento do seu caudal.
Gravidade	Médio - Gravidade moderada, necessidade de ação preventiva
Titularidade do(s) terreno(s)	Vários Titulares





Identificação das causas e possíveis soluções

Causas das ocorrências	Naturais e por falta de intervenção de manutenção.
Propostas de intervenção	Intervenção de corte do material arbóreo e sua remoção.
Prioridade/Urgência	Médio - Gravidade moderada, resposta a médio prazo
Coordenadas X/M	26s0639654
Coordenadas Y/P	4180153
Tipo de ocorrência relatada	Assoreamento/Obstrução Depósito de resíduos
Descrição da ocorrência	Verificou-se, neste ponto de observação, vegetação de pequeno e médio porte caída no leito, assim como resíduos provenientes do setor agropecuário. Esta situação pode causar obstrução total de ponte que é composta por 3 arcos, impedindo deste modo o livre escoamento do seu caudal.
Gravidade	Médio - Gravidade moderada, necessidade de ação preventiva
Titularidade do(s) terreno(s)	Vários Titulares





Identificação das causas e possíveis soluções

Causas das ocorrências Naturais e por falta de intervenção de manutenção.

Propostas de intervenção	Limpeza e remoção de vegetação e resíduos de margens e leito.
Prioridade/Urgência	Médio - Gravidade moderada, resposta a médio prazo

Governo dos Açores
WWW.AZORES.GOV.PT

SIGAM Sistema de Informação Geográfica do Ambiente e do Mar dos Açores



Legenda
- Estradas
- Caminhos
- Edificado
- Hidrografia

Coordenadas (Canto Inferior Direito)
X = 642257,6
Y = 4173830,2

REGIÃO AUTÓNOMA DOS AÇORES • Secretaria Regional dos Recursos Naturais
Rua Cônsul Dabney • 9900-014 Horta • Telefone +351 292 208 800 • Fax +351 292 391 588 • E-mail: info.cigam@azores.gov.pt

DSRHOT/RIBEIRAS-Hist/2015/344

PLANTA DE CONSULTA
Escala 1:21.371

WGS 1984 Fuso 26
Base Cartográfica do IGeoE (2000)

REGIÃO AUTÓNOMA DOS AÇORES
Secretaria Regional da Agricultura e Ambiente

Registo de ocorrências em ribeiras - Histórico

Histórico do formulário para registo de ocorrências em ribeiras

Referência	DSRHOT/RIBEIRAS-Hist/2015/345
Submetida	29-08-2015 14:29:53 por Mafalda LMSC. Veiros

1. Identificação
Identificação do serviço e responsáveis pelo relatório da(s) ocorrência(s)

Tipo de registo	Vistoria periódica
Serviço	Serviços de Ambiente de São Miguel

Identificação do(s) observador(es)

Nome	Categoria
António Furtado	VN

2. Ponto da situação
Ponto da situação em locais anteriormente avaliados

Referência anterior	DSRHOT/RIBEIRAS-Hist/2014/240
Data da observação	19-6-2015
Estado	Situação resolvida por outras entidades

REGIÃO AUTÓNOMA DOS AÇORES
Secretaria Regional da Agricultura e Ambiente

Registo de ocorrências em ribeiras 2014 - Histórico

Histórico do formulário para registo de ocorrências em ribeiras

Referência	DSRHOT/RIBEIRAS-Hist/2014/240
Submetida	28-07-2014 11:46:23 por Mafalda LMSC. Veiros

1. Identificação
Identificação do serviço e responsáveis pelo relatório da(s) ocorrência(s)

Tipo de registo	Vistoria periódica
Serviço	Serviços de Ambiente de São Miguel

Identificação do(s) observador(es)

Nome	Categoria
António Furtado	VN de 2.ª Classe
António Melo	VN de 2.ª Classe

2. Ponto da situação
Ponto da situação em locais anteriormente avaliados

Referência anterior	AHA/RIBEIRAS/2013/026
Data da observação	17-7-2014
Estado	A situação mantém-se

REGIÃO AUTÓNOMA DOS AÇORES
Secretaria Regional dos Recursos Naturais

Registo de ocorrências em ribeiras

Formulário para registo de ocorrências em ribeiras

Referência	AHA/RIBEIRAS/2013/026
Submetida	14-06-2013 11:27:26 por Mafalda LMSC. Veiros

1. Identificação
Identificação do serviço e responsáveis pelo relatório da(s) ocorrência(s)

Tipo de registo	Vistoria periódica
Serviço	Serviços de Ambiente de São Miguel

Identificação do(s) observador(es)

Nome	Categoria
António Furtado	Vigilante da Natureza
António Melo	Vigilante da Natureza

2. Localização
Identificação geográfica do relatório. O relatório deve cingir-se a uma única ribeira

Identificação do local	
Freguesia	Ribeira das Tainhas
Concelho	Vila Franca do Campo
Ilha	São Miguel
Mapa	c_40424_f_4_87692_Grota Larga 224.pdf
Nome(s) da ribeira	Grota Larga (224)
Extensão da Ribeira avaliada	Troço extenso (mais de 150 metros)
Data das ocorrências	11-6-2013
Coordenadas	

Considerar um ponto representativo do relatório (ex. ponto de acesso ao curso de água ou ponto mais crítico), ou os dois pontos extremos de um troço de ribeira avaliado. Na página seguinte podem ser descritos pontos mais detalhados.

Coordenadas X/M - jusante	26s0639379
Coordenadas Y/P - jusante	4175508
Coordenadas X/M - montante	26S0639525

Coordenadas Y/P - montante	4175764
3. Descrição Observações e propostas de resolução. A descrição poderá ser desagregada por zonas/pontos, de forma a melhorar a descrição de cada.	
Coordenadas X/M	26S0639608
Coordenadas Y/P	4176026
Tipo de ocorrência relatada	Instabilidade de infraestrutura
Descrição da ocorrência	Destruição de um muro antigo, em pedra, que suportava um terreno agrícola (pomares). A montante da zona urbana com o comprimento de mais ou menos 50metros. No passado o leito da linha de água, referida acima, tinha a largura de 1,50 metros. Depois do derrubo do muro o seu leito aumentou para o dobro.
Gravidade	Médio - Gravidade moderada, necessidade de ação preventiva
Titularidade do(s) terreno(s)	Vários proprietários privados





Identificação das causas e possíveis soluções

Causas das ocorrências	Destruição do referido muro foi provocada pelas chuvas intensas no passado.
Propostas de intervenção	Reconstrução do muro a fim de salvaguardar a estabilidade dos terrenos.
Prioridade/Urgência	Médio - Gravidade moderada, resposta a médio prazo
Coordenadas X/M	26S0640208
Coordenadas Y/P	4167943
Tipo de ocorrência relatada	Assoreamento/Obstrução Depósito de resíduos
Descrição da ocorrência	Derrubo de árvores das margens no leito e amontoamento de resíduos (plásticos), provenientes da pecuária.
Gravidade	Médio - Gravidade moderada, necessidade de ação preventiva
Titularidade do(s) terreno(s)	





Identificação das causas e possíveis soluções	
Causas das ocorrências	O derrubo das árvores foi provocado pela ação dos ventos fortes. Os resíduos resultantes da pecuária, indicam que foram lançados do talude do caminho agrícola (antigo caminho das Roças), por desconhecidos.
Propostas de intervenção	Desobstrução e limpeza da referida linha de água.
Prioridade/Urgência	Médio - Gravidade moderada, resposta a médio prazo

Governo dos Açores
WWW.AZORES.GOV.PT

SIGAM Sistema de Informação Geográfica do Ambiente e do Mar dos Açores



Legenda
- Estradas
- Caminhos
- Edificado
- Hidrografia

026

Coordenadas (Canto Inferior Direito)
X = 642769,3
Y = 4175394,2

REGIÃO AUTÓNOMA DOS AÇORES • Secretaria Regional dos Recursos Naturais

Rua Cônsul Dabney • 9900-014 Horta • Telefone +351 292 208 800 • Fax +351 292 391 588 • E-mail: info.cigam@azores.gov.pt

PLANTA DE CONSULTA

Escala 1:20.177

WGS 1984 Fuso 26

Base Cartográfica do IGeoE (2000)

REGIÃO AUTÓNOMA DOS AÇORES
Secretaria Regional da Agricultura e Ambiente

Registo de ocorrências em ribeiras - Histórico

Histórico do formulário para registo de ocorrências em ribeiras

Referência	DSRHOT/RIBEIRAS-Hist/2015/346
Submetida	29-08-2015 14:33:05 por Mafalda LMSC. Veiros

1. Identificação
Identificação do serviço e responsáveis pelo relatório da(s) ocorrência(s)

Tipo de registo	Vistoria periódica
Serviço	Serviços de Ambiente de São Miguel

Identificação do(s) observador(es)

Nome	Categoria
António Furtado	VN

2. Ponto da situação
Ponto da situação em locais anteriormente avaliados

Referência anterior	DSRHOT/RIBEIRAS/2014/097
Data da observação	19-6-2015
Estado	Situação resolvida pela SRAA/DRA
Descrição da intervenção	Limpeza de vegetação
Meios utilizados	Meios próprios
Tempo de intervenção (dias)	
Relatório	

Materiais, equipamentos, fornecimentos e custos

Descrição	Custo

REGIÃO AUTÓNOMA DOS AÇORES
Secretaria Regional da Agricultura e Ambiente

Registo de ocorrências em ribeiras 2014

Formulário para registo de ocorrências em ribeiras

Referência	DSRHOT/RIBEIRAS/2014/097
Submetida	28-07-2014 11:18:46 por Mafalda LMSC. Veiros

1. Identificação
Identificação do serviço e responsáveis pelo relatório da(s) ocorrência(s)

Tipo de registo	Vistoria periódica
Serviço	Serviços de Ambiente de São Miguel

Identificação do(s) observador(es)

Nome	Categoria
António Melo	VN de 2.ª Classe
António Furtado	VN de 2.ª Classe

2. Localização
Identificação geográfica do relatório. O relatório deve cingir-se a uma única ribeira

IDENTIFICAÇÃO DO LOCAL

Freguesia	Ribeira Seca
Concelho	Vila Franca do Campo
Ilha	São Miguel
Mapa	c_57495_f_4_58029_Ribeira Seca VFC.pdf
Nome(s) da ribeira	Ribeira Seca
Extensão da Ribeira avaliada	Troço extenso (mais de 150 metros)
Data das ocorrências	17-7-2014
Coordenadas gerais do troço avaliado	
Coordenadas X/M - jusante	639195
Coordenadas Y/P - jusante	4175439
Coordenadas X/M - montante	639524
Coordenadas Y/P - montante	4177315

3. Descrição
Observações e propostas de resolução. A descrição deverá ser desagregada por zonas/pontos, de forma a melhorar a descrição de cada.

ESTADO GERAL DE MANUTENÇÃO E ESCOAMENTO DA RIBEIRA

Existem ocorrências a relatar

OCORRÊNCIA

Coordenadas da ocorrência	
Coordenadas X/M	639040
Coordenadas Y/P	4175439
Extensão afetada (metros)	25
Tipo de ocorrência relatada	Instabilidade de talude natural Instabilidade de infraestrutura
Descrição da ocorrência	Verificou-se instabilidade de muro de suporte do logradouro de uma moradia, devido ao processo de erosão fluvial verificado na sua base, infraescavação.
Gravidade	Médio - Gravidade moderada, necessidade de ação preventiva
Titularidade do(s) terreno(s)	Desconhece-se

REGISTO FOTOGRÁFICO



IDENTIFICAÇÃO DAS CAUSAS E POSSÍVEIS SOLUÇÕES

CAUSAS

Descrição das possíveis causas das ocorrências	Devido às sucessivas intempéries.

SOLUÇÕES

Tipo de intervenção	Reforço de muro
Local a intervir	Margem direita
Descrição geral das propostas de intervenção	Reconstrução da base do muro.

Dimensões

Ação/intervenção	Comprimento (metros)	Largura (m)	Altura (m)	Área (m2)

Prioridade/Urgência	Médio - Gravidade moderada, resposta a médio prazo

RESPONSABILIDADES

Tipo de entidade(s) responsável(eis)	Proprietários Município
Responsáveis pela resolução	CM de Vila Franca do Campo

ORÇAMENTO

Existe orçamento para a intervenção?	Não
Valor orçamentado	
Fornecedor	
Inserir documento (se aplicável)	

OCORRÊNCIA

Coordenadas da ocorrência	
Coordenadas X/M	639524
Coordenadas Y/P	4177315
Extensão afetada (metros)	
Tipo de ocorrência relatada	Assoreamento/Obstrução
Descrição da ocorrência	Verificou-se ao longo do percurso efetuado diversas situações de depositação de material arbóreo, de grande porte, no leito desta linha de água.
Gravidade	Médio - Gravidade moderada, necessidade de ação preventiva
Titularidade do(s) terreno(s)	Diversos

REGISTO FOTOGRÁFICO







IDENTIFICAÇÃO DAS CAUSAS E POSSÍVEIS SOLUÇÕES

CAUSAS

Descrição das possíveis causas das ocorrências	Naturais

SOLUÇÕES

Tipo de intervenção	Corte de material arbóreo
Local a intervir	Leito
Descrição geral das propostas de intervenção	Corte e remoção/queima do material arbóreo.

Dimensões

Ação/intervenção	Comprimento (metros)	Largura (m)	Altura (m)	Área (m2)

Prioridade/Urgência	Médio - Gravidade moderada, resposta a médio prazo

RESPONSABILIDADES

Tipo de entidade(s) responsável(eis)	Proprietários Município
Responsáveis pela resolução	Diversos

ORÇAMENTO

Existe orçamento para a intervenção?	Não


Mãe d'Agua
Caminho do Calço
Caminho dos Moinhos
Caminho da Tronqueira
Rua da Paz
VILA FRANCA DO CAMPO (SÃO MIGUEL)
Pico D'El Rei
RIBEIRA SECA
Caminho do Mato
Via Rápida Vila Franca
E.R.1-1ª
Pico d'el Rei
Rua da Cruz
E.R.1-1ª
Ribeira Seca
Rua da Palmeira
Rua das Hortas
Rua dos Piquetes
Avenida da Europa
Rua do Jogo
Rua Nova
Estrada Nova
RIBEIRA DAS TAÍNHAS
Crota Larga
Figueira do Casquete
Rua da Calçada
Rua da Marina
Rua da Paz
Rua do Baixio
Rua dos Oleiros
Praia da Vinha Areia
Canada do Raposo
Rua Monte Felix
Rua da Vila
Rua da Igreja
Ribeira das Taínhas

REGIÃO AUTÓNOMA DOS AÇORES
Secretaria Regional da Agricultura e Ambiente

Registo de ocorrências em ribeiras - Histórico

Histórico do formulário para registo de ocorrências em ribeiras

Referência	DSRHOT/RIBEIRAS-Hist/2015/347
Submetida	03-09-2015 09:51:52 por Kenny F. Alves

1. Identificação
Identificação do serviço e responsáveis pelo relatório da(s) ocorrência(s)

Tipo de registo	Vistoria periódica
Serviço	Serviços de Ambiente de São Miguel

Identificação do(s) observador(es)

Nome	Categoria
Aniceto Cordeiro	Vigilante Natureza
Hildeberto Ferreira	Vigilante Natureza

2. Ponto da situação
Ponto da situação em locais anteriormente avaliados

Referência anterior	DSRHOT/RIBEIRAS/2014/013
Data da observação	2-6-2015
Estado	A situação mantém-se

REGIÃO AUTÓNOMA DOS AÇORES
Secretaria Regional dos Recursos Naturais

Registo de ocorrências em ribeiras 2014

Formulário para registo de ocorrências em ribeiras

Referência	DSRHOT/RIBEIRAS/2014/013
Submetida	30-06-2014 14:47:57 por Hildeberto MM. Ferreira

1. Identificação
Identificação do serviço e responsáveis pelo relatório da(s) ocorrência(s)

Tipo de registo	Observação pontual
Serviço	Serviços de Ambiente de São Miguel

Identificação do(s) observador(es)

Nome	Categoria
Hildeberto Ferreira	Vigilante da Natrureza

2. Localização
Identificação geográfica do relatório. O relatório deve cingir-se a uma única ribeira

IDENTIFICAÇÃO DO LOCAL

Freguesia	Covoada
Concelho	Ponta Delgada
Ilha	São Miguel
Mapa	c_56269_f_4_74098_grota do brazil.pdf
Nome(s) da ribeira	Grota do Brazil
Extensão da Ribeira avaliada	Troço extenso (mais de 150 metros)
Data das ocorrências	27-6-2014
Coordenadas gerais do troço avaliado	
Coordenadas X/M - jusante	610673
Coordenadas Y/P - jusante	4181427
Coordenadas X/M - montante	610788
Coordenadas Y/P - montante	4184693

3. Descrição
Observações e propostas de resolução. A descrição deverá ser desagregada por zonas/pontos, de forma a melhorar a descrição de cada.

ESTADO GERAL DE MANUTENÇÃO E ESCOAMENTO DA RIBEIRA

Não foram identificadas ocorrências

OCORRÊNCIA

Coordenadas da ocorrência

Coordenadas X/M

Coordenadas Y/P

Extensão afetada (metros)

Tipo de ocorrência relatada

Descrição da ocorrência

Gravidade

Titularidade do(s) terreno(s)

REGISTO FOTOGRÁFICO



IDENTIFICAÇÃO DAS CAUSAS E POSSÍVEIS SOLUÇÕES

CAUSAS

Descrição das possíveis causas das ocorrências

SOLUÇÕES

Tipo de intervenção

Local a intervir

Descrição geral das propostas de intervenção

Dimensões

Ação/intervenção	Comprimento (metros)	Largura (m)	Altura (m)	Área (m2)

Prioridade/Urgência

RESPONSABILIDADES

Tipo de entidade(s) responsável(eis)

Responsáveis pela resolução

ORÇAMENTO

Existe orçamento para a intervenção?

Valor orçamentado

Fornecedor

Inserir documento (se aplicável)

Governo dos Açores
WWW.AZORES.GOV.PT

SIGAM Sistema de Informação Geográfica do Ambiente e do Mar dos Açores



REGIÃO AUTÓNOMA DOS AÇORES • Secretaria Regional dos Recursos Naturais
DSRHOT/RIBEIRAS-Hist/2015/347
Rua Cônsul Dabney • 9900-014 Horta • Telefone +351 292 208 800 • Fax +351 292 391 588 • E-mail: info.cigam@azores.gov.pt

PLANTA DE CONSULTA

Escala 1:27.150

5

Base Cartográfica do IGeoE (2000)

REGIÃO AUTÓNOMA DOS AÇORES
Secretaria Regional da Agricultura e Ambiente

Registo de ocorrências em ribeiras - Histórico

Histórico do formulário para registo de ocorrências em ribeiras

Referência	DSRHOT/RIBEIRAS-Hist/2015/348
Submetida	03-09-2015 10:12:01 por Kenny F. Alves

1. Identificação
Identificação do serviço e responsáveis pelo relatório da(s) ocorrência(s)

Tipo de registo	Vistoria periódica
Serviço	Serviços de Ambiente de São Miguel

Identificação do(s) observador(es)

Nome	Categoria
Aniceto Cordeiro	Vigilante Natureza
Hildeberto Ferreira	Vigilante Natureza

2. Ponto da situação
Ponto da situação em locais anteriormente avaliados

Referência anterior	DSRHOT/RIBEIRAS/2014/012
Data da observação	2-6-2015
Estado	Situação resolvida pela SRAA/DRA
Descrição da intervenção	
Meios utilizados	Meios próprios
Tempo de intervenção (dias)	
Relatório	

Materiais, equipamentos, fornecimentos e custos

Descrição	Custo

REGIÃO AUTÓNOMA DOS AÇORES
Secretaria Regional dos Recursos Naturais

Registo de ocorrências em ribeiras 2014

Formulário para registo de ocorrências em ribeiras

Referência	DSRHOT/RIBEIRAS/2014/012
Submetida	30-06-2014 14:27:50 por Hildeberto MM. Ferreira

1. Identificação
Identificação do serviço e responsáveis pelo relatório da(s) ocorrência(s)

Tipo de registo	Observação pontual
Serviço	Serviços de Ambiente de São Miguel

Identificação do(s) observador(es)

Nome	Categoria
Hildeberto Ferreira	Vigilante da Natureza

2. Localização
Identificação geográfica do relatório. O relatório deve cingir-se a uma única ribeira

IDENTIFICAÇÃO DO LOCAL

Freguesia	Covoada
Concelho	Ponta Delgada
Ilha	São Miguel
Mapa	c_56268_f_4_81280_lajes de cima.pdf
Nome(s) da ribeira	Lajes de cima
Extensão da Ribeira avaliada	Troço extenso (mais de 150 metros)
Data das ocorrências	27-6-2014
Coordenadas gerais do troço avaliado	
Coordenadas X/M - jusante	611517
Coordenadas Y/P - jusante	4180658
Coordenadas X/M - montante	611127
Coordenadas Y/P - montante	4184622

3. Descrição
Observações e propostas de resolução. A descrição deverá ser desagregada por zonas/pontos, de forma a melhorar a descrição de cada.

ESTADO GERAL DE MANUTENÇÃO E ESCOAMENTO DA RIBEIRA

	Existem ocorrências a relatar

OCORRÊNCIA

Coordenadas da ocorrência	
Coordenadas X/M	611062
Coordenadas Y/P	4184510
Extensão afetada (metros)	2000 metros
Tipo de ocorrência relatada	Derrocada Assoreamento/Obstrução Depósito de resíduos
Descrição da ocorrência	Nas coordenadas referidas houve uma derrocada que envolveu 3 arvores de grande porte, durante a extensão referida a linha de agua encontra-se com muitas madeiras e resíduos.
Gravidade	Médio - Gravidade moderada, necessidade de ação preventiva
Titularidade do(s) terreno(s)	privado

REGISTO FOTOGRÁFICO









IDENTIFICAÇÃO DAS CAUSAS E POSSÍVEIS SOLUÇÕES

CAUSAS

Descrição das possíveis causas das ocorrências	instabilidade de taludes e abandono de resíduos, que posteriormente são arrastados pelas águas.

SOLUÇÕES

Tipo de intervenção	Corte de material arbóreo
Local a intervir	Leito
Descrição geral das propostas de intervenção	corte de madeira e limpeza de resíduos

Dimensões

Ação/intervenção	Comprimento (metros)	Largura (m)	Altura (m)	Área (m2)
corte e limpeza de resíduos	2000	4		8000

Prioridade/Urgência	Médio - Gravidade moderada, resposta a médio prazo

RESPONSABILIDADES

Tipo de entidade(s) responsável(eis)	Proprietários
Responsáveis pela resolução	

ORÇAMENTO

Existe orçamento para a intervenção?	Não
Valor orçamentado	



REGIÃO AUTÓNOMA DOS AÇORES • Secretaria Regional dos Recursos Naturais
DSRHOT/RIBEIRAS-Hist/2015/348
Rua Cônsul Dabney • 9900-014 Horta • Telefone +351 292 208 800 • Fax +351 292 391 588 • E-mail: info.cigam@azores.gov.pt

PLANTA DE CONSULTA

Escala 1:54.300

6

Base Cartográfica do IGeoE (2000)

REGIÃO AUTÓNOMA DOS AÇORES
Secretaria Regional da Agricultura e Ambiente

Registo de ocorrências em ribeiras - Histórico

Histórico do formulário para registo de ocorrências em ribeiras

Referência	DSRHOT/RIBEIRAS-Hist/2015/349
Submetida	03-09-2015 13:23:47 por Kenny F. Alves

1. Identificação

Identificação do serviço e responsáveis pelo relatório da(s) ocorrência(s)

Tipo de registo	Vistoria periódica
Serviço	Serviços de Ambiente de São Miguel

Identificação do(s) observador(es)

Nome	Categoria
Aniceto Cordeiro	Vigilante Natureza
Hildeberto Ferreira	Vigilante Natureza

2. Ponto da situação

Ponto da situação em locais anteriormente avaliados

Referência anterior	DSRHOT/RIBEIRAS/2014/004
Data da observação	16-6-2015
Estado	Situação resolvida pela SRAA/DRA
Descrição da intervenção	
Meios utilizados	Meios próprios
Tempo de intervenção (dias)	
Relatório	

Materiais, equipamentos, fornecimentos e custos

Descrição	Custo

REGIÃO AUTÓNOMA DOS AÇORES
Secretaria Regional dos Recursos Naturais

Registo de ocorrências em ribeiras 2014

Formulário para registo de ocorrências em ribeiras

Referência	DSRHOT/RIBEIRAS/2014/004
Submetida	25-06-2014 11:50:02 por Mafalda LMSC. Veiros

1. Identificação
Identificação do serviço e responsáveis pelo relatório da(s) ocorrência(s)

Tipo de registo	Vistoria pós-ocorrência
Serviço	Serviços de Ambiente de São Miguel

Identificação do(s) observador(es)

Nome	Categoria
Hildeberto Ferreira	VN Especialista

2. Localização
Identificação geográfica do relatório. O relatório deve cingir-se a uma única ribeira

IDENTIFICAÇÃO DO LOCAL

Freguesia	Água de Alto
Concelho	Vila Franca do Campo
Ilha	São Miguel
Mapa	c_56078_f_4_93803_Rib das 3 Voltas.pdf
Nome(s) da ribeira	Ribeira das 3 Voltas
Extensão da Ribeira avaliada	Troço extenso (mais de 150 metros)
Data das ocorrências	20-6-2014
Coordenadas gerais do troço avaliado	
Coordenadas X/M - jusante	633977
Coordenadas Y/P - jusante	4175604
Coordenadas X/M - montante	634201
Coordenadas Y/P - montante	4177273

3. Descrição
Observações e propostas de resolução. A descrição deverá ser desagregada por zonas/pontos, de forma a melhorar a descrição de cada.

ESTADO GERAL DE MANUTENÇÃO E ESCOAMENTO DA RIBEIRA

	Existem ocorrências a relatar

OCORRÊNCIA

Coordenadas da ocorrência	
Coordenadas X/M	633975
Coordenadas Y/P	4175605
Extensão afetada (metros)	+ de 1000 metros
Tipo de ocorrência relatada	Assoreamento/Obstrução Outros
Descrição da ocorrência	Verificou-se intervenção de limpeza da linha de água, nomeadamente corte de vegetação, porém essa vegetação encontra-se depositada e organizada em molhes no leito da ribeira. Entende-se que o verificado não é uma boa prática, pois o material corre o risco de arrastamento pelo caudal e consequentemente obstrução de passagem hidráulica a jusante.
Gravidade	Pouco grave - Situação pontual, sem riscos imediatos
Titularidade do(s) terreno(s)	

REGISTO FOTOGRÁFICO





IDENTIFICAÇÃO DAS CAUSAS E POSSÍVEIS SOLUÇÕES

CAUSAS

Descrição das possíveis causas das ocorrências	Más práticas de intervenção.

SOLUÇÕES

Tipo de intervenção	Outras
Local a intervir	Leito
Descrição geral das propostas de intervenção	Propõe-se a queima da vegetação depositada e organizada em molhes no leito da ribeira.

Dimensões

Ação/intervenção	Comprimento (metros)	Largura (m)	Altura (m)	Área (m2)

Prioridade/Urgência	Pouco urgente - Risco menor, sem necessidade de resposta imediata

RESPONSABILIDADES

Tipo de entidade(s) responsável(eis)	SRRN
Responsáveis pela resolução	DSRHOT

ORÇAMENTO

Existe orçamento para a intervenção?	Não
Valor orçamentado	
Fornecedor	
Inserir documento (se aplicável)	

Governo dos Açores
WWW.AZORES.GOV.PT

SIGAM Sistema de Informação Geográfica do Ambiente e do Mar dos Açores



Legenda
- Estradas
- Caminhos
- Edificado
- Hidrografia

Coordenadas (Canto Inferior Direito)
X = 636041,6
Y = 4174909,3

REGIÃO AUTÓNOMA DOS AÇORES • Secretaria Regional dos Recursos Naturais
Rua Cônsul Dabney • 9900-014 Horta • Telefone +351 292 208 800 • Fax +351 292 391 588 • E-mail: info.cigam@azores.gov.pt

DSRHOT/RIBEIRAS-Hist/2015/349

PLANTA DE CONSULTA
Escala 1:20.296

WGS 1984 Fuso 26
Base Cartográfica do IGeoE (2000)

ANEXO VI

CARTAS

Carta de cada ilha, com indicação das bacias hidrográficas avaliadas em 2015, incluindo os novos formulários (ANEXO III) ou histórico (ANEXO V).

São indicados os troços avaliados em 2015, os pontos com ocorrências e respetiva gravidade.

RELATÓRIO DO ESTADO DAS RIBEIRAS DOS AÇORES

GOVERNO DOS AÇORES | SECRETARIA REGIONAL DA AGRICULTURA E AMBIENTE | DIREÇÃO REGIONAL DO AMBIENTE

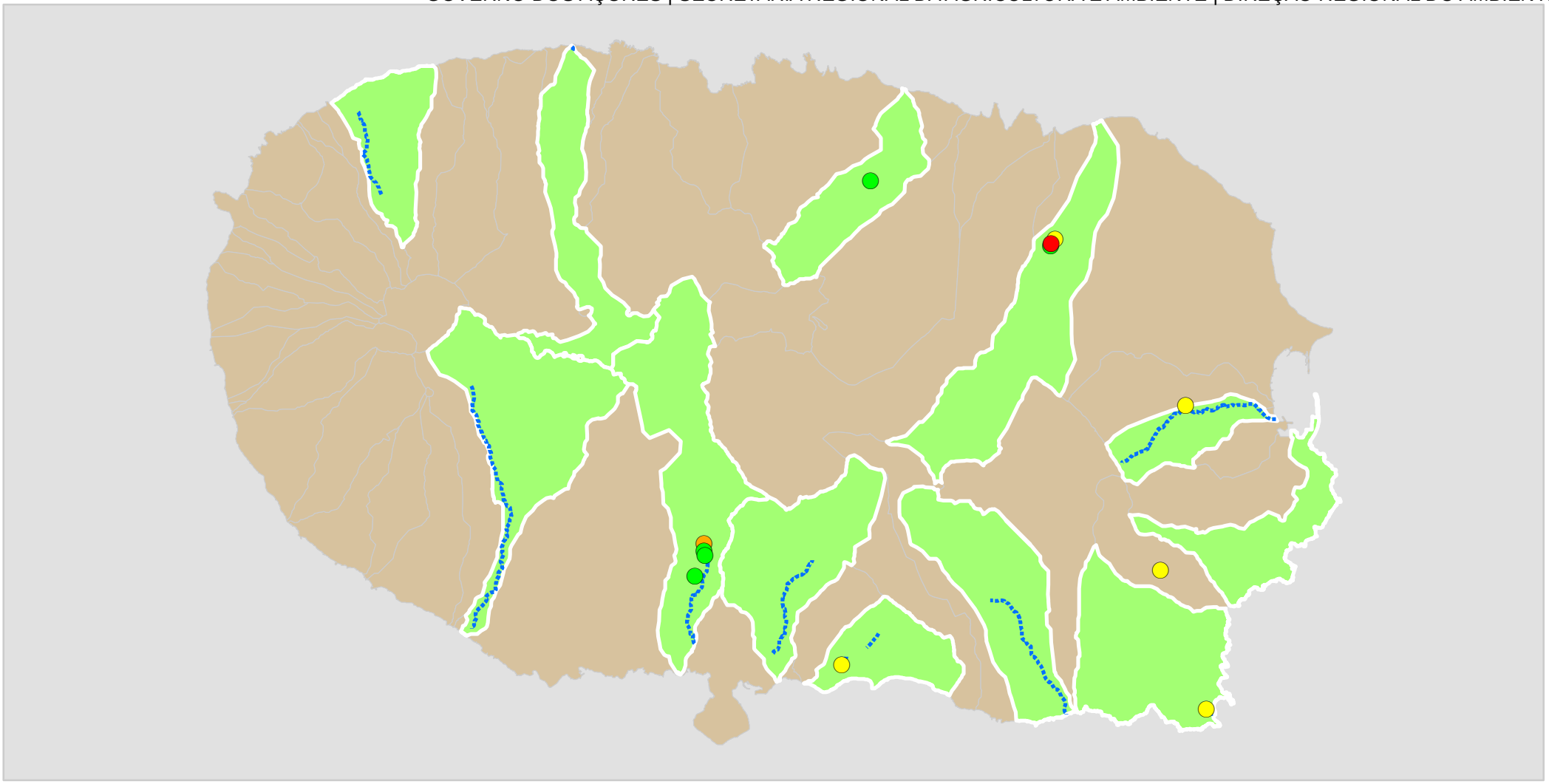

AVALIAÇÃO 2015

N

0 0,751,5 3 4,5 6 Km

Bacias hidrográficas avaliadas em 2015 (nova avaliação)

Avaliado Ponto da Situação em 2015

outras bacias hidrográficas

Troços avaliados (troços de pequena extensão podem não ser visíveis a esta escala)

Muito Grave

Grave

Médio

Pouco grave

Data: 02/09/2015

RELATÓRIO DO ESTADO DAS RIBEIRAS DOS AÇORES

GOVERNO DOS AÇORES | SECRETARIA REGIONAL DA AGRICULTURA E AMBIENTE | DIREÇÃO REGIONAL DO AMBIENTE

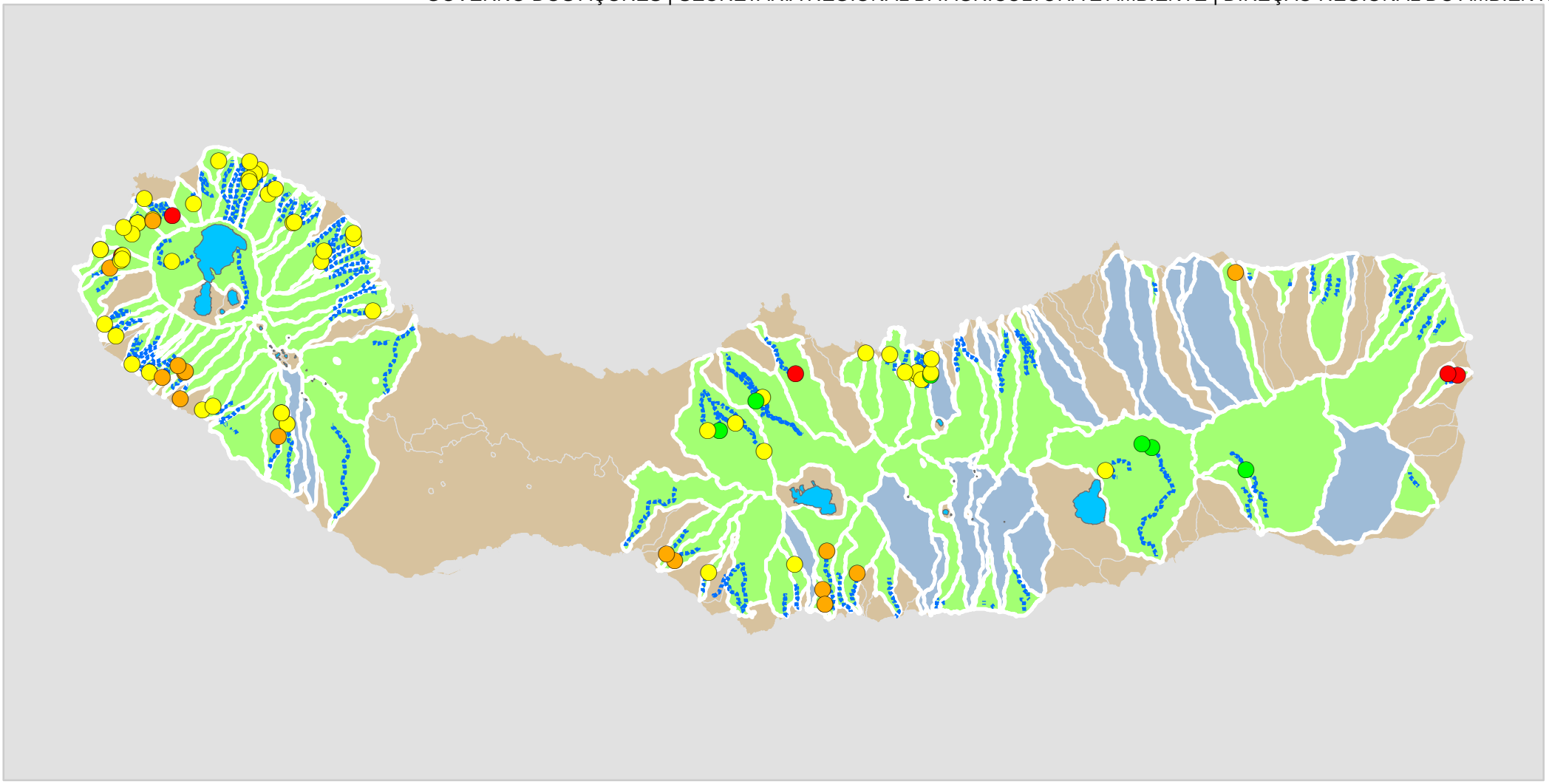

AVALIAÇÃO 2015

Bacias hidrográficas avaliadas em 2015 (nova avaliação)

Avaliado Ponto da Situação em 2015

outras bacias hidrográficas

Troços avaliados (podem não ser visíveis nesta escala)

Muito Grave

Grave

Médio

Pouco grave

N

0 1,5 3 6 9 12 Km

Data: 07/09/2015

RELATÓRIO DO ESTADO DAS RIBEIRAS DOS AÇORES

GOVERNO DOS AÇORES | SECRETARIA REGIONAL DA AGRICULTURA E AMBIENTE | DIREÇÃO REGIONAL DO AMBIENTE

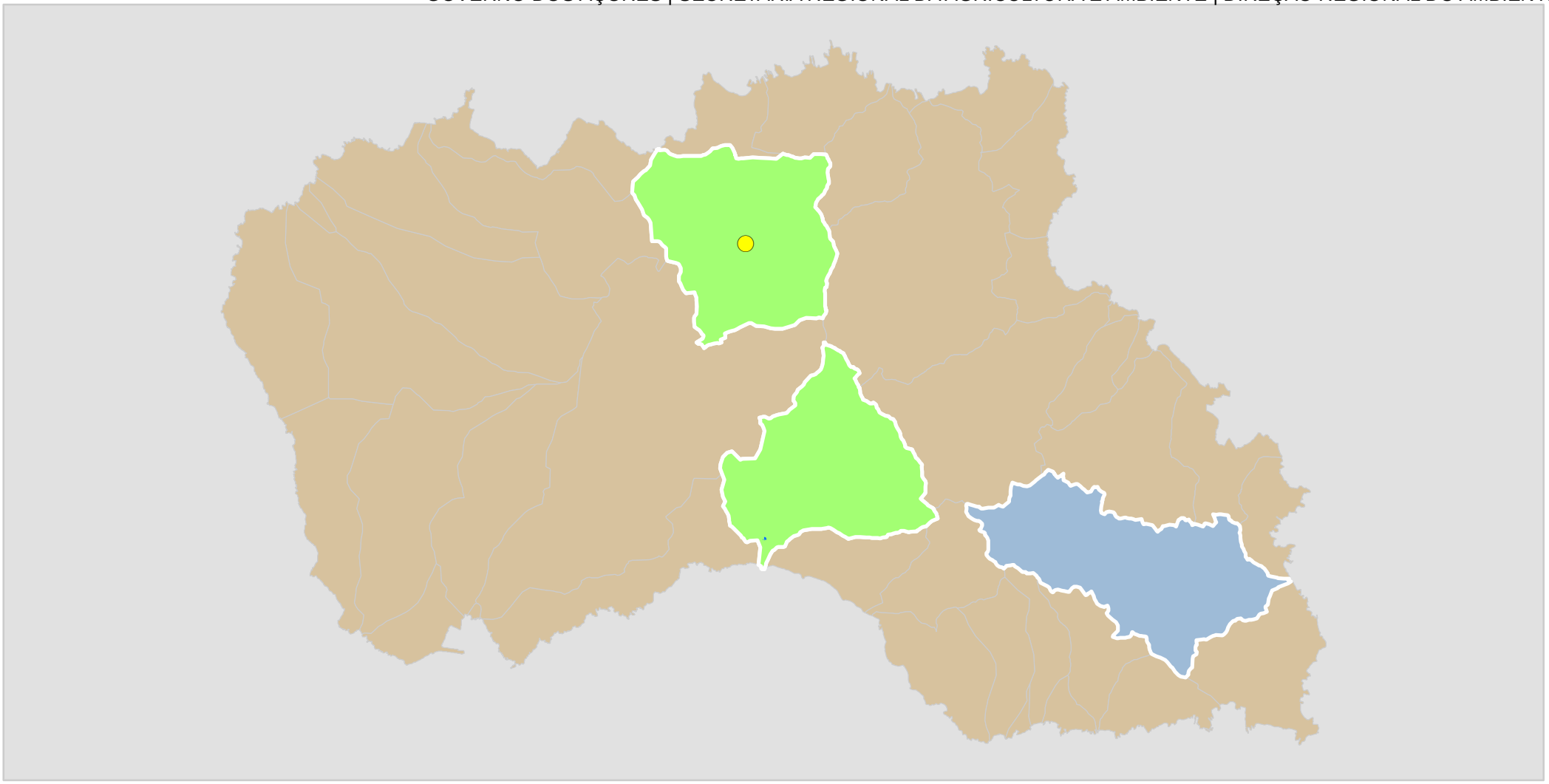

AVALIAÇÃO 2015

N

0 0,5 1 2 3 4 Km

Bacias hidrográficas avaliadas em 2015 (nova avaliação)

Avaliado Ponto da Situação em 2015

outras bacias hidrográficas

Troços avaliados (troços de pequena extensão podem não ser visíveis a esta escala)

Muito Grave

Grave

Médio

Pouco grave

Data: 02/09/2015

RELATÓRIO DO ESTADO DAS RIBEIRAS DOS AÇORES

GOVERNO DOS AÇORES | SECRETARIA REGIONAL DA AGRICULTURA E AMBIENTE | DIREÇÃO REGIONAL DO AMBIENTE



AVALIAÇÃO 2015

N

0 1,25 2,5 5 7,5 10 Km

Bacias hidrográficas avaliadas em 2015 (nova avaliação)

Avaliado Ponto da Situação em 2015

outras bacias hidrográficas

Troços avaliados (troços de pequena extensão podem não ser visíveis a esta escala)

Muito Grave

Grave

Médio

Pouco grave

Data: 02/09/2015

RELATÓRIO DO ESTADO DAS RIBEIRAS DOS AÇORES

GOVERNO DOS AÇORES | SECRETARIA REGIONAL DA AGRICULTURA E AMBIENTE | DIREÇÃO REGIONAL DO AMBIENTE

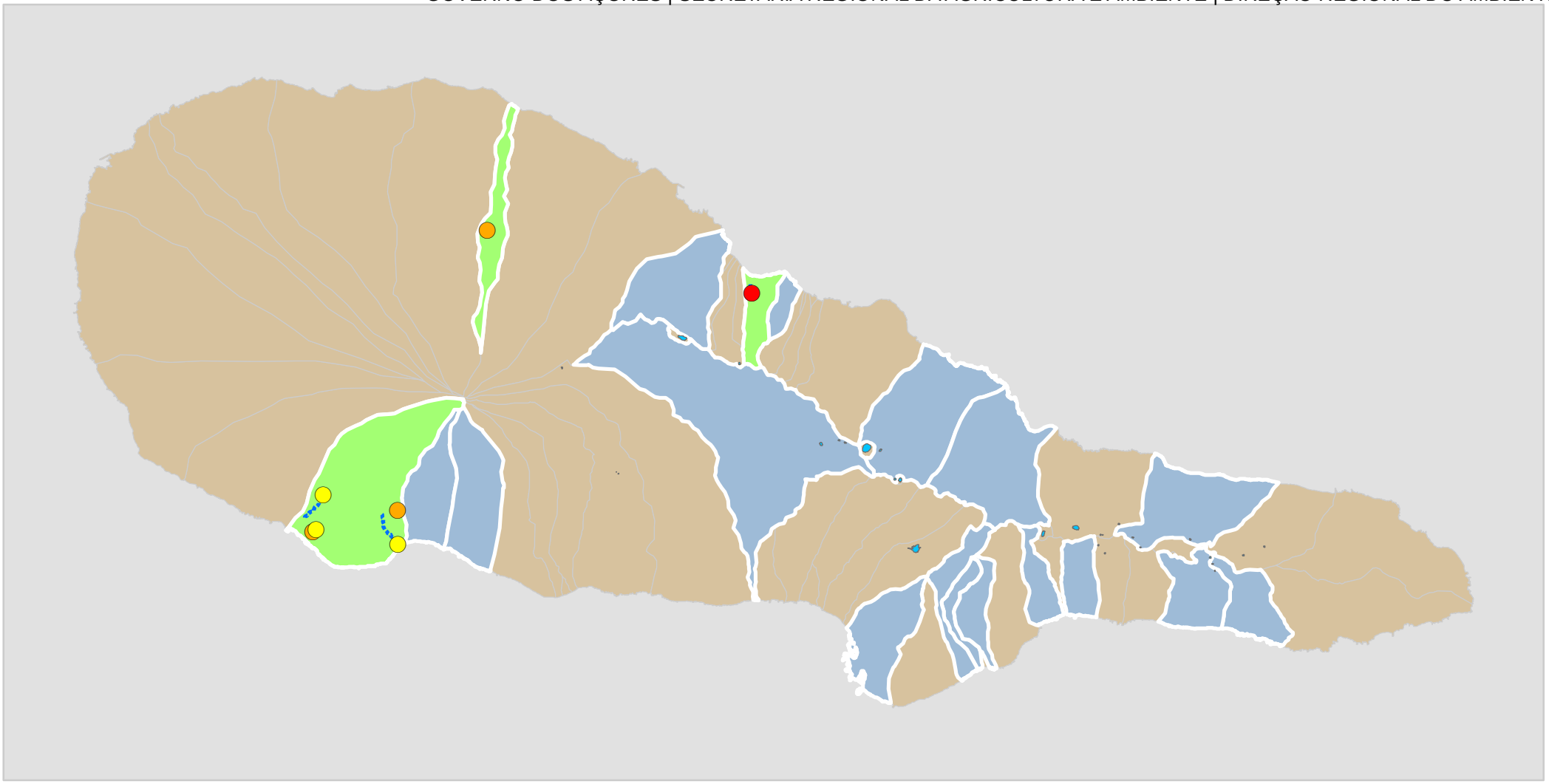

AVALIAÇÃO 2015

N

0 1 2 4 6 8 Km

Bacias hidrográficas avaliadas em 2015 (nova avaliação)

Avaliado Ponto da Situação em 2015

outras bacias hidrográficas

Troços avaliados (troços de pequena extensão podem não ser visíveis a esta escala)

Muito Grave

Grave

Médio

Pouco grave

Data: 02/09/2015

RELATÓRIO DO ESTADO DAS RIBEIRAS DOS AÇORES

GOVERNO DOS AÇORES | SECRETARIA REGIONAL DA AGRICULTURA E AMBIENTE | DIREÇÃO REGIONAL DO AMBIENTE

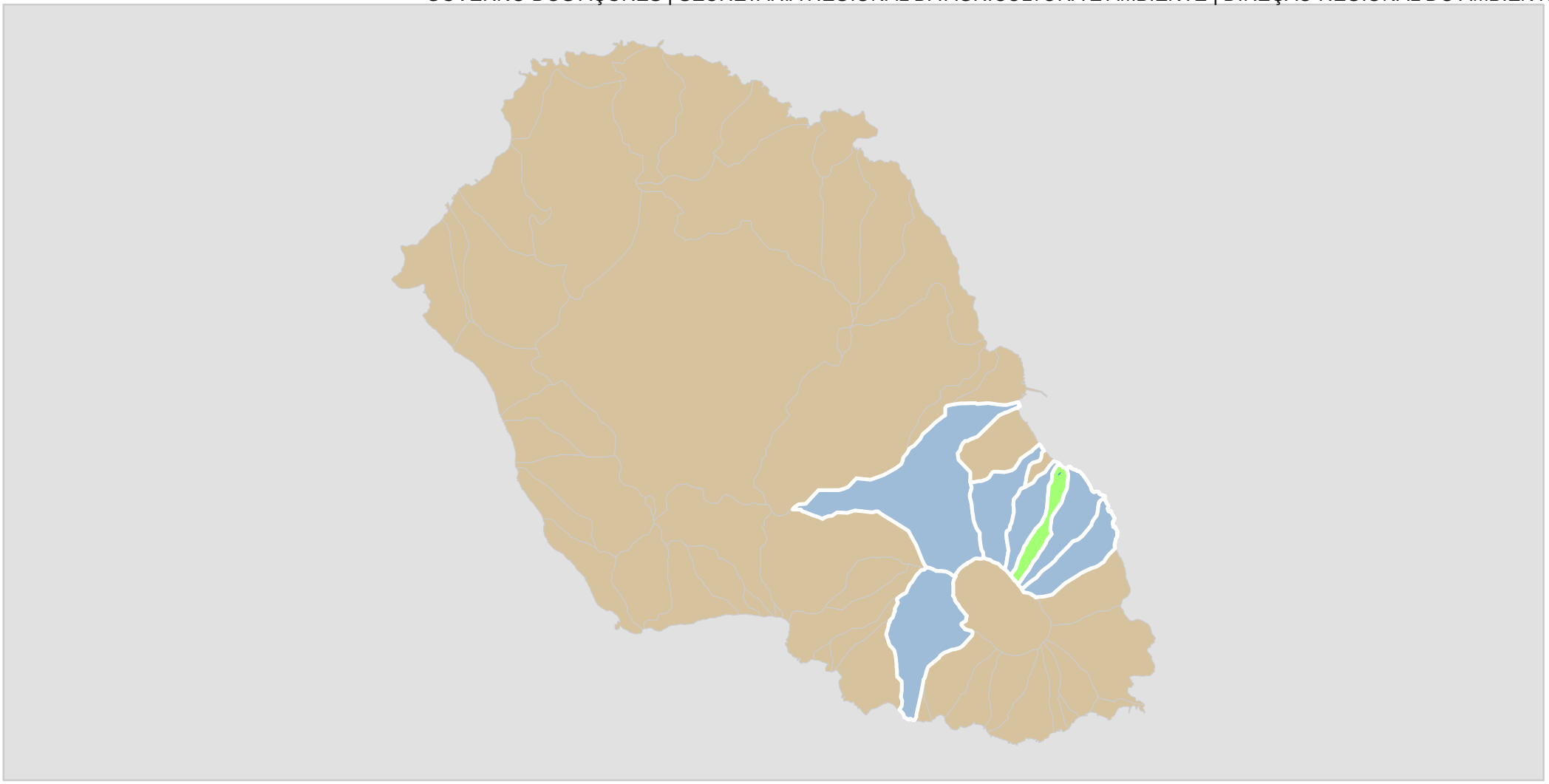

AVALIAÇÃO 2015

N

0 0,5 1 2 3 4 Km

Bacias hidrográficas avaliadas em 2015 (nova avaliação)

Avaliado Ponto da Situação em 2015

outras bacias hidrográficas

Troços avaliados (troços de pequena extensão podem não ser visíveis a esta escala)

Muito Grave

Grave

Médio

Pouco grave

Data: 02/09/2015

RELATÓRIO DO ESTADO DAS RIBEIRAS DOS AÇORES

GOVERNO DOS AÇORES | SECRETARIA REGIONAL DA AGRICULTURA E AMBIENTE | DIREÇÃO REGIONAL DO AMBIENTE

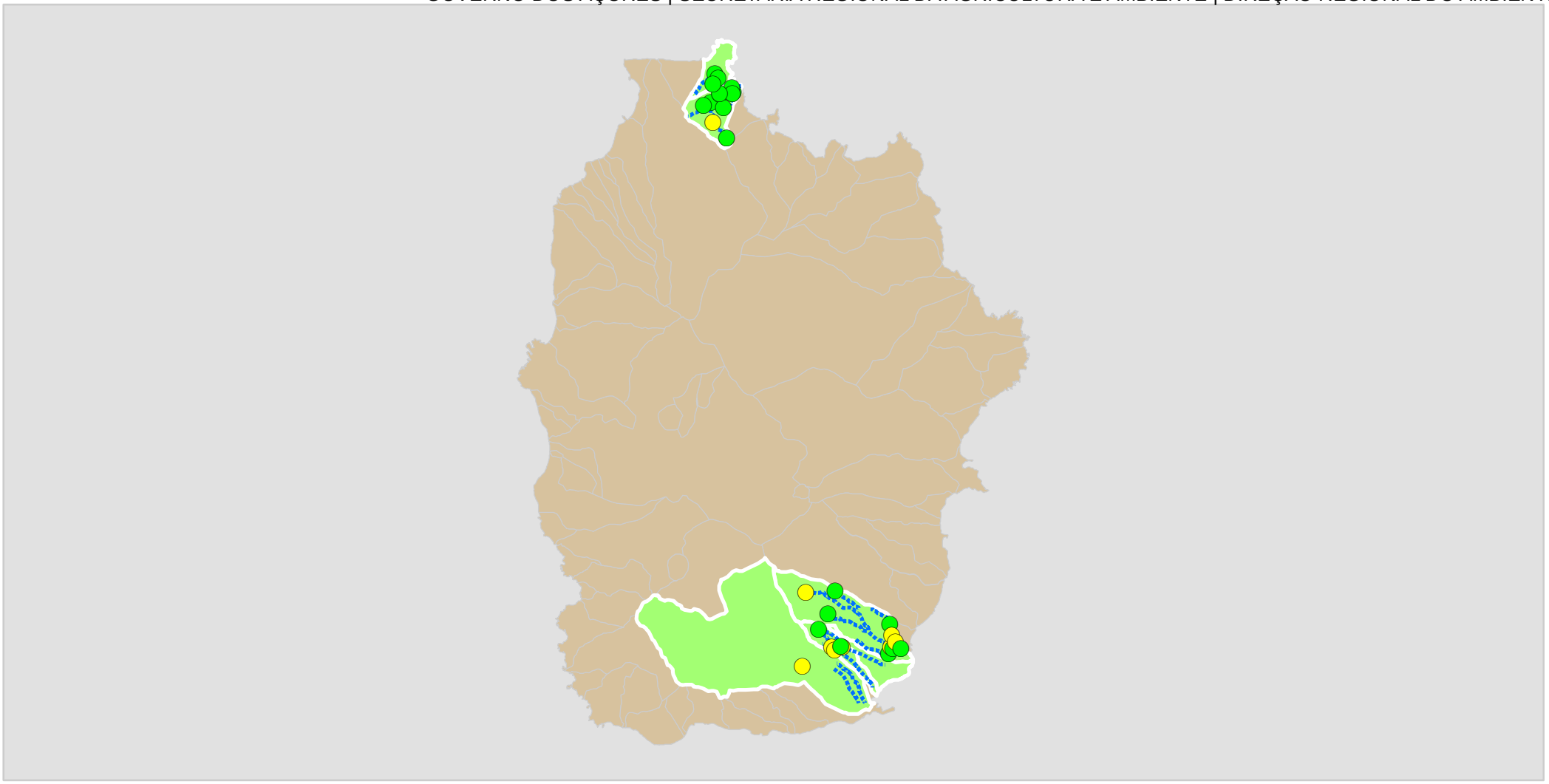

AVALIAÇÃO 2015

N

0 0,751,5 3 4,5 6 Km

Bacias hidrográficas avaliadas em 2015 (nova avaliação)

Avaliado Ponto da Situação em 2015

outras bacias hidrográficas

Troços avaliados (troços de pequena extensão podem não ser visíveis a esta escala)

Muito Grave

Grave

Médio

Pouco grave

Data: 18/09/2015

RELATÓRIO DO ESTADO DAS RIBEIRAS DOS AÇORES

GOVERNO DOS AÇORES | SECRETARIA REGIONAL DA AGRICULTURA E AMBIENTE | DIREÇÃO REGIONAL DO AMBIENTE

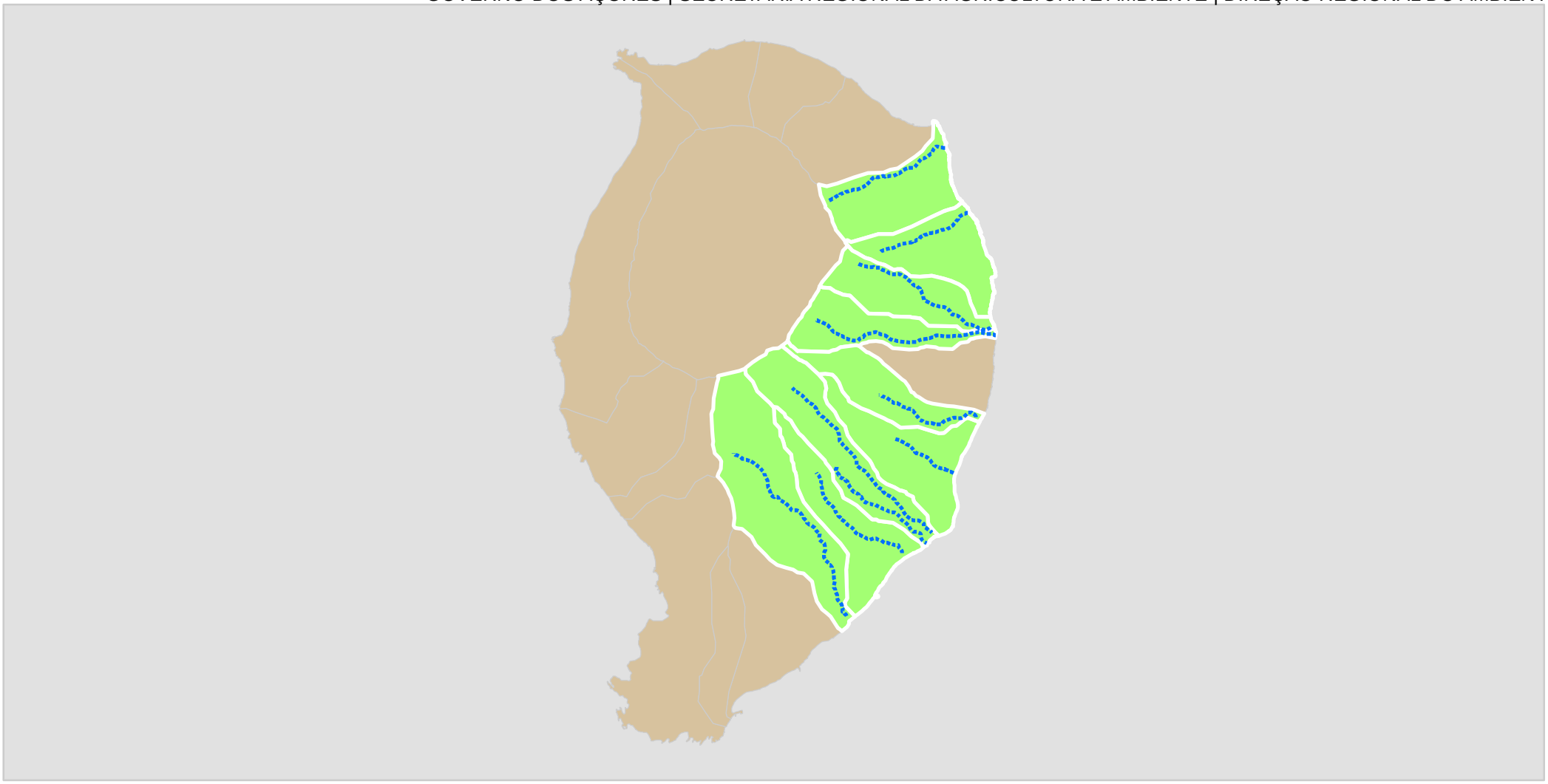

N

0 0,3 0,6 1,2 1,8 2,4 Km

AVALIAÇÃO 2015

Bacias hidrográficas avaliadas em 2015 (nova avaliação)

Avaliado Ponto da Situação em 2015

outras bacias hidrográficas

Troços avaliados (troços de pequena extensão podem não ser visíveis a esta escala)

Muito Grave

Grave

Médio

Pouco grave

Data: 02/09/2015