



ANEXO II

FORMULÁRIOS

DSRHOT/RIBEIRAS/2014/025 até DSRHOT/RIBEIRAS/2014/058

O presente anexo constitui a listagem ordenada dos formulários considerados no período de setembro de 2013 a setembro de 2014.

Os formulários apresentados correspondem aos formulários tal como submetidos. No posterior tratamento de dados, houve necessidade de pequenas correções, nomeadamente em termos de erros de inserção de coordenadas.

Os formulários correspondentes ao ano de 2013 apresentam diferente formatação, uma vez que foi reajustado o conteúdo dos formulários a preencher em 2014.



REGIÃO AUTÓNOMA DOS AÇORES
Secretaria Regional dos Recursos Naturais

Registo de ocorrências em ribeiras 2014

Formulário para registo de ocorrências em ribeiras

Referência DSRHOT/RIBEIRAS/2014/025

Submetida 08-07-2014 14:01:38 por Kenny F. Alves

1. Identificação

Identificação do serviço e responsáveis pelo relatório da(s) ocorrência(s)

Tipo de registo Observação pontual

Serviço Serviços de Ambiente de São Miguel

Identificação do(s) observador(es)

Nome	Categoria
Kenny Alves	Vigilante da Natureza
Hildeberto Ferreira	Vigilante da Natureza

2. Localização

Identificação geográfica do relatório. O relatório deve cingir-se a uma única ribeira

IDENTIFICAÇÃO DO LOCAL

Freguesia São Brás

Concelho Ribeira Grande

Ilha São Miguel

Mapa [c_56559_f_4_42042_ribeira do foros.pdf](#)

Nome(s) da ribeira ribeira dos foros

Extensão da Ribeira avaliada Troço extenso (mais de 150 metros)

Data das ocorrências 1-7-2014

Coordenadas gerais do troço avaliado

Coordenadas X/M - jusante 638973

Coordenadas Y/P - jusante 4187131

Coordenadas X/M - montante 639224

Coordenadas Y/P - montante 4185575

3. Descrição

Observações e propostas de resolução. A descrição deverá ser desagregada por zonas/pontos, de forma a melhorar a descrição de cada.

ESTADO GERAL DE MANUTENÇÃO E ESCOAMENTO DA RIBEIRA

OCORRÊNCIA

Coordenadas da ocorrência

Coordenadas X/M 639224

Coordenadas Y/P 4185575

Extensão afetada (metros) 1250

Tipo de ocorrência relatada Assoreamento/Obstrução
Outros

Descrição da ocorrência vegetação e madeiras arrastadas pelas águas

Gravidade Médio - Gravidade moderada, necessidade de ação preventiva

Titularidade do(s) terreno(s) Privado

REGISTO FOTOGRÁFICO**IDENTIFICAÇÃO DAS CAUSAS E POSSÍVEIS SOLUÇÕES****CAUSAS**

Descrição das possíveis causas das ocorrências crescimento de vegetação e arrastamento de madeiras

SOLUÇÕES

Tipo de intervenção Limpeza de vegetação

Local a intervir Margem direita
Margem esquerda
Leito

Descrição geral das propostas de intervenção corte e limpeza

Dimensões

Ação/intervenção	Comprimento (metros)	Largura (m)	Altura (m)	Área (m2)
corte e limpeza	1250	4		5000

Prioridade/Urgência Médio - Gravidade moderada, resposta a médio prazo

RESPONSABILIDADES

Tipo de entidade(s) responsável(eis)

Responsáveis pela resolução

ORÇAMENTO

Existe orçamento para a intervenção? Não

Valor orçamentado

Fornecedor

Inserir documento (se aplicável)





REGIÃO AUTÓNOMA DOS AÇORES
Secretaria Regional da Agricultura e Ambiente

Registo de ocorrências em ribeiras 2014

Formulário para registo de ocorrências em ribeiras

Referência DSRHOT/RIBEIRAS/2014/026

Submetida 08-07-2014 15:03:24 por Kenny F. Alves

1. Identificação

Identificação do serviço e responsáveis pelo relatório da(s) ocorrência(s)

Tipo de registo Observação pontual

Serviço Serviços de Ambiente de São Miguel

Identificação do(s) observador(es)

Nome	Categoria
Kenny Alves	Vigilante da Natureza
Hildeberto Ferreira	Vigilante da Natureza

2. Localização

Identificação geográfica do relatório. O relatório deve cingir-se a uma única ribeira

IDENTIFICAÇÃO DO LOCAL

Freguesia Ribeirinha

Concelho Ribeira Grande

Ilha São Miguel

Mapa [c_56562_f_4_45615_gramas de cima.pdf](#)

Nome(s) da ribeira Gramas de cima

Extensão da Ribeira avaliada Troço extenso (mais de 150 metros)

Data das ocorrências 3-7-2014

Coordenadas gerais do troço avaliado

Coordenadas X/M - jusante 632058

Coordenadas Y/P - jusante 4187919

Coordenadas X/M - montante 633683

Coordenadas Y/P - montante 4185957

3. Descrição

Observações e propostas de resolução. A descrição deverá ser desagregada por zonas/pontos, de forma a melhorar a descrição de cada.

ESTADO GERAL DE MANUTENÇÃO E ESCOAMENTO DA RIBEIRA

OCORRÊNCIA

Coordenadas da ocorrência

Coordenadas X/M 633452

Coordenadas Y/P 4186264

Extensão afetada (metros) 10


Tipo de ocorrência relatada Instabilidade de infraestrutura

Descrição da ocorrência a ponte encontra-se descolada na base de ambos os lados

Gravidade Médio - Gravidade moderada, necessidade de ação preventiva

Titularidade do(s) terreno(s) publico

REGISTO FOTOGRÁFICO





IDENTIFICAÇÃO DAS CAUSAS E POSSÍVEIS SOLUÇÕES

CAUSAS

Descrição das possíveis causas das ocorrências erosão hídrica

SOLUÇÕES

Tipo de intervenção Construção de Passagem Hidráulica

Local a intervir Margem direita
Margem esquerda

Descrição geral das propostas de intervenção reforço/restauro da base da ponte

Dimensões

Ação/intervenção	Comprimento (metros)	Largura (m)	Altura (m)	Área (m2)
reforço/restauro	4		0.5	

Prioridade/Urgência Médio - Gravidade moderada, resposta a médio prazo

RESPONSABILIDADES

Tipo de entidade(s) responsável(eis) Rede viária

Responsáveis pela resolução município

ORÇAMENTO

Existe orçamento para a intervenção?

Não

Valor orçamentado

Fornecedor

Inserir documento (se aplicável)

OCORRÊNCIA

Coordenadas da ocorrência

Coordenadas X/M

632209

Coordenadas Y/P

4187699

Extensão afetada (metros)

3

Tipo de ocorrência relatada

Instabilidade de infraestrutura

Descrição da ocorrência

muro descolado na base

Gravidade

Médio - Gravidade moderada, necessidade de ação preventiva

Titularidade do(s) terreno(s)

publico

REGISTO FOTOGRÁFICO



IDENTIFICAÇÃO DAS CAUSAS E POSSÍVEIS SOLUÇÕES

CAUSAS

Descrição das possíveis causas das ocorrências erosão hídrica

SOLUÇÕES

Tipo de intervenção Reforço de muro

Local a intervir Margem direita

Descrição geral das propostas de intervenção reforço da base do muro

Dimensões

Ação/intervenção	Comprimento (metros)	Largura (m)	Altura (m)	Área (m2)
reforço da base do muro	3		0.7	

Prioridade/Urgência Médio - Gravidade moderada, resposta a médio prazo

RESPONSABILIDADES

Tipo de entidade(s) responsável(eis) Município

Responsáveis pela resolução

ORÇAMENTO

Existe orçamento para a intervenção? Não

Valor orçamentado

Fornecedor

Inserir documento (se aplicável)





REGIÃO AUTÓNOMA DOS AÇORES
Secretaria Regional da Agricultura e Ambiente

Registo de ocorrências em ribeiras 2014

Formulário para registo de ocorrências em ribeiras

Referência DSRHOT/RIBEIRAS/2014/027

Submetida 08-07-2014 15:11:41 por Mafalda LMSC. Veiros

1. Identificação

Identificação do serviço e responsáveis pelo relatório da(s) ocorrência(s)

Tipo de registo Vistoria periódica

Serviço Serviços de Ambiente de São Miguel

Identificação do(s) observador(es)

Nome	Categoria
Kenny Alves	VN de 1. ^a Classe
Hildeberto Ferreira	VN Especialista

2. Localização

Identificação geográfica do relatório. O relatório deve cingir-se a uma única ribeira

IDENTIFICAÇÃO DO LOCAL

Freguesia Porto Formoso

Concelho Ribeira Grande

Ilha São Miguel

Mapa [c_56544_f_4_98933_Rib Lime.pdf](#)

Nome(s) da ribeira Ribeira do Lime

Extensão da Ribeira avaliada Troço extenso (mais de 150 metros)

Data das ocorrências 2-7-2014

Coordenadas gerais do troço avaliado

Coordenadas X/M - jusante 636835

Coordenadas Y/P - jusante 4187254

Coordenadas X/M - montante 637055

Coordenadas Y/P - montante 4186591

3. Descrição

Observações e propostas de resolução. A descrição deverá ser desagregada por zonas/pontos, de forma a melhorar a descrição de cada.

ESTADO GERAL DE MANUTENÇÃO E ESCOAMENTO DA RIBEIRA

OCORRÊNCIA

Coordenadas da ocorrência

Coordenadas X/M 637055

Coordenadas Y/P 4186591

Extensão afetada (metros)

Tipo de ocorrência relatada Outros

Descrição da ocorrência Verificou-se no local necessidade de limpeza de material arbóreo de grande porte.

Gravidade Pouco grave - Situação pontual, sem riscos imediatos

Titularidade do(s) terreno(s) Diversos

REGISTO FOTOGRÁFICO



IDENTIFICAÇÃO DAS CAUSAS E POSSÍVEIS SOLUÇÕES

CAUSAS

Descrição das possíveis causas das ocorrências

Devido à falta de manutenção.

SOLUÇÕES

Tipo de intervenção Corte de material arbóreo

Local a intervir Margem direita
Margem esquerda

Descrição geral das propostas de intervenção Corte, remoção ou queima de material arbóreo de grande porte.

Dimensões

Ação/intervenção

Comprimento (metros)

Largura (m)

Altura (m)

Área (m2)

Prioridade/Urgência Pouco urgente - Risco menor, sem necessidade de resposta imediata

RESPONSABILIDADES

Tipo de entidade(s) responsável(eis) Proprietários
Rede viária

Responsáveis pela resolução Diversos

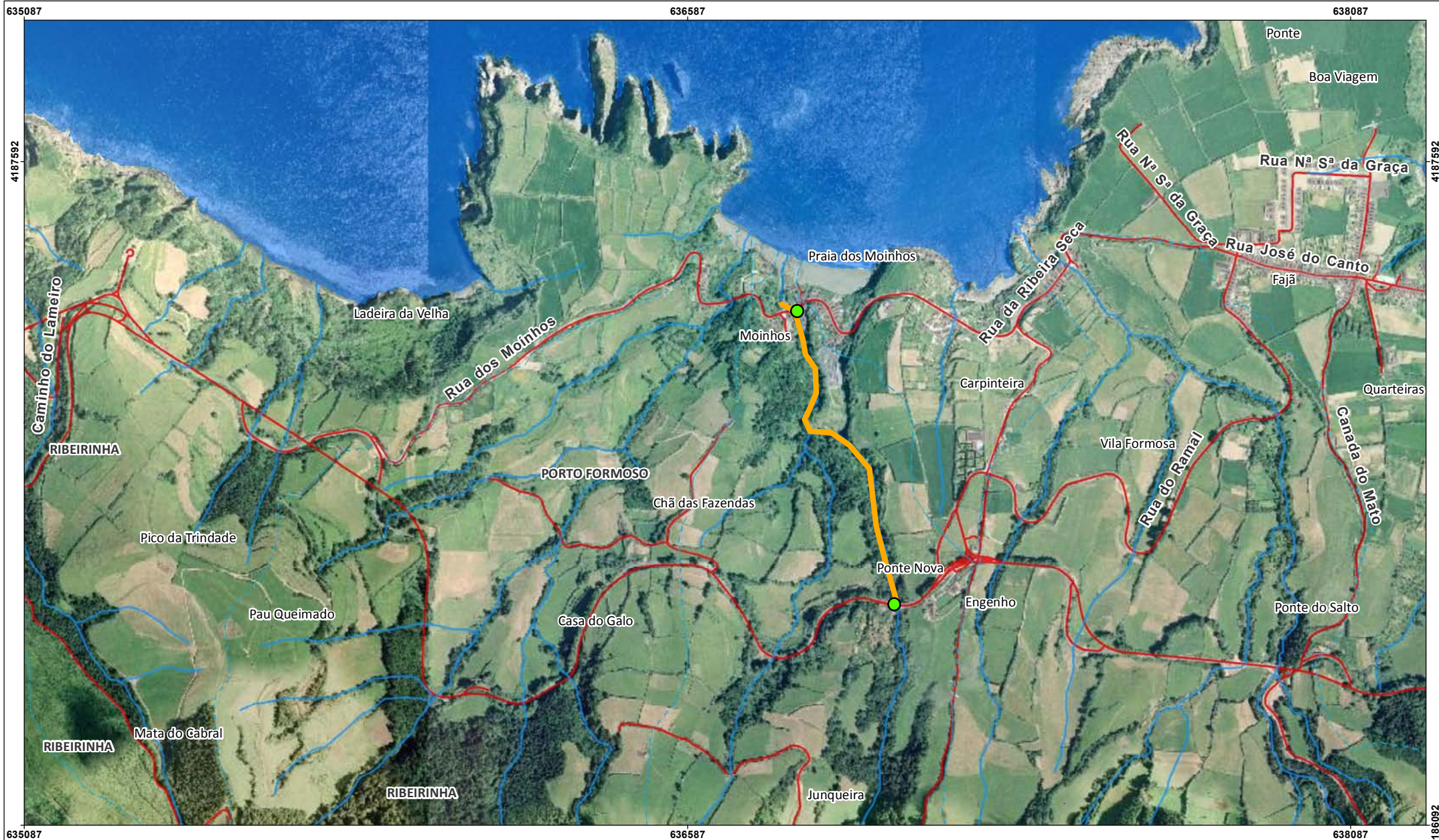
ORÇAMENTO

Existe orçamento para a intervenção? Não

Valor orçamentado

Fornecedor

Inserir documento (se aplicável)





REGIÃO AUTÓNOMA DOS AÇORES
Secretaria Regional da Agricultura e Ambiente

Registo de ocorrências em ribeiras 2014

Formulário para registo de ocorrências em ribeiras

Referência DSRHOT/RIBEIRAS/2014/028

Submetida 08-07-2014 16:04:46 por Kenny F. Alves

1. Identificação
Identificação do serviço e responsáveis pelo relatório da(s) ocorrência(s)

Tipo de registo Observação pontual

Serviço Serviços de Ambiente de São Miguel

Identificação do(s) observador(es)

Nome	Categoria
Kenny Alves	Vigilante da Natureza
Hildeberto Ferreira	Vigilante da Natureza

2. Localização
Identificação geográfica do relatório. O relatório deve cingir-se a uma única ribeira

IDENTIFICAÇÃO DO LOCAL

Freguesia Matriz (Ribeira Grande)

Concelho Ribeira Grande

Ilha São Miguel

Mapa [c_56570_f_4_82972_ribeira_das_caldeiras.pdf](#)

Nome(s) da ribeira

Extensão da Ribeira avaliada Troço extenso (mais de 150 metros)

Data das ocorrências 4-7-2014

Coordenadas gerais do troço avaliado

Coordenadas X/M - jusante 630117

Coordenadas Y/P - jusante 4187256

Coordenadas X/M - montante 633245

Coordenadas Y/P - montante 4184395

3. Descrição
Observações e propostas de resolução. A descrição deverá ser desagregada por zonas/pontos, de forma a melhorar a descrição de cada.

ESTADO GERAL DE MANUTENÇÃO E ESCOAMENTO DA RIBEIRA

OCORRÊNCIA

Coordenadas da ocorrência

Coordenadas X/M

633245

Coordenadas Y/P

4184395

Extensão afetada (metros)

1250

Tipo de ocorrência relatada


Assoreamento/Obstrução
Outros

Descrição da ocorrência

madeiras e vegetação

Gravidade

Titularidade do(s) terreno(s)

REGISTO FOTOGRÁFICO**IDENTIFICAÇÃO DAS CAUSAS E POSSÍVEIS SOLUÇÕES****CAUSAS**

Descrição das possíveis causas das ocorrências

arrastamento de madeiras e crescimento de vegetação.

SOLUÇÕES

Tipo de intervenção Limpeza de vegetação

Local a intervir Margem direita
Margem esquerda
Leito

Descrição geral das propostas de intervenção limpeza e corte

Dimensões

Ação/intervenção	Comprimento (metros)	Largura (m)	Altura (m)	Área (m2)
limpeza e corte	1250	4		5000

Prioridade/Urgência Médio - Gravidade moderada, resposta a médio prazo

RESPONSABILIDADES

Tipo de entidade(s) responsável(eis) Proprietários

Responsáveis pela resolução

ORÇAMENTO

Existe orçamento para a intervenção? Não

Valor orçamentado

Fornecedor

Inserir documento (se aplicável)





REGIÃO AUTÓNOMA DOS AÇORES
Secretaria Regional da Agricultura e Ambiente

Registo de ocorrências em ribeiras 2014

Formulário para registo de ocorrências em ribeiras

Referência DSRHOT/RIBEIRAS/2014/029

Submetida 08-07-2014 16:15:40 por Kenny F. Alves

1. Identificação

Identificação do serviço e responsáveis pelo relatório da(s) ocorrência(s)

Tipo de registo Observação pontual

Serviço Serviços de Ambiente de São Miguel

Identificação do(s) observador(es)

Nome	Categoria
Kenny Alves	Vigilante da Natureza
Hildeberto Ferreira	Vigilante da Natureza

2. Localização

Identificação geográfica do relatório. O relatório deve cingir-se a uma única ribeira

IDENTIFICAÇÃO DO LOCAL

Freguesia Santa Bárbara

Concelho Ribeira Grande

Ilha São Miguel

Mapa [c_56572_f_4_93024_ribeira_da_caldeira_velha.pdf](#)

Nome(s) da ribeira ribeira da cruz

Extensão da Ribeira avaliada Troço extenso (mais de 150 metros)

Data das ocorrências 4-7-2014

Coordenadas gerais do troço avaliado

Coordenadas X/M - jusante 629374

Coordenadas Y/P - jusante 4187037

Coordenadas X/M - montante 632003

Coordenadas Y/P - montante 4182789

3. Descrição

Observações e propostas de resolução. A descrição deverá ser desagregada por zonas/pontos, de forma a melhorar a descrição de cada.

ESTADO GERAL DE MANUTENÇÃO E ESCOAMENTO DA RIBEIRA

OCORRÊNCIA

Coordenadas da ocorrência

Coordenadas X/M

Coordenadas Y/P

Extensão afetada (metros)

Tipo de ocorrência relatada

Descrição da ocorrência

Gravidade

Titularidade do(s) terreno(s)

REGISTO FOTOGRÁFICO

IDENTIFICAÇÃO DAS CAUSAS E POSSÍVEIS SOLUÇÕES

CAUSAS

Descrição das possíveis causas das ocorrências

SOLUÇÕES

Tipo de intervenção

Local a intervir

Descrição geral das propostas de intervenção

Dimensões

Ação/intervenção

Comprimento (metros)

Largura (m)

Altura (m)

Área (m2)

Prioridade/Urgência

RESPONSABILIDADES

Tipo de entidade(s) responsável(eis)

Responsáveis pela resolução

ORÇAMENTO

Existe orçamento para a intervenção?

Valor orçamentado

Fornecedor

Inserir documento (se aplicável)





REGIÃO AUTÓNOMA DOS AÇORES
Secretaria Regional da Agricultura e Ambiente

Registo de ocorrências em ribeiras 2014

Formulário para registo de ocorrências em ribeiras

Referência DSRHOT/RIBEIRAS/2014/030

Submetida 09-07-2014 11:18:39 por Mafalda LMSC. Veiros

1. Identificação

Identificação do serviço e responsáveis pelo relatório da(s) ocorrência(s)

Tipo de registo Vistoria periódica

Serviço Serviços de Ambiente de São Miguel

Identificação do(s) observador(es)

Nome	Categoria
Kenny Alves	VN de 1. ^a Classe
Hildeberto Ferreira	VN Especialista

2. Localização

Identificação geográfica do relatório. O relatório deve cingir-se a uma única ribeira

IDENTIFICAÇÃO DO LOCAL

Freguesia Porto Formoso

Concelho Ribeira Grande

Ilha São Miguel

Mapa [c_56567_f_4_48141_Rib Pico 2.pdf](#)

Nome(s) da ribeira Ribeira do Pico

Extensão da Ribeira avaliada Troço extenso (mais de 150 metros)

Data das ocorrências 2-7-2014

Coordenadas gerais do troço avaliado

Coordenadas X/M - jusante 636686

Coordenadas Y/P - jusante 4187276

Coordenadas X/M - montante 636051

Coordenadas Y/P - montante 4186399

3. Descrição

Observações e propostas de resolução. A descrição deverá ser desagregada por zonas/pontos, de forma a melhorar a descrição de cada.

ESTADO GERAL DE MANUTENÇÃO E ESCOAMENTO DA RIBEIRA

OCORRÊNCIA

Coordenadas da ocorrência

Coordenadas X/M 636686

Coordenadas Y/P 4187276

Extensão afetada (metros)

Tipo de ocorrência relatada Outros

Descrição da ocorrência A montante das referidas coordenadas verificou-se necessidade de intervenção, nomeadamente limpeza de material arbóreo de grande e pequeno porte.

Gravidade Pouco grave - Situação pontual, sem riscos imediatos

Titularidade do(s) terreno(s) Diversos

REGISTO FOTOGRÁFICO





IDENTIFICAÇÃO DAS CAUSAS E POSSÍVEIS SOLUÇÕES

CAUSAS

Descrição das possíveis causas das ocorrências Devido à falta de intervenção.

SOLUÇÕES

Tipo de intervenção Corte de material arbóreo

Local a intervir Margem direita
Margem esquerda

Descrição geral das propostas de intervenção Corte, remoção ou queima do material arbóreo

Dimensões

Ação/intervenção

Comprimento (metros)

Largura (m)

Altura (m)

Área (m2)

Prioridade/Urgência Pouco urgente - Risco menor, sem necessidade de resposta imediata

RESPONSABILIDADES

Tipo de entidade(s) responsável(eis) Proprietários

Responsáveis pela resolução Diversos privados

ORÇAMENTO

Existe orçamento para a intervenção? Não

Valor orçamentado

Fornecedor

Inserir documento (se aplicável)





REGIÃO AUTÓNOMA DOS AÇORES
Secretaria Regional da Agricultura e Ambiente

Registo de ocorrências em ribeiras 2014

Formulário para registo de ocorrências em ribeiras

Referência DSRHOT/RIBEIRAS/2014/031

Submetida 09-07-2014 11:48:09 por Mafalda LMSC. Veiros

1. Identificação

Identificação do serviço e responsáveis pelo relatório da(s) ocorrência(s)

Tipo de registo Vistoria periódica

Serviço Serviços de Ambiente de São Miguel

Identificação do(s) observador(es)

Nome	Categoria
Kenny Alves	VN de 1. ^a Classe
Hildeberto Ferreira	VN Especialista

2. Localização

Identificação geográfica do relatório. O relatório deve cingir-se a uma única ribeira

IDENTIFICAÇÃO DO LOCAL

Freguesia Porto Formoso

Concelho Ribeira Grande

Ilha São Miguel

Mapa [c_56587_f_4_49220_Rib do Lugar.pdf](#)

Nome(s) da ribeira Ribeira do Lugar

Extensão da Ribeira avaliada Troço extenso (mais de 150 metros)

Data das ocorrências 2-7-2014

Coordenadas gerais do troço avaliado

Coordenadas X/M - jusante 638544

Coordenadas Y/P - jusante 4187312

Coordenadas X/M - montante 638486

Coordenadas Y/P - montante 4186192

3. Descrição

Observações e propostas de resolução. A descrição deverá ser desagregada por zonas/pontos, de forma a melhorar a descrição de cada.

ESTADO GERAL DE MANUTENÇÃO E ESCOAMENTO DA RIBEIRA

OCORRÊNCIA

Coordenadas da ocorrência

Coordenadas X/M 638486

Coordenadas Y/P 4186192

Extensão afetada (metros)

Tipo de ocorrência relatada Assoreamento/Obstrução

Descrição da ocorrência Verificou-se que para montante da E.R. 1-1.^a a linha de água necessita de limpeza de vegetação de pequeno e grande porte.

Gravidade Médio - Gravidade moderada, necessidade de ação preventiva

Titularidade do(s) terreno(s) Diversos

REGISTO FOTOGRÁFICO



IDENTIFICAÇÃO DAS CAUSAS E POSSÍVEIS SOLUÇÕES

CAUSAS

Descrição das possíveis causas das ocorrências Devido à falta de intervenção.

SOLUÇÕES

Tipo de intervenção Limpeza de vegetação

Local a intervir Margem direita
Margem esquerda
Leito

Descrição geral das propostas de intervenção Corte, remoção ou queima de vegetação de grande e pequeno porte.

Dimensões

Ação/intervenção	Comprimento (metros)	Largura (m)	Altura (m)	Área (m2)
------------------	----------------------	-------------	------------	-----------

Prioridade/Urgência Médio - Gravidade moderada, resposta a médio prazo

RESPONSABILIDADES

Tipo de entidade(s) responsável (eis) Proprietários

Responsáveis pela resolução Diversos proprietários

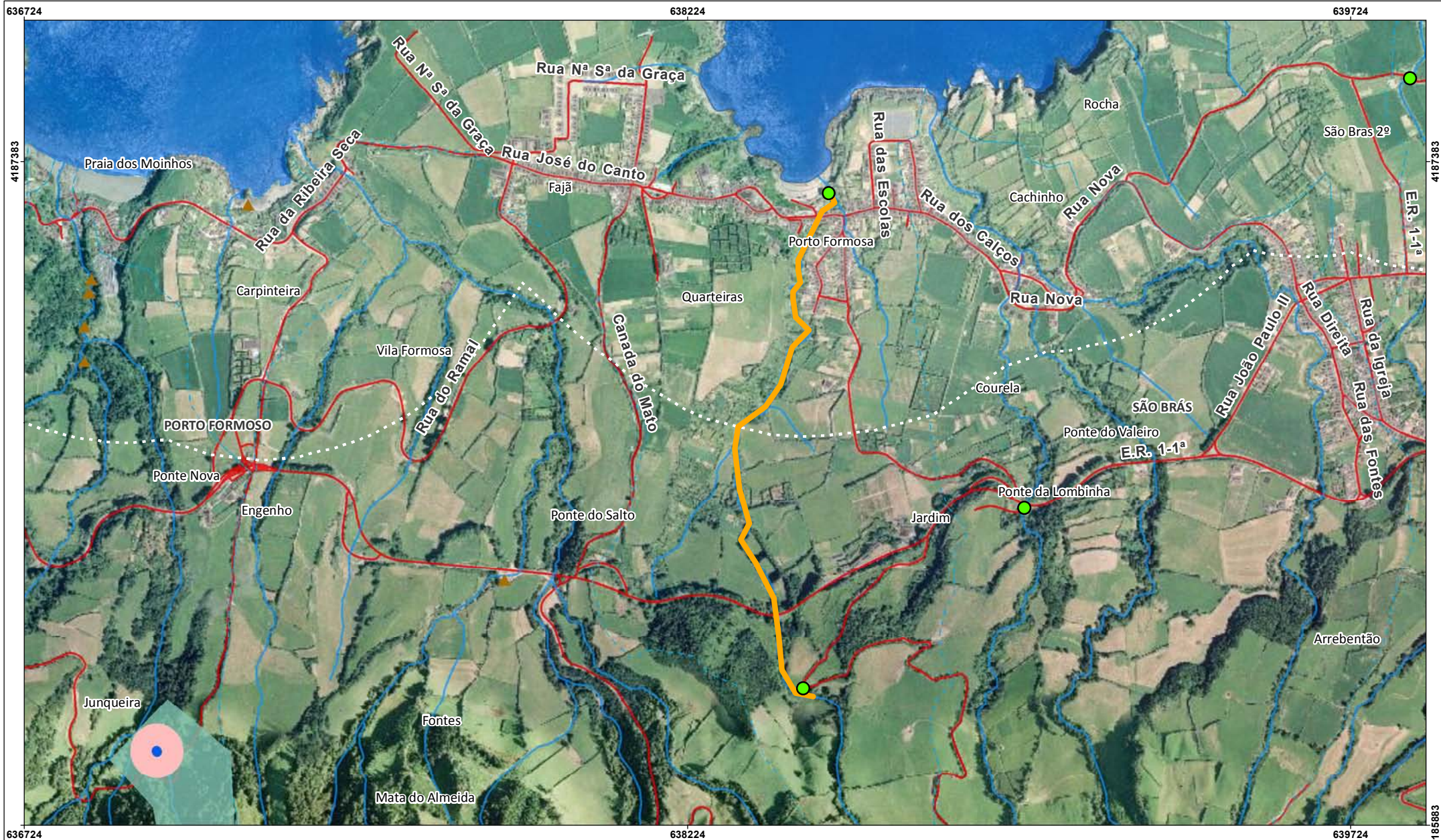
ORÇAMENTO

Existe orçamento para a intervenção? Não

Valor orçamentado

Fornecedor

Inserir documento (se aplicável)





REGIÃO AUTÓNOMA DOS AÇORES
Secretaria Regional da Agricultura e Ambiente

Registo de ocorrências em ribeiras 2014

Formulário para registo de ocorrências em ribeiras

Referência DSRHOT/RIBEIRAS/2014/032

Submetida 09-07-2014 13:59:40 por Mafalda LMSC. Veiros

1. Identificação

Identificação do serviço e responsáveis pelo relatório da(s) ocorrência(s)

Tipo de registo Vistoria periódica

Serviço Serviços de Ambiente de São Miguel

Identificação do(s) observador(es)

Nome	Categoria
Kenny Alves	VN de 1. ^a Classe
Hildeberto Ferreira	VN Especialista

2. Localização

Identificação geográfica do relatório. O relatório deve cingir-se a uma única ribeira

IDENTIFICAÇÃO DO LOCAL

Freguesia São Brás

Concelho Ribeira Grande

Ilha São Miguel

Mapa [c 56589 f 4 39996 Grota das Lajes.pdf](#)

Nome(s) da ribeira Grota das Lajes

Extensão da Ribeira avaliada Troço extenso (mais de 150 metros)

Data das ocorrências 2-7-2014

Coordenadas gerais do troço avaliado

Coordenadas X/M - jusante 638973

Coordenadas Y/P - jusante 4187131

Coordenadas X/M - montante 638861

Coordenadas Y/P - montante 4184862

3. Descrição

Observações e propostas de resolução. A descrição deverá ser desagregada por zonas/pontos, de forma a melhorar a descrição de cada.

ESTADO GERAL DE MANUTENÇÃO E ESCOAMENTO DA RIBEIRA

OCORRÊNCIA

Coordenadas da ocorrência

Coordenadas X/M 638887

Coordenadas Y/P 4186108

Extensão afetada (metros)

Tipo de ocorrência relatada Depósito de resíduos

Descrição da ocorrência Verificou-se no local abandono de resíduos, nomeadamente resíduos agrícolas, e necessidade de limpeza das margens no que se refere a vegetação invasora.

Gravidade Médio - Gravidade moderada, necessidade de ação preventiva

Titularidade do(s) terreno(s) Diversos

REGISTO FOTOGRÁFICO



IDENTIFICAÇÃO DAS CAUSAS E POSSÍVEIS SOLUÇÕES

CAUSAS

Descrição das possíveis causas das ocorrências Falta de intervenção de manutenção das linhas de água.

SOLUÇÕES

Tipo de intervenção Limpeza de vegetação

Local a intervir Margem direita
Margem esquerda

Descrição geral das propostas de intervenção Remoção dos resíduos e limpeza de vegetação

Dimensões

Ação/intervenção	Comprimento (metros)	Largura (m)	Altura (m)	Área (m2)
------------------	----------------------	-------------	------------	-----------

Prioridade/Urgência Pouco urgente - Risco menor, sem necessidade de resposta imediata

RESPONSABILIDADES

Tipo de entidade(s) responsável(eis) Proprietários
Rede viária

Responsáveis pela resolução Diversos proprietários

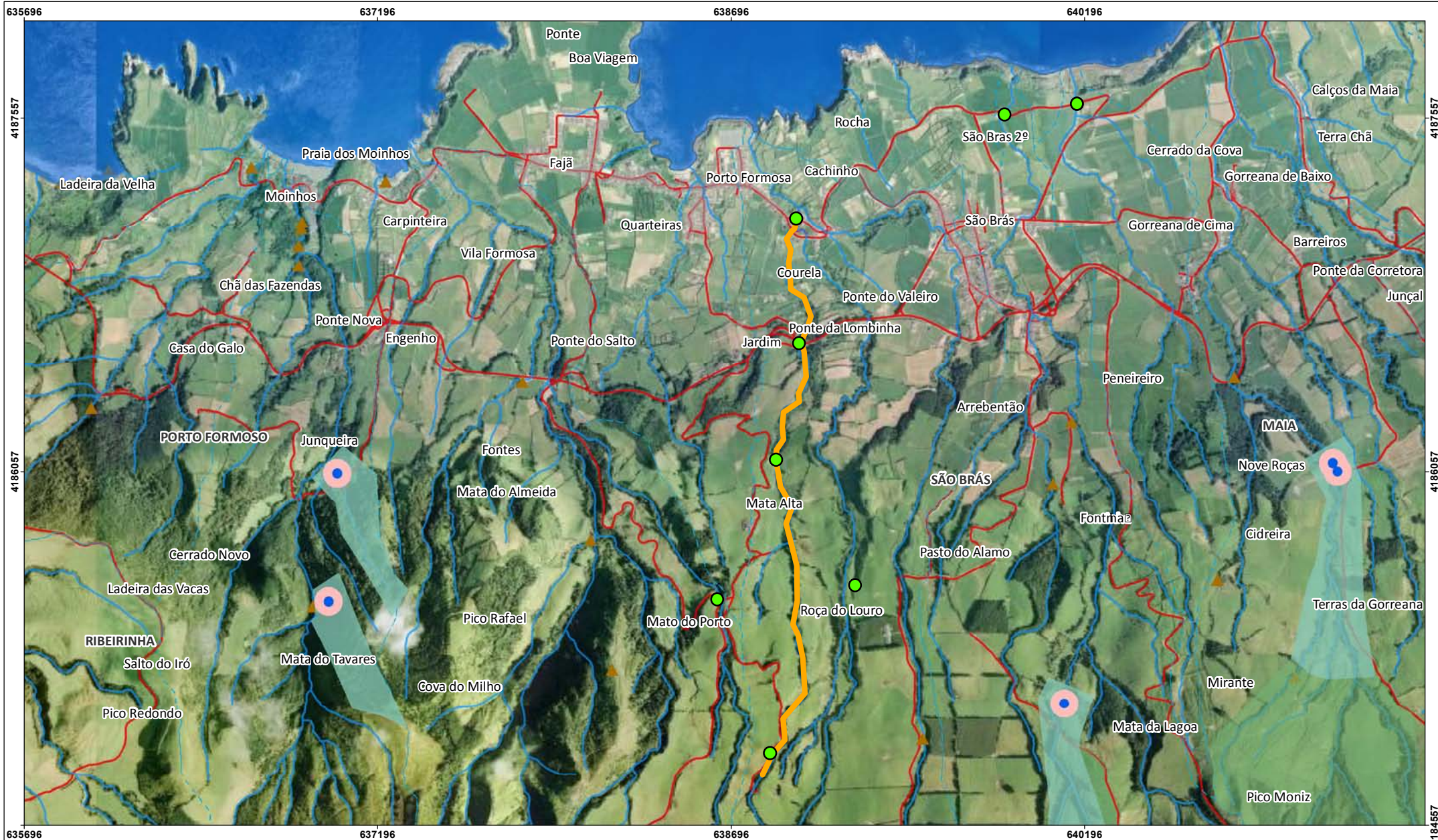
ORÇAMENTO

Existe orçamento para a intervenção? Não

Valor orçamentado

Fornecedor

Inserir documento (se aplicável)





REGIÃO AUTÓNOMA DOS AÇORES
Secretaria Regional da Agricultura e Ambiente

Registo de ocorrências em ribeiras 2014

Formulário para registo de ocorrências em ribeiras

Referência DSRHOT/RIBEIRAS/2014/033

Submetida 10-07-2014 15:04:22 por Mafalda LMSC. Veiros

1. Identificação

Identificação do serviço e responsáveis pelo relatório da(s) ocorrência(s)

Tipo de registo Vistoria periódica

Serviço Serviços de Ambiente de São Miguel

Identificação do(s) observador(es)

Nome	Categoria
Kenny Alves	VN de 1. ^a Classe
Hildeberto Ferreira	VN Especialista

2. Localização

Identificação geográfica do relatório. O relatório deve cingir-se a uma única ribeira

IDENTIFICAÇÃO DO LOCAL

Freguesia São Brás

Concelho Ribeira Grande

Ilha São Miguel

Mapa [c_56618_f_4_14370_Rib do Chiqueiro ou do Salto.pdf](#)

Nome(s) da ribeira Ribeira do Chiqueiro ou do Salto

Extensão da Ribeira avaliada Troço extenso (mais de 150 metros)

Data das ocorrências 10-7-2014

Coordenadas gerais do troço avaliado

Coordenadas X/M - jusante 637454

Coordenadas Y/P - jusante 4187358

Coordenadas X/M - montante 638639

Coordenadas Y/P - montante 4185515

3. Descrição

Observações e propostas de resolução. A descrição deverá ser desagregada por zonas/pontos, de forma a melhorar a descrição de cada.

ESTADO GERAL DE MANUTENÇÃO E ESCOAMENTO DA RIBEIRA

OCORRÊNCIA

Coordenadas da ocorrência

Coordenadas X/M 638198

Coordenadas Y/P 4185762

Extensão afetada (metros)

Tipo de ocorrência relatada Depósito de resíduos
Outros

Descrição da ocorrência Verificou-se no local pequeno depósito de resíduos (RSU), e necessidade de limpeza de vegetação de pequeno e grande porte.

Gravidade Pouco grave - Situação pontual, sem riscos imediatos

Titularidade do(s) terreno(s) Diversos

REGISTO FOTOGRÁFICO





IDENTIFICAÇÃO DAS CAUSAS E POSSÍVEIS SOLUÇÕES

CAUSAS

Descrição das possíveis causas das ocorrências Devido à falta de manutenção.

SOLUÇÕES

Tipo de intervenção Limpeza de vegetação

Local a intervir Margem direita
Margem esquerda

Descrição geral das propostas de intervenção Corte e remoção de vegetação e resíduos.

Dimensões

Ação/intervenção	Comprimento (metros)	Largura (m)	Altura (m)	Área (m2)
------------------	----------------------	-------------	------------	-----------

Prioridade/Urgência Pouco urgente - Risco menor, sem necessidade de resposta imediata

RESPONSABILIDADES

Tipo de entidade(s) responsável (eis) Proprietários
SRRN

Responsáveis pela resolução DSRHOT

ORÇAMENTO

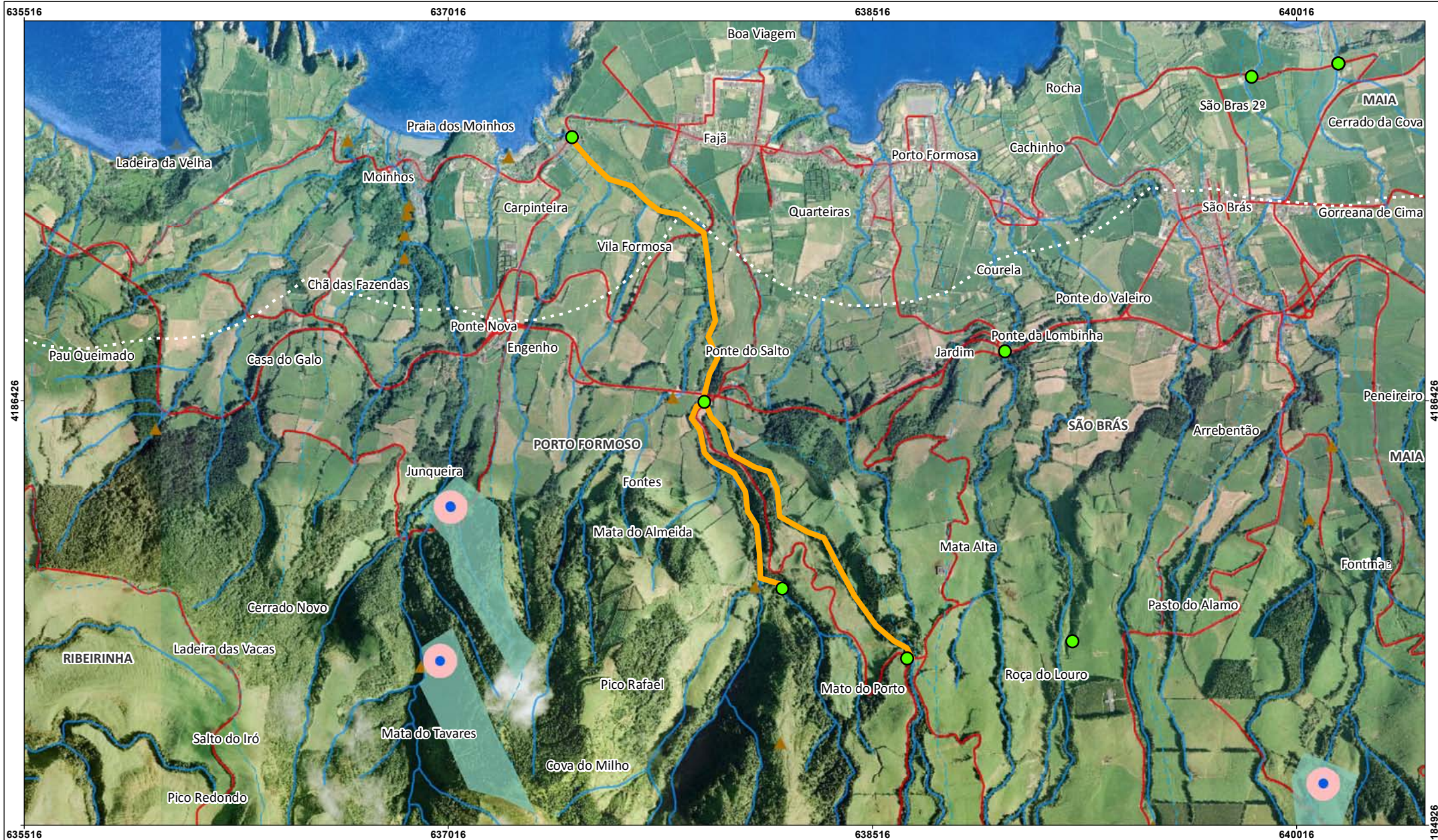
Existe orçamento para a intervenção?

Não

Valor orçamentado

Fornecedor

Inserir documento (se aplicável)





REGIÃO AUTÓNOMA DOS AÇORES
Secretaria Regional da Agricultura e Ambiente

Registo de ocorrências em ribeiras 2014

Formulário para registo de ocorrências em ribeiras

Referência DSRHOT/RIBEIRAS/2014/034

Submetida 11-07-2014 11:12:02 por Kenny F. Alves

1. Identificação

Identificação do serviço e responsáveis pelo relatório da(s) ocorrência(s)

Tipo de registo Observação pontual

Serviço Serviços de Ambiente de São Miguel

Identificação do(s) observador(es)

Nome	Categoria
Kenny Alves	Vigilante da Natureza
Hildeberto Ferreira	Vigilante da Natureza

2. Localização

Identificação geográfica do relatório. O relatório deve cingir-se a uma única ribeira

IDENTIFICAÇÃO DO LOCAL

Freguesia Santa Bárbara

Concelho Ribeira Grande

Ilha São Miguel

Mapa [c_56654_f_4_97494_ribeira do espigão.pdf](#)

Nome(s) da ribeira Ribeira do espigão

Extensão da Ribeira avaliada Troço extenso (mais de 150 metros)

Data das ocorrências 4-7-2014

Coordenadas gerais do troço avaliado

Coordenadas X/M - jusante 629374

Coordenadas Y/P - jusante 4187037

Coordenadas X/M - montante 629988

Coordenadas Y/P - montante 4183812

3. Descrição

Observações e propostas de resolução. A descrição deverá ser desagregada por zonas/pontos, de forma a melhorar a descrição de cada.

ESTADO GERAL DE MANUTENÇÃO E ESCOAMENTO DA RIBEIRA

OCORRÊNCIA

Coordenadas da ocorrência

Coordenadas X/M 629988

Coordenadas Y/P 4183812

Extensão afetada (metros) 20

Tipo de ocorrência relatada Depósito de resíduos

Descrição da ocorrência Abandono de resíduos junto á ponte.

Gravidade Médio - Gravidade moderada, necessidade de ação preventiva

Titularidade do(s) terreno(s) publico

REGISTO FOTOGRÁFICO



IDENTIFICAÇÃO DAS CAUSAS E POSSÍVEIS SOLUÇÕES

CAUSAS

Descrição das possíveis causas das ocorrências resíduos que são abandonados e lançados pela ponte abaixo.

SOLUÇÕES

Tipo de intervenção Limpeza de resíduos

Local a intervir Leito

Descrição geral das propostas de intervenção Limpeza/remoção

Dimensões

Ação/intervenção	Comprimento (metros)	Largura (m)	Altura (m)	Área (m2)
limpeza e remoção	20	5		100

Prioridade/Urgência Médio - Gravidade moderada, resposta a médio prazo

RESPONSABILIDADES

Tipo de entidade(s) responsável(eis) Municipio

Responsáveis pela resolução municipio

ORÇAMENTO

Existe orçamento para a intervenção? Não

Valor orçamentado

Fornecedor

Inserir documento (se aplicável)





REGIÃO AUTÓNOMA DOS AÇORES
Secretaria Regional da Agricultura e Ambiente

Registo de ocorrências em ribeiras 2014

Formulário para registo de ocorrências em ribeiras

Referência DSRHOT/RIBEIRAS/2014/035

Submetida 11-07-2014 12:11:33 por Kenny F. Alves

1. Identificação

Identificação do serviço e responsáveis pelo relatório da(s) ocorrência(s)

Tipo de registo Observação pontual

Serviço Serviços de Ambiente de São Miguel

Identificação do(s) observador(es)

Nome	Categoria
Kenny Alves	Vigilante da Natureza
Hildeberto Ferreira	Vigilante da Natureza

2. Localização

Identificação geográfica do relatório. O relatório deve cingir-se a uma única ribeira

IDENTIFICAÇÃO DO LOCAL

Freguesia Santa Bárbara

Concelho Ribeira Grande

Ilha São Miguel

Mapa [c_56661_f_4_64795_ribeira do tio padre.pdf](#)

Nome(s) da ribeira ribeira tio padre

Extensão da Ribeira avaliada Troço extenso (mais de 150 metros)

Data das ocorrências 4-7-2014

Coordenadas gerais do troço avaliado

Coordenadas X/M - jusante 629374

Coordenadas Y/P - jusante 4187037

Coordenadas X/M - montante 630731

Coordenadas Y/P - montante 4184033

3. Descrição

Observações e propostas de resolução. A descrição deverá ser desagregada por zonas/pontos, de forma a melhorar a descrição de cada.

ESTADO GERAL DE MANUTENÇÃO E ESCOAMENTO DA RIBEIRA

OCORRÊNCIA

Coordenadas da ocorrência

Coordenadas X/M 630731

Coordenadas Y/P 4184033


Extensão afetada (metros) 2000

Tipo de ocorrência relatada Assoreamento/Obstrução
Outros

Descrição da ocorrência vegetação nos taludes e leito.

Gravidade Médio - Gravidade moderada, necessidade de ação preventiva

Titularidade do(s) terreno(s) privados

REGISTO FOTOGRÁFICO**IDENTIFICAÇÃO DAS CAUSAS E POSSÍVEIS SOLUÇÕES****CAUSAS**

Descrição das possíveis causas das ocorrências Crescimento de vegetação por falta de manutenção.

SOLUÇÕES

Tipo de intervenção Limpeza de vegetação

Local a intervir Margem direita
Margem esquerda
Leito

Descrição geral das propostas de intervenção Limpeza e corte de vegetação

Dimensões

Ação/intervenção	Comprimento (metros)	Largura (m)	Altura (m)	Área (m2)
limpeza e corte	2000	5		10000

Prioridade/Urgência Médio - Gravidade moderada, resposta a médio prazo

RESPONSABILIDADES

Tipo de entidade(s) responsável(eis)

Responsáveis pela resolução

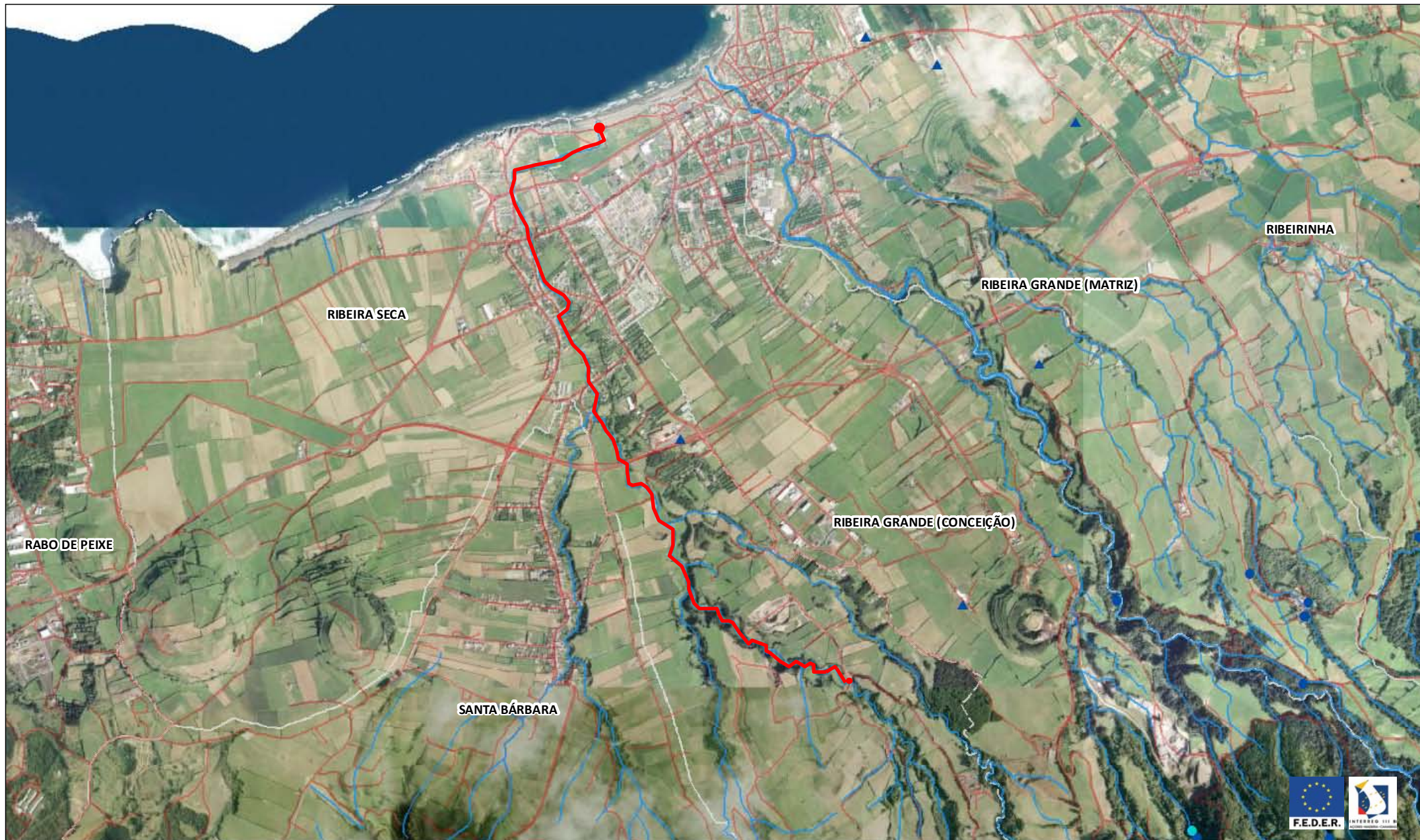
ORÇAMENTO

Existe orçamento para a intervenção? Não

Valor orçamentado

Fornecedor

Inserir documento (se aplicável)





REGIÃO AUTÓNOMA DOS AÇORES
Secretaria Regional da Agricultura e Ambiente

Registo de ocorrências em ribeiras 2014

Formulário para registo de ocorrências em ribeiras

Referência DSRHOT/RIBEIRAS/2014/036

Submetida 11-07-2014 12:26:10 por Kenny F. Alves

1. Identificação

Identificação do serviço e responsáveis pelo relatório da(s) ocorrência(s)

Tipo de registo Observação pontual

Serviço Serviços de Ambiente de São Miguel

Identificação do(s) observador(es)

Nome	Categoria
Kenny Alves	Vigilante da Natureza
Hildeberto Ferreira	Vigilante da Natureza

2. Localização

Identificação geográfica do relatório. O relatório deve cingir-se a uma única ribeira

IDENTIFICAÇÃO DO LOCAL

Freguesia Matriz (Ribeira Grande)

Concelho Ribeira Grande

Ilha São Miguel

Mapa [c_56662_f_4_55522_ribeira_grande.pdf](#)

Nome(s) da ribeira

Extensão da Ribeira avaliada Troço extenso (mais de 150 metros)

Data das ocorrências 4-7-2014

Coordenadas gerais do troço avaliado

Coordenadas X/M - jusante 630117

Coordenadas Y/P - jusante 4187256

Coordenadas X/M - montante 635634

Coordenadas Y/P - montante 4182097

3. Descrição

Observações e propostas de resolução. A descrição deverá ser desagregada por zonas/pontos, de forma a melhorar a descrição de cada.

ESTADO GERAL DE MANUTENÇÃO E ESCOAMENTO DA RIBEIRA

OCORRÊNCIA

Coordenadas da ocorrência

Coordenadas X/M

Coordenadas Y/P

Extensão afetada (metros)

Tipo de ocorrência relatada

Descrição da ocorrência

Gravidade

Titularidade do(s) terreno(s)

REGISTO FOTOGRÁFICO

IDENTIFICAÇÃO DAS CAUSAS E POSSÍVEIS SOLUÇÕES

CAUSAS

Descrição das possíveis causas das ocorrências

SOLUÇÕES

Tipo de intervenção

Local a intervir

Descrição geral das propostas de intervenção

Dimensões

Ação/intervenção

Comprimento (metros)

Largura (m)

Altura (m)

Área (m2)

Prioridade/Urgência

RESPONSABILIDADES

Tipo de entidade(s) responsável(eis)

Responsáveis pela resolução

ORÇAMENTO

Existe orçamento para a intervenção?

Valor orçamentado

Fornecedor

Inserir documento (se aplicável)





REGIÃO AUTÓNOMA DOS AÇORES
Secretaria Regional da Agricultura e Ambiente

Registo de ocorrências em ribeiras 2014

Formulário para registo de ocorrências em ribeiras

Referência DSRHOT/RIBEIRAS/2014/037

Submetida 11-07-2014 13:43:10 por Kenny F. Alves

1. Identificação
Identificação do serviço e responsáveis pelo relatório da(s) ocorrência(s)

Tipo de registo Observação pontual

Serviço Serviços de Ambiente de São Miguel

Identificação do(s) observador(es)

Nome	Categoria
Kenny Alves	Vigilante da Natureza
Hildeberto Ferreira	Vigilante da Natureza

2. Localização
Identificação geográfica do relatório. O relatório deve cingir-se a uma única ribeira

IDENTIFICAÇÃO DO LOCAL

Freguesia Matriz (Ribeira Grande)

Concelho Ribeira Grande

Ilha São Miguel

Mapa [c_56667_f_4_69070_ribeira_da_pearada.pdf](#)

Nome(s) da ribeira Ribeira da pearada

Extensão da Ribeira avaliada Troço extenso (mais de 150 metros)

Data das ocorrências 7-7-2014

Coordenadas gerais do troço avaliado

Coordenadas X/M - jusante 630117

Coordenadas Y/P - jusante 4187256

Coordenadas X/M - montante 631944

Coordenadas Y/P - montante 4184412

3. Descrição
Observações e propostas de resolução. A descrição deverá ser desagregada por zonas/pontos, de forma a melhorar a descrição de cada.

ESTADO GERAL DE MANUTENÇÃO E ESCOAMENTO DA RIBEIRA

OCORRÊNCIA

Coordenadas da ocorrência

Coordenadas X/M

Coordenadas Y/P

Extensão afetada (metros)

Tipo de ocorrência relatada

Descrição da ocorrência

Gravidade

Titularidade do(s) terreno(s)

REGISTO FOTOGRÁFICO

IDENTIFICAÇÃO DAS CAUSAS E POSSÍVEIS SOLUÇÕES

CAUSAS

Descrição das possíveis causas das ocorrências

SOLUÇÕES

Tipo de intervenção

Local a intervir

Descrição geral das propostas de intervenção

Dimensões

Ação/intervenção

Comprimento (metros)

Largura (m)

Altura (m)

Área (m2)

Prioridade/Urgência

RESPONSABILIDADES

Tipo de entidade(s) responsável(eis)

Responsáveis pela resolução

ORÇAMENTO

Existe orçamento para a intervenção?

Valor orçamentado

Fornecedor

Inserir documento (se aplicável)





REGIÃO AUTÓNOMA DOS AÇORES
Secretaria Regional da Agricultura e Ambiente

Registo de ocorrências em ribeiras 2014

Formulário para registo de ocorrências em ribeiras

Referência DSRHOT/RIBEIRAS/2014/038

Submetida 16-07-2014 14:34:00 por Mafalda LMSC. Veiros

1. Identificação

Identificação do serviço e responsáveis pelo relatório da(s) ocorrência(s)

Tipo de registo Vistoria pós-ocorrência

Serviço Serviços de Ambiente de São Miguel

Identificação do(s) observador(es)

Nome	Categoria
David Teves	VN de 2. ^a Classe
João Feleja	VN de 2. ^a Classe

2. Localização

Identificação geográfica do relatório. O relatório deve cingir-se a uma única ribeira

IDENTIFICAÇÃO DO LOCAL

Freguesia São Pedro de Nordestinho

Concelho Nordeste

Ilha São Miguel

Mapa [c_56868_f_4_71372_Grota do Engenho.pdf](#)

Nome(s) da ribeira Grota do Engenho

Extensão da Ribeira avaliada Troço extenso (mais de 150 metros)

Data das ocorrências 26-6-2014

Coordenadas gerais do troço avaliado

Coordenadas X/M - jusante 661006

Coordenadas Y/P - jusante 4190777

Coordenadas X/M - montante 660426

Coordenadas Y/P - montante 4189822

3. Descrição

Observações e propostas de resolução. A descrição deverá ser desagregada por zonas/pontos, de forma a melhorar a descrição de cada.

ESTADO GERAL DE MANUTENÇÃO E ESCOAMENTO DA RIBEIRA

OCORRÊNCIA

Coordenadas da ocorrência

Coordenadas X/M 660829

Coordenadas Y/P 4190440

Extensão afetada (metros)

Tipo de ocorrência relatada Assoreamento/Obstrução

Descrição da ocorrência Verificou-se necessidade de limpeza de vegetação de pequeno porte, nomeadamente invasora, para montante da zona urbana.

Gravidade Médio - Gravidade moderada, necessidade de ação preventiva

Titularidade do(s) terreno(s) Diversos

REGISTO FOTOGRÁFICO





IDENTIFICAÇÃO DAS CAUSAS E POSSÍVEIS SOLUÇÕES

CAUSAS

Descrição das possíveis causas das ocorrências Devido à falta de intervenção de limpeza da linha de água.

SOLUÇÕES

Tipo de intervenção Limpeza de vegetação

Local a intervir Margem direita
Margem esquerda
Leito

Descrição geral das propostas de intervenção Corte e remoção ou queima de vegetação de pequeno porte.

Dimensões

Ação/intervenção	Comprimento (metros)	Largura (m)	Altura (m)	Área (m2)
------------------	----------------------	-------------	------------	-----------

Prioridade/Urgência Médio - Gravidade moderada, resposta a médio prazo

RESPONSABILIDADES

Tipo de entidade(s) responsável (eis) Proprietários

Responsáveis pela resolução Diversos Proprietários

ORÇAMENTO

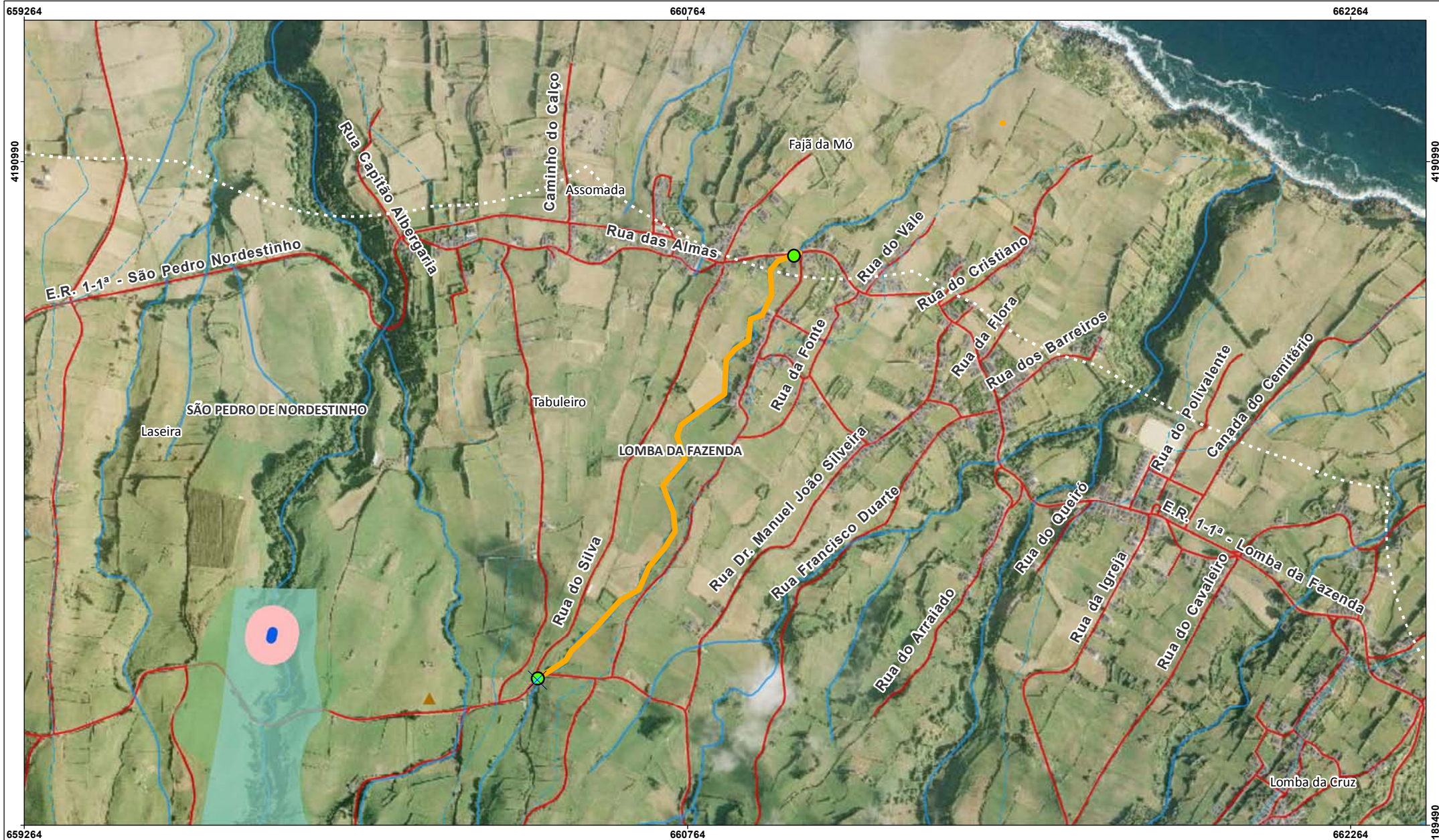
Existe orçamento para a intervenção?

Não

Valor orçamentado

Fornecedor

Inserir documento (se aplicável)





REGIÃO AUTÓNOMA DOS AÇORES
Secretaria Regional da Agricultura e Ambiente

Registo de ocorrências em ribeiras 2014

Formulário para registo de ocorrências em ribeiras

Referência DSRHOT/RIBEIRAS/2014/039

Submetida 16-07-2014 15:10:39 por Mafalda LMSC. Veiros

1. Identificação

Identificação do serviço e responsáveis pelo relatório da(s) ocorrência(s)

Tipo de registo Vistoria periódica

Serviço Serviços de Ambiente de São Miguel

Identificação do(s) observador(es)

Nome	Categoria
David Teves	VN de 2. ^a Classe
João Feleja	VN de 2. ^a Classe

2. Localização

Identificação geográfica do relatório. O relatório deve cingir-se a uma única ribeira

IDENTIFICAÇÃO DO LOCAL

Freguesia Lomba da Fazenda

Concelho Nordeste

Ilha São Miguel

Mapa [c_56884_f_4_28767_Grota da Figueira.pdf](#)

Nome(s) da ribeira Grota da Figueira

Extensão da Ribeira avaliada Troço extenso (mais de 150 metros)

Data das ocorrências 26-6-2014

Coordenadas gerais do troço avaliado

Coordenadas X/M - jusante 661462

Coordenadas Y/P - jusante 4190301

Coordenadas X/M - montante 660832

Coordenadas Y/P - montante 4189432

3. Descrição

Observações e propostas de resolução. A descrição deverá ser desagregada por zonas/pontos, de forma a melhorar a descrição de cada.

ESTADO GERAL DE MANUTENÇÃO E ESCOAMENTO DA RIBEIRA

OCORRÊNCIA

Coordenadas da ocorrência

Coordenadas X/M 661442

Coordenadas Y/P 4190314

Extensão afetada (metros)

Tipo de ocorrência relatada Outros

Descrição da ocorrência Verificou-se necessidade de limpeza de vegetação de pequeno porte, nomeadamente invasora, para montante da zona urbana e das referidas coordenadas.

Gravidade Médio - Gravidade moderada, necessidade de ação preventiva

Titularidade do(s) terreno(s) Diversos

REGISTO FOTOGRÁFICO





IDENTIFICAÇÃO DAS CAUSAS E POSSÍVEIS SOLUÇÕES

CAUSAS

Descrição das possíveis causas das ocorrências Devido à falta de intervenção de limpeza da linha de água.

SOLUÇÕES

Tipo de intervenção Limpeza de vegetação

Local a intervir Margem direita
Margem esquerda
Leito

Descrição geral das propostas de intervenção Corte e remoção ou queima de vegetação de pequeno porte.

Dimensões

Ação/intervenção	Comprimento (metros)	Largura (m)	Altura (m)	Área (m2)
------------------	----------------------	-------------	------------	-----------

Prioridade/Urgência Médio - Gravidade moderada, resposta a médio prazo

RESPONSABILIDADES

Tipo de entidade(s) responsável(eis)

Responsáveis pela resolução Diversos Proprietários

ORÇAMENTO

Existe orçamento para a intervenção?

Não

Valor orçamentado

Fornecedor

Inserir documento (se aplicável)

659904

661404



659904

661404

4189137





REGIÃO AUTÓNOMA DOS AÇORES
Secretaria Regional da Agricultura e Ambiente

Registo de ocorrências em ribeiras 2014

Formulário para registo de ocorrências em ribeiras

Referência DSRHOT/RIBEIRAS/2014/040

Submetida 16-07-2014 15:26:34 por Mafalda LMSC. Veiros

1. Identificação

Identificação do serviço e responsáveis pelo relatório da(s) ocorrência(s)

Tipo de registo Vistoria periódica

Serviço Serviços de Ambiente de São Miguel

Identificação do(s) observador(es)

Nome	Categoria
David Teves	VN de 2. ^a Classe
João Feleja	VN de 2. ^a Classe

2. Localização

Identificação geográfica do relatório. O relatório deve cingir-se a uma única ribeira

IDENTIFICAÇÃO DO LOCAL

Freguesia Lomba da Fazenda

Concelho Nordeste

Ilha São Miguel

Mapa [c_56894_f_4_59817_Rib_Arraiado.pdf](#)

Nome(s) da ribeira Rib.^a do Arraiado

Extensão da Ribeira avaliada Troço extenso (mais de 150 metros)

Data das ocorrências 26-6-2014

Coordenadas gerais do troço avaliado

Coordenadas X/M - jusante 661551

Coordenadas Y/P - jusante 4190217

Coordenadas X/M - montante 660940

Coordenadas Y/P - montante 4189049

3. Descrição

Observações e propostas de resolução. A descrição deverá ser desagregada por zonas/pontos, de forma a melhorar a descrição de cada.

ESTADO GERAL DE MANUTENÇÃO E ESCOAMENTO DA RIBEIRA

OCORRÊNCIA

Coordenadas da ocorrência

Coordenadas X/M 660940

Coordenadas Y/P 4189049

Extensão afetada (metros) Todo o percurso

Tipo de ocorrência relatada Assoreamento/Obstrução
Outros

Descrição da ocorrência Verificou-se no percurso percorrido desta linha de água, necessidade de limpeza de vegetação de grande porte que interseta a ribeira.

Gravidade Médio - Gravidade moderada, necessidade de ação preventiva

Titularidade do(s) terreno(s) Diversos

REGISTO FOTOGRÁFICO







IDENTIFICAÇÃO DAS CAUSAS E POSSÍVEIS SOLUÇÕES

CAUSAS

Descrição das possíveis causas das ocorrências Devido à falta de intervenção de limpeza da linha de água.

SOLUÇÕES

Tipo de intervenção Corte de material arbóreo

Local a intervir Leito

Descrição geral das propostas de intervenção Corte e remoção ou queima de vegetação de grande porte.

Dimensões

Ação/intervenção	Comprimento (metros)	Largura (m)	Altura (m)	Área (m2)
------------------	----------------------	-------------	------------	-----------

Prioridade/Urgência Urgente - Riscos a curto prazo

RESPONSABILIDADES

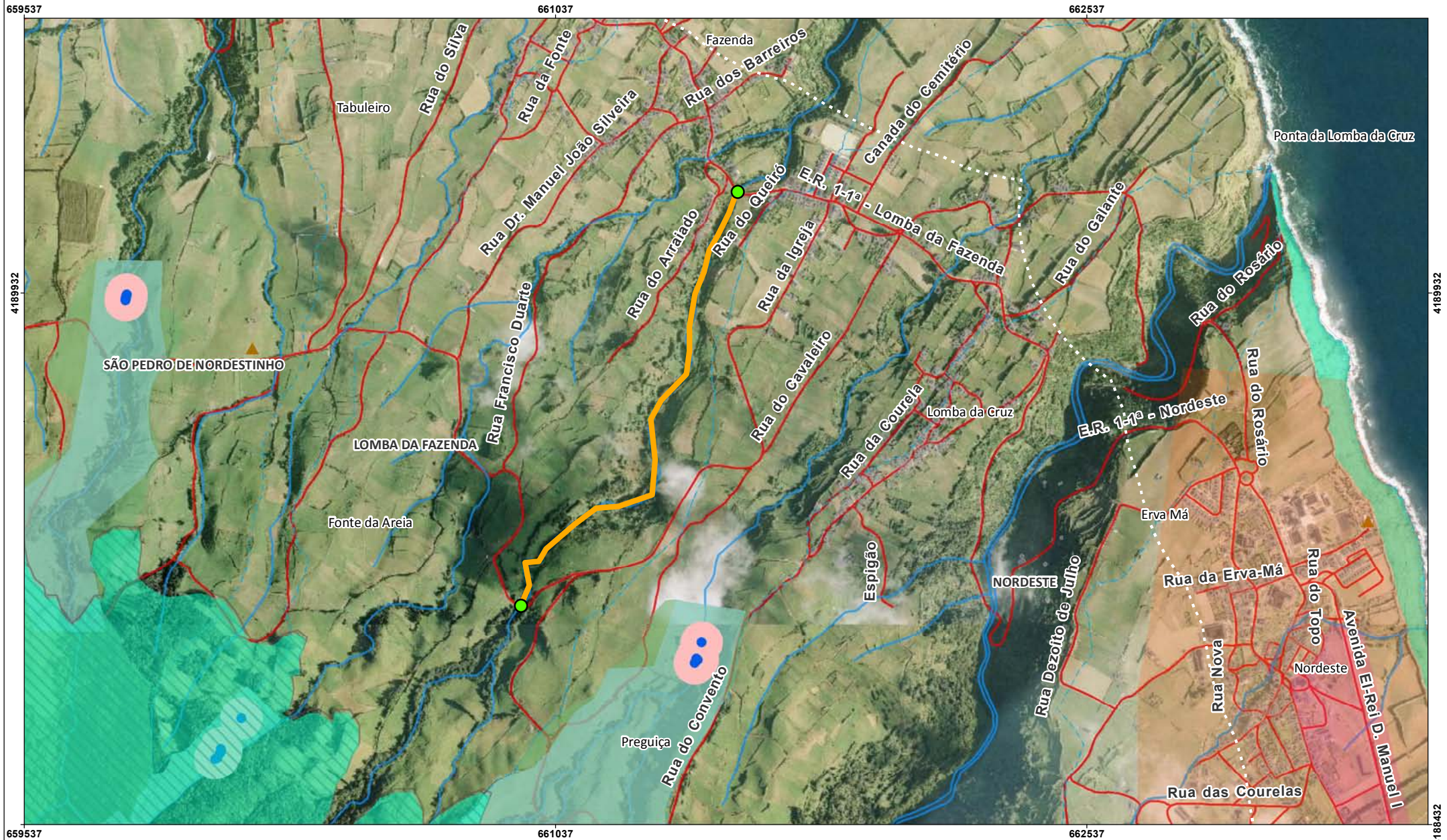
Tipo de entidade(s) responsável (eis)

Responsáveis pela resolução Diversos Proprietários

ORÇAMENTO

Existe orçamento para a intervenção? Não

Valor orçamentado





REGIÃO AUTÓNOMA DOS AÇORES
Secretaria Regional da Agricultura e Ambiente

Registo de ocorrências em ribeiras 2014

Formulário para registo de ocorrências em ribeiras

Referência DSRHOT/RIBEIRAS/2014/041

Submetida 16-07-2014 15:47:47 por Mafalda LMSC. Veiros

1. Identificação

Identificação do serviço e responsáveis pelo relatório da(s) ocorrência(s)

Tipo de registo Vistoria periódica

Serviço Serviços de Ambiente de São Miguel

Identificação do(s) observador(es)

Nome	Categoria
David Teves	VN de 2. ^a Classe
João Feleja	VN de 2. ^a Classe

2. Localização

Identificação geográfica do relatório. O relatório deve cingir-se a uma única ribeira

IDENTIFICAÇÃO DO LOCAL

Freguesia Lomba da Fazenda

Concelho Nordeste

Ilha São Miguel

Mapa [c_56910_f_4_25092_Rib do Cavaleiro.pdf](#)

Nome(s) da ribeira Rib.^a do Cavaleiro

Extensão da Ribeira avaliada Troço extenso (mais de 150 metros)

Data das ocorrências 26-6-2014

Coordenadas gerais do troço avaliado

Coordenadas X/M - jusante 662273

Coordenadas Y/P - jusante 4190117

Coordenadas X/M - montante 660975

Coordenadas Y/P - montante 4188477

3. Descrição

Observações e propostas de resolução. A descrição deverá ser desagregada por zonas/pontos, de forma a melhorar a descrição de cada.

ESTADO GERAL DE MANUTENÇÃO E ESCOAMENTO DA RIBEIRA

OCORRÊNCIA

Coordenadas da ocorrência

Coordenadas X/M 660975

Coordenadas Y/P 4188477

Extensão afetada (metros) Todo o percurso

Tipo de ocorrência relatada Assoreamento/Obstrução

Descrição da ocorrência Verificou-se no percurso percorrido desta linha de água, necessidade de limpeza de vegetação de grande porte que interseta a ribeira.

Gravidade Pouco grave - Situação pontual, sem riscos imediatos

Titularidade do(s) terreno(s) Diversos Proprietários

REGISTO FOTOGRÁFICO





IDENTIFICAÇÃO DAS CAUSAS E POSSÍVEIS SOLUÇÕES

CAUSAS

Descrição das possíveis causas das ocorrências: Devido à falta de intervenção de limpeza da linha de água.

SOLUÇÕES

Tipo de intervenção: Corte de material arbóreo

Local a intervir: Margem direita
Margem esquerda
Leito

Descrição geral das propostas de intervenção: Corte e remoção ou queima de vegetação

Dimensões

Ação/intervenção	Comprimento (metros)	Largura (m)	Altura (m)	Área (m2)
------------------	----------------------	-------------	------------	-----------

Prioridade/Urgência: Pouco urgente - Risco menor, sem necessidade de resposta imediata

RESPONSABILIDADES

Tipo de entidade(s) responsável (eis): Proprietários

Responsáveis pela resolução: Diversos Proprietários

ORÇAMENTO

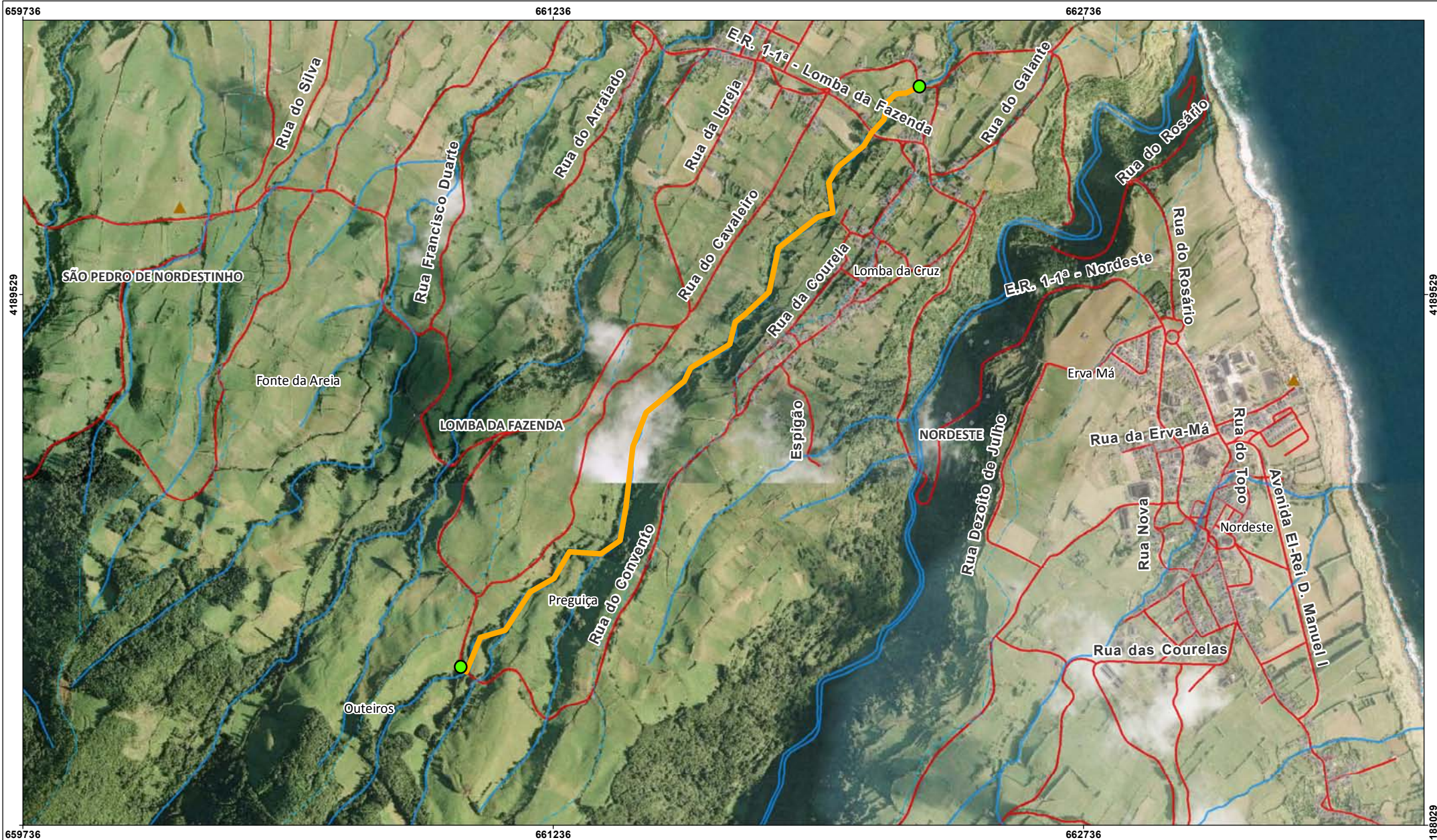
Existe orçamento para a intervenção?

Não

Valor orçamentado

Fornecedor

Inserir documento (se aplicável)





REGIÃO AUTÓNOMA DOS AÇORES
Secretaria Regional da Agricultura e Ambiente

Registo de ocorrências em ribeiras 2014

Formulário para registo de ocorrências em ribeiras

Referência DSRHOT/RIBEIRAS/2014/042

Submetida 16-07-2014 15:55:19 por Mafalda LMSC. Veiros

1. Identificação

Identificação do serviço e responsáveis pelo relatório da(s) ocorrência(s)

Tipo de registo Vistoria periódica

Serviço Serviços de Ambiente de São Miguel

Identificação do(s) observador(es)

Nome	Categoria
David Teves	VN de 2. ^a Classe
João Feleja	VN de 2. ^a Classe

2. Localização

Identificação geográfica do relatório. O relatório deve cingir-se a uma única ribeira

IDENTIFICAÇÃO DO LOCAL

Freguesia Nordeste

Concelho Nordeste

Ilha São Miguel

Mapa [c_56920_f_4_13284_Grota dos Pelames.pdf](#)

Nome(s) da ribeira Grota dos Pelames

Extensão da Ribeira avaliada Troço extenso (mais de 150 metros)

Data das ocorrências 27-6-2014

Coordenadas gerais do troço avaliado

Coordenadas X/M - jusante 662976

Coordenadas Y/P - jusante 4188751

Coordenadas X/M - montante 662504

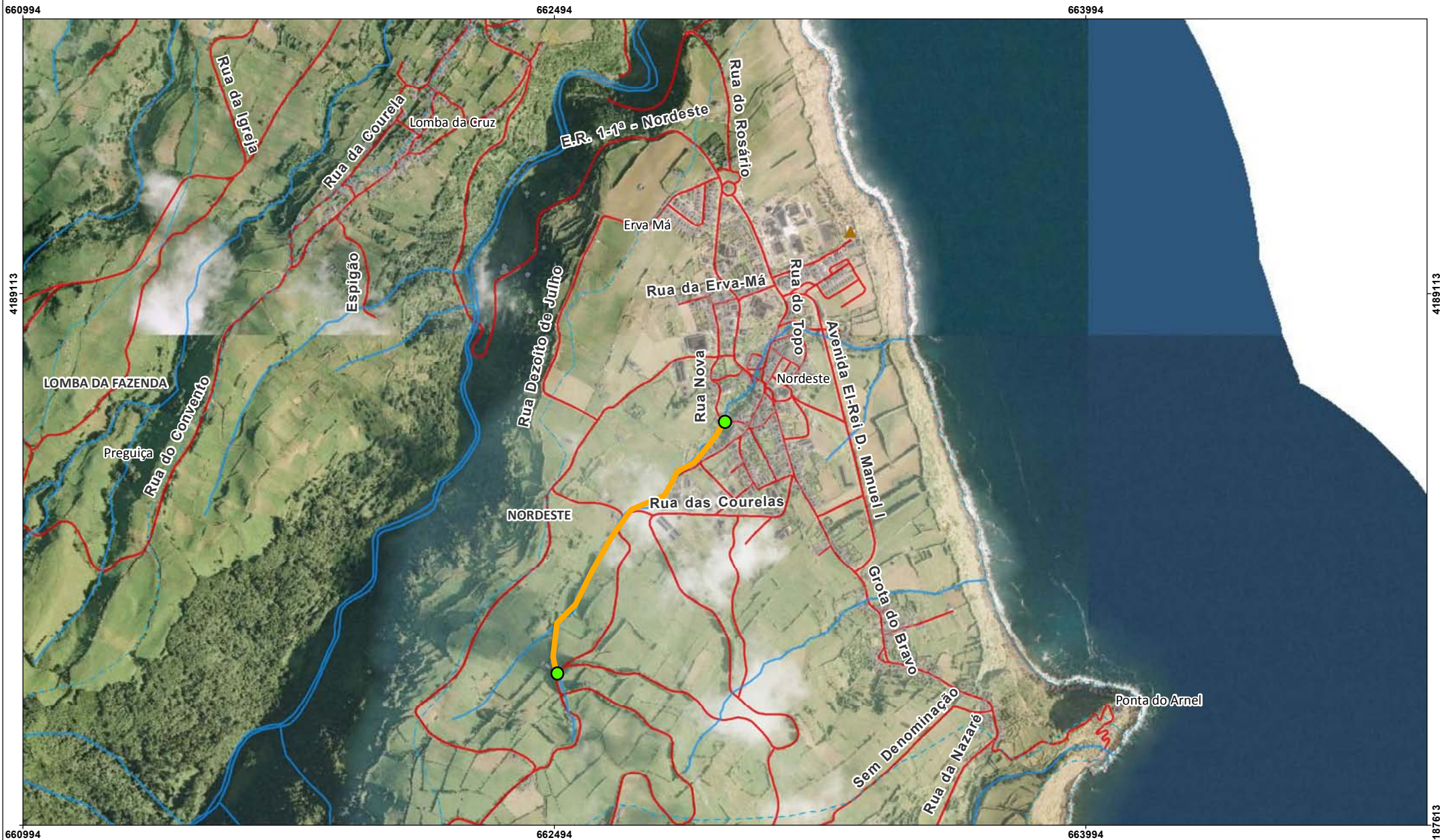
Coordenadas Y/P - montante 4188041

3. Descrição

Observações e propostas de resolução. A descrição deverá ser desagregada por zonas/pontos, de forma a melhorar a descrição de cada.

ESTADO GERAL DE MANUTENÇÃO E ESCOAMENTO DA RIBEIRA

Não foram identificadas ocorrências





REGIÃO AUTÓNOMA DOS AÇORES
Secretaria Regional da Agricultura e Ambiente

Registo de ocorrências em ribeiras 2014

Formulário para registo de ocorrências em ribeiras

Referência DSRHOT/RIBEIRAS/2014/043

Submetida 16-07-2014 16:04:20 por Mafalda LMSC. Veiros

1. Identificação

Identificação do serviço e responsáveis pelo relatório da(s) ocorrência(s)

Tipo de registo Vistoria periódica

Serviço Serviços de Ambiente de São Miguel

Identificação do(s) observador(es)

Nome	Categoria
David Teves	VN de 2. ^a Classe
João Feleja	VN de 2. ^a Classe

2. Localização

Identificação geográfica do relatório. O relatório deve cingir-se a uma única ribeira

IDENTIFICAÇÃO DO LOCAL

Freguesia Nordeste

Concelho Nordeste

Ilha São Miguel

Mapa [c_56923_f_4_29113_Grota do Cinzeiro.pdf](#)

Nome(s) da ribeira Grota do Cinzeiro

Extensão da Ribeira avaliada Troço extenso (mais de 150 metros)

Data das ocorrências 27-6-2014

Coordenadas gerais do troço avaliado

Coordenadas X/M - jusante 663555

Coordenadas Y/P - jusante 4186308

Coordenadas X/M - montante 663160

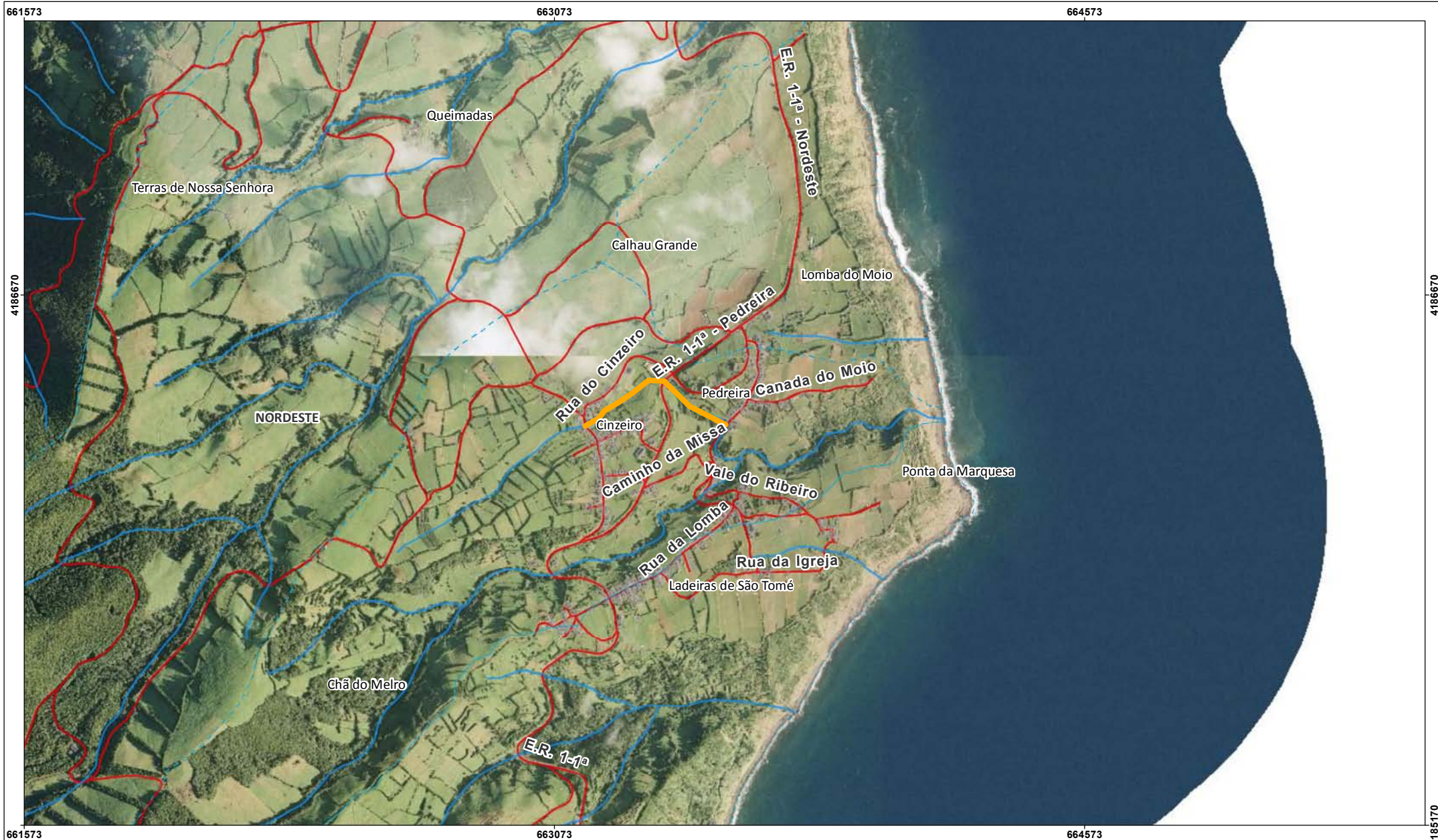
Coordenadas Y/P - montante 4186302

3. Descrição

Observações e propostas de resolução. A descrição deverá ser desagregada por zonas/pontos, de forma a melhorar a descrição de cada.

ESTADO GERAL DE MANUTENÇÃO E ESCOAMENTO DA RIBEIRA

Não foram identificadas ocorrências





REGIÃO AUTÓNOMA DOS AÇORES
Secretaria Regional da Agricultura e Ambiente

Registo de ocorrências em ribeiras 2014

Formulário para registo de ocorrências em ribeiras

Referência DSRHOT/RIBEIRAS/2014/044

Submetida 16-07-2014 16:10:54 por Mafalda LMSC. Veiros

1. Identificação

Identificação do serviço e responsáveis pelo relatório da(s) ocorrência(s)

Tipo de registo Vistoria periódica

Serviço Serviços de Ambiente de São Miguel

Identificação do(s) observador(es)

Nome	Categoria
David Teves	VN de 2. ^a Classe
João Feleja	VN de 2. ^a Classe

2. Localização

Identificação geográfica do relatório. O relatório deve cingir-se a uma única ribeira

IDENTIFICAÇÃO DO LOCAL

Freguesia Nordeste

Concelho Nordeste

Ilha São Miguel

Mapa [c_56934_f_4_64991_Grota do Loural.pdf](#)

Nome(s) da ribeira Grota do Loural

Extensão da Ribeira avaliada Troço extenso (mais de 150 metros)

Data das ocorrências 27-6-2014

Coordenadas gerais do troço avaliado

Coordenadas X/M - jusante 663470

Coordenadas Y/P - jusante 4186080

Coordenadas X/M - montante 662998

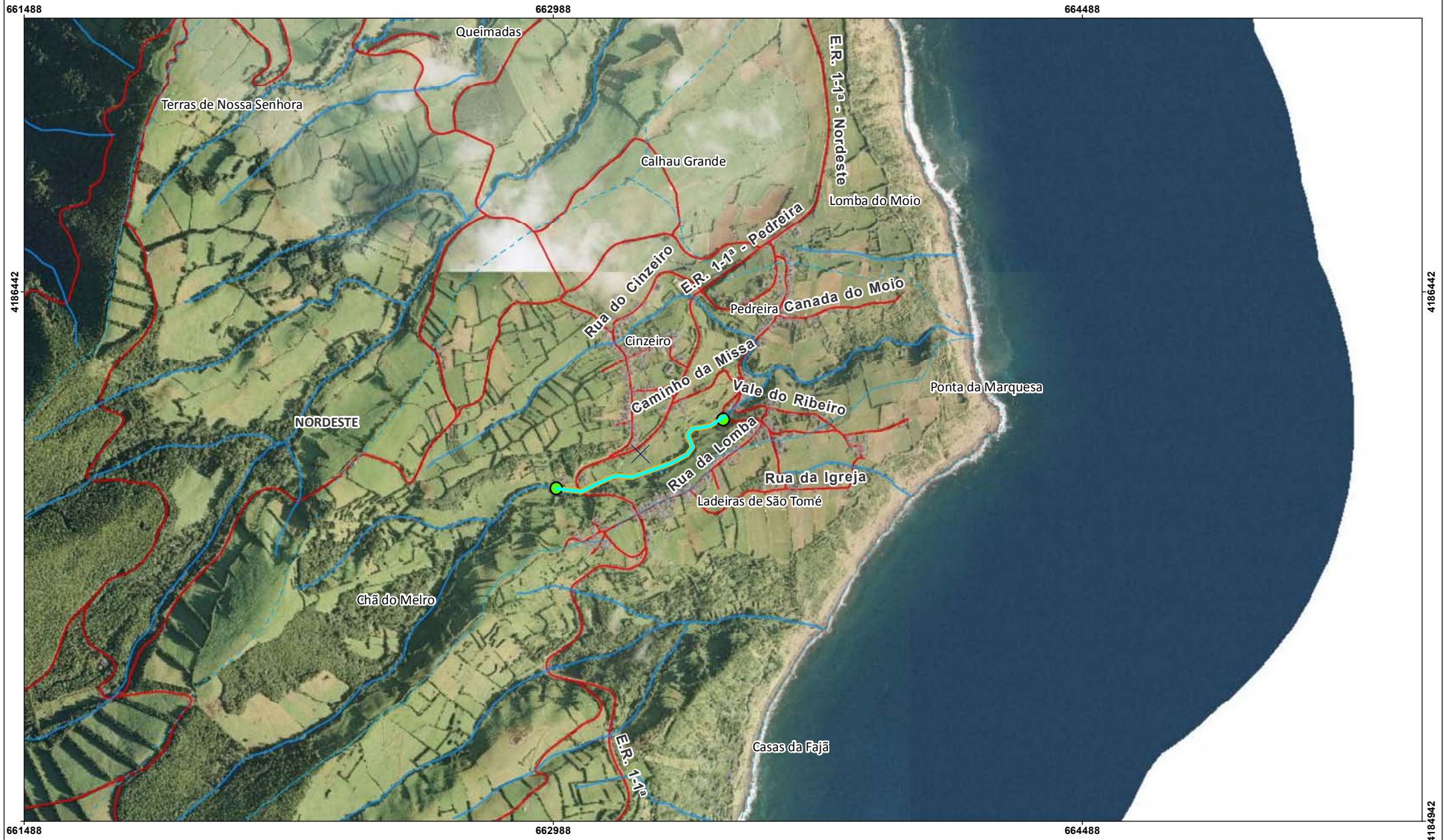
Coordenadas Y/P - montante 4185885

3. Descrição

Observações e propostas de resolução. A descrição deverá ser desagregada por zonas/pontos, de forma a melhorar a descrição de cada.

ESTADO GERAL DE MANUTENÇÃO E ESCOAMENTO DA RIBEIRA

Não foram identificadas ocorrências





REGIÃO AUTÓNOMA DOS AÇORES
Secretaria Regional da Agricultura e Ambiente

Registo de ocorrências em ribeiras 2014

Formulário para registo de ocorrências em ribeiras

Referência DSRHOT/RIBEIRAS/2014/045

Submetida 16-07-2014 17:00:23 por Mafalda LMSC. Veiros

1. Identificação

Identificação do serviço e responsáveis pelo relatório da(s) ocorrência(s)

Tipo de registo Vistoria periódica

Serviço Serviços de Ambiente de São Miguel

Identificação do(s) observador(es)

Nome	Categoria
João Feleja	VN de 2. ^a Classe
David Teves	VN de 2. ^a Classe

2. Localização

Identificação geográfica do relatório. O relatório deve cingir-se a uma única ribeira

IDENTIFICAÇÃO DO LOCAL

Freguesia Achada

Concelho Nordeste

Ilha São Miguel

Mapa [c_56970_f_4_78737_Grota do Piquinho.pdf](#)

Nome(s) da ribeira Grota do Piquinho

Extensão da Ribeira avaliada Troço extenso (mais de 150 metros)

Data das ocorrências 24-6-2014

Coordenadas gerais do troço avaliado

Coordenadas X/M - jusante 652488

Coordenadas Y/P - jusante 4190453

Coordenadas X/M - montante 653097

Coordenadas Y/P - montante 4189747

3. Descrição

Observações e propostas de resolução. A descrição deverá ser desagregada por zonas/pontos, de forma a melhorar a descrição de cada.

ESTADO GERAL DE MANUTENÇÃO E ESCOAMENTO DA RIBEIRA

OCORRÊNCIA

Coordenadas da ocorrência

Coordenadas X/M 652890

Coordenadas Y/P 4190097

Extensão afetada (metros)

Tipo de ocorrência relatada Outros

Descrição da ocorrência Verificou-se necessidade de limpeza de vegetação de pequeno porte.

Gravidade Pouco grave - Situação pontual, sem riscos imediatos

Titularidade do(s) terreno(s) Diversos

REGISTO FOTOGRÁFICO



IDENTIFICAÇÃO DAS CAUSAS E POSSÍVEIS SOLUÇÕES

CAUSAS

Descrição das possíveis causas das ocorrências

Devido à falta de intervenção de limpeza da linha de água.

SOLUÇÕES

Tipo de intervenção Limpeza de vegetação

Local a intervir Margem direita
Margem esquerda
Leito

Descrição geral das propostas de intervenção Corte e remoção de vegetação de pequeno porte.

Dimensões

Ação/intervenção

Comprimento (metros)

Largura (m)

Altura (m)

Área (m2)

Prioridade/Urgência Médio - Gravidade moderada, resposta a médio prazo

RESPONSABILIDADES

Tipo de entidade(s) responsável(eis) Proprietários

Responsáveis pela resolução Diversos proprietários

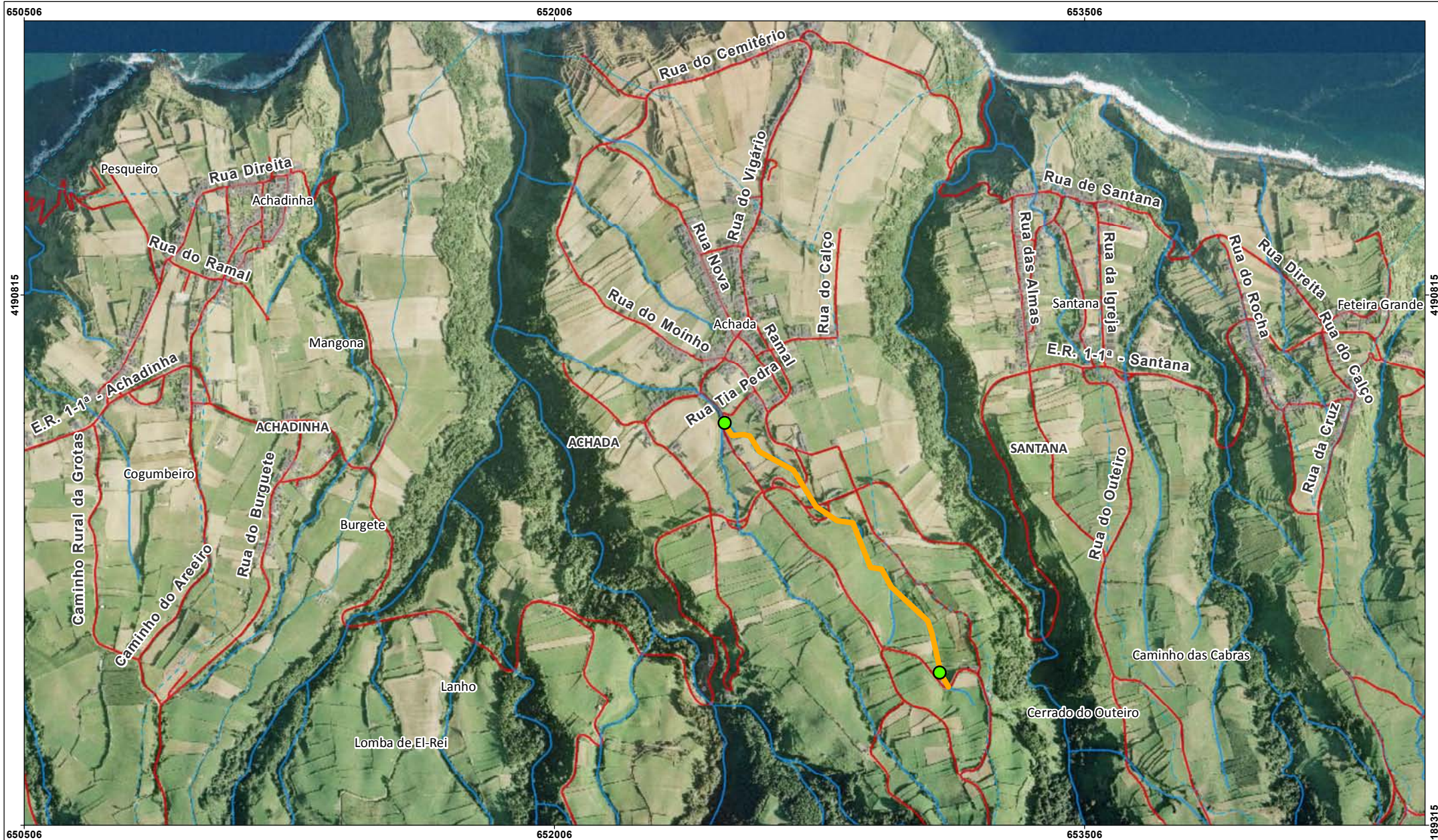
ORÇAMENTO

Existe orçamento para a intervenção? Não

Valor orçamentado

Fornecedor

Inserir documento (se aplicável)





REGIÃO AUTÓNOMA DOS AÇORES
Secretaria Regional da Agricultura e Ambiente

Registo de ocorrências em ribeiras 2014

Formulário para registo de ocorrências em ribeiras

Referência DSRHOT/RIBEIRAS/2014/046

Submetida 17-07-2014 09:49:34 por Diana RV. Braga

1. Identificação

Identificação do serviço e responsáveis pelo relatório da(s) ocorrência(s)

Tipo de registo Vistoria pós-ocorrência

Serviço Serviços de Ambiente de São Jorge

Identificação do(s) observador(es)

Nome	Categoria
Rui Miguel Vieira Sequeira	Diretor dos SASJ
Diana Raquel Vertentes Braga	Vigilante da Natureza
Fábio Miguel Soares Mendes	Vigilante da Natureza

2. Localização

Identificação geográfica do relatório. O relatório deve cingir-se a uma única ribeira

IDENTIFICAÇÃO DO LOCAL

Freguesia Santo Antão

Concelho Calheta de São Jorge

Ilha São Jorge

Mapa [c_56883_f_4_46834_Santo Antão.png](#)

Nome(s) da ribeira Ribeira do Enxudreiro

Extensão da Ribeira avaliada Troço extenso (mais de 150 metros)

Data das ocorrências 14-7-2014

Coordenadas gerais do troço avaliado

Coordenadas X/M - jusante 430792

Coordenadas Y/P - jusante 4266889

Coordenadas X/M - montante 430228

Coordenadas Y/P - montante 4266878

3. Descrição

Observações e propostas de resolução. A descrição deverá ser desagregada por zonas/pontos, de forma a melhorar a descrição de cada.

ESTADO GERAL DE MANUTENÇÃO E ESCOAMENTO DA RIBEIRA

Existem ocorrências a relatar

OCORRÊNCIA

Coordenadas da ocorrência

Coordenadas X/M 043064

Coordenadas Y/P 4266884

Extensão afetada (metros)

Tipo de ocorrência relatada Assoreamento/Obstrução

Descrição da ocorrência Assoreamento da linha de água devido ao excesso de vegetação no leito

Gravidade Pouco grave - Situação pontual, sem riscos imediatos

Titularidade do(s) terreno(s) Vários

REGISTO FOTOGRÁFICO





IDENTIFICAÇÃO DAS CAUSAS E POSSÍVEIS SOLUÇÕES

CAUSAS

Descrição das possíveis causas das ocorrências

Crescimento espontâneo da vegetação.

SOLUÇÕES

Tipo de intervenção

Limpeza de vegetação

Local a intervir

Margem direita
Margem esquerda
Leito

Descrição geral das propostas de intervenção

Corte de vegetação no leito da ribeira.

Dimensões

Ação/intervenção	Comprimento (metros)	Largura (m)	Altura (m)	Área (m2)
------------------	----------------------	-------------	------------	-----------

Prioridade/Urgência

Médio - Gravidade moderada, resposta a médio prazo

RESPONSABILIDADES

Tipo de entidade(s) responsável(eis)

SRRN

Responsáveis pela resolução

ORÇAMENTO

Existe orçamento para a intervenção?

Valor orçamentado

Fornecedor

Inserir documento (se aplicável)



Erudreiro

Fajã das Barreiro

Chão

Santo António

Santa Rosa



REGIÃO AUTÓNOMA DOS AÇORES
Secretaria Regional da Agricultura e Ambiente

Registo de ocorrências em ribeiras 2014

Formulário para registo de ocorrências em ribeiras

Referência DSRHOT/RIBEIRAS/2014/047

Submetida 17-07-2014 09:53:29 por Diana RV. Braga

1. Identificação

Identificação do serviço e responsáveis pelo relatório da(s) ocorrência(s)

Tipo de registo Vistoria pós-ocorrência

Serviço Serviços de Ambiente de São Jorge

Identificação do(s) observador(es)

Nome	Categoria
Rui Miguel Vieira Sequeira	Diretor dos SASJ
Diana Raquel Vertentes Braga	Vigilante da Natureza
Fábio Miguel Soares Mendes	Vigilante da Natureza

2. Localização

Identificação geográfica do relatório. O relatório deve cingir-se a uma única ribeira

IDENTIFICAÇÃO DO LOCAL

Freguesia Velas

Concelho Velas

Ilha São Jorge

Mapa [c_56885_f_4_99230_Beira.png](#)

Nome(s) da ribeira Ribeira da Beira

Extensão da Ribeira avaliada Troço extenso (mais de 150 metros)

Data das ocorrências 10-7-2014

Coordenadas gerais do troço avaliado

Coordenadas X/M - jusante

Coordenadas Y/P - jusante

Coordenadas X/M - montante 395696

Coordenadas Y/P - montante 4285346

3. Descrição

Observações e propostas de resolução. A descrição deverá ser desagregada por zonas/pontos, de forma a melhorar a descrição de cada.

ESTADO GERAL DE MANUTENÇÃO E ESCOAMENTO DA RIBEIRA

OCORRÊNCIA

Coordenadas da ocorrência

Coordenadas X/M 395696

Coordenadas Y/P 4285346

Extensão afetada (metros) 1400

Tipo de ocorrência relatada Inundação

Descrição da ocorrência As águas pluviais captadas ao longo da estrada regional a montante da localidade da Beira drenam para um canal cuja secção bem como suas passagens hidráulicas são manifestamente subdimensionadas, originando inundações.

Gravidade Grave - Pessoas e bens em risco iminente

Titularidade do(s) terreno (s) Vários

REGISTO FOTOGRÁFICO





IDENTIFICAÇÃO DAS CAUSAS E POSSÍVEIS SOLUÇÕES

CAUSAS

Descrição das possíveis causas das ocorrências

Precipitação

SOLUÇÕES

Tipo de intervenção

Construção de Passagem Hidráulica

Local a intervir

Leito

Descrição geral das propostas de intervenção

Aumentar a secções das passagens hidráulicas.

Dimensões

Ação/intervenção

Comprimento (metros)

Largura (m)

Altura (m)

Área (m2)

Prioridade/Urgência

Urgente - Riscos a curto prazo

RESPONSABILIDADES

Tipo de entidade(s) responsável(eis)

Município

Responsáveis pela resolução

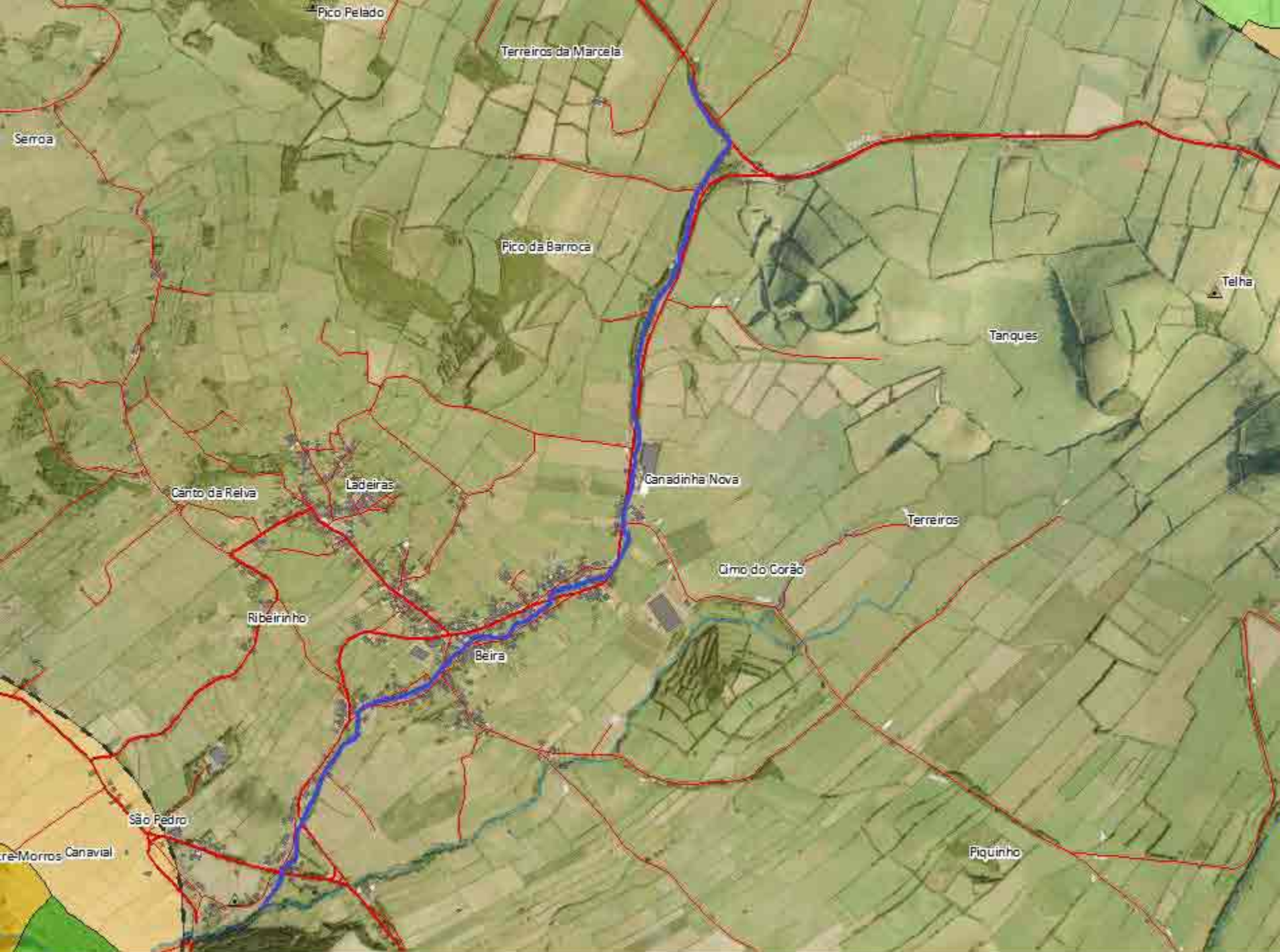
ORÇAMENTO

Existe orçamento para a intervenção?

Valor orçamentado

Fornecedor

Inserir documento (se aplicável)





REGIÃO AUTÓNOMA DOS AÇORES
Secretaria Regional da Agricultura e Ambiente

Registo de ocorrências em ribeiras 2014

Formulário para registo de ocorrências em ribeiras

Referência DSRHOT/RIBEIRAS/2014/048

Submetida 17-07-2014 11:07:48 por Utilizador

1. Identificação

Identificação do serviço e responsáveis pelo relatório da(s) ocorrência(s)

Tipo de registo Vistoria periódica

Serviço Serviços de Ambiente de São Miguel

Identificação do(s) observador(es)

Nome	Categoria
David Teves	VN de 2. ^a Classe
João Feleja	VN de 2. ^a Classe

2. Localização

Identificação geográfica do relatório. O relatório deve cingir-se a uma única ribeira

IDENTIFICAÇÃO DO LOCAL

Freguesia Santana

Concelho Nordeste

Ilha São Miguel

Mapa [c_57023_f_4_54354_Rib_Achada_G_Engenho.pdf](#)

Nome(s) da ribeira Grotta do Engenho/ Rib.^a Achada

Extensão da Ribeira avaliada Troço extenso (mais de 150 metros)

Data das ocorrências 25-6-2014

Coordenadas gerais do troço avaliado

Coordenadas X/M - jusante 653398

Coordenadas Y/P - jusante 4191016

Coordenadas X/M - montante 653502

Coordenadas Y/P - montante 4190532

3. Descrição

Observações e propostas de resolução. A descrição deverá ser desagregada por zonas/pontos, de forma a melhorar a descrição de cada.

ESTADO GERAL DE MANUTENÇÃO E ESCOAMENTO DA RIBEIRA

OCORRÊNCIA

Coordenadas da ocorrência

Coordenadas X/M 653351

Coordenadas Y/P 4191047

Extensão afetada (metros)

Tipo de ocorrência relatada Assoreamento/Obstrução

Descrição da ocorrência Verificou-se necessidade de limpeza de vegetação de pequeno porte.

Gravidade Médio - Gravidade moderada, necessidade de ação preventiva

Titularidade do(s) terreno(s) Diversos.

REGISTO FOTOGRÁFICO



IDENTIFICAÇÃO DAS CAUSAS E POSSÍVEIS SOLUÇÕES

CAUSAS

Descrição das possíveis causas das ocorrências

Devido à falta de intervenção de limpeza da linha de água.

SOLUÇÕES

Tipo de intervenção Limpeza de vegetação

Local a intervir Margem direita
Margem esquerda
Leito

Descrição geral das propostas de intervenção Corte de vegetação.

Dimensões

Ação/intervenção	Comprimento (metros)	Largura (m)	Altura (m)	Área (m2)
------------------	----------------------	-------------	------------	-----------

Prioridade/Urgência Médio - Gravidade moderada, resposta a médio prazo

RESPONSABILIDADES

Tipo de entidade(s) responsável(eis) Município

Responsáveis pela resolução CMN

ORÇAMENTO

Existe orçamento para a intervenção? Não

Valor orçamentado

Fornecedor

Inserir documento (se aplicável)





REGIÃO AUTÓNOMA DOS AÇORES
Secretaria Regional da Agricultura e Ambiente

Registo de ocorrências em ribeiras 2014

Formulário para registo de ocorrências em ribeiras

Referência DSRHOT/RIBEIRAS/2014/049

Submetida 17-07-2014 11:43:44 por Mafalda LMSC. Veiros

1. Identificação

Identificação do serviço e responsáveis pelo relatório da(s) ocorrência(s)

Tipo de registo Vistoria periódica

Serviço Serviços de Ambiente de São Miguel

Identificação do(s) observador(es)

Nome	Categoria
João Feleja	VN de 2. ^a Classe
David Teves	VN de 2. ^a Classe

2. Localização

Identificação geográfica do relatório. O relatório deve cingir-se a uma única ribeira

IDENTIFICAÇÃO DO LOCAL

Freguesia Santana

Concelho Nordeste

Ilha São Miguel

Mapa [c_57037_f_4_82394_Grota das Freiras.pdf](#)

Nome(s) da ribeira Grota das Freiras

Extensão da Ribeira avaliada Troço extenso (mais de 150 metros)

Data das ocorrências 25-6-2014

Coordenadas gerais do troço avaliado

Coordenadas X/M - jusante 654061

Coordenadas Y/P - jusante 4190874

Coordenadas X/M - montante 654189

Coordenadas Y/P - montante 4190499

3. Descrição

Observações e propostas de resolução. A descrição deverá ser desagregada por zonas/pontos, de forma a melhorar a descrição de cada.

ESTADO GERAL DE MANUTENÇÃO E ESCOAMENTO DA RIBEIRA

OCORRÊNCIA

Coordenadas da ocorrência

Coordenadas X/M 654079

Coordenadas Y/P 4190642

Extensão afetada (metros)


Tipo de ocorrência relatada Assoreamento/Obstrução

Descrição da ocorrência Verificou-se necessidade de limpeza de vegetação de pequeno porte, nomeadamente invasora.

Gravidade Médio - Gravidade moderada, necessidade de ação preventiva

Titularidade do(s) terreno(s) Diversos

REGISTO FOTOGRÁFICO





IDENTIFICAÇÃO DAS CAUSAS E POSSÍVEIS SOLUÇÕES

CAUSAS

Descrição das possíveis causas das ocorrências Devido à falta de intervenção de limpeza da linha de água.

SOLUÇÕES

Tipo de intervenção Limpeza de vegetação

Local a intervir Margem direita
Margem esquerda
Leito

Descrição geral das propostas de intervenção Corte e remoção de vegetação de pequeno porte

Dimensões

Ação/intervenção	Comprimento (metros)	Largura (m)	Altura (m)	Área (m2)
------------------	----------------------	-------------	------------	-----------

Prioridade/Urgência Médio - Gravidade moderada, resposta a médio prazo

RESPONSABILIDADES

Tipo de entidade(s) responsável(eis) Município

Responsáveis pela resolução CMN

ORÇAMENTO

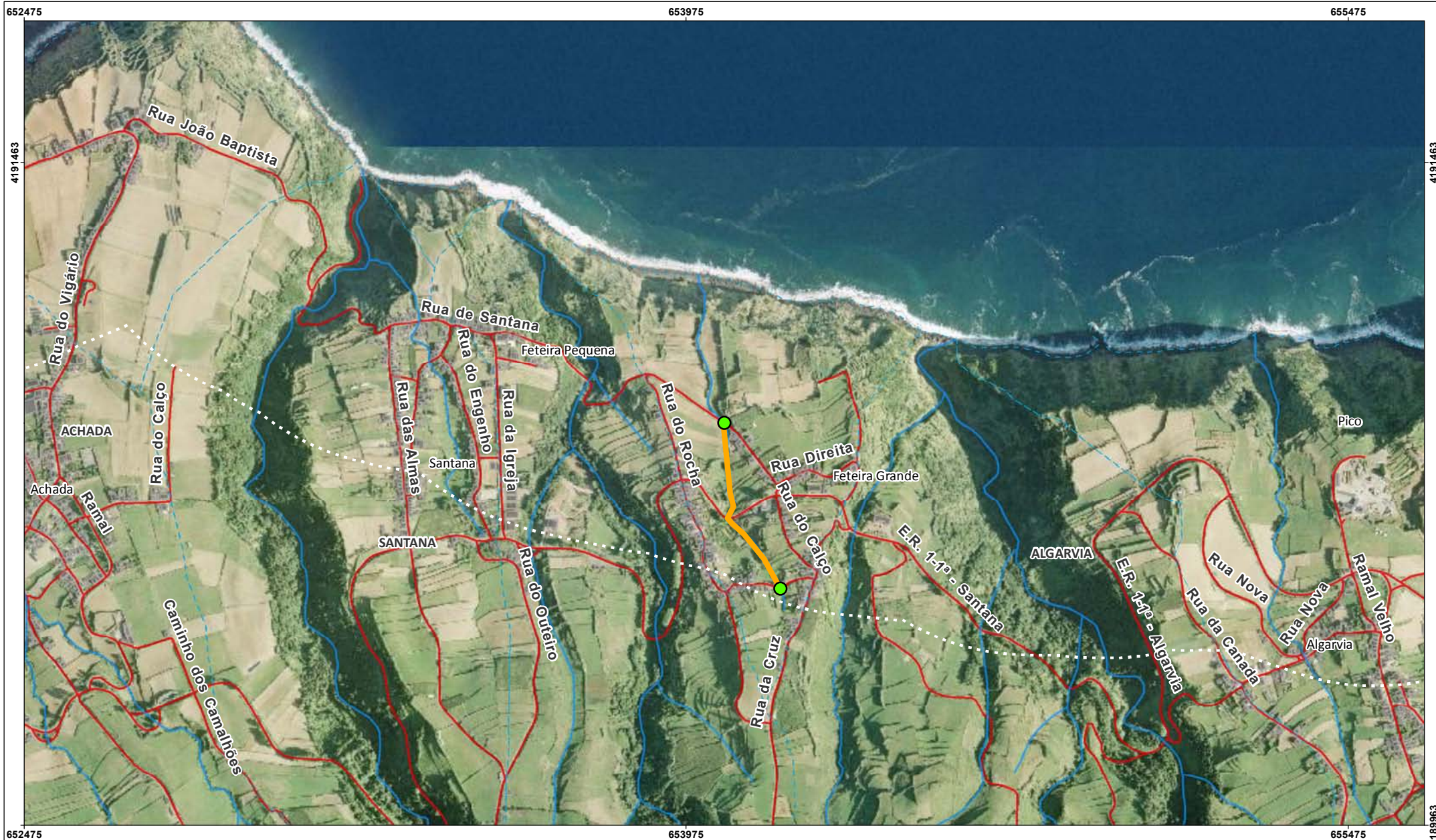
Existe orçamento para a intervenção?

Não

Valor orçamentado

Fornecedor

Inserir documento (se aplicável)





REGIÃO AUTÓNOMA DOS AÇORES
Secretaria Regional da Agricultura e Ambiente

Registo de ocorrências em ribeiras 2014

Formulário para registo de ocorrências em ribeiras

Referência DSRHOT/RIBEIRAS/2014/050

Submetida 17-07-2014 11:57:44 por Mafalda LMSC. Veiros

1. Identificação

Identificação do serviço e responsáveis pelo relatório da(s) ocorrência(s)

Tipo de registo Vistoria periódica

Serviço Serviços de Ambiente de São Miguel

Identificação do(s) observador(es)

Nome	Categoria
David Teves	VN de 2. ^a Classe
João Feleja	VN de 2. ^a Classe

2. Localização

Identificação geográfica do relatório. O relatório deve cingir-se a uma única ribeira

IDENTIFICAÇÃO DO LOCAL

Freguesia Algarvia

Concelho Nordeste

Ilha São Miguel

Mapa [c_57040_f_4_11025_Grota da Ponte Velha.pdf](#)

Nome(s) da ribeira Grota da Ponte Velha

Extensão da Ribeira avaliada Troço extenso (mais de 150 metros)

Data das ocorrências 25-6-2014

Coordenadas gerais do troço avaliado

Coordenadas X/M - jusante 655304

Coordenadas Y/P - jusante 4190500

Coordenadas X/M - montante 655654

Coordenadas Y/P - montante 4189695

3. Descrição

Observações e propostas de resolução. A descrição deverá ser desagregada por zonas/pontos, de forma a melhorar a descrição de cada.

ESTADO GERAL DE MANUTENÇÃO E ESCOAMENTO DA RIBEIRA

OCORRÊNCIA

Coordenadas da ocorrência

Coordenadas X/M 655490

Coordenadas Y/P 4190031

Extensão afetada (metros)

Tipo de ocorrência relatada Assoreamento/Obstrução

Descrição da ocorrência Verificou-se necessidade de limpeza de vegetação de pequeno porte.

Gravidade Médio - Gravidade moderada, necessidade de ação preventiva

Titularidade do(s) terreno(s) Diversos Proprietários

REGISTO FOTOGRÁFICO





IDENTIFICAÇÃO DAS CAUSAS E POSSÍVEIS SOLUÇÕES

CAUSAS

Descrição das possíveis causas das ocorrências

Devido à falta de intervenção de limpeza da linha de água.

SOLUÇÕES

Tipo de intervenção

Limpeza de vegetação

Local a intervir

Margem direita
Margem esquerda
Leito

Descrição geral das propostas de intervenção

Corte e remoção vegetação de pequeno porte.

Dimensões

Ação/intervenção	Comprimento (metros)	Largura (m)	Altura (m)	Área (m2)
------------------	----------------------	-------------	------------	-----------

Prioridade/Urgência

Médio - Gravidade moderada, resposta a médio prazo

RESPONSABILIDADES

Tipo de entidade(s) responsável(eis)

Proprietários

Responsáveis pela resolução

Diversos Proprietários

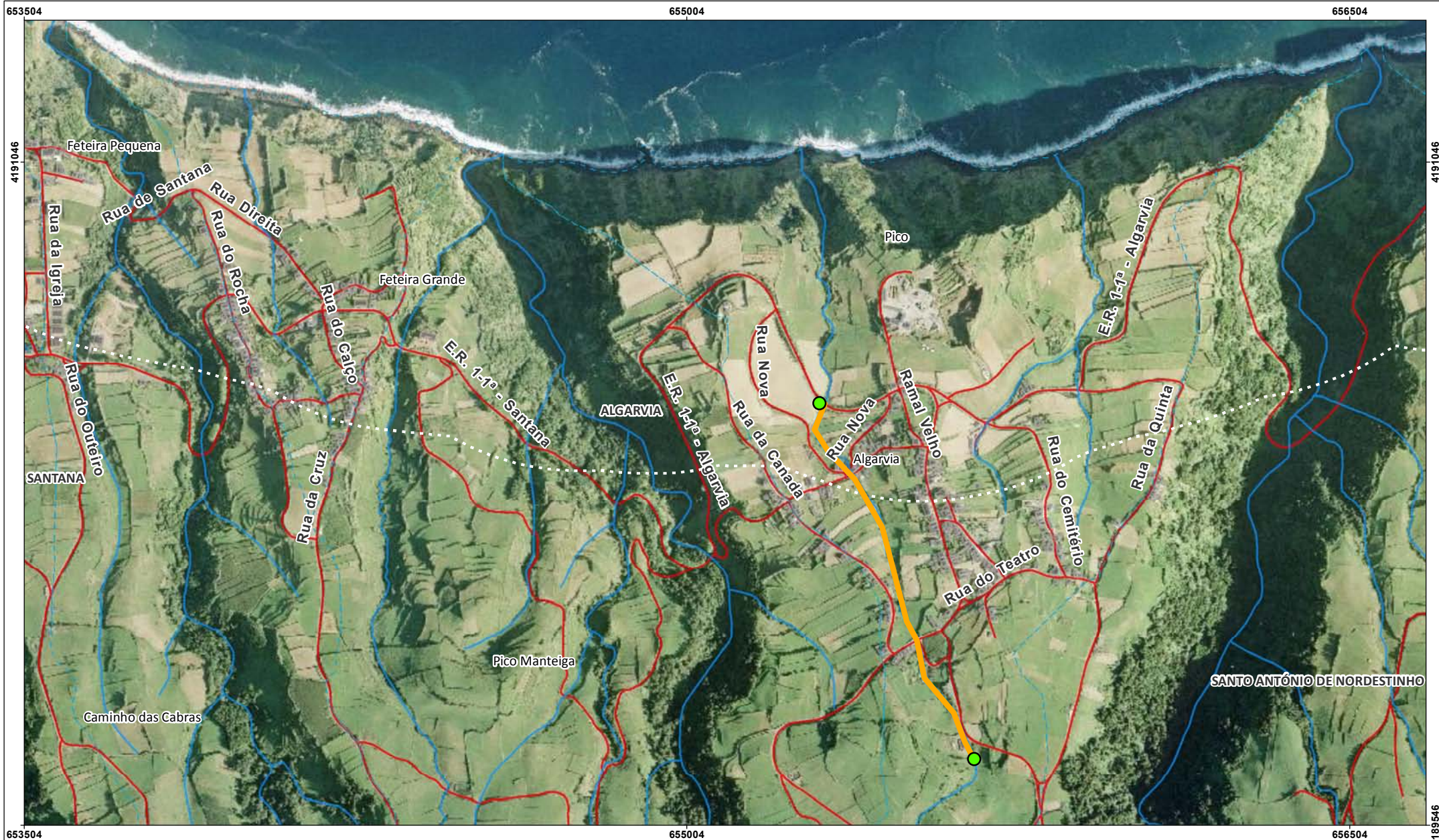
ORÇAMENTO

Existe orçamento para a intervenção? Não

Valor orçamentado

Fornecedor

Inserir documento (se aplicável)





REGIÃO AUTÓNOMA DOS AÇORES
Secretaria Regional da Agricultura e Ambiente

Registo de ocorrências em ribeiras 2014

Formulário para registo de ocorrências em ribeiras

Referência DSRHOT/RIBEIRAS/2014/051

Submetida 18-07-2014 10:14:09 por Mafalda LMSC. Veiros

1. Identificação

Identificação do serviço e responsáveis pelo relatório da(s) ocorrência(s)

Tipo de registo Vistoria periódica

Serviço Serviços de Ambiente de São Miguel

Identificação do(s) observador(es)

Nome	Categoria
David Teves	VN de 2. ^a Classe
João Feleja	VN de 2. ^a Classe

2. Localização

Identificação geográfica do relatório. O relatório deve cingir-se a uma única ribeira

IDENTIFICAÇÃO DO LOCAL

Freguesia Santo António de Nordestinho

Concelho Nordeste

Ilha São Miguel

Mapa [c_57097_f_4_38528_Grota_Calvo.pdf](#)

Nome(s) da ribeira Grota do Calvo

Extensão da Ribeira avaliada Troço extenso (mais de 150 metros)

Data das ocorrências 25-6-2014

Coordenadas gerais do troço avaliado

Coordenadas X/M - jusante 656990

Coordenadas Y/P - jusante 4191156

Coordenadas X/M - montante 656884

Coordenadas Y/P - montante 4189920

3. Descrição

Observações e propostas de resolução. A descrição deverá ser desagregada por zonas/pontos, de forma a melhorar a descrição de cada.

ESTADO GERAL DE MANUTENÇÃO E ESCOAMENTO DA RIBEIRA

OCORRÊNCIA

Coordenadas da ocorrência

Coordenadas X/M 657012

Coordenadas Y/P 4190432

Extensão afetada (metros)

Tipo de ocorrência relatada Assoreamento/Obstrução

Descrição da ocorrência Verificou-se necessidade de limpeza de vegetação de pequeno porte, nomeadamente invasora

Gravidade Médio - Gravidade moderada, necessidade de ação preventiva

Titularidade do(s) terreno(s) Diversos

REGISTO FOTOGRÁFICO



IDENTIFICAÇÃO DAS CAUSAS E POSSÍVEIS SOLUÇÕES

CAUSAS

Descrição das possíveis causas das ocorrências

Devido à falta de intervenção de limpeza da linha de água

SOLUÇÕES

Tipo de intervenção	Limpeza de vegetação
Local a intervir	Margem direita Margem esquerda Leito
Descrição geral das propostas de intervenção	Corte e remoção de vegetação de pequeno porte

Dimensões

Ação/intervenção	Comprimento (metros)	Largura (m)	Altura (m)	Área (m2)
------------------	----------------------	-------------	------------	-----------

Prioridade/Urgência	Pouco urgente - Risco menor, sem necessidade de resposta imediata
---------------------	---

RESPONSABILIDADES

Tipo de entidade(s) responsável(eis)	Proprietários
Responsáveis pela resolução	Diversos Proprietários

ORÇAMENTO

Existe orçamento para a intervenção?	Não
--------------------------------------	-----

Valor orçamentado

Fornecedor

Inserir documento (se aplicável)

OCORRÊNCIA

Coordenadas da ocorrência	
Coordenadas X/M	656884
Coordenadas Y/P	4189920
Extensão afetada (metros)	
Tipo de ocorrência relatada	Assoreamento/Obstrução
Descrição da ocorrência	Verificou-se necessidade de limpeza de vegetação de pequeno porte, nomeadamente invasora.
Gravidade	Pouco grave - Situação pontual, sem riscos imediatos
Titularidade do(s) terreno(s)	Diversos

REGISTO FOTOGRÁFICO



IDENTIFICAÇÃO DAS CAUSAS E POSSÍVEIS SOLUÇÕES

CAUSAS

Descrição das possíveis causas das ocorrências Devido à falta de intervenção de limpeza da linha de água.

SOLUÇÕES

Tipo de intervenção Limpeza de vegetação

Local a intervir Margem direita
Margem esquerda
Leito

Descrição geral das propostas de intervenção Corte e remoção de vegetação de pequeno porte.

Dimensões

Ação/intervenção	Comprimento (metros)	Largura (m)	Altura (m)	Área (m2)
------------------	----------------------	-------------	------------	-----------

Prioridade/Urgência Pouco urgente - Risco menor, sem necessidade de resposta imediata

RESPONSABILIDADES

Tipo de entidade(s) responsável(eis) Proprietários

Responsáveis pela resolução Diversos Proprietários

ORÇAMENTO

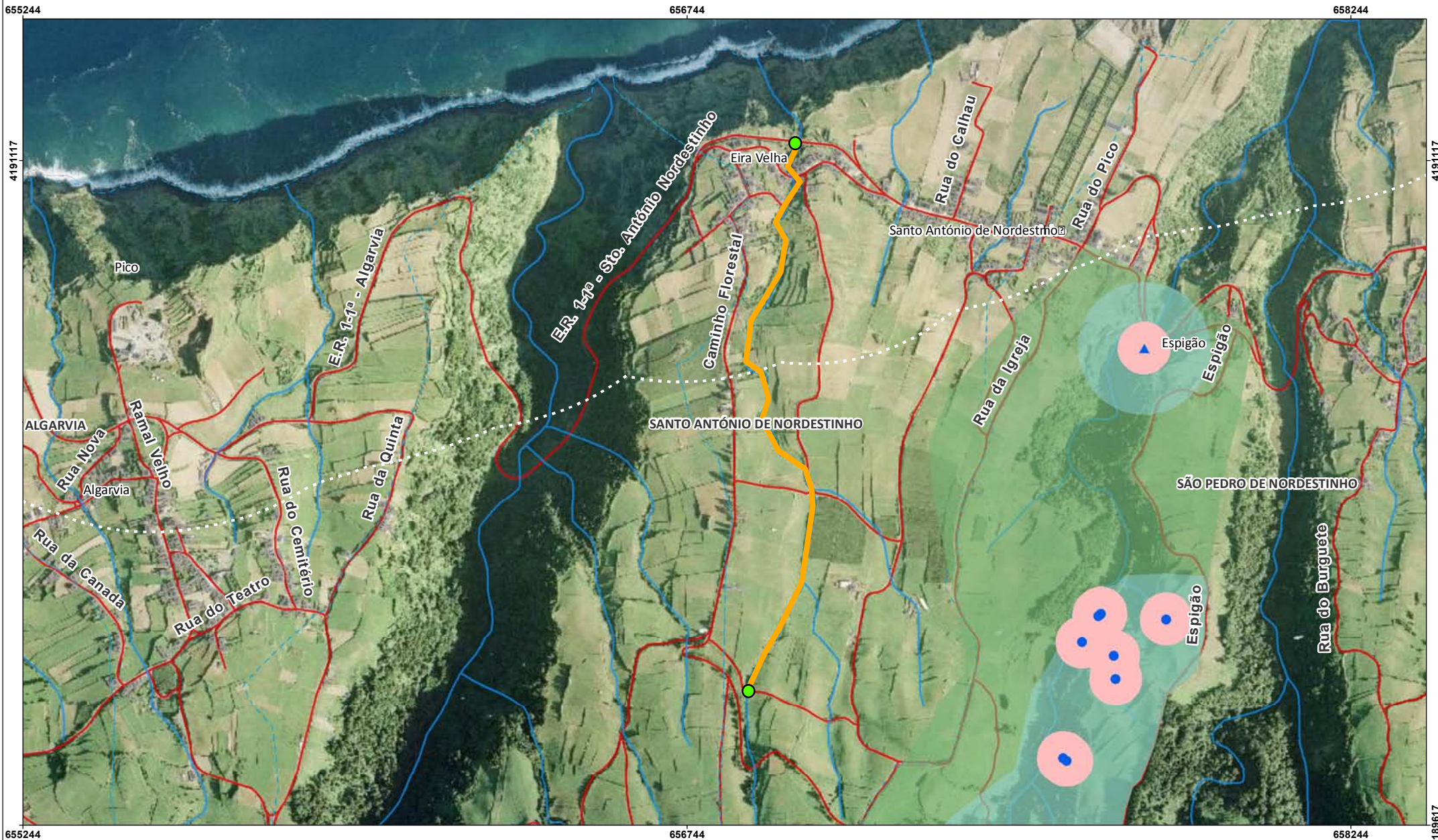
Existe orçamento para a intervenção?

Não

Valor orçamentado

Fornecedor

Inserir documento (se aplicável)





REGIÃO AUTÓNOMA DOS AÇORES
Secretaria Regional da Agricultura e Ambiente

Registo de ocorrências em ribeiras 2014

Formulário para registo de ocorrências em ribeiras

Referência DSRHOT/RIBEIRAS/2014/052

Submetida 18-07-2014 10:38:04 por Mafalda LMSC. Veiros

1. Identificação

Identificação do serviço e responsáveis pelo relatório da(s) ocorrência(s)

Tipo de registo Vistoria periódica

Serviço Serviços de Ambiente de São Miguel

Identificação do(s) observador(es)

Nome	Categoria
David Teves	VN de 2. ^a Classe
João Feleja	VN de 2. ^a Classe

2. Localização

Identificação geográfica do relatório. O relatório deve cingir-se a uma única ribeira

IDENTIFICAÇÃO DO LOCAL

Freguesia São Pedro de Nordestinho

Concelho Nordeste

Ilha São Miguel

Mapa [c_57099_f_4_75351_Grota Burguete.pdf](#)

Nome(s) da ribeira Grota do Burguete

Extensão da Ribeira avaliada Troço extenso (mais de 150 metros)

Data das ocorrências 25-6-2014

Coordenadas gerais do troço avaliado

Coordenadas X/M - jusante 658285

Coordenadas Y/P - jusante 4190867

Coordenadas X/M - montante 658491

Coordenadas Y/P - montante 4189866

3. Descrição

Observações e propostas de resolução. A descrição deverá ser desagregada por zonas/pontos, de forma a melhorar a descrição de cada.

ESTADO GERAL DE MANUTENÇÃO E ESCOAMENTO DA RIBEIRA

OCORRÊNCIA

Coordenadas da ocorrência

Coordenadas X/M 658447

Coordenadas Y/P 4190179

Extensão afetada (metros)

Tipo de ocorrência relatada Assoreamento/Obstrução

Descrição da ocorrência Verificou-se no percurso percorrido desta linha de água, necessidade de limpeza de vegetação

Gravidade Médio - Gravidade moderada, necessidade de ação preventiva

Titularidade do(s) terreno(s) Diversos

REGISTO FOTOGRÁFICO





IDENTIFICAÇÃO DAS CAUSAS E POSSÍVEIS SOLUÇÕES

CAUSAS

Descrição das possíveis causas das ocorrências Devido à falta de manutenção.

SOLUÇÕES

Tipo de intervenção Limpeza de vegetação

Local a intervir Margem direita
Margem esquerda
Leito

Descrição geral das propostas de intervenção Corte e remoção ou queima de vegetação de pequeno porte.

Dimensões

Ação/intervenção	Comprimento (metros)	Largura (m)	Altura (m)	Área (m2)
------------------	----------------------	-------------	------------	-----------

Prioridade/Urgência Médio - Gravidade moderada, resposta a médio prazo

RESPONSABILIDADES

Tipo de entidade(s) responsável(eis) Proprietários

Responsáveis pela resolução Diversos Proprietários

ORÇAMENTO

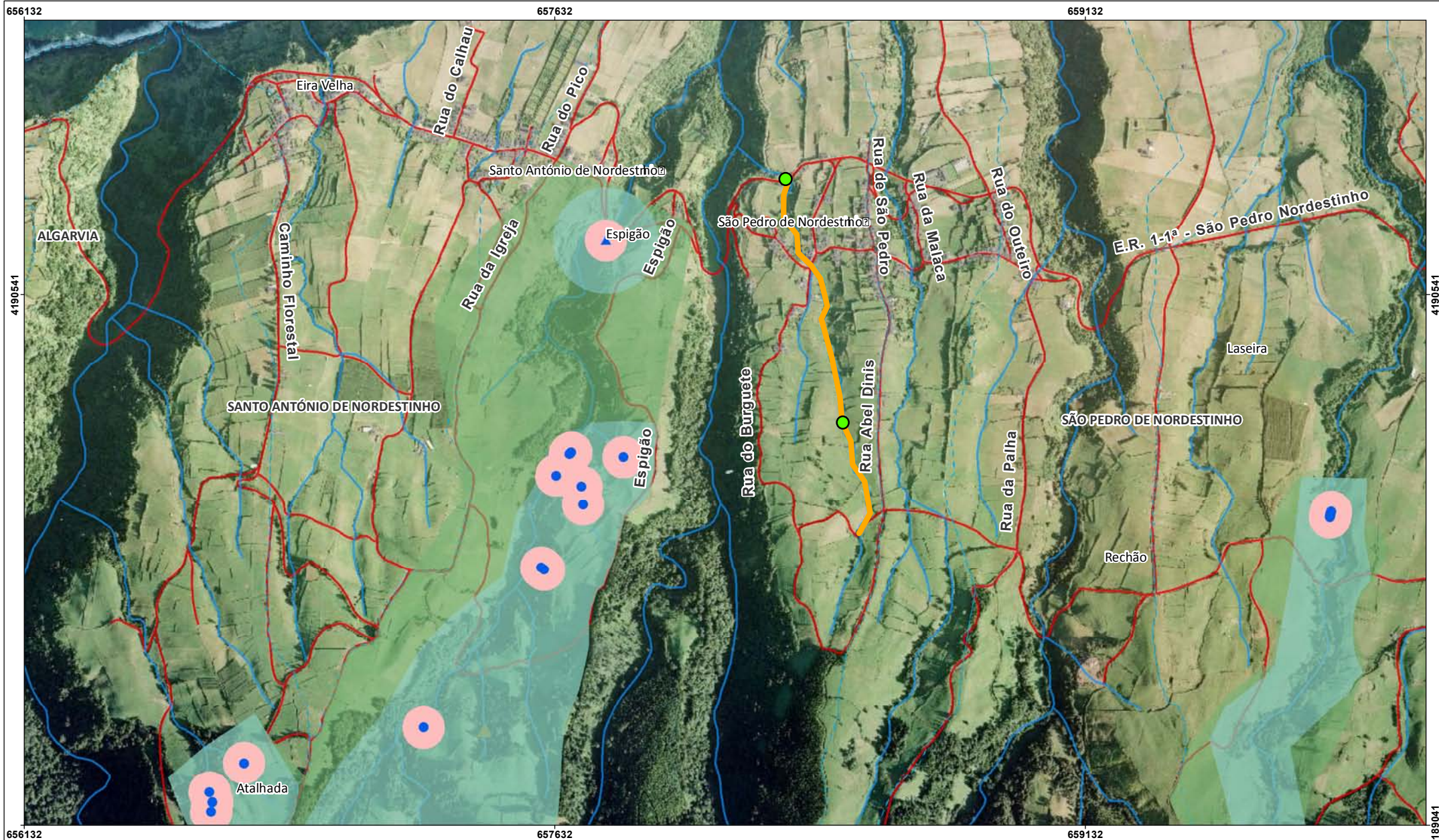
Existe orçamento para a intervenção?

Não

Valor orçamentado

Fornecedor

Inserir documento (se aplicável)





REGIÃO AUTÓNOMA DOS AÇORES
Secretaria Regional da Agricultura e Ambiente

Registo de ocorrências em ribeiras 2014

Formulário para registo de ocorrências em ribeiras

Referência DSRHOT/RIBEIRAS/2014/053

Submetida 18-07-2014 10:49:04 por Mafalda LMSC. Veiros

1. Identificação

Identificação do serviço e responsáveis pelo relatório da(s) ocorrência(s)

Tipo de registo Vistoria periódica

Serviço Serviços de Ambiente de São Miguel

Identificação do(s) observador(es)

Nome	Categoria
David Teves	VN de 2. ^a Classe
João Feleja	VN de 2. ^a Classe

2. Localização

Identificação geográfica do relatório. O relatório deve cingir-se a uma única ribeira

IDENTIFICAÇÃO DO LOCAL

Freguesia São Pedro de Nordestinho

Concelho Nordeste

Ilha São Miguel

Mapa [c_57101_f_4_58884_Grota da Bica.pdf](#)

Nome(s) da ribeira Grota da Bica

Extensão da Ribeira avaliada Troço extenso (mais de 150 metros)

Data das ocorrências 25-6-2014

Coordenadas gerais do troço avaliado

Coordenadas X/M - jusante 658631

Coordenadas Y/P - jusante 4189931

Coordenadas X/M - montante 658570

Coordenadas Y/P - montante 4190887

3. Descrição

Observações e propostas de resolução. A descrição deverá ser desagregada por zonas/pontos, de forma a melhorar a descrição de cada.

ESTADO GERAL DE MANUTENÇÃO E ESCOAMENTO DA RIBEIRA

OCORRÊNCIA

Coordenadas da ocorrência

Coordenadas X/M 658631

Coordenadas Y/P 4189931

Extensão afetada (metros)

Tipo de ocorrência relatada Assoreamento/Obstrução

Descrição da ocorrência Verificou-se necessidade de limpeza de vegetação de pequeno porte, nomeadamente invasora

Gravidade Médio - Gravidade moderada, necessidade de ação preventiva

Titularidade do(s) terreno(s) Diversos

REGISTO FOTOGRÁFICO



IDENTIFICAÇÃO DAS CAUSAS E POSSÍVEIS SOLUÇÕES

CAUSAS

Descrição das possíveis causas das ocorrências

Devido à falta de manutenção.

SOLUÇÕES

Tipo de intervenção Limpeza de vegetação

Local a intervir Margem direita
Margem esquerda
Leito

Descrição geral das propostas de intervenção Corte e remoção ou queima de vegetação de pequeno porte.

Dimensões

Ação/intervenção	Comprimento (metros)	Largura (m)	Altura (m)	Área (m2)
------------------	----------------------	-------------	------------	-----------

Prioridade/Urgência Médio - Gravidade moderada, resposta a médio prazo

RESPONSABILIDADES

Tipo de entidade(s) responsável(eis) Proprietários

Responsáveis pela resolução Diversos Proprietários

ORÇAMENTO

Existe orçamento para a intervenção? Não

Valor orçamentado

Fornecedor

Inserir documento (se aplicável)

OCORRÊNCIA

Coordenadas da ocorrência

Coordenadas X/M 658570

Coordenadas Y/P 4190887

Extensão afetada (metros)


Tipo de ocorrência relatada Assoreamento/Obstrução

Descrição da ocorrência Verificou-se necessidade de limpeza de vegetação de pequeno porte, nomeadamente invasora.

Gravidade Médio - Gravidade moderada, necessidade de ação preventiva

Titularidade do(s) terreno(s) Diversos Proprietários

REGISTO FOTOGRÁFICO



IDENTIFICAÇÃO DAS CAUSAS E POSSÍVEIS SOLUÇÕES

CAUSAS

Descrição das possíveis causas das ocorrências Devido à falta de intervenção de limpeza da linha de água.

SOLUÇÕES

Tipo de intervenção Limpeza de vegetação

Local a intervir Margem direita
Margem esquerda
Leito

Descrição geral das propostas de intervenção Corte e remoção ou queima de vegetação de pequeno porte.

Dimensões

Ação/intervenção	Comprimento (metros)	Largura (m)	Altura (m)	Área (m2)
------------------	----------------------	-------------	------------	-----------

Prioridade/Urgência Pouco urgente - Risco menor, sem necessidade de resposta imediata

RESPONSABILIDADES

Tipo de entidade(s) responsável(eis) Proprietários

Responsáveis pela resolução Diversos Proprietários

ORÇAMENTO

Existe orçamento para a
intervenção?

Não

Valor orçamentado

Fornecedor

Inserir documento (se aplicável)





REGIÃO AUTÓNOMA DOS AÇORES
Secretaria Regional da Agricultura e Ambiente

Registo de ocorrências em ribeiras 2014

Formulário para registo de ocorrências em ribeiras

Referência DSRHOT/RIBEIRAS/2014/054

Submetida 18-07-2014 11:01:13 por Mafalda LMSC. Veiros

1. Identificação

Identificação do serviço e responsáveis pelo relatório da(s) ocorrência(s)

Tipo de registo Vistoria pós-ocorrência

Serviço Serviços de Ambiente de São Miguel

Identificação do(s) observador(es)

Nome	Categoria
David Teves	VN de 2. ^a Classe
João Feleja	VN de 2. ^a Classe

2. Localização

Identificação geográfica do relatório. O relatório deve cingir-se a uma única ribeira

IDENTIFICAÇÃO DO LOCAL

Freguesia Lomba da Fazenda

Concelho Nordeste

Ilha São Miguel

Mapa [c_57103_f_4_32904_Grota das Almas.pdf](#)

Nome(s) da ribeira Grota das Almas

Extensão da Ribeira avaliada Troço extenso (mais de 150 metros)

Data das ocorrências 26-6-2014

Coordenadas gerais do troço avaliado

Coordenadas X/M - jusante 660798

Coordenadas Y/P - jusante 4190776

Coordenadas X/M - montante 660721

Coordenadas Y/P - montante 4190591

3. Descrição

Observações e propostas de resolução. A descrição deverá ser desagregada por zonas/pontos, de forma a melhorar a descrição de cada.

ESTADO GERAL DE MANUTENÇÃO E ESCOAMENTO DA RIBEIRA

OCORRÊNCIA

Coordenadas da ocorrência

Coordenadas X/M 660721

Coordenadas Y/P 4190591

Extensão afetada (metros)

Tipo de ocorrência relatada Assoreamento/Obstrução

Descrição da ocorrência Verificou-se necessidade de limpeza de vegetação de pequeno porte, nomeadamente invasora (Canas).

Gravidade Médio - Gravidade moderada, necessidade de ação preventiva

Titularidade do(s) terreno(s) Diversos Proprietários

REGISTO FOTOGRÁFICO



IDENTIFICAÇÃO DAS CAUSAS E POSSÍVEIS SOLUÇÕES

CAUSAS

Descrição das possíveis causas das ocorrências

Devido à falta de intervenção de limpeza da linha de água.

SOLUÇÕES

Tipo de intervenção Limpeza de vegetação

Local a intervir Margem direita
Leito

Descrição geral das propostas de intervenção Corte e remoção de vegetação de pequeno porte.

Dimensões

Ação/intervenção	Comprimento (metros)	Largura (m)	Altura (m)	Área (m2)
------------------	----------------------	-------------	------------	-----------

Prioridade/Urgência Médio - Gravidade moderada, resposta a médio prazo

RESPONSABILIDADES

Tipo de entidade(s) responsável(eis) Proprietários

Responsáveis pela resolução Diversos Proprietários

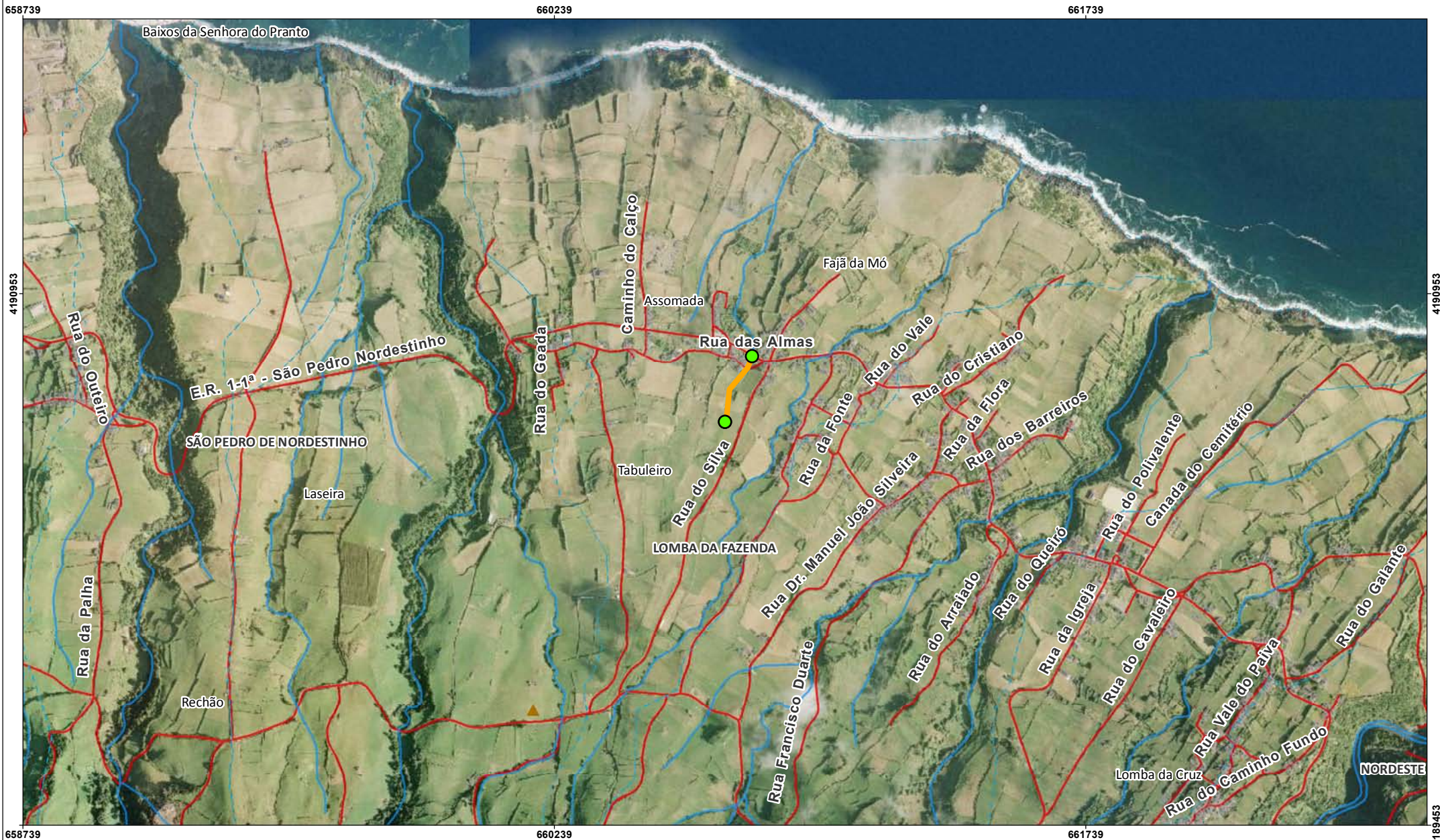
ORÇAMENTO

Existe orçamento para a intervenção? Não

Valor orçamentado

Fornecedor

Inserir documento (se aplicável)





REGIÃO AUTÓNOMA DOS AÇORES
Secretaria Regional da Agricultura e Ambiente

Registo de ocorrências em ribeiras 2014

Formulário para registo de ocorrências em ribeiras

Referência DSRHOT/RIBEIRAS/2014/055

Submetida 18-07-2014 11:26:44 por Mafalda LMSC. Veiros

1. Identificação

Identificação do serviço e responsáveis pelo relatório da(s) ocorrência(s)

Tipo de registo Vistoria periódica

Serviço Serviços de Ambiente de São Miguel

Identificação do(s) observador(es)

Nome	Categoria
David Teves	VN de 2. ^a Classe
João Feleja	VN de 2. ^a Classe

2. Localização

Identificação geográfica do relatório. O relatório deve cingir-se a uma única ribeira

IDENTIFICAÇÃO DO LOCAL

Freguesia Lomba da Maia

Concelho Ribeira Grande

Ilha São Miguel

Mapa [c_57105_f_4_97960_Rib_da_Tranca.pdf](#)

Nome(s) da ribeira Ribeira da Tranca

Extensão da Ribeira avaliada Troço extenso (mais de 150 metros)

Data das ocorrências 17-6-2014

Coordenadas gerais do troço avaliado

Coordenadas X/M - jusante 643452

Coordenadas Y/P - jusante 4188282

Coordenadas X/M - montante 643995

Coordenadas Y/P - montante 4186247

3. Descrição

Observações e propostas de resolução. A descrição deverá ser desagregada por zonas/pontos, de forma a melhorar a descrição de cada.

ESTADO GERAL DE MANUTENÇÃO E ESCOAMENTO DA RIBEIRA

OCORRÊNCIA

Coordenadas da ocorrência

Coordenadas X/M 643558

Coordenadas Y/P 4188044

Extensão afetada (metros)


Tipo de ocorrência relatada Assoreamento/Obstrução

Descrição da ocorrência Verificou-se a existência de material arbóreo de grande porte, arrastado pelo caudal desta ribeira e depositado no seu leito.

Gravidade Médio - Gravidade moderada, necessidade de ação preventiva

Titularidade do(s) terreno(s) Desconhecido

REGISTO FOTOGRÁFICO



IDENTIFICAÇÃO DAS CAUSAS E POSSÍVEIS SOLUÇÕES

CAUSAS

Descrição das possíveis causas das ocorrências Naturais

SOLUÇÕES

Tipo de intervenção Limpeza de vegetação

Local a intervir Leito

Descrição geral das propostas de intervenção Corte e remoção ou queima do material.

Dimensões

Ação/intervenção

Comprimento (metros)

Largura (m)

Altura (m)

Área (m2)

Prioridade/Urgência Médio - Gravidade moderada, resposta a médio prazo

RESPONSABILIDADES

Tipo de entidade(s) responsável (eis) Proprietários

Responsáveis pela resolução Desconhece-se

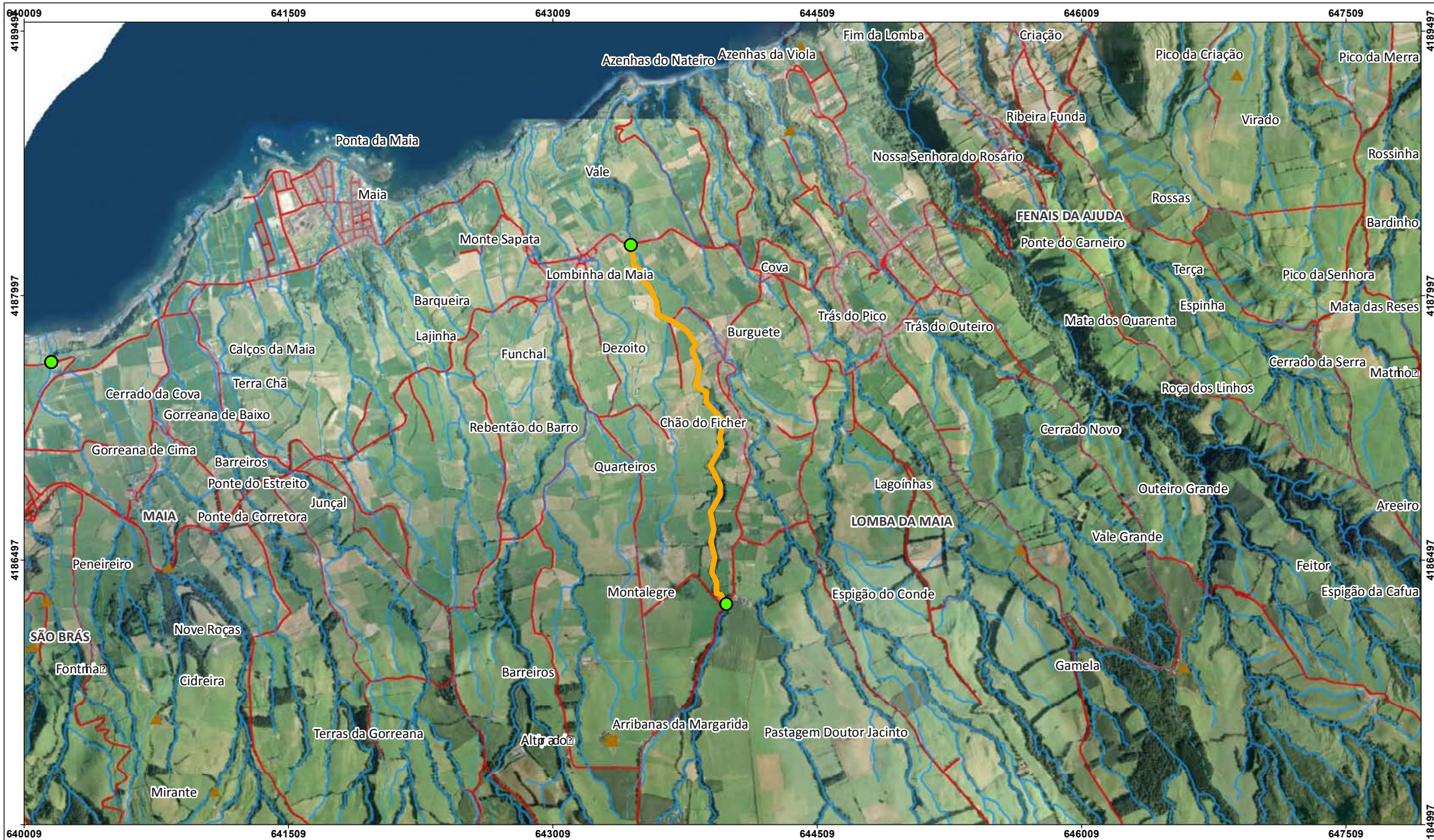
ORÇAMENTO

Existe orçamento para a intervenção? Não

Valor orçamentado

Fornecedor

Inserir documento (se aplicável)





REGIÃO AUTÓNOMA DOS AÇORES
Secretaria Regional da Agricultura e Ambiente

Registo de ocorrências em ribeiras 2014

Formulário para registo de ocorrências em ribeiras

Referência DSRHOT/RIBEIRAS/2014/056

Submetida 18-07-2014 12:11:35 por Mafalda LMSC. Veiros

1. Identificação

Identificação do serviço e responsáveis pelo relatório da(s) ocorrência(s)

Tipo de registo Vistoria periódica

Serviço Serviços de Ambiente de São Miguel

Identificação do(s) observador(es)

Nome	Categoria
David Teves	VN de 2. ^a Classe
João Feleja	VN de 2. ^a Classe

2. Localização

Identificação geográfica do relatório. O relatório deve cingir-se a uma única ribeira

IDENTIFICAÇÃO DO LOCAL

Freguesia Fenais da Ajuda

Concelho Ribeira Grande

Ilha São Miguel

Mapa [c_57111_f_4_84326_Grota dos Lagos ou Mouco.pdf](#)

Nome(s) da ribeira Grota dos Lagos ou Mouco

Extensão da Ribeira avaliada Troço extenso (mais de 150 metros)

Data das ocorrências 20-6-2014

Coordenadas gerais do troço avaliado

Coordenadas X/M - jusante 647285

Coordenadas Y/P - jusante 4190827

Coordenadas X/M - montante 647477

Coordenadas Y/P - montante 4189683

3. Descrição

Observações e propostas de resolução. A descrição deverá ser desagregada por zonas/pontos, de forma a melhorar a descrição de cada.

ESTADO GERAL DE MANUTENÇÃO E ESCOAMENTO DA RIBEIRA

Existem ocorrências a relatar

OCORRÊNCIA

Coordenadas da ocorrência

Coordenadas X/M 647403

Coordenadas Y/P 4189784

Extensão afetada (metros)

Tipo de ocorrência relatada

Descrição da ocorrência Verificou-se no percurso percorrido desta linha de água, desde a Estrada Regional para montante, necessidade de limpeza de vegetação de pequeno e médio porte que realiza a obstrução da ribeira.

Gravidade Médio - Gravidade moderada, necessidade de ação preventiva

Titularidade do(s) terreno(s) Diversos

REGISTO FOTOGRÁFICO





IDENTIFICAÇÃO DAS CAUSAS E POSSÍVEIS SOLUÇÕES

CAUSAS

Descrição das possíveis causas das ocorrências

Devido à falta de intervenção de limpeza da linha de água.

SOLUÇÕES

Tipo de intervenção

Limpeza de vegetação

Local a intervir

Margem direita
Margem esquerda
Leito

Descrição geral das propostas de intervenção

Corte e remoção de vegetação de pequeno porte.

Dimensões

Ação/intervenção

Comprimento (metros)

Largura (m)

Altura (m)

Área (m2)

Prioridade/Urgência

Médio - Gravidade moderada, resposta a médio prazo

RESPONSABILIDADES

Tipo de entidade(s) responsável(eis)

Proprietários

Responsáveis pela resolução

Diversos Proprietários

ORÇAMENTO

Existe orçamento para a intervenção?

Não

Valor orçamentado

Fornecedor

Inserir documento (se aplicável)





REGIÃO AUTÓNOMA DOS AÇORES
Secretaria Regional da Agricultura e Ambiente

Registo de ocorrências em ribeiras 2014

Formulário para registo de ocorrências em ribeiras

Referência DSRHOT/RIBEIRAS/2014/057

Submetida 18-07-2014 12:28:08 por Mafalda LMSC. Veiros

1. Identificação

Identificação do serviço e responsáveis pelo relatório da(s) ocorrência(s)

Tipo de registo Vistoria periódica

Serviço Serviços de Ambiente de São Miguel

Identificação do(s) observador(es)

Nome	Categoria
David Teves	VN de 2. ^a Classe
João Feleja	VN de 2. ^a Classe

2. Localização

Identificação geográfica do relatório. O relatório deve cingir-se a uma única ribeira

IDENTIFICAÇÃO DO LOCAL

Freguesia Lomba de São Pedro

Concelho Ribeira Grande

Ilha São Miguel

Mapa [c_57112_f_4_59056_Grota dos Protestantes ou Rib Mato da Cruz.pdf](#)

Nome(s) da ribeira Grota dos Protestantes ou Rib.^a do Mato da Cruz

Extensão da Ribeira avaliada Troço extenso (mais de 150 metros)

Data das ocorrências 20-6-2014

Coordenadas gerais do troço avaliado

Coordenadas X/M - jusante 648069

Coordenadas Y/P - jusante 4190651

Coordenadas X/M -
montante 648530

Coordenadas Y/P -
montante 4189225

3. Descrição

Observações e propostas de resolução. A descrição deverá ser desagregada por zonas/pontos, de forma a melhorar a descrição de cada.

OCORRÊNCIA

Coordenadas da ocorrência

Coordenadas X/M 648282

Coordenadas Y/P 4190217

Extensão afetada (metros)

Tipo de ocorrência relatada Assoreamento/Obstrução

Descrição da ocorrência Verificou-se no percurso percorrido desta linha de água, para montante da zona urbana, necessidade de limpeza de vegetação de pequeno porte que realiza a obstrução da ribeira.

Gravidade Médio - Gravidade moderada, necessidade de ação preventiva

Titularidade do(s) terreno(s) Diversos

REGISTO FOTOGRÁFICO



IDENTIFICAÇÃO DAS CAUSAS E POSSÍVEIS SOLUÇÕES

CAUSAS

Descrição das possíveis causas das ocorrências Devido à falta de intervenção de limpeza da linha de água.

SOLUÇÕES

Tipo de intervenção Limpeza de vegetação

Local a intervir Margem direita
Margem esquerda
Leito

Descrição geral das propostas de intervenção Corte e remoção de vegetação de pequeno porte.

Dimensões

Ação/intervenção	Comprimento (metros)	Largura (m)	Altura (m)	Área (m2)
------------------	----------------------	-------------	------------	-----------

Prioridade/Urgência Médio - Gravidade moderada, resposta a médio prazo

RESPONSABILIDADES

Tipo de entidade(s) responsável(eis) Proprietários

Responsáveis pela resolução Diversos Proprietários

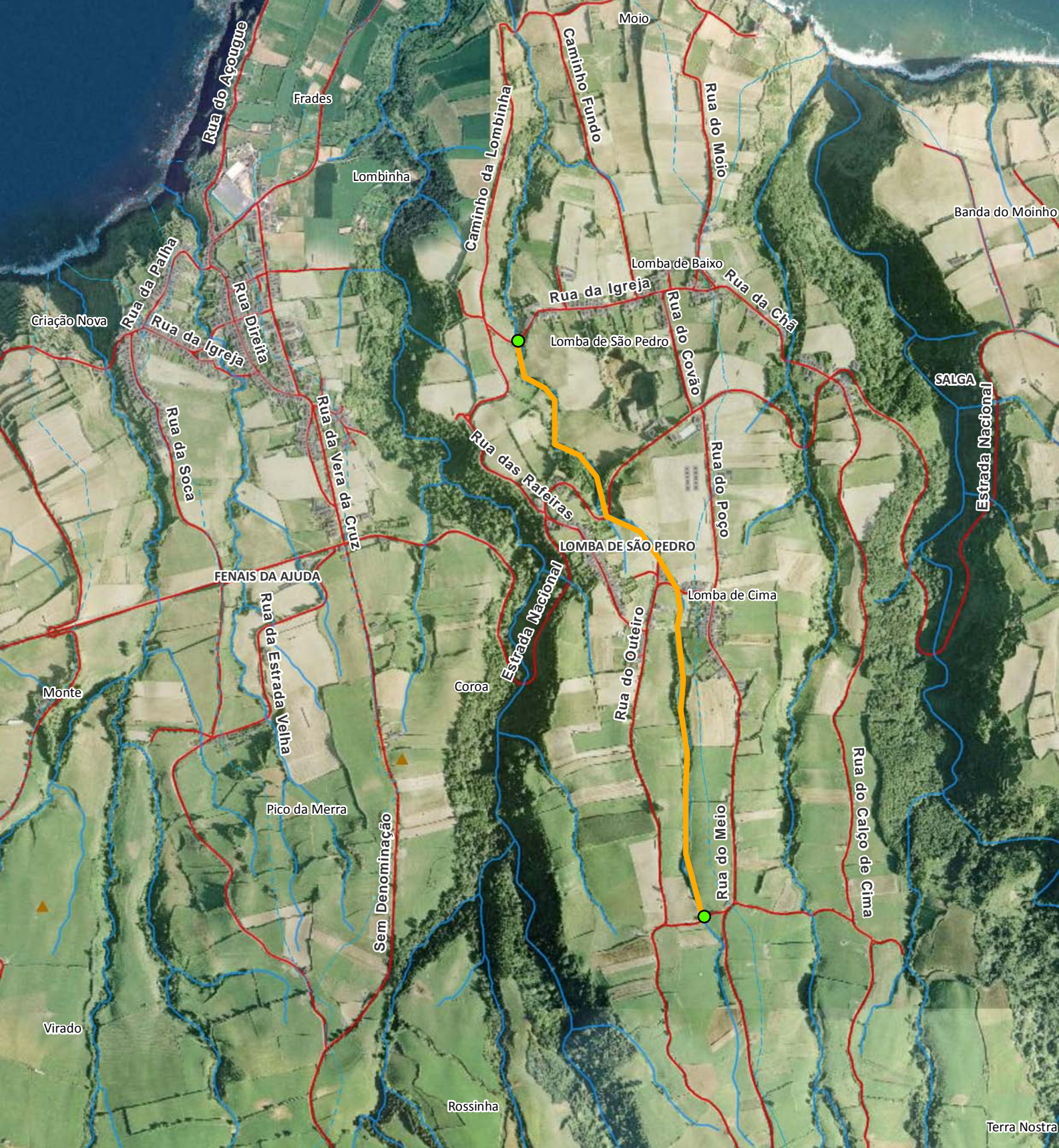
ORÇAMENTO

Existe orçamento para a intervenção? Não

Valor orçamentado

Fornecedor

Inserir documento (se aplicável)



Rua do Açougue

Frades

Lombinha

Moio

Caminho Fundo

Rua do Moio

Banda do Moinho

Criação Nova

Rua da Palha

Rua da Igreja

Rua Direita

Caminho da Lombinha

Lomba de Baixo

Rua da Igreja

Rua do Covão

Rua da Chã

Rua da Soca

Rua da Vera da Cruz

Rua das Rafeiras

Rua do Poço

SALGA
Estrada Nacional

FENAIS DA AJUDA

Rua da Estrada Velha

LOMBA DE SÃO PEDRO

Lomba de Cima

Monte

Coroa

Estrada Nacional

Rua do Ourteiro

Pico da Merra

Sem Denominação

Rua do Meio

Rua do Calço de Cima

Virado

Rossinha

Terra Nostra



REGIÃO AUTÓNOMA DOS AÇORES
Secretaria Regional da Agricultura e Ambiente

Registo de ocorrências em ribeiras 2014

Formulário para registo de ocorrências em ribeiras

Referência DSRHOT/RIBEIRAS/2014/058

Submetida 18-07-2014 14:03:24 por Mafalda LMSC. Veiros

1. Identificação

Identificação do serviço e responsáveis pelo relatório da(s) ocorrência(s)

Tipo de registo Vistoria periódica

Serviço Serviços de Ambiente de São Miguel

Identificação do(s) observador(es)

Nome	Categoria
David Teves	VN de 2. ^a Classe
João Feleja	VN de 2. ^a Classe

2. Localização

Identificação geográfica do relatório. O relatório deve cingir-se a uma única ribeira

IDENTIFICAÇÃO DO LOCAL

Freguesia Lomba de São Pedro

Concelho Ribeira Grande

Ilha São Miguel

Mapa [c_57114_f_4_33417_Grota do Calço ou Rib da Salga.pdf](#)

Nome(s) da ribeira Grota do Calço ou Rib.^a da Salga

Extensão da Ribeira avaliada Troço extenso (mais de 150 metros)

Data das ocorrências 20-6-2014

Coordenadas gerais do troço avaliado

Coordenadas X/M - jusante 648732

Coordenadas Y/P - jusante 4190601

Coordenadas X/M - montante 648790

Coordenadas Y/P - montante 4189252

3. Descrição

Observações e propostas de resolução. A descrição deverá ser desagregada por zonas/pontos, de forma a melhorar a descrição de cada.

ESTADO GERAL DE MANUTENÇÃO E ESCOAMENTO DA RIBEIRA

OCORRÊNCIA

Coordenadas da ocorrência

Coordenadas X/M 648790

Coordenadas Y/P 4189252

Extensão afetada (metros)

Tipo de ocorrência relatada Outros

Descrição da ocorrência Verificou-se no percurso percorrido desta linha de água, para montante da zona urbana, necessidade de limpeza de vegetação de pequeno porte

Gravidade Médio - Gravidade moderada, necessidade de ação preventiva

Titularidade do(s) terreno(s) Diversos

REGISTO FOTOGRÁFICO





IDENTIFICAÇÃO DAS CAUSAS E POSSÍVEIS SOLUÇÕES

CAUSAS

Descrição das possíveis causas das ocorrências Devido à falta de intervenção de limpeza da linha de água.

SOLUÇÕES

Tipo de intervenção Limpeza de vegetação

Local a intervir Margem direita
Margem esquerda
Leito

Descrição geral das propostas de intervenção Corte e remoção de vegetação de pequeno porte.

Dimensões

Ação/intervenção	Comprimento (metros)	Largura (m)	Altura (m)	Área (m2)
------------------	----------------------	-------------	------------	-----------

Prioridade/Urgência Médio - Gravidade moderada, resposta a médio prazo

RESPONSABILIDADES

Tipo de entidade(s) responsável(eis) Proprietários

Responsáveis pela resolução Diversos Proprietários

ORÇAMENTO

Existe orçamento para a intervenção?

Não

Valor orçamentado

Fornecedor

Inserir documento (se aplicável)



Caminho da Lombinha

Lomba de Baixo

Caminho Fundo

Rua do Moio

Banda do Moinho

Rua da Igreja

Lomba de São Pedro

Rua da Chã

E.R. 1-1ª - Salga

Rua do Covão

Estrada Nacional

Rua do Poço

Estrada Nacional

Rua das Rafeiras

Rua da Ribeira

Rua da Eira

Lomba de Cima

LOMBA DE SÃO PEDRO

SALGA

Rua da Alegria

Salga

Rua Direita

Rua Nova

Rua Direita

Estrada Nacional

Rua do Outeiro

Rua do Calço de Cima

Coroa

FENAIS DA AJUDA

Rua do Meio

Rua de São João

Cabeço