




REGIÃO AUTÓNOMA DOS AÇORES
SECRETARIA REGIONAL DO AMBIENTE E DO MAR
DIRECÇÃO REGIONAL DO AMBIENTE

OCORRÊNCIAS EM MATÉRIA DE RECURSOS HÍDRICOS NA ILHA DE CORVO

Concelho de Vila Do Corvo

28 de Setembro de 2012

	OCORRÊNCIAS EM MATÉRIA DE RECURSOS HÍDRICOS NA ILHA DO CORVO		GERAL			
	AÇÕES A DESENVOLVER		Edição	01	Revisão	01
	Página 1 de 2					

Introdução:

O presente relatório resulta da avaliação dos riscos identificados na Ilha do Corvo.

São apresentadas fichas dos pontos identificados pelos Serviços de Ambiente, complementadas pela caracterização das bacias em causa.

É feita uma inventariação geral das competências e grau de prioridade nas ações propostas para a ilha. A prioridade é avaliada exclusivamente no contexto da própria ilha, e de acordo com as fichas apresentadas e respetivo registo fotográfico, sujeita a validação pelos serviços de ambiente da ilha face à extensão das situações relatadas.

Ponto	Local	Bacia Hidrográfica	Tipo de intervenção	Prioridade	Responsabilidade
COR1	Ribeira do Vintém	COA6	Limpeza de material lenhoso	Média	SRAM/Proprietários
COR2	Ribeira do Poço da Água	COB2	Limpeza de material lenhoso	Baixa	SRAM/Proprietários
COR3	Ribeira do Cerrado das Vacas	COA7	Limpeza de material lenhoso e resíduos	Alta	SRAM/Proprietários
COR4	Ribeira da Lapa	COB4	Limpeza de material lenhoso	Alta	SRAM/Proprietários
COR5	Ribeira da Ponte	COB3	Limpeza de material lenhoso	Baixa	SRAM/Proprietários
COR6	Ribeira das Rocinhas	COB3	Limpeza de material lenhoso e resíduos	Alta	SRAM/Proprietários
COR7	Ribeira do Cantinho	COB1	Limpeza de material lenhoso	Baixa	SRAM/Proprietários
COR8	Ribeira do Espigãozinho	COB1	Limpeza de material lenhoso	Baixa	SRAM/Proprietários
COR9	Ribeira Funda	COA3	Limpeza de material lenhoso	Média	SRAM/Proprietários

Conclusões

Na ilha do Corvo, verificam-se algumas situações pontuais de limpeza necessária no leito de alguns cursos de água, por risco de obstrução à drenagem, destacando-se ainda a existência de alguns resíduos em alguns locais.

Tendo em conta os relatórios apresentados, haverá locais com responsabilidade de manutenção por parte dos proprietários.

Técnicos:		Carlos Medeiros/Luís Rodrigues <i>Administração Hidrográfica dos Açores</i>
------------------	--	---

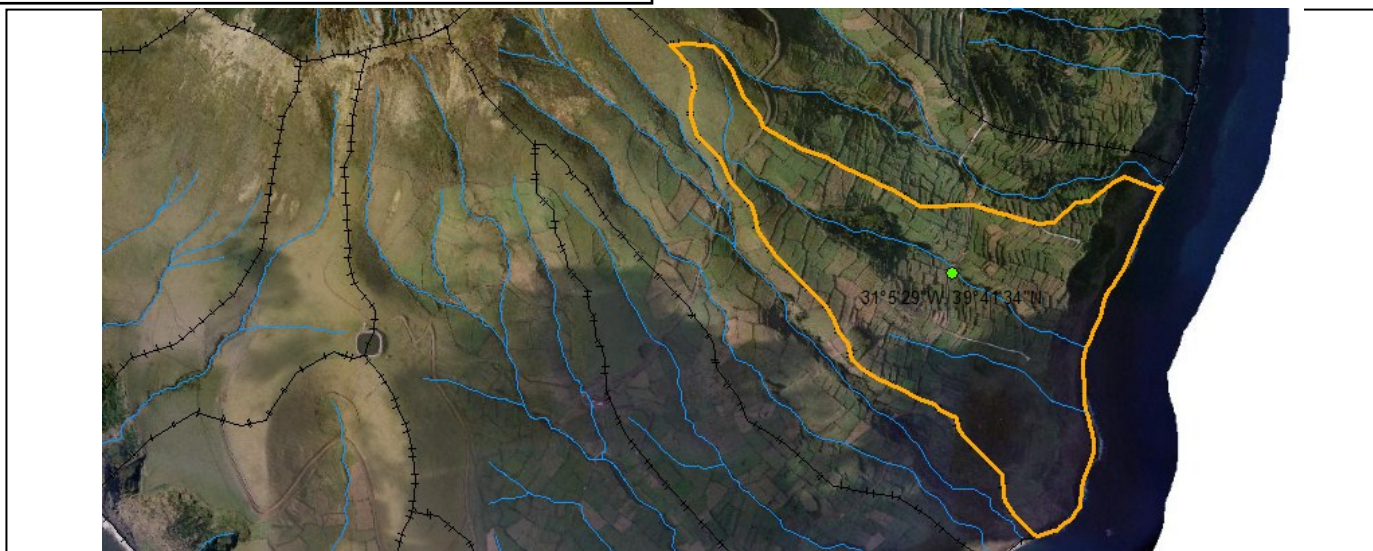
ILHA

CORVO

CONCELHO:

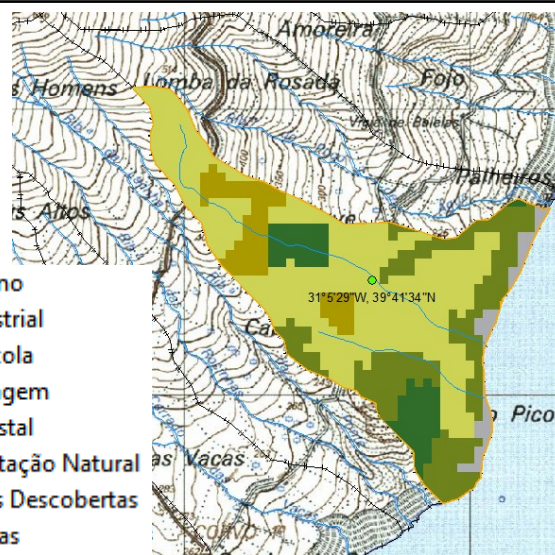
CORVO

ELEMENTOS DA BACIA



PLANTA DE LOCALIZAÇÃO

PLANTA DE OCUPAÇÃO DOS SOLOS











Descritor	Valor
Área da Bacia (km ²)	0,73
Perímetro da Bacia (Km)	4,79
Comprimento do rio principal (km)	1,45
Comprimento todos os rios (km)	2,1
Altitude máxima (m)	520
Altitude média (m)	260
Altitude mínima (m)	0
Comprimento da Bacia (Km)	1,3
Índice de compacidade	1,57
Fator de forma	0,35
Densidade de drenagem (km/km ²)	2,88
Ordem Strahler	1
Índice de circularidade	0,40
Sinuosidade do curso água	0,90

Padrão de drenagem	
Dendrítico	
treliça	
retangular	
paralelo	✓
radial	
anelar	

Classificação do curso	
perene	
intermitente	
efémero	✓

Tipo de drenagem	
Exorreica	✓
Endorreica	
Criptorreica	

IMPACTES:

<p>Captação Consumo humano</p> 	<p>Captação Abastecimento Agropecuária</p> 	<p>Captação Abastecimento Industrial</p> 	<p>Esgotos</p> 	<p>Resíduos</p> 	<p>Represas</p> 	<p>Pastoreio disperso</p> 	<p>Pastoreio intensivo</p> 
--	--	--	--	--	---	---	--

MEDIDAS DE CONSERVAÇÃO E REABILITAÇÃO NECESSÁRIAS:

LOCAL	LIMPEZA E DESOBS-TRUÇÃO DO LEITO	LIMPEZA MARGENS	CORREÇÃO DO LEITO	CORREÇÃO DAS MARGENS	AMORTECIMENTO DOS CAUDAIS DE
1	Remoção de vegetação no leito				

MEIOS NECESSÁRIOS

LOCAL	MEIOS INTERNOS	MEIOS EXTERNOS	CUSTO ESTIMADO
1	CTTS	Proprietários	

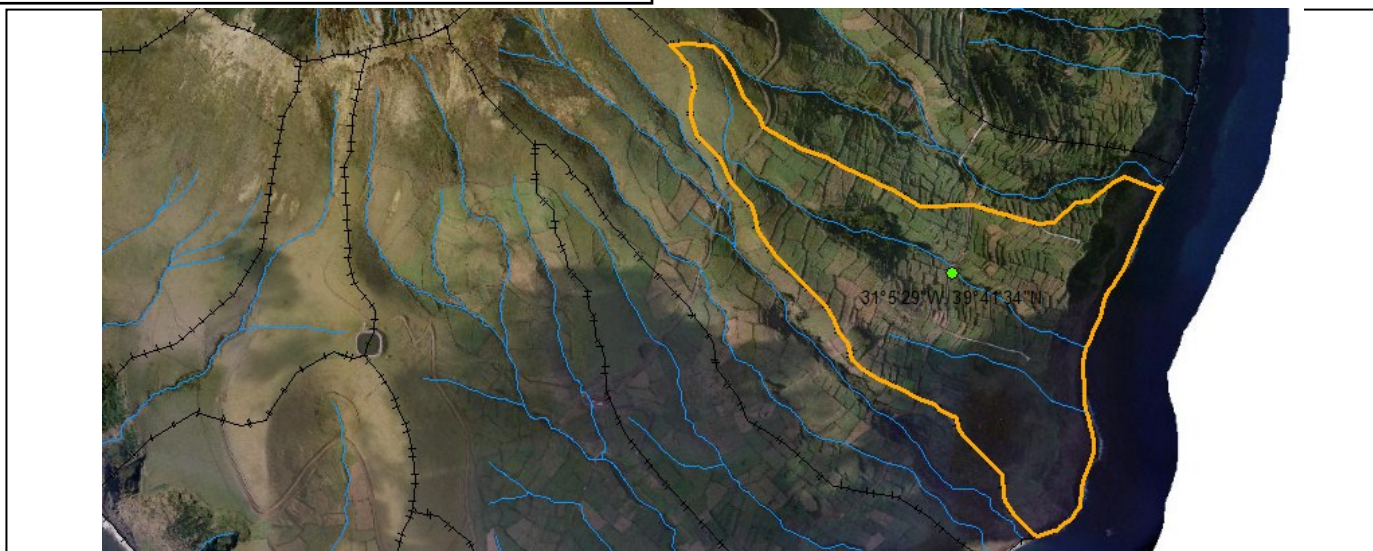
ILHA

CORVO

CONCELHO:

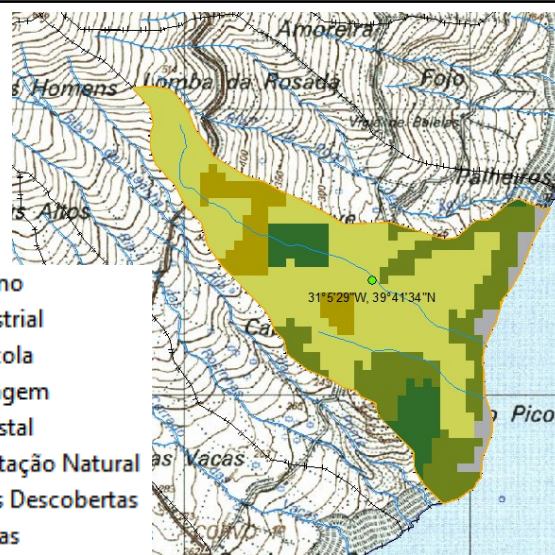
CORVO

ELEMENTOS DA BACIA



PLANTA DE LOCALIZAÇÃO

PLANTA DE OCUPAÇÃO DOS SOLOS




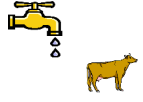





Descritor	Valor
Área da Bacia (km ²)	0,73
Perímetro da Bacia (Km)	4,79
Comprimento do rio principal (km)	1,45
Comprimento todos os rios (km)	2,1
Altitude máxima (m)	520
Altitude média (m)	260
Altitude mínima (m)	0
Comprimento da Bacia (Km)	1,3
Índice de compacidade	1,57
Fator de forma	0,35
Densidade de drenagem (km/km ²)	2,88
Ordem Strahler	1
Índice de circularidade	0,40
Sinuosidade do curso água	0,90

Padrão de drenagem	
Dendrítico	
treliça	
retangular	
paralelo	✓
radial	
anelar	

Classificação do curso	
perene	
intermitente	
efémero	✓

Tipo de drenagem	
Exorreica	✓
Endorreica	
Criptorreica	

IMPACTES:


<p>Captação Consumo humano</p> 	<p>Captação Abastecimento Agropecuária</p> 	<p>Captação Abastecimento Industrial</p> 	<p>Esgotos</p> 	<p>Resíduos</p> 	<p>Represas</p> 	<p>Pastoreio disperso</p> 	<p>Pastoreio intensivo</p> 
--	--	--	--	--	---	---	--

MEDIDAS DE CONSERVAÇÃO E REABILITAÇÃO NECESSÁRIAS:

LOCAL	LIMPEZA E DESOBS- TRUÇÃO DO LEITO	LIMPEZA MARGENS	CORREÇÃO DO LEITO	CORREÇÃO DAS MAR- GENS	AMORTECIMENTO DOS CAUDAIS DE
1	Remoção de vegeta- ção no leito				

MEIOS NECESSÁRIOS

LOCAL	MEIOS INTERNOS	MEIOS EXTERNOS	CUSTO ESTIMADO
1	CTTS	Proprietários	

 <p>SECRETARIA REGIONAL DO AMBIENTE E DO MAR GOVERNO REGIONAL DOS AÇORES</p>	<p>OCORRÊNCIAS EM MATÉRIA DE RECURSOS HÍDRICOS NA ILHA DE CORVO</p>	<p>Ribeira do Vintém COR1</p>			
	<p>AÇÕES A DESENVOLVER</p>	Edição	01	Revisão	02
<p>Página 1 de 2</p>					

Introdução:

O presente relatório resulta da avaliação realizada no dia 27 de Agosto à situação em geral da **Ribeira do Vintém**

Ocorrências:

Limpeza do material lenhoso dos leitos

Coord.: N.39.69287 | E.031.09148 [39°41'34,22" N | 31°05'29,33" W]

Necessita de limpeza de material lenhoso no leito da ribeira




Cortes de arvoredos

São necessários cortes de arvoredos nas margens

Casas em leito de cheia

Não existem.

Contraordenações

	fotos	Descrição
1		Arvoredo nas margens
2		Vegetação no leito
3		Material lenhoso no leito

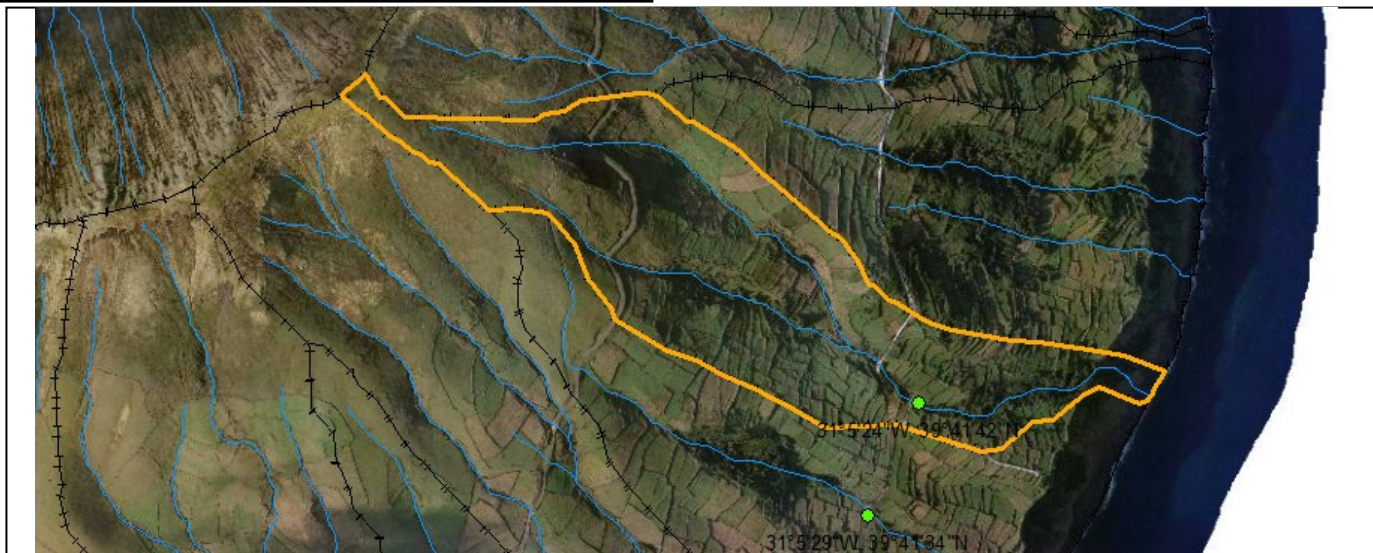
ILHA

CORVO

CONCELHO:

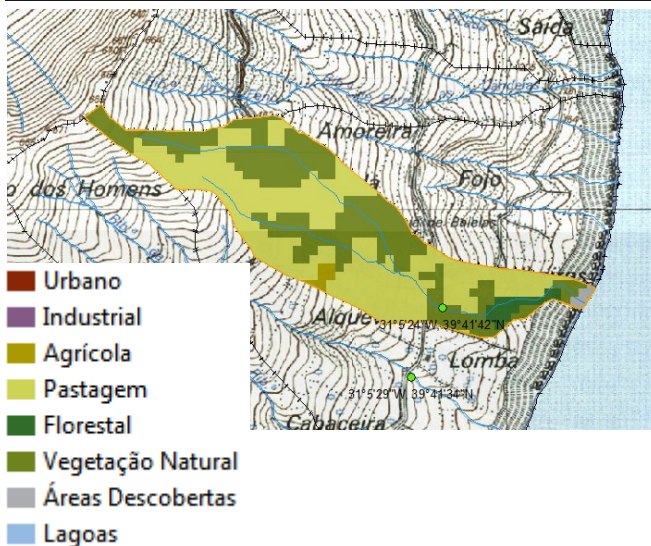
CORVO

ELEMENTOS DA BACIA



PLANTA DE LOCALIZAÇÃO

PLANTA DE OCUPAÇÃO DOS SOLOS




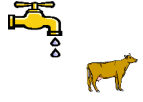






Descritor	Valor
Área da Bacia (km ²)	0,5
Perímetro da Bacia (Km)	4,3
Comprimento do rio principal (km)	1,94
Comprimento todos os rios (km)	2,76
Altitude máxima (m)	660
Altitude média (m)	330
Altitude mínima (m)	0
Comprimento da Bacia (Km)	1,76
Índice de compacidade	1,70
Fator de forma	0,13
Densidade de drenagem (km/km ²)	5,52
Ordem Strahler	2
Índice de circularidade	0,34
Sinuosidade do curso água	0,91

Padrão de drenagem	
Dendrítico	✓
treliça	
retangular	
paralelo	
radial	
anelar	

Classificação do curso	
perene	
intermitente	
efémero	✓

Tipo de drenagem	
Exorreica	✓
Endorreica	
Criptorreica	

IMPACTES:


<p>Captação Consumo humano</p> 	<p>Captação Abastecimento</p> 	<p>Captação Abastecimento</p> 	<p>Esgotos</p> 	<p>Resíduos</p> 	<p>Represas</p> 	<p>Pastoreio disperso</p> 	<p>Pastoreio intensivo</p> 
--	---	---	--	--	---	---	--

MEDIDAS DE CONSERVAÇÃO E REABILITAÇÃO NECESSÁRIAS:

LOCAL	LIMPEZA E DESOBS- TRUÇÃO DO LEITO	LIMPEZA MARGENS	CORREÇÃO DO LEITO	CORREÇÃO DAS MAR- GENS	AMORTECIMENTO DOS CAUDAIS DE
1	Remoção de vegeta- ção no leito				

MEIOS NECESSÁRIOS

LOCAL	MEIOS INTERNOS	MEIOS EXTERNOS	CUSTO ESTIMADO
1	CTTS	Proprietários	

 <p>SECRETARIA REGIONAL DO AMBIENTE E DO MAR GOVERNO REGIONAL DOS AÇORES</p>	<p>OCORRÊNCIAS EM MATÉRIA DE RECURSOS HÍDRICOS NA ILHA DE CORVO</p>	<p>Ribeira do Poço da Água COR2</p>		
	<p>AÇÕES A DESENVOLVER</p>	Edição	01	Revisão
<p>Página 1 de 2</p>				

Introdução:

O presente relatório resulta da avaliação realizada no dia 28 de Agosto à situação em geral da ribeira de **Poço d' Água.**

Ocorrências:

Limpeza do material lenhoso dos leitos

Necessita de limpeza do material lenhoso.

Coord.: N:39.69512 | E 031.09019



Cortes de arvoredos

Proceder a cortes de arvoredos nas margens

Casas em leito de cheia

Não existem.

Técnicos:		Serviços de Ambiente do Corvo
-----------	--	-------------------------------

	fotos	Descrição
1		<p>Arvoredo nas margens</p>
2		<p>Material lenhoso no leito</p>

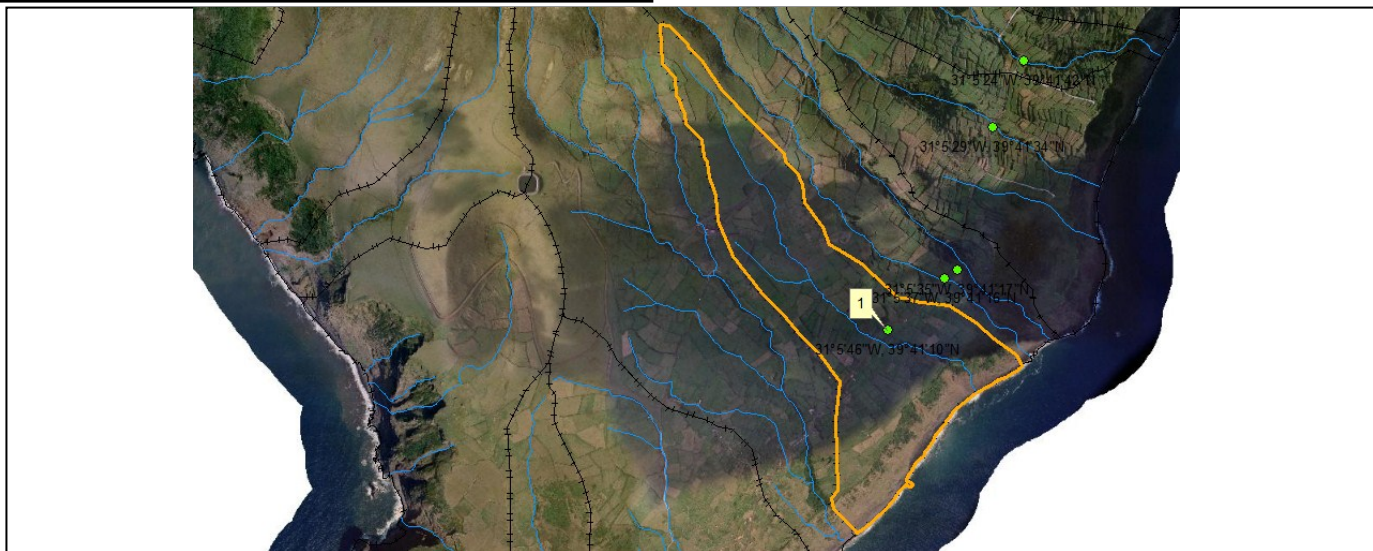
ILHA

CORVO

CONCELHO:

CORVO

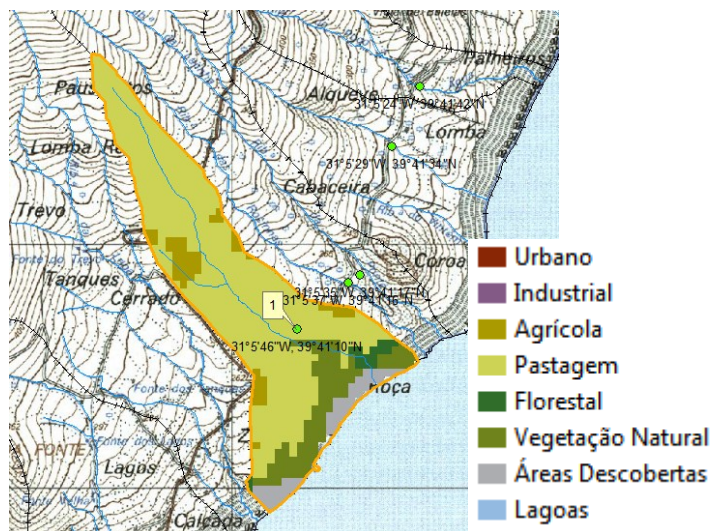
ELEMENTOS DA BACIA



PLANTA DE LOCALIZAÇÃO

PLANTA DE OCUPAÇÃO DOS SOLOS

Descritor	Valor
Área da Bacia (km ²)	0,67
Perímetro da Bacia (Km)	5,04
Comprimento do rio principal (km)	1,8
Comprimento todos os rios (km)	2,14
Altitude máxima (m)	610
Altitude média (m)	305
Altitude mínima (m)	0
Comprimento da Bacia (Km)	1,77
Índice de compacidade	1,72
Fator de forma	0.21
Densidade de drenagem (km/km ²)	3,19
Ordem Strahler	2
Índice de circularidade	0,33
Sinuosidade do curso água	0.98










Padrão de drenagem	
Dendrítico	
treliça	
retangular	
paralelo	✓
radial	
anelar	

Classificação do curso	
perene	
intermitente	
efémero	✓

Tipo de drenagem	
Exorreica	✓
Endorreica	
Criptorreica	

IMPACTES:


<p>Captação Consumo humano</p> 	<p>Captação Abastecimento</p> 	<p>Captação Abastecimento</p> 	<p>Esgotos</p> 	<p>Resíduos</p>  <p>1</p>	<p>Represas</p> 	<p>Pastoreio disperso</p> 	<p>Pastoreio intensivo</p> 
--	---	---	--	---	---	---	--

MEDIDAS DE CONSERVAÇÃO E REABILITAÇÃO NECESSÁRIAS:

LOCAL	LIMPEZA E DESOBS-TRUÇÃO DO LEITO	LIMPEZA MARGENS	CORREÇÃO DO LEITO	CORREÇÃO DAS MARGENS	AMORTECIMENTO DOS CAUDAIS DE CHEIA
1	Remoção de vegetação e de resíduos do leito				

MEIOS NECESSÁRIOS

LOCAL	MEIOS INTERNOS	MEIOS EXTERNOS	CUSTO ESTIMADO
1	CTTS	Proprietários	

	OCORRÊNCIAS EM MATÉRIA DE RECURSOS HÍDRICOS NA ILHA DE	Ribeira do Cerrado das Vacas COR3			
	AÇÕES A DESENVOLVER	Edição	01	Revisão	02
		Página 1 de 2			

Introdução:

O presente relatório resulta da avaliação realizada no dia 23 de Agosto à situação em geral da ribeira de **Cerrado Das Vacas**

Ocorrências:

Limpeza do material lenhoso dos leitos

Necessária limpeza de material lenhoso no leito da ribeira

Coord. N: 39.68623 E: 031.096 34




Cortes de arvoredos

Necessários cortes de arvoredos nas margens

Casas em leito de cheia

Não existe.

Técnicos:		Serviços de Ambiente do Corvo
-----------	--	-------------------------------

	fotos	Descrição
1		Arvoredo nas margens
2		Material lenhoso no leito da ribeira
3		Lixo no leito.

ILHA

CORVO

CONCELHO:

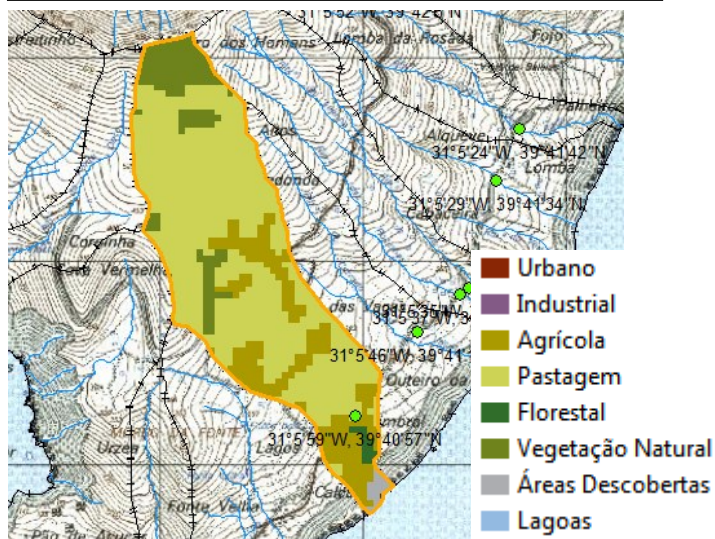
CORVO

ELEMENTOS DA BACIA



PLANTA DE LOCALIZAÇÃO

PLANTA DE OCUPAÇÃO DOS SOLOS











Descritor	Valor
Área da Bacia (km ²)	1,23
Perímetro da Bacia (Km)	5,88
Comprimento do rio principal (km)	2,7
Comprimento todos os rios (km)	7,56
Altitude máxima (m)	789
Altitude média (m)	395
Altitude mínima (m)	0
Comprimento da Bacia (Km)	2,5
Índice de compacidade	1,48
Fator de forma	0.17
Densidade de drenagem (km/km ²)	6,13
Ordem Strahler	3
Índice de circularidade	0,45
Sinuosidade do curso água	0.92

Padrão de drenagem	
Dendrítico	✓
treliça	
retangular	
paralelo	
radial	
anelar	

Classificação do curso	
perene	
intermitente	
efémero	✓

Tipo de drenagem	
Exorreica	✓
Endorreica	
Criptorreica	

IMPACTES:


<p>Captação Consumo humano</p> 	<p>Captação Abastecimento Agropecuária</p> 	<p>Captação Abastecimento Industrial</p> 	<p>Esgotos</p> 	<p>Resíduos</p> 	<p>Represas</p> 	<p>Pastoreio disperso</p> 	<p>Pastoreio intensivo</p> 
--	--	--	--	--	---	---	--

MEDIDAS DE CONSERVAÇÃO E REABILITAÇÃO NECESSÁRIAS:

LOCAL	LIMPEZA E DESOBS-TRUÇÃO DO LEITO	LIMPEZA MARGENS	CORREÇÃO DO LEITO	CORREÇÃO DAS MARGENS	AMORTECIMENTO DOS CAUDAIS DE
1	Remoção de vegetação no leito				

MEIOS NECESSÁRIOS

LOCAL	MEIOS INTERNOS	MEIOS EXTERNOS	CUSTO ESTIMADO
1	CTTS	Proprietários	

	OCORRÊNCIAS EM MATÉRIA DE RECURSOS HÍDRICOS NA ILHA DE CORVO	Ribeira da Lapa COR4		
	AÇÕES A DESENVOLVER	Edição	01	Revisão
Página 1 de 2				

Introdução:

O presente relatório resulta da avaliação realizada no dia 21 de agosto à situação em geral da **Ribeira da Lapa**

Ocorrências:

Limpeza do material lenhoso dos leitos

Necessária limpeza de material lenhoso no leito da ribeira.

Coord: N 39.68266 | E: 031.09990


Cortes de arvoredos




Necessários cortes de arvoredos nas margens

Casas em leito de cheia

Não existe.

Técnicos:		Serviços de Ambiente do Corvo
-----------	--	-------------------------------

 <p>SECRETARIA REGIONAL DO AMBIENTE E DO MAR GOVERNO REGIONAL DOS AÇORES</p>	OCORRÊNCIAS EM MATÉRIA DE RECURSOS HÍDRICOS NA ILHA DE CORVO		Ribeira da Lapa COR4	
	AÇÕES A DESENVOLVER		Edição	01
			Revisão	02
Página 2 de 2				

	fotos	Descrição
1		Material lenhoso no leito da ribeira
2		Arvoredo nas margens
3		Arvoredo no leito.

Técnicos:		Serviços de Ambiente do Corvo
-----------	--	-------------------------------

ILHA

CORVO

CONCELHO:

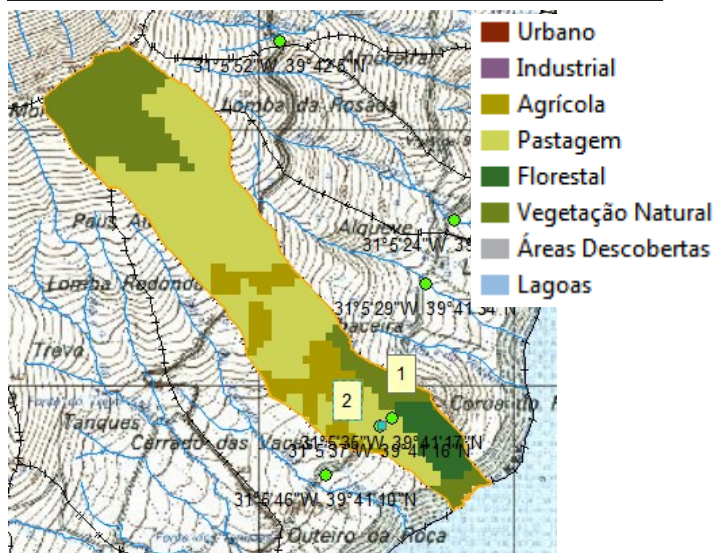
CORVO

ELEMENTOS DA BACIA



PLANTA DE LOCALIZAÇÃO

PLANTA DE OCUPAÇÃO DOS SOLOS









Descritor	Valor
Área da Bacia (km ²)	0,79
Perímetro da Bacia (Km)	5,31
Comprimento do rio principal (km)	2,3
Comprimento todos os rios (km)	5.865
Altitude máxima (m)	700
Altitude média (m)	350
Altitude mínima (m)	0
Comprimento da Bacia (Km)	2,25
Índice de compacidade	1,67
Fator de forma	0,15
Densidade de drenagem (km/km ²)	7,42
Ordem Strahler	2
Índice de circularidade	0,35
Sinuosidade do curso água	0,98

Padrão de drenagem	
Dendrítico	
treliça	
retangular	
paralelo	✓
radial	
anelar	

Classificação do curso	
perene	
intermitente	
efémero	✓

Tipo de drenagem	
Exorreica	✓
Endorreica	
Criptorreica	

IMPACTES:


<p>Captação Consumo humano</p> 	<p>Captação Abastecimento</p> 	<p>Captação Abastecimento</p> 	<p>Esgotos</p> 	<p>Resíduos</p>  2	<p>Represas</p> 	<p>Pastoreio disperso</p> 	<p>Pastoreio intensivo</p> 
--	---	---	--	---	---	---	--

MEDIDAS DE CONSERVAÇÃO E REABILITAÇÃO NECESSÁRIAS:

LOCAL	LIMPEZA E DESOBS- TRUÇÃO DO LEITO	LIMPEZA MARGENS	CORREÇÃO DO LEITO	CORREÇÃO DAS MAR- GENS	AMORTECIMENTO DOS CAUDAIS DE
1	Remoção de vegeta- ção no leito				
2	Remoção de vegeta- ção e resíduos no leito				

MEIOS NECESSÁRIOS

LOCAL	MEIOS INTERNOS	MEIOS EXTERNOS	CUSTO ESTIMADO
1	CTTS	Proprietários	
2	CTTS	Proprietários	

	OCORRÊNCIAS EM MATÉRIA DE RECURSOS HÍDRICOS NA ILHA DE CORVO	Ribeira da Ponte COR5		
	AÇÕES A DESENVOLVER	Edição	01	Revisão
Página 1 de 2				

Introdução:

O presente relatório resulta da avaliação realizada no dia 24 de Agosto à situação em geral da **Ribeira da Ponte.**

Ocorrências:

É necessário efetuar a limpeza do material lenhoso dos leitos

Cortes de arvoredos




São necessários cortes de arvoredos nas margens


Coord. N:39.68866 | E: 031.09330

Casas em leito de cheia

Não existem.

Técnicos:		Serviços de Ambiente do Corvo
-----------	--	-------------------------------

	fotos	Descrição
1		Arvoredo nas margens
2		Arvoredo nas margens
3		Arvoredo nas margens

 <p>SECRETARIA REGIONAL DO AMBIENTE E DO MAR GOVERNO REGIONAL DOS AÇORES</p>	<p>OCORRÊNCIAS EM MATÉRIA DE RECURSOS HÍDRICOS NA ILHA DE CORVO</p>	<p>Ribeira da Rocinha COR6</p>		
	<p>AÇÕES A DESENVOLVER</p>	Edição	01	Revisão
<p>Página 1 de 2</p>				

Introdução:

O presente relatório resulta da avaliação realizada no dia 22 de Agosto à situação em geral da **Ribeira da Rocinha**.

Ocorrências:

Necessita de limpeza do material lenhoso dos leitos

É necessário efetuar a limpeza de material lenhoso no leito da ribeira.

Cortes de arvoredos




Necessita de cortes de arvoredos nas margens

Coord: N:39.68782 | E: 031.09368

Casas em leito de cheia

Não existem.

Técnicos:		Serviços de Ambiente do Corvo
-----------	--	-------------------------------

	fotos	Descrição
1		Material lenhoso no leito da ribeira
2		Arvoredo nas margens.
3		Lixo no leito.

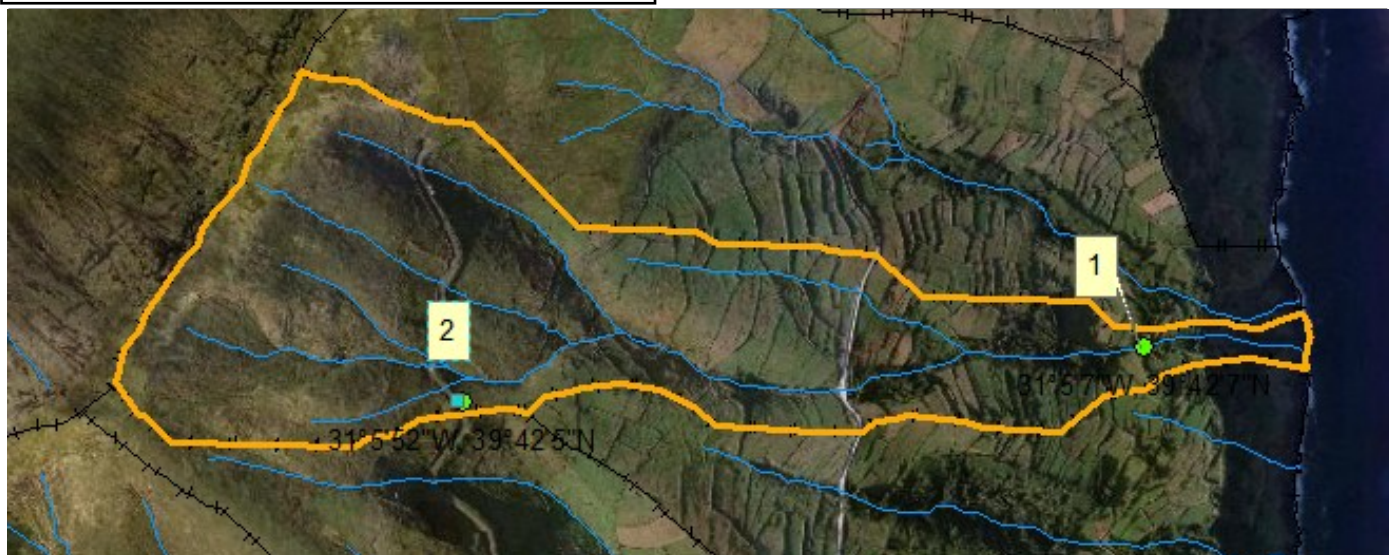
ILHA

CORVO

CONCELHO:

CORVO

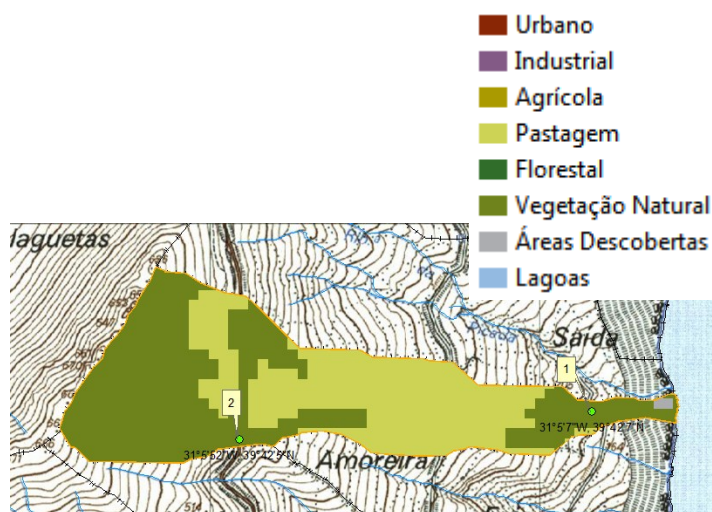
ELEMENTOS DA BACIA



PLANTA DE LOCALIZAÇÃO

PLANTA DE OCUPAÇÃO DOS SOLOS

Descritor	Valor
Área da Bacia (km ²)	0,52
Perímetro da Bacia (Km)	4,38
Comprimento do rio principal (km)	1,85
Comprimento todos os rios (km)	4,14
Altitude máxima (m)	690
Altitude média (m)	345
Altitude mínima (m)	0
Comprimento da Bacia (Km)	1,83
Índice de compacidade	1,7
Fator de forma	0,15
Densidade de drenagem (km/km ²)	7,96
Ordem Strahler	2
Índice de circularidade	0,34
Sinuosidade do curso água	0,99



Padrão de drenagem	
Dendrítico	
treliça	✓
retangular	
paralelo	
radial	
anelar	

Classificação do curso água principal	
perene	
intermitente	
efémero	✓

Tipo de drenagem	
Exorreica	✓
Endorreica	
Criptorreica	

IMPACTES:


<p>Captação Consumo humano</p> 	<p>Captação Abastecimento</p> 	<p>Captação Abastecimento</p> 	<p>Esgotos</p> 	<p>Resíduos</p> 	<p>Represas</p> 	<p>Pastoreio disperso</p> 	<p>Pastoreio in- tensivo</p> 
--	---	---	--	--	---	---	--

MEDIDAS DE CONSERVAÇÃO E REABILITAÇÃO NECESSÁRIAS:

LOCAL	LIMPEZA E DESOBS- TRUÇÃO DO LEITO	LIMPEZA MARGENS	CORREÇÃO DO LEITO	CORREÇÃO DAS MAR- GENS	AMORTECIMENTO DOS CAUDAIS DE
1	Remoção de vegeta- ção no leito				
2	Remoção de vegeta- ção no leito				

MEIOS NECESSÁRIOS

LOCAL	MEIOS INTERNOS	MEIOS EXTERNOS	CUSTO ESTIMADO
1	CTTS	Proprietários	
2	CTTS	Proprietários	

 <p>SECRETARIA REGIONAL DO AMBIENTE E DO MAR GOVERNO REGIONAL DOS AÇORES</p>	<p>OCORRÊNCIAS EM MATÉRIA DE RECURSOS HÍDRICOS NA ILHA DE CORVO</p>	<p>Ribeira do Cantinho COR7</p>			
	<p>AÇÕES A DESENVOLVER</p>	Edição	01	Revisão	02
<p>Página 1 de 2</p>					

Introdução:

O presente relatório resulta da avaliação realizada no dia 30 de Agosto à situação em geral da **Ribeira de Cantinho**

Ocorrências:

Necessita de limpeza do material lenhoso dos leitos

Cortes de arvoredos

São necessários cortes de arvoredos nas margens.


Coord. N 39.70193 | E 031.08534

Casas em leito de cheia

Não existem.

Técnicos:		Serviços de Ambiente do Corvo
-----------	--	-------------------------------

	fotos	Descrição
1		Arvoredo nas margens.
2		Arvoredo nas margens.

 <p>SECRETARIA REGIONAL DO AMBIENTE E DO MAR GOVERNO REGIONAL DOS AÇORES</p>	<p>OCORRÊNCIAS EM MATÉRIA DE RECURSOS HÍDRICOS NA ILHA DE CORVO</p>	<p>Ribeira do Espigãozinho COR8</p>		
	<p>AÇÕES A DESENVOLVER</p>	Edição	01	Revisão
<p>Página 1 de 2</p>				

Introdução:

O presente relatório resulta da avaliação realizada à situação em geral da ribeira do **ESPIGÃOZINHO**

Ocorrências:

Necessita de limpeza do material lenhoso dos leitos.

Necessária limpeza de material lenhoso no leito da ribeira

Coord. N39.701 31 | E 031.0977


Cortes de arvoredos



São necessários cortes de arvoredos nas margens

Casas em leito de cheia

Não existem.

Técnicos:		Serviços de Ambiente do Corvo
-----------	--	-------------------------------

	OCORRÊNCIAS EM MATÉRIA DE RECURSOS HÍDRICOS NA ILHA DE CORVO	Ribeira do Espigãozinho COR8		
	AÇÕES A DESENVOLVER	Edição	01	Revisão
Página 2 de 2				

	fotos	Descrição
1		Material lenhoso no leito da ribeira
2		Arvoredo nas margens

Técnicos:		Serviços de Ambiente do Corvo
-----------	--	-------------------------------

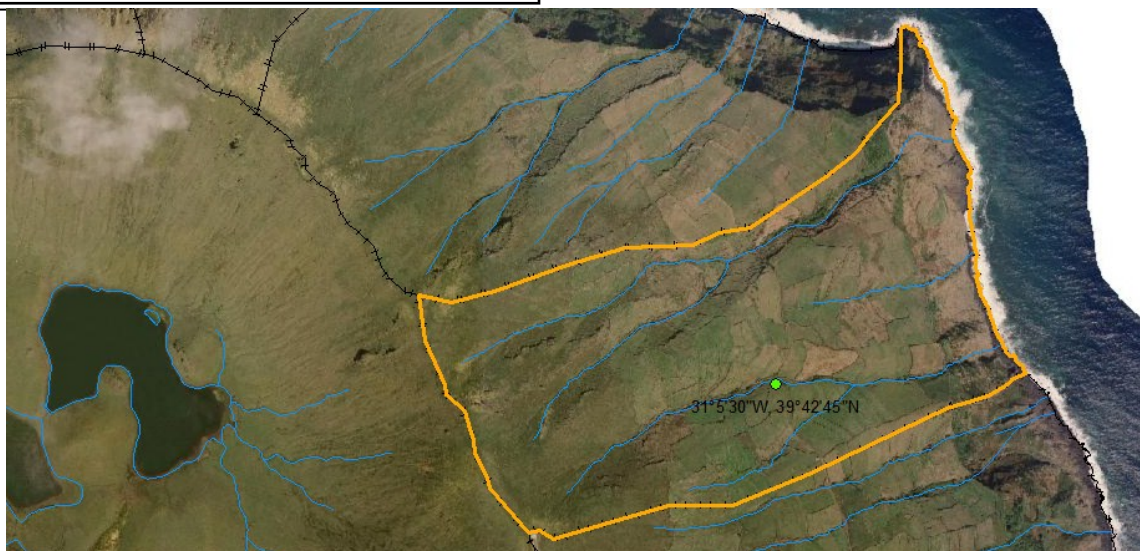
ILHA

CORVO

CONCELHO:

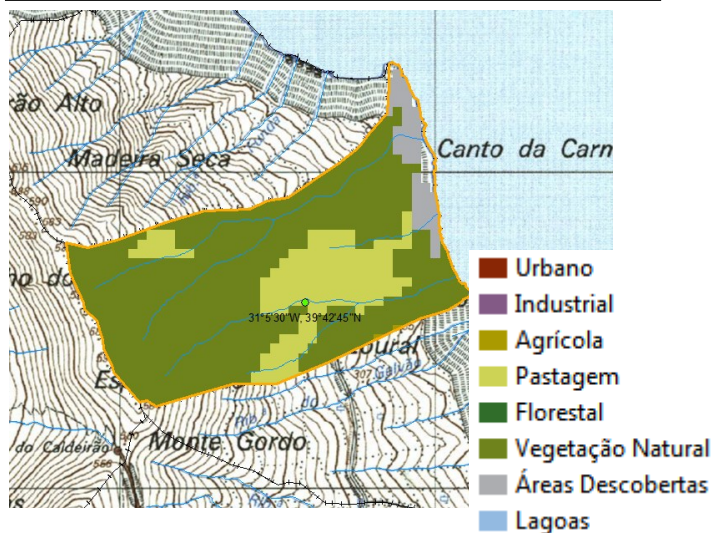
CORVO

ELEMENTOS DA BACIA



PLANTA DE LOCALIZAÇÃO

PLANTA DE OCUPAÇÃO DOS SOLOS











Descritor	Valor
Área da Bacia (km ²)	0,66
Perímetro da Bacia (Km)	3,9
Comprimento do rio principal (km)	1,03
Comprimento todos os rios (km)	3,68
Altitude máxima (m)	698
Altitude média (m)	349
Altitude mínima (m)	0
Comprimento da Bacia (Km)	0,97
Índice de compacidade	1,34
Fator de forma	0,66
Densidade de drenagem (km/km ²)	5,58
Ordem Strahler	2
Índice de circularidade	0,55
Sinuosidade do curso água	0.93

Padrão de drenagem	
Dendrítico	
treliça	
retangular	
paralelo	✓
radial	
anelar	

Classificação do curso água principal	
perene	
intermitente	
efémero	✓

Tipo de drenagem	
Exorreica	✓
Endorreica	
Criptorreica	

IMPACTES:


<p>Captação</p> <p>Consumo humano</p> 	<p>Captação</p> <p>Abastecimento Agropecuária</p> 	<p>Captação</p> <p>Abastecimento Industrial</p> 	<p>Esgotos</p> 	<p>Resíduos</p> 	<p>Represas</p> 	<p>Pastoreio disperso</p> 	<p>Pastoreio intensivo</p> 
---	---	---	--	--	---	---	--

MEDIDAS DE CONSERVAÇÃO E REABILITAÇÃO NECESSÁRIAS:

LOCAL	LIMPEZA E DESOBS-TRUÇÃO DO LEITO	LIMPEZA MARGENS	CORREÇÃO DO LEITO	CORREÇÃO DAS MARGENS	AMORTECIMENTO DOS CAUDAIS DE CHEIA
1	Remoção de vegetação no leito				

MEIOS NECESSÁRIOS

LOCAL	MEIOS INTERNOS	MEIOS EXTERNOS	CUSTO ESTIMADO
1	CTTS	Proprietários	

 <p>SECRETARIA REGIONAL DO AMBIENTE E DO MAR GOVERNO REGIONAL DOS AÇORES</p>	<p>OCORRÊNCIAS EM MATÉRIA DE RECURSOS HÍDRICOS NA ILHA DE CORVO</p>	<p>Ribeira Funda COR9</p>		
	<p>AÇÕES A DESENVOLVER</p>	Edição	01	Revisão
<p>Página 1 de 2</p>				

Introdução:

O presente relatório resulta da avaliação realizada à situação em geral da **RIBEIRA FUNDA**

Ocorrências:

Limpeza do material lenhoso dos leitos

Necessita de limpeza de material lenhoso no leito da ribeira

Coord.: N. 39.71257 | E 031.09168



Cortes de arvoredos

São necessários cortes de arvoredos nas margens

Casas em leito de cheia

Não existem.

Técnicos:		Serviços de Ambiente do Corvo
-----------	--	-------------------------------

	fotos	Descrição
1		Material lenhoso no leito da ribeira
2		Arvoredo nas margens